

ТЕХНИЧЕСКИЙ ПЛАН

Здания (многоквартирного дома)

(вид объекта недвижимости, в отношении которого подготовлен технический план, в родительном падеже)

Дата подготовки технического плана: «05» мая 2023 г.

(число, месяц, год)

Общие сведения о кадастровых работах

1. Технический план подготовлен в результате выполнения кадастровых работ в связи с:

созданием многоквартирного дома, расположенного по адресу: Российская Федерация, Московская область, городской округ Одинцовский, село Лайково, микрорайон Город-событие, дом 70 и 559 помещения в нем, в том числе 395 квартир, 2 нежилое помещение, 119 кладовых и 43 помещений (общее имущество в многоквартирном доме).

2. Сведения о заказчике кадастровых работ:

В отношении физического лица:

фамилия, имя, отчество (последнее - при наличии) физического лица: -

страховой номер индивидуального лицевого счета в системе обязательного пенсионного страхования Российской Федерации (СНИЛС): -

наименование и реквизиты документа, удостоверяющего личность: -

адрес постоянного места жительства или преимущественного пребывания: -

В отношении юридического лица, органа государственной власти, органа местного самоуправления:

полное или сокращенное (в случае, если имеется) наименование: Публично-правовая компания "Фонд развития территорий"

основной государственный регистрационный номер: 5177746100032

идентификационный номер налогоплательщика: 7704446429

В отношении иностранного юридического лица:

полное наименование: -

страна регистрации (инкорпорации): -

3. Сведения о кадастровом инженерере:

Фамилия, имя, отчество (последнее - при наличии): Чегина Светлана Викторовна

Основной государственный регистрационный номер кадастрового инженера - индивидуального предпринимателя (ОГРНИП): 315774600410459

Страховой номер индивидуального лицевого счета: 065-872-579 10

Уникальный реестровый номер в реестре саморегулируемых организаций кадастровых инженеров и дата внесения сведений о физическом лице в такой реестр : 1508, «23» мая 2016 г.

Полное или сокращенное (в случае, если имеется) наименование саморегулируемой организации кадастровых инженеров, членом которой является кадастровый инженер:

СРО "ОПКД"

Контактный телефон: +79057341986

Почтовый адрес и адрес электронной почты (при наличии), по которым осуществляется связь с кадастровым инженером:

город Солнечногорск, территория снт Журавли, 22/3

swetik_2008@bk.ru

Полное или (в случае, если имеется) сокращенное наименование юридического лица, если кадастровый инженер является работником юридического лица, адрес юридического лица: Публичное акционерное общество «Межрегиональное бюро кадастровых работ» (ПАО «МБKR»), г. Москва, Краснопрудная улица, дом 12/1 строение 1, офис ЭЛЮМ/К/ОФ 6/38/5/3

Наименование, номер и дата документа, на основании которого выполняются кадастровые работы:

Договор, № ФЗП-17/2208-21, «22» июля 2021 г.

Исходные данные

Перечень документов, использованных при подготовке технического плана:

№ п/п	Вид	Дата	Номер	Наименование	Иные сведения
1	2	3	4	5	6
1	ПРОЧИЕ	01.01.2022	ЛК-01/2019-70-AP1	Проектная документация выдан: ООО "Тридика"	-
2	Разрешение на строительство	10.08.2017	RU50-55-8808-2017	Разрешение на строительство выдан: Министерство строительного комплекса Московской области	Наименование файла: Внесение изменений в РС_6274261803.pdf
3	Кадастровая выписка о земельном участке	27.05.2022	99/2022/469675920	Выписка из Единого государственного реестра недвижимости об объекте недвижимости с кадастровым номером 50:20:0040306:348 выдан: ФГИС ЕГРН	-
4	ПРОЧИЕ	22.11.2022	№ FV-221122-886829	Выписка из государственного адресного реестра об адресе объекта адресации выдан: Межрайонная инспекция Федеральной налоговой службы №22 по Московской области	Наименование файла: ГАР_выписка.pdf
5	ПРОЧИЕ	04.10.2022	3182	Решение о присвоении (анулировании) адреса выдан: Администрация Одинцовского городского округа Московской области	Наименование файла: 3182_22.pdf
6	ПРОЧИЕ	21.09.2021	111/14425	Выписка координат из каталога геодезических пунктов в МСК-50 выдан: ФГБУ «Центр геодезии, картографии и ИПД»	-

Сведения о пунктах геодезической сети и средствах измерений

1. Сведения о пунктах геодезической сети:

№ п/п	Вид геодезической сети	Название пункта геодезической сети и тип знака	Система координат пункта геодезической сети	Координаты пункта, м		Дата обследования «30» мая 2022 г.		
				X	Y	Сведения о состоянии		
						наружного знака пункта	центра пункта	марки центра пункта
1	2	3	4	5	6	7	8	9
1	ГГС, 2	Шарапово, сигнал	МСК-50, зона 2	458444.77	2141127.77	Сохранился	Сохранился	Сохранился
2	ГГС, 3	Петровское, сигнал	МСК-50, зона 2	478137.61	2150268.18	Сохранился	Сохранился	Сохранился
3	ГГС, 3	Ламаново, сигнал	МСК-50, зона 2	481542.37	2155785.67	Сохранился	Сохранился	Сохранился

2. Сведения об использованных средствах измерений

№ п/п	Наименование и обозначение типа средства измерений - прибора (инструмента, аппаратуры)	Заводской или серийный номер средства измерений	Реквизиты свидетельства о поверке прибора (инструмента, аппаратуры) (при наличии) и (или) срок действия поверки
1	2	3	4
1	Аппаратура геодезическая спутниковая EFT M4 GNSS	RN13680883	С-АЦМ/20-03-2023/232769849
2	Дальномер лазерный Leica Disto D2	Заводской (серийный) номер прибора отсутствует	С-АЦМ/04-08-2022/177605067 от 04.08.2022 г.

Описание местоположения объекта недвижимости

1. Описание местоположения здания, сооружения, объекта незавершенного строительства в границах земельного участка

1.1. Сведения о характерных точках контура объекта недвижимости

Система координат: МСК-50, зона 2

Зона № 2

Номер контура	Тип контура	Номера характерных точек контура	Метод определения координат	Координаты, м		R, м	Формулы, примененные для расчета средней квадратической погрешности определения координат характерных точек контура (M _t), м	Средняя квадратическая погрешность определения координат характерных точек контура (M _t), м	Глубина, высота расположения точки, м	
				X	Y				H ₁	H ₂
1	2	3	4	5	6	7	8	9	10	11
	(1)									
(1)	Подземный	1	Метод спутниковых геодезических измерений (определений)	463655.60	2170520.25	-	0.10	0.10	-	-
(1)	Подземный	2	Метод спутниковых геодезических измерений (определений)	463657.29	2170520.01	-	0.10	0.10	-	-
(1)	Подземный	3	Метод спутниковых геодезических измерений (определений)	463661.73	2170519.37	-	0.10	0.10	-	-
(1)	Подземный	4	Метод спутниковых геодезических измерений (определений)	463661.26	2170516.09	-	0.10	0.10	-	-
(1)	Подземный	5	Метод спутниковых геодезических измерений (определений)	463661.23	2170515.85	-	0.10	0.10	-	-

Описание местоположения объекта недвижимости

1. Описание местоположения здания, сооружения, объекта незавершенного строительства в границах земельного участка

1.1. Сведения о характерных точках контура объекта недвижимости

Система координат: МСК-50, зона 2

Зона № 2

Номер контура	Тип контура	Номера характерных точек контура	Метод определения координат	Координаты, м		R, м	Формулы, примененные для расчета средней квадратической погрешности определения координат характерных точек контура (M _t), м	Средняя квадратическая погрешность определения координат характерных точек контура (M _t), м	Глубина, высота расположения точки, м	
				X	Y				H ₁	H ₂
1	2	3	4	5	6	7	8	9	10	11
(1)	Подземный	6	Метод спутниковых геодезических измерений (определений)	463661.04	2170514.54	-	0.10	0.10	-	-
(1)	Подземный	7	Метод спутниковых геодезических измерений (определений)	463665.66	2170513.87	-	0.10	0.10	-	-
(1)	Подземный	8	Метод спутниковых геодезических измерений (определений)	463665.64	2170513.75	-	0.10	0.10	-	-
(1)	Подземный	9	Метод спутниковых геодезических измерений (определений)	463664.21	2170513.96	-	0.10	0.10	-	-
(1)	Подземный	10	Метод спутниковых геодезических измерений (определений)	463664.19	2170513.81	-	0.10	0.10	-	-
(1)	Подземный	11	Метод спутниковых геодезических измерений (определений)	463663.99	2170512.47	-	0.10	0.10	-	-

Описание местоположения объекта недвижимости

1. Описание местоположения здания, сооружения, объекта незавершенного строительства в границах земельного участка

1.1. Сведения о характерных точках контура объекта недвижимости

Система координат: МСК-50, зона 2

Зона № 2

Номер контура	Тип контура	Номера характерных точек контура	Метод определения координат	Координаты, м		R, м	Формулы, примененные для расчета средней квадратической погрешности определения координат характерных точек контура (M _t), м	Средняя квадратическая погрешность определения координат характерных точек контура (M _t), м	Глубина, высота расположения точки, м	
				X	Y				H ₁	H ₂
1	2	3	4	5	6	7	8	9	10	11
(1)	Подземный	12	Метод спутниковых геодезических измерений (определений)	463665.13	2170512.31	-	0.10	0.10	-	-
(1)	Подземный	13	Метод спутниковых геодезических измерений (определений)	463665.10	2170512.11	-	0.10	0.10	-	-
(1)	Подземный	14	Метод спутниковых геодезических измерений (определений)	463670.20	2170511.38	-	0.10	0.10	-	-
(1)	Подземный	15	Метод спутниковых геодезических измерений (определений)	463670.43	2170512.91	-	0.10	0.10	-	-
(1)	Подземный	16	Метод спутниковых геодезических измерений (определений)	463670.46	2170513.18	-	0.10	0.10	-	-
(1)	Подземный	17	Метод спутниковых геодезических измерений (определений)	463675.45	2170512.46	-	0.10	0.10	-	-

Описание местоположения объекта недвижимости

1. Описание местоположения здания, сооружения, объекта незавершенного строительства в границах земельного участка

1.1. Сведения о характерных точках контура объекта недвижимости

Система координат: МСК-50, зона 2

Зона № 2

Номер контура	Тип контура	Номера характерных точек контура	Метод определения координат	Координаты, м		R, м	Формулы, примененные для расчета средней квадратической погрешности определения координат характерных точек контура (M _t), м	Средняя квадратическая погрешность определения координат характерных точек контура (M _t), м	Глубина, высота расположения точки, м	
				X	Y				H ₁	H ₂
1	2	3	4	5	6	7	8	9	10	11
(1)	Подземный	18	Метод спутниковых геодезических измерений (определений)	463674.39	2170505.10	-	0.10	0.10	-	-
(1)	Подземный	19	Метод спутниковых геодезических измерений (определений)	463673.14	2170505.28	-	0.10	0.10	-	-
(1)	Подземный	20	Метод спутниковых геодезических измерений (определений)	463673.00	2170505.30	-	0.10	0.10	-	-
(1)	Подземный	21	Метод спутниковых геодезических измерений (определений)	463672.86	2170504.32	-	0.10	0.10	-	-
(1)	Подземный	22	Метод спутниковых геодезических измерений (определений)	463672.60	2170502.51	-	0.10	0.10	-	-
(1)	Подземный	23	Метод спутниковых геодезических измерений (определений)	463672.56	2170502.23	-	0.10	0.10	-	-

Описание местоположения объекта недвижимости

1. Описание местоположения здания, сооружения, объекта незавершенного строительства в границах земельного участка

1.1. Сведения о характерных точках контура объекта недвижимости

Система координат: МСК-50, зона 2

Зона № 2

Номер контура	Тип контура	Номера характерных точек контура	Метод определения координат	Координаты, м		R, м	Формулы, примененные для расчета средней квадратической погрешности определения координат характерных точек контура (M _t), м	Средняя квадратическая погрешность определения координат характерных точек контура (M _t), м	Глубина, высота расположения точки, м	
				X	Y				H ₁	H ₂
1	2	3	4	5	6	7	8	9	10	11
(1)	Подземный	24	Метод спутниковых геодезических измерений (определений)	463671.52	2170502.20	-	0.10	0.10	-	-
(1)	Подземный	25	Метод спутниковых геодезических измерений (определений)	463671.22	2170502.19	-	0.10	0.10	-	-
(1)	Подземный	26	Метод спутниковых геодезических измерений (определений)	463671.25	2170501.36	-	0.10	0.10	-	-
(1)	Подземный	27	Метод спутниковых геодезических измерений (определений)	463671.32	2170499.15	-	0.10	0.10	-	-
(1)	Подземный	28	Метод спутниковых геодезических измерений (определений)	463671.33	2170498.74	-	0.10	0.10	-	-
(1)	Подземный	29	Метод спутниковых геодезических измерений (определений)	463671.46	2170494.61	-	0.10	0.10	-	-

Описание местоположения объекта недвижимости

1. Описание местоположения здания, сооружения, объекта незавершенного строительства в границах земельного участка

1.1. Сведения о характерных точках контура объекта недвижимости

Система координат: МСК-50, зона 2

Зона № 2

Номер контура	Тип контура	Номера характерных точек контура	Метод определения координат	Координаты, м		R, м	Формулы, примененные для расчета средней квадратической погрешности определения координат характерных точек контура (M _t), м	Средняя квадратическая погрешность определения координат характерных точек контура (M _t), м	Глубина, высота расположения точки, м	
				X	Y				H ₁	H ₂
1	2	3	4	5	6	7	8	9	10	11
(1)	Подземный	30	Метод спутниковых геодезических измерений (определений)	463671.47	2170494.39	-	0.10	0.10	-	-
(1)	Подземный	31	Метод спутниковых геодезических измерений (определений)	463671.20	2170494.38	-	0.10	0.10	-	-
(1)	Подземный	32	Метод спутниковых геодезических измерений (определений)	463671.13	2170494.38	-	0.10	0.10	-	-
(1)	Подземный	33	Метод спутниковых геодезических измерений (определений)	463670.21	2170494.35	-	0.10	0.10	-	-
(1)	Подземный	34	Метод спутниковых геодезических измерений (определений)	463670.28	2170492.05	-	0.10	0.10	-	-
(1)	Подземный	35	Метод спутниковых геодезических измерений (определений)	463671.20	2170492.08	-	0.10	0.10	-	-

Описание местоположения объекта недвижимости

1. Описание местоположения здания, сооружения, объекта незавершенного строительства в границах земельного участка

1.1. Сведения о характерных точках контура объекта недвижимости

Система координат: МСК-50, зона 2

Зона № 2

Номер контура	Тип контура	Номера характерных точек контура	Метод определения координат	Координаты, м		R, м	Формулы, примененные для расчета средней квадратической погрешности определения координат характерных точек контура (M _t), м	Средняя квадратическая погрешность определения координат характерных точек контура (M _t), м	Глубина, высота расположения точки, м	
				X	Y				H ₁	H ₂
1	2	3	4	5	6	7	8	9	10	11
(1)	Подземный	36	Метод спутниковых геодезических измерений (определений)	463671.27	2170492.08	-	0.10	0.10	-	-
(1)	Подземный	37	Метод спутниковых геодезических измерений (определений)	463671.54	2170492.09	-	0.10	0.10	-	-
(1)	Подземный	38	Метод спутниковых геодезических измерений (определений)	463671.55	2170491.86	-	0.10	0.10	-	-
(1)	Подземный	39	Метод спутниковых геодезических измерений (определений)	463671.78	2170484.35	-	0.10	0.10	-	-
(1)	Подземный	40	Метод спутниковых геодезических измерений (определений)	463671.80	2170483.95	-	0.10	0.10	-	-
(1)	Подземный	41	Метод спутниковых геодезических измерений (определений)	463671.53	2170483.94	-	0.10	0.10	-	-

Описание местоположения объекта недвижимости

1. Описание местоположения здания, сооружения, объекта незавершенного строительства в границах земельного участка

1.1. Сведения о характерных точках контура объекта недвижимости

Система координат: МСК-50, зона 2

Зона № 2

Номер контура	Тип контура	Номера характерных точек контура	Метод определения координат	Координаты, м		R, м	Формулы, примененные для расчета средней квадратической погрешности определения координат характерных точек контура (M _t), м	Средняя квадратическая погрешность определения координат характерных точек контура (M _t), м	Глубина, высота расположения точки, м	
				X	Y				H ₁	H ₂
1	2	3	4	5	6	7	8	9	10	11
(1)	Подземный	42	Метод спутниковых геодезических измерений (определений)	463671.46	2170483.94	-	0.10	0.10	-	-
(1)	Подземный	43	Метод спутниковых геодезических измерений (определений)	463670.54	2170483.91	-	0.10	0.10	-	-
(1)	Подземный	44	Метод спутниковых геодезических измерений (определений)	463670.61	2170481.62	-	0.10	0.10	-	-
(1)	Подземный	45	Метод спутниковых геодезических измерений (определений)	463671.53	2170481.64	-	0.10	0.10	-	-
(1)	Подземный	46	Метод спутниковых геодезических измерений (определений)	463671.60	2170481.64	-	0.10	0.10	-	-
(1)	Подземный	47	Метод спутниковых геодезических измерений (определений)	463671.87	2170481.65	-	0.10	0.10	-	-

Описание местоположения объекта недвижимости

1. Описание местоположения здания, сооружения, объекта незавершенного строительства в границах земельного участка

1.1. Сведения о характерных точках контура объекта недвижимости

Система координат: МСК-50, зона 2

Зона № 2

Номер контура	Тип контура	Номера характерных точек контура	Метод определения координат	Координаты, м		R, м	Формулы, примененные для расчета средней квадратической погрешности определения координат характерных точек контура (M _t), м	Средняя квадратическая погрешность определения координат характерных точек контура (M _t), м	Глубина, высота расположения точки, м	
				X	Y				H ₁	H ₂
1	2	3	4	5	6	7	8	9	10	11
(1)	Подземный	48	Метод спутниковых геодезических измерений (определений)	463671.89	2170480.86	-	0.10	0.10	-	-
(1)	Подземный	49	Метод спутниковых геодезических измерений (определений)	463672.20	2170480.87	-	0.10	0.10	-	-
(1)	Подземный	50	Метод спутниковых геодезических измерений (определений)	463673.24	2170480.90	-	0.10	0.10	-	-
(1)	Подземный	51	Метод спутниковых геодезических измерений (определений)	463673.29	2170480.64	-	0.10	0.10	-	-
(1)	Подземный	52	Метод спутниковых геодезических измерений (определений)	463673.36	2170480.30	-	0.10	0.10	-	-
(1)	Подземный	53	Метод спутниковых геодезических измерений (определений)	463673.75	2170478.44	-	0.10	0.10	-	-

Описание местоположения объекта недвижимости

1. Описание местоположения здания, сооружения, объекта незавершенного строительства в границах земельного участка

1.1. Сведения о характерных точках контура объекта недвижимости

Система координат: МСК-50, зона 2

Зона № 2

Номер контура	Тип контура	Номера характерных точек контура	Метод определения координат	Координаты, м		R, м	Формулы, примененные для расчета средней квадратической погрешности определения координат характерных точек контура (M _t), м	Средняя квадратическая погрешность определения координат характерных точек контура (M _t), м	Глубина, высота расположения точки, м	
				X	Y				H ₁	H ₂
1	2	3	4	5	6	7	8	9	10	11
(1)	Подземный	54	Метод спутниковых геодезических измерений (определений)	463673.98	2170477.37	-	0.10	0.10	-	-
(1)	Подземный	55	Метод спутниковых геодезических измерений (определений)	463674.36	2170475.51	-	0.10	0.10	-	-
(1)	Подземный	56	Метод спутниковых геодезических измерений (определений)	463674.42	2170475.22	-	0.10	0.10	-	-
(1)	Подземный	57	Метод спутниковых геодезических измерений (определений)	463674.48	2170474.95	-	0.10	0.10	-	-
(1)	Подземный	58	Метод спутниковых геодезических измерений (определений)	463673.49	2170474.56	-	0.10	0.10	-	-
(1)	Подземный	59	Метод спутниковых геодезических измерений (определений)	463673.23	2170474.45	-	0.10	0.10	-	-

Описание местоположения объекта недвижимости

1. Описание местоположения здания, сооружения, объекта незавершенного строительства в границах земельного участка

1.1. Сведения о характерных точках контура объекта недвижимости

Система координат: МСК-50, зона 2

Зона № 2

Номер контура	Тип контура	Номера характерных точек контура	Метод определения координат	Координаты, м		R, м	Формулы, примененные для расчета средней квадратической погрешности определения координат характерных точек контура (M _t), м	Средняя квадратическая погрешность определения координат характерных точек контура (M _t), м	Глубина, высота расположения точки, м	
				X	Y				H 1	H 2
1	2	3	4	5	6	7	8	9	10	11
(1)	Подземный	60	Метод спутниковых геодезических измерений (определений)	463673.52	2170473.73	-	0.10	0.10	-	-
(1)	Подземный	61	Метод спутниковых геодезических измерений (определений)	463673.27	2170473.63	-	0.10	0.10	-	-
(1)	Подземный	62	Метод спутниковых геодезических измерений (определений)	463672.35	2170473.26	-	0.10	0.10	-	-
(1)	Подземный	63	Метод спутниковых геодезических измерений (определений)	463673.20	2170471.12	-	0.10	0.10	-	-
(1)	Подземный	64	Метод спутниковых геодезических измерений (определений)	463674.04	2170471.46	-	0.10	0.10	-	-
(1)	Подземный	65	Метод спутниковых геодезических измерений (определений)	463674.12	2170471.49	-	0.10	0.10	-	-

Описание местоположения объекта недвижимости

1. Описание местоположения здания, сооружения, объекта незавершенного строительства в границах земельного участка

1.1. Сведения о характерных точках контура объекта недвижимости

Система координат: МСК-50, зона 2

Зона № 2

Номер контура	Тип контура	Номера характерных точек контура	Метод определения координат	Координаты, м		R, м	Формулы, примененные для расчета средней квадратической погрешности определения координат характерных точек контура (M _t), м	Средняя квадратическая погрешность определения координат характерных точек контура (M _t), м	Глубина, высота расположения точки, м	
				X	Y				H ₁	H ₂
1	2	3	4	5	6	7	8	9	10	11
(1)	Подземный	66	Метод спутниковых геодезических измерений (определений)	463674.37	2170471.59	-	0.10	0.10	-	-
(1)	Подземный	67	Метод спутниковых геодезических измерений (определений)	463674.52	2170471.22	-	0.10	0.10	-	-
(1)	Подземный	68	Метод спутниковых геодезических измерений (определений)	463677.31	2170464.24	-	0.10	0.10	-	-
(1)	Подземный	69	Метод спутниковых геодезических измерений (определений)	463677.35	2170464.15	-	0.10	0.10	-	-
(1)	Подземный	70	Метод спутниковых геодезических измерений (определений)	463677.10	2170464.05	-	0.10	0.10	-	-
(1)	Подземный	71	Метод спутниковых геодезических измерений (определений)	463676.18	2170463.68	-	0.10	0.10	-	-

Описание местоположения объекта недвижимости

1. Описание местоположения здания, сооружения, объекта незавершенного строительства в границах земельного участка

1.1. Сведения о характерных точках контура объекта недвижимости

Система координат: МСК-50, зона 2

Зона № 2

Номер контура	Тип контура	Номера характерных точек контура	Метод определения координат	Координаты, м		R, м	Формулы, примененные для расчета средней квадратической погрешности определения координат характерных точек контура (M _t), м	Средняя квадратическая погрешность определения координат характерных точек контура (M _t), м	Глубина, высота расположения точки, м	
				X	Y				H ₁	H ₂
1	2	3	4	5	6	7	8	9	10	11
(1)	Подземный	72	Метод спутниковых геодезических измерений (определений)	463677.04	2170461.54	-	0.10	0.10	-	-
(1)	Подземный	73	Метод спутниковых геодезических измерений (определений)	463677.96	2170461.91	-	0.10	0.10	-	-
(1)	Подземный	74	Метод спутниковых геодезических измерений (определений)	463678.21	2170462.01	-	0.10	0.10	-	-
(1)	Подземный	75	Метод спутниковых геодезических измерений (определений)	463678.35	2170461.65	-	0.10	0.10	-	-
(1)	Подземный	76	Метод спутниковых геодезических измерений (определений)	463679.89	2170457.81	-	0.10	0.10	-	-
(1)	Подземный	77	Метод спутниковых геодезических измерений (определений)	463680.03	2170457.46	-	0.10	0.10	-	-

Описание местоположения объекта недвижимости

1. Описание местоположения здания, сооружения, объекта незавершенного строительства в границах земельного участка

1.1. Сведения о характерных точках контура объекта недвижимости

Система координат: МСК-50, зона 2

Зона № 2

Номер контура	Тип контура	Номера характерных точек контура	Метод определения координат	Координаты, м		R, м	Формулы, примененные для расчета средней квадратической погрешности определения координат характерных точек контура (M _t), м	Средняя квадратическая погрешность определения координат характерных точек контура (M _t), м	Глубина, высота расположения точки, м	
				X	Y				H ₁	H ₂
1	2	3	4	5	6	7	8	9	10	11
(1)	Подземный	78	Метод спутниковых геодезических измерений (определений)	463680.85	2170455.41	-	0.10	0.10	-	-
(1)	Подземный	79	Метод спутниковых геодезических измерений (определений)	463681.15	2170454.64	-	0.10	0.10	-	-
(1)	Подземный	80	Метод спутниковых геодезических измерений (определений)	463681.42	2170454.74	-	0.10	0.10	-	-
(1)	Подземный	81	Метод спутниковых геодезических измерений (определений)	463682.42	2170455.15	-	0.10	0.10	-	-
(1)	Подземный	82	Метод спутниковых геодезических измерений (определений)	463682.57	2170454.92	-	0.10	0.10	-	-
(1)	Подземный	83	Метод спутниковых геодезических измерений (определений)	463682.73	2170454.66	-	0.10	0.10	-	-

Описание местоположения объекта недвижимости

1. Описание местоположения здания, сооружения, объекта незавершенного строительства в границах земельного участка

1.1. Сведения о характерных точках контура объекта недвижимости

Система координат: МСК-50, зона 2

Зона № 2

Номер контура	Тип контура	Номера характерных точек контура	Метод определения координат	Координаты, м		R, м	Формулы, примененные для расчета средней квадратической погрешности определения координат характерных точек контура (M _t), м	Средняя квадратическая погрешность определения координат характерных точек контура (M _t), м	Глубина, высота расположения точки, м	
				X	Y				H ₁	H ₂
1	2	3	4	5	6	7	8	9	10	11
(1)	Подземный	84	Метод спутниковых геодезических измерений (определений)	463683.73	2170453.05	-	0.10	0.10	-	-
(1)	Подземный	85	Метод спутниковых геодезических измерений (определений)	463684.10	2170452.45	-	0.10	0.10	-	-
(1)	Подземный	86	Метод спутниковых геодезических измерений (определений)	463685.10	2170450.84	-	0.10	0.10	-	-
(1)	Подземный	87	Метод спутниковых геодезических измерений (определений)	463685.18	2170450.70	-	0.10	0.10	-	-
(1)	Подземный	88	Метод спутниковых геодезических измерений (определений)	463686.26	2170449.49	-	0.10	0.10	-	-
(1)	Подземный	89	Метод спутниковых геодезических измерений (определений)	463686.35	2170449.57	-	0.10	0.10	-	-

Описание местоположения объекта недвижимости

1. Описание местоположения здания, сооружения, объекта незавершенного строительства в границах земельного участка

1.1. Сведения о характерных точках контура объекта недвижимости

Система координат: МСК-50, зона 2

Зона № 2

Номер контура	Тип контура	Номера характерных точек контура	Метод определения координат	Координаты, м		R, м	Формулы, примененные для расчета средней квадратической погрешности определения координат характерных точек контура (M _t), м	Средняя квадратическая погрешность определения координат характерных точек контура (M _t), м	Глубина, высота расположения точки, м	
				X	Y				H ₁	H ₂
1	2	3	4	5	6	7	8	9	10	11
(1)	Подземный	90	Метод спутниковых геодезических измерений (определений)	463686.55	2170449.75	-	0.10	0.10	-	-
(1)	Подземный	91	Метод спутниковых геодезических измерений (определений)	463686.72	2170449.55	-	0.10	0.10	-	-
(1)	Подземный	92	Метод спутниковых геодезических измерений (определений)	463686.53	2170449.37	-	0.10	0.10	-	-
(1)	Подземный	93	Метод спутниковых геодезических измерений (определений)	463686.24	2170449.12	-	0.10	0.10	-	-
(1)	Подземный	94	Метод спутниковых геодезических измерений (определений)	463685.79	2170448.72	-	0.10	0.10	-	-
(1)	Подземный	95	Метод спутниковых геодезических измерений (определений)	463687.00	2170447.37	-	0.10	0.10	-	-

Описание местоположения объекта недвижимости

1. Описание местоположения здания, сооружения, объекта незавершенного строительства в границах земельного участка

1.1. Сведения о характерных точках контура объекта недвижимости

Система координат: МСК-50, зона 2

Зона № 2

Номер контура	Тип контура	Номера характерных точек контура	Метод определения координат	Координаты, м		R, м	Формулы, примененные для расчета средней квадратической погрешности определения координат характерных точек контура (M _t), м	Средняя квадратическая погрешность определения координат характерных точек контура (M _t), м	Глубина, высота расположения точки, м	
				X	Y				H 1	H 2
1	2	3	4	5	6	7	8	9	10	11
(1)	Подземный	96	Метод спутниковых геодезических измерений (определений)	463687.26	2170447.60	-	0.10	0.10	-	-
(1)	Подземный	97	Метод спутниковых геодезических измерений (определений)	463687.73	2170448.02	-	0.10	0.10	-	-
(1)	Подземный	98	Метод спутниковых геодезических измерений (определений)	463687.93	2170448.20	-	0.10	0.10	-	-
(1)	Подземный	99	Метод спутниковых геодезических измерений (определений)	463689.91	2170445.99	-	0.10	0.10	-	-
(1)	Подземный	100	Метод спутниковых геодезических измерений (определений)	463687.04	2170443.41	-	0.10	0.10	-	-
(1)	Подземный	101	Метод спутниковых геодезических измерений (определений)	463684.36	2170440.13	-	0.10	0.10	-	-

Описание местоположения объекта недвижимости

1. Описание местоположения здания, сооружения, объекта незавершенного строительства в границах земельного участка

1.1. Сведения о характерных точках контура объекта недвижимости

Система координат: МСК-50, зона 2

Зона № 2

Номер контура	Тип контура	Номера характерных точек контура	Метод определения координат	Координаты, м		R, м	Формулы, примененные для расчета средней квадратической погрешности определения координат характерных точек контура (M _t), м	Средняя квадратическая погрешность определения координат характерных точек контура (M _t), м	Глубина, высота расположения точки, м	
				X	Y				H ₁	H ₂
1	2	3	4	5	6	7	8	9	10	11
(1)	Подземный	102	Метод спутниковых геодезических измерений (определений)	463682.34	2170437.65	-	0.10	0.10	-	-
(1)	Подземный	103	Метод спутниковых геодезических измерений (определений)	463682.24	2170437.74	-	0.10	0.10	-	-
(1)	Подземный	104	Метод спутниковых геодезических измерений (определений)	463683.16	2170438.86	-	0.10	0.10	-	-
(1)	Подземный	105	Метод спутниковых геодезических измерений (определений)	463683.05	2170438.95	-	0.10	0.10	-	-
(1)	Подземный	106	Метод спутниковых геодезических измерений (определений)	463682.56	2170439.35	-	0.10	0.10	-	-
(1)	Подземный	107	Метод спутниковых геодезических измерений (определений)	463681.99	2170439.81	-	0.10	0.10	-	-

Описание местоположения объекта недвижимости

1. Описание местоположения здания, сооружения, объекта незавершенного строительства в границах земельного участка

1.1. Сведения о характерных точках контура объекта недвижимости

Система координат: МСК-50, зона 2

Зона № 2

Номер контура	Тип контура	Номера характерных точек контура	Метод определения координат	Координаты, м		R, м	Формулы, примененные для расчета средней квадратической погрешности определения координат характерных точек контура (M _t), м	Средняя квадратическая погрешность определения координат характерных точек контура (M _t), м	Глубина, высота расположения точки, м	
				X	Y				H ₁	H ₂
1	2	3	4	5	6	7	8	9	10	11
(1)	Подземный	108	Метод спутниковых геодезических измерений (определений)	463681.27	2170438.92	-	0.10	0.10	-	-
(1)	Подземный	109	Метод спутниковых геодезических измерений (определений)	463681.11	2170439.04	-	0.10	0.10	-	-
(1)	Подземный	110	Метод спутниковых геодезических измерений (определений)	463677.83	2170435.02	-	0.10	0.10	-	-
(1)	Подземный	111	Метод спутниковых геодезических измерений (определений)	463677.60	2170434.74	-	0.10	0.10	-	-
(1)	Подземный	112	Метод спутниковых геодезических измерений (определений)	463677.63	2170434.72	-	0.10	0.10	-	-
(1)	Подземный	113	Метод спутниковых геодезических измерений (определений)	463671.99	2170427.81	-	0.10	0.10	-	-

Описание местоположения объекта недвижимости

1. Описание местоположения здания, сооружения, объекта незавершенного строительства в границах земельного участка

1.1. Сведения о характерных точках контура объекта недвижимости

Система координат: МСК-50, зона 2

Зона № 2

Номер контура	Тип контура	Номера характерных точек контура	Метод определения координат	Координаты, м		R, м	Формулы, примененные для расчета средней квадратической погрешности определения координат характерных точек контура (M _t), м	Средняя квадратическая погрешность определения координат характерных точек контура (M _t), м	Глубина, высота расположения точки, м	
				X	Y				H ₁	H ₂
1	2	3	4	5	6	7	8	9	10	11
(1)	Подземный	114	Метод спутниковых геодезических измерений (определений)	463673.54	2170426.55	-	0.10	0.10	-	-
(1)	Подземный	115	Метод спутниковых геодезических измерений (определений)	463671.96	2170424.61	-	0.10	0.10	-	-
(1)	Подземный	116	Метод спутниковых геодезических измерений (определений)	463671.75	2170424.78	-	0.10	0.10	-	-
(1)	Подземный	117	Метод спутниковых геодезических измерений (определений)	463670.98	2170425.40	-	0.10	0.10	-	-
(1)	Подземный	118	Метод спутниковых геодезических измерений (определений)	463669.53	2170423.62	-	0.10	0.10	-	-
(1)	Подземный	119	Метод спутниковых геодезических измерений (определений)	463670.30	2170422.99	-	0.10	0.10	-	-

Описание местоположения объекта недвижимости

1. Описание местоположения здания, сооружения, объекта незавершенного строительства в границах земельного участка

1.1. Сведения о характерных точках контура объекта недвижимости

Система координат: МСК-50, зона 2

Зона № 2

Номер контура	Тип контура	Номера характерных точек контура	Метод определения координат	Координаты, м		R, м	Формулы, примененные для расчета средней квадратической погрешности определения координат характерных точек контура (M _t), м	Средняя квадратическая погрешность определения координат характерных точек контура (M _t), м	Глубина, высота расположения точки, м	
				X	Y				H ₁	H ₂
1	2	3	4	5	6	7	8	9	10	11
(1)	Подземный	120	Метод спутниковых геодезических измерений (определений)	463670.50	2170422.82	-	0.10	0.10	-	-
(1)	Подземный	121	Метод спутниковых геодезических измерений (определений)	463666.14	2170417.47	-	0.10	0.10	-	-
(1)	Подземный	122	Метод спутниковых геодезических измерений (определений)	463666.90	2170416.85	-	0.10	0.10	-	-
(1)	Подземный	123	Метод спутниковых геодезических измерений (определений)	463663.65	2170412.87	-	0.10	0.10	-	-
(1)	Подземный	124	Метод спутниковых геодезических измерений (определений)	463660.20	2170414.72	-	0.10	0.10	-	-
(1)	Подземный	125	Метод спутниковых геодезических измерений (определений)	463660.47	2170415.22	-	0.10	0.10	-	-

Описание местоположения объекта недвижимости

1. Описание местоположения здания, сооружения, объекта незавершенного строительства в границах земельного участка

1.1. Сведения о характерных точках контура объекта недвижимости

Система координат: МСК-50, зона 2

Зона № 2

Номер контура	Тип контура	Номера характерных точек контура	Метод определения координат	Координаты, м		R, м	Формулы, примененные для расчета средней квадратической погрешности определения координат характерных точек контура (M _t), м	Средняя квадратическая погрешность определения координат характерных точек контура (M _t), м	Глубина, высота расположения точки, м	
				X	Y				H ₁	H ₂
1	2	3	4	5	6	7	8	9	10	11
(1)	Подземный	126	Метод спутниковых геодезических измерений (определений)	463655.70	2170417.78	-	0.10	0.10	-	-
(1)	Подземный	127	Метод спутниковых геодезических измерений (определений)	463655.83	2170418.02	-	0.10	0.10	-	-
(1)	Подземный	128	Метод спутниковых геодезических измерений (определений)	463656.13	2170418.58	-	0.10	0.10	-	-
(1)	Подземный	129	Метод спутниковых геодезических измерений (определений)	463657.93	2170421.93	-	0.10	0.10	-	-
(1)	Подземный	130	Метод спутниковых геодезических измерений (определений)	463657.75	2170422.03	-	0.10	0.10	-	-
(1)	Подземный	131	Метод спутниковых геодезических измерений (определений)	463658.29	2170423.04	-	0.10	0.10	-	-

Описание местоположения объекта недвижимости

1. Описание местоположения здания, сооружения, объекта незавершенного строительства в границах земельного участка

1.1. Сведения о характерных точках контура объекта недвижимости

Система координат: МСК-50, зона 2

Зона № 2

Номер контура	Тип контура	Номера характерных точек контура	Метод определения координат	Координаты, м		R, м	Формулы, примененные для расчета средней квадратической погрешности определения координат характерных точек контура (M _t), м	Средняя квадратическая погрешность определения координат характерных точек контура (M _t), м	Глубина, высота расположения точки, м	
				X	Y				H ₁	H ₂
1	2	3	4	5	6	7	8	9	10	11
(1)	Подземный	132	Метод спутниковых геодезических измерений (определений)	463657.15	2170423.66	-	0.10	0.10	-	-
(1)	Подземный	133	Метод спутниковых геодезических измерений (определений)	463656.60	2170422.64	-	0.10	0.10	-	-
(1)	Подземный	134	Метод спутниковых геодезических измерений (определений)	463656.43	2170422.74	-	0.10	0.10	-	-
(1)	Подземный	135	Метод спутниковых геодезических измерений (определений)	463654.63	2170419.38	-	0.10	0.10	-	-
(1)	Подземный	136	Метод спутниковых геодезических измерений (определений)	463654.33	2170418.82	-	0.10	0.10	-	-
(1)	Подземный	137	Метод спутниковых геодезических измерений (определений)	463654.20	2170418.58	-	0.10	0.10	-	-

Описание местоположения объекта недвижимости

1. Описание местоположения здания, сооружения, объекта незавершенного строительства в границах земельного участка

1.1. Сведения о характерных точках контура объекта недвижимости

Система координат: МСК-50, зона 2

Зона № 2

Номер контура	Тип контура	Номера характерных точек контура	Метод определения координат	Координаты, м		R, м	Формулы, примененные для расчета средней квадратической погрешности определения координат характерных точек контура (M _t), м	Средняя квадратическая погрешность определения координат характерных точек контура (M _t), м	Глубина, высота расположения точки, м	
				X	Y				H ₁	H ₂
1	2	3	4	5	6	7	8	9	10	11
(1)	Подземный	138	Метод спутниковых геодезических измерений (определений)	463650.22	2170420.71	-	0.10	0.10	-	-
(1)	Подземный	139	Метод спутниковых геодезических измерений (определений)	463651.21	2170422.56	-	0.10	0.10	-	-
(1)	Подземный	140	Метод спутниковых геодезических измерений (определений)	463645.21	2170425.77	-	0.10	0.10	-	-
(1)	Подземный	141	Метод спутниковых геодезических измерений (определений)	463645.48	2170426.27	-	0.10	0.10	-	-
(1)	Подземный	142	Метод спутниковых геодезических измерений (определений)	463645.94	2170427.13	-	0.10	0.10	-	-
(1)	Подземный	143	Метод спутниковых геодезических измерений (определений)	463644.45	2170427.93	-	0.10	0.10	-	-

Описание местоположения объекта недвижимости

1. Описание местоположения здания, сооружения, объекта незавершенного строительства в границах земельного участка

1.1. Сведения о характерных точках контура объекта недвижимости

Система координат: МСК-50, зона 2

Зона № 2

Номер контура	Тип контура	Номера характерных точек контура	Метод определения координат	Координаты, м		R, м	Формулы, примененные для расчета средней квадратической погрешности определения координат характерных точек контура (M _t), м	Средняя квадратическая погрешность определения координат характерных точек контура (M _t), м	Глубина, высота расположения точки, м	
				X	Y				H ₁	H ₂
1	2	3	4	5	6	7	8	9	10	11
(1)	Подземный	144	Метод спутниковых геодезических измерений (определений)	463643.99	2170427.07	-	0.10	0.10	-	-
(1)	Подземный	145	Метод спутниковых геодезических измерений (определений)	463643.86	2170426.84	-	0.10	0.10	-	-
(1)	Подземный	146	Метод спутниковых геодезических измерений (определений)	463640.61	2170428.58	-	0.10	0.10	-	-
(1)	Подземный	147	Метод спутниковых геодезических измерений (определений)	463637.98	2170423.68	-	0.10	0.10	-	-
(1)	Подземный	148	Метод спутниковых геодезических измерений (определений)	463637.75	2170423.81	-	0.10	0.10	-	-
(1)	Подземный	149	Метод спутниковых геодезических измерений (определений)	463633.25	2170426.22	-	0.10	0.10	-	-

Описание местоположения объекта недвижимости

1. Описание местоположения здания, сооружения, объекта незавершенного строительства в границах земельного участка

1.1. Сведения о характерных точках контура объекта недвижимости

Система координат: МСК-50, зона 2

Зона № 2

Номер контура	Тип контура	Номера характерных точек контура	Метод определения координат	Координаты, м		R, м	Формулы, примененные для расчета средней квадратической погрешности определения координат характерных точек контура (M _t), м	Средняя квадратическая погрешность определения координат характерных точек контура (M _t), м	Глубина, высота расположения точки, м	
				X	Y				H ₁	H ₂
1	2	3	4	5	6	7	8	9	10	11
(1)	Подземный	150	Метод спутниковых геодезических измерений (определений)	463633.01	2170426.35	-	0.10	0.10	-	-
(1)	Подземный	151	Метод спутниковых геодезических измерений (определений)	463635.63	2170431.24	-	0.10	0.10	-	-
(1)	Подземный	152	Метод спутниковых геодезических измерений (определений)	463631.12	2170433.67	-	0.10	0.10	-	-
(1)	Подземный	153	Метод спутниковых геодезических измерений (определений)	463630.84	2170433.14	-	0.10	0.10	-	-
(1)	Подземный	154	Метод спутниковых геодезических измерений (определений)	463624.84	2170436.35	-	0.10	0.10	-	-
(1)	Подземный	155	Метод спутниковых геодезических измерений (определений)	463624.66	2170436.01	-	0.10	0.10	-	-

Описание местоположения объекта недвижимости

1. Описание местоположения здания, сооружения, объекта незавершенного строительства в границах земельного участка

1.1. Сведения о характерных точках контура объекта недвижимости

Система координат: МСК-50, зона 2

Зона № 2

Номер контура	Тип контура	Номера характерных точек контура	Метод определения координат	Координаты, м		R, м	Формулы, примененные для расчета средней квадратической погрешности определения координат характерных точек контура (M _t), м	Средняя квадратическая погрешность определения координат характерных точек контура (M _t), м	Глубина, высота расположения точки, м	
				X	Y				H 1	H 2
1	2	3	4	5	6	7	8	9	10	11
(1)	Подземный	156	Метод спутниковых геодезических измерений (определений)	463620.68	2170438.14	-	0.10	0.10	-	-
(1)	Подземный	157	Метод спутниковых геодезических измерений (определений)	463620.80	2170438.38	-	0.10	0.10	-	-
(1)	Подземный	158	Метод спутниковых геодезических измерений (определений)	463621.26	2170439.25	-	0.10	0.10	-	-
(1)	Подземный	159	Метод спутниковых геодезических измерений (определений)	463619.24	2170440.33	-	0.10	0.10	-	-
(1)	Подземный	160	Метод спутниковых геодезических измерений (определений)	463618.78	2170439.47	-	0.10	0.10	-	-
(1)	Подземный	161	Метод спутниковых геодезических измерений (определений)	463618.65	2170439.23	-	0.10	0.10	-	-

Описание местоположения объекта недвижимости

1. Описание местоположения здания, сооружения, объекта незавершенного строительства в границах земельного участка

1.1. Сведения о характерных точках контура объекта недвижимости

Система координат: МСК-50, зона 2

Зона № 2

Номер контура	Тип контура	Номера характерных точек контура	Метод определения координат	Координаты, м		R, м	Формулы, примененные для расчета средней квадратической погрешности определения координат характерных точек контура (M _t), м	Средняя квадратическая погрешность определения координат характерных точек контура (M _t), м	Глубина, высота расположения точки, м	
				X	Y				H 1	H 2
1	2	3	4	5	6	7	8	9	10	11
(1)	Подземный	162	Метод спутниковых геодезических измерений (определений)	463618.19	2170439.47	-	0.10	0.10	-	-
(1)	Подземный	163	Метод спутниковых геодезических измерений (определений)	463617.70	2170438.56	-	0.10	0.10	-	-
(1)	Подземный	164	Метод спутниковых геодезических измерений (определений)	463617.45	2170438.70	-	0.10	0.10	-	-
(1)	Подземный	165	Метод спутниковых геодезических измерений (определений)	463614.87	2170440.07	-	0.10	0.10	-	-
(1)	Подземный	166	Метод спутниковых геодезических измерений (определений)	463614.20	2170438.82	-	0.10	0.10	-	-
(1)	Подземный	167	Метод спутниковых геодезических измерений (определений)	463610.96	2170440.56	-	0.10	0.10	-	-

Описание местоположения объекта недвижимости

1. Описание местоположения здания, сооружения, объекта незавершенного строительства в границах земельного участка

1.1. Сведения о характерных точках контура объекта недвижимости

Система координат: МСК-50, зона 2

Зона № 2

Номер контура	Тип контура	Номера характерных точек контура	Метод определения координат	Координаты, м		R, м	Формулы, примененные для расчета средней квадратической погрешности определения координат характерных точек контура (M _t), м	Средняя квадратическая погрешность определения координат характерных точек контура (M _t), м	Глубина, высота расположения точки, м	
				X	Y				H ₁	H ₂
1	2	3	4	5	6	7	8	9	10	11
(1)	Подземный	168	Метод спутниковых геодезических измерений (определений)	463613.40	2170445.12	-	0.10	0.10	-	-
(1)	Подземный	169	Метод спутниковых геодезических измерений (определений)	463616.40	2170449.54	-	0.10	0.10	-	-
(1)	Подземный	170	Метод спутниковых геодезических измерений (определений)	463619.07	2170447.73	-	0.10	0.10	-	-
(1)	Подземный	171	Метод спутниковых геодезических измерений (определений)	463622.61	2170452.95	-	0.10	0.10	-	-
(1)	Подземный	172	Метод спутниковых геодезических измерений (определений)	463623.53	2170452.32	-	0.10	0.10	-	-
(1)	Подземный	173	Метод спутниковых геодезических измерений (определений)	463629.93	2170461.75	-	0.10	0.10	-	-

Описание местоположения объекта недвижимости

1. Описание местоположения здания, сооружения, объекта незавершенного строительства в границах земельного участка

1.1. Сведения о характерных точках контура объекта недвижимости

Система координат: МСК-50, зона 2

Зона № 2

Номер контура	Тип контура	Номера характерных точек контура	Метод определения координат	Координаты, м		R, м	Формулы, примененные для расчета средней квадратической погрешности определения координат характерных точек контура (M _t), м	Средняя квадратическая погрешность определения координат характерных точек контура (M _t), м	Глубина, высота расположения точки, м	
				X	Y				H 1	H 2
1	2	3	4	5	6	7	8	9	10	11
(1)	Подземный	174	Метод спутниковых геодезических измерений (определений)	463630.16	2170461.59	-	0.10	0.10	-	-
(1)	Подземный	175	Метод спутниковых геодезических измерений (определений)	463630.96	2170461.05	-	0.10	0.10	-	-
(1)	Подземный	176	Метод спутниковых геодезических измерений (определений)	463632.25	2170462.95	-	0.10	0.10	-	-
(1)	Подземный	177	Метод спутниковых геодезических измерений (определений)	463631.45	2170463.50	-	0.10	0.10	-	-
(1)	Подземный	178	Метод спутниковых геодезических измерений (определений)	463631.23	2170463.65	-	0.10	0.10	-	-
(1)	Подземный	179	Метод спутниковых геодезических измерений (определений)	463631.50	2170464.06	-	0.10	0.10	-	-

Описание местоположения объекта недвижимости

1. Описание местоположения здания, сооружения, объекта незавершенного строительства в границах земельного участка

1.1. Сведения о характерных точках контура объекта недвижимости

Система координат: МСК-50, зона 2

Зона № 2

Номер контура	Тип контура	Номера характерных точек контура	Метод определения координат	Координаты, м		R, м	Формулы, примененные для расчета средней квадратической погрешности определения координат характерных точек контура (M _t), м	Средняя квадратическая погрешность определения координат характерных точек контура (M _t), м	Глубина, высота расположения точки, м	
				X	Y				H ₁	H ₂
1	2	3	4	5	6	7	8	9	10	11
(1)	Подземный	180	Метод спутниковых геодезических измерений (определений)	463631.73	2170463.91	-	0.10	0.10	-	-
(1)	Подземный	181	Метод спутниковых геодезических измерений (определений)	463632.53	2170463.36	-	0.10	0.10	-	-
(1)	Подземный	182	Метод спутниковых геодезических измерений (определений)	463633.82	2170465.26	-	0.10	0.10	-	-
(1)	Подземный	183	Метод спутниковых геодезических измерений (определений)	463633.02	2170465.81	-	0.10	0.10	-	-
(1)	Подземный	184	Метод спутниковых геодезических измерений (определений)	463632.80	2170465.96	-	0.10	0.10	-	-
(1)	Подземный	185	Метод спутниковых геодезических измерений (определений)	463634.91	2170469.07	-	0.10	0.10	-	-

Описание местоположения объекта недвижимости

1. Описание местоположения здания, сооружения, объекта незавершенного строительства в границах земельного участка

1.1. Сведения о характерных точках контура объекта недвижимости

Система координат: МСК-50, зона 2

Зона № 2

Номер контура	Тип контура	Номера характерных точек контура	Метод определения координат	Координаты, м		R, м	Формулы, примененные для расчета средней квадратической погрешности определения координат характерных точек контура (M _t), м	Средняя квадратическая погрешность определения координат характерных точек контура (M _t), м	Глубина, высота расположения точки, м	
				X	Y				H ₁	H ₂
1	2	3	4	5	6	7	8	9	10	11
(1)	Подземный	186	Метод спутниковых геодезических измерений (определений)	463635.13	2170468.92	-	0.10	0.10	-	-
(1)	Подземный	187	Метод спутниковых геодезических измерений (определений)	463635.43	2170468.72	-	0.10	0.10	-	-
(1)	Подземный	188	Метод спутниковых геодезических измерений (определений)	463636.87	2170470.83	-	0.10	0.10	-	-
(1)	Подземный	189	Метод спутниковых геодезических измерений (определений)	463637.08	2170470.68	-	0.10	0.10	-	-
(1)	Подземный	190	Метод спутниковых геодезических измерений (определений)	463639.60	2170468.97	-	0.10	0.10	-	-
(1)	Подземный	191	Метод спутниковых геодезических измерений (определений)	463641.20	2170471.34	-	0.10	0.10	-	-

Описание местоположения объекта недвижимости

1. Описание местоположения здания, сооружения, объекта незавершенного строительства в границах земельного участка

1.1. Сведения о характерных точках контура объекта недвижимости

Система координат: МСК-50, зона 2

Зона № 2

Номер контура	Тип контура	Номера характерных точек контура	Метод определения координат	Координаты, м		R, м	Формулы, примененные для расчета средней квадратической погрешности определения координат характерных точек контура (M _t), м	Средняя квадратическая погрешность определения координат характерных точек контура (M _t), м	Глубина, высота расположения точки, м	
				X	Y				H ₁	H ₂
1	2	3	4	5	6	7	8	9	10	11
(1)	Подземный	192	Метод спутниковых геодезических измерений (определений)	463638.69	2170473.05	-	0.10	0.10	-	-
(1)	Подземный	193	Метод спутниковых геодезических измерений (определений)	463638.35	2170473.28	-	0.10	0.10	-	-
(1)	Подземный	194	Метод спутниковых геодезических измерений (определений)	463640.95	2170477.11	-	0.10	0.10	-	-
(1)	Подземный	195	Метод спутниковых геодезических измерений (определений)	463641.18	2170476.96	-	0.10	0.10	-	-
(1)	Подземный	196	Метод спутниковых геодезических измерений (определений)	463641.98	2170476.42	-	0.10	0.10	-	-
(1)	Подземный	197	Метод спутниковых геодезических измерений (определений)	463643.27	2170478.32	-	0.10	0.10	-	-

Описание местоположения объекта недвижимости

1. Описание местоположения здания, сооружения, объекта незавершенного строительства в границах земельного участка

1.1. Сведения о характерных точках контура объекта недвижимости

Система координат: МСК-50, зона 2

Зона № 2

Номер контура	Тип контура	Номера характерных точек контура	Метод определения координат	Координаты, м		R, м	Формулы, примененные для расчета средней квадратической погрешности определения координат характерных точек контура (M _t), м	Средняя квадратическая погрешность определения координат характерных точек контура (M _t), м	Глубина, высота расположения точки, м	
				X	Y				H 1	H 2
1	2	3	4	5	6	7	8	9	10	11
(1)	Подземный	198	Метод спутниковых геодезических измерений (определений)	463642.47	2170478.86	-	0.10	0.10	-	-
(1)	Подземный	199	Метод спутниковых геодезических измерений (определений)	463642.25	2170479.02	-	0.10	0.10	-	-
(1)	Подземный	200	Метод спутниковых геодезических измерений (определений)	463642.69	2170479.67	-	0.10	0.10	-	-
(1)	Подземный	201	Метод спутниковых геодезических измерений (определений)	463638.15	2170482.75	-	0.10	0.10	-	-
(1)	Подземный	202	Метод спутниковых геодезических измерений (определений)	463638.30	2170482.98	-	0.10	0.10	-	-
(1)	Подземный	203	Метод спутниковых геодезических измерений (определений)	463639.17	2170484.26	-	0.10	0.10	-	-

Описание местоположения объекта недвижимости

1. Описание местоположения здания, сооружения, объекта незавершенного строительства в границах земельного участка

1.1. Сведения о характерных точках контура объекта недвижимости

Система координат: МСК-50, зона 2

Зона № 2

Номер контура	Тип контура	Номера характерных точек контура	Метод определения координат	Координаты, м		R, м	Формулы, примененные для расчета средней квадратической погрешности определения координат характерных точек контура (M _t), м	Средняя квадратическая погрешность определения координат характерных точек контура (M _t), м	Глубина, высота расположения точки, м	
				X	Y				H ₁	H ₂
1	2	3	4	5	6	7	8	9	10	11
(1)	Подземный	204	Метод спутниковых геодезических измерений (определений)	463635.53	2170486.73	-	0.10	0.10	-	-
(1)	Подземный	205	Метод спутниковых геодезических измерений (определений)	463635.42	2170486.56	-	0.10	0.10	-	-
(1)	Подземный	206	Метод спутниковых геодезических измерений (определений)	463634.47	2170487.21	-	0.10	0.10	-	-
(1)	Подземный	207	Метод спутниковых геодезических измерений (определений)	463633.71	2170486.10	-	0.10	0.10	-	-
(1)	Подземный	208	Метод спутниковых геодезических измерений (определений)	463633.62	2170485.97	-	0.10	0.10	-	-
(1)	Подземный	209	Метод спутниковых геодезических измерений (определений)	463634.82	2170485.15	-	0.10	0.10	-	-

Описание местоположения объекта недвижимости

1. Описание местоположения здания, сооружения, объекта незавершенного строительства в границах земельного участка

1.1. Сведения о характерных точках контура объекта недвижимости

Система координат: МСК-50, зона 2

Зона № 2

Номер контура	Тип контура	Номера характерных точек контура	Метод определения координат	Координаты, м		R, м	Формулы, примененные для расчета средней квадратической погрешности определения координат характерных точек контура (M _t), м	Средняя квадратическая погрешность определения координат характерных точек контура (M _t), м	Глубина, высота расположения точки, м	
				X	Y				H ₁	H ₂
1	2	3	4	5	6	7	8	9	10	11
(1)	Подземный	210	Метод спутниковых геодезических измерений (определений)	463634.76	2170485.06	-	0.10	0.10	-	-
(1)	Подземный	211	Метод спутниковых геодезических измерений (определений)	463631.68	2170487.15	-	0.10	0.10	-	-
(1)	Подземный	212	Метод спутниковых геодезических измерений (определений)	463628.70	2170482.76	-	0.10	0.10	-	-
(1)	Подземный	213	Метод спутниковых геодезических измерений (определений)	463628.59	2170482.83	-	0.10	0.10	-	-
(1)	Подземный	214	Метод спутниковых геодезических измерений (определений)	463629.41	2170484.03	-	0.10	0.10	-	-
(1)	Подземный	215	Метод спутниковых геодезических измерений (определений)	463629.29	2170484.11	-	0.10	0.10	-	-

Описание местоположения объекта недвижимости

1. Описание местоположения здания, сооружения, объекта незавершенного строительства в границах земельного участка

1.1. Сведения о характерных точках контура объекта недвижимости

Система координат: МСК-50, зона 2

Зона № 2

Номер контура	Тип контура	Номера характерных точек контура	Метод определения координат	Координаты, м		R, м	Формулы, примененные для расчета средней квадратической погрешности определения координат характерных точек контура (M _t), м	Средняя квадратическая погрешность определения координат характерных точек контура (M _t), м	Глубина, высота расположения точки, м	
				X	Y				H ₁	H ₂
1	2	3	4	5	6	7	8	9	10	11
(1)	Подземный	216	Метод спутниковых геодезических измерений (определений)	463628.17	2170484.87	-	0.10	0.10	-	-
(1)	Подземный	217	Метод спутниковых геодезических измерений (определений)	463627.52	2170483.92	-	0.10	0.10	-	-
(1)	Подземный	218	Метод спутниковых геодезических измерений (определений)	463627.35	2170484.03	-	0.10	0.10	-	-
(1)	Подземный	219	Метод спутниковых геодезических измерений (определений)	463624.74	2170480.19	-	0.10	0.10	-	-
(1)	Подземный	220	Метод спутниковых геодезических измерений (определений)	463626.03	2170479.31	-	0.10	0.10	-	-
(1)	Подземный	221	Метод спутниковых геодезических измерений (определений)	463626.25	2170479.16	-	0.10	0.10	-	-

Описание местоположения объекта недвижимости

1. Описание местоположения здания, сооружения, объекта незавершенного строительства в границах земельного участка

1.1. Сведения о характерных точках контура объекта недвижимости

Система координат: МСК-50, зона 2

Зона № 2

Номер контура	Тип контура	Номера характерных точек контура	Метод определения координат	Координаты, м		R, м	Формулы, примененные для расчета средней квадратической погрешности определения координат характерных точек контура (M _t), м	Средняя квадратическая погрешность определения координат характерных точек контура (M _t), м	Глубина, высота расположения точки, м	
				X	Y				H ₁	H ₂
1	2	3	4	5	6	7	8	9	10	11
(1)	Подземный	222	Метод спутниковых геодезических измерений (определений)	463623.73	2170475.44	-	0.10	0.10	-	-
(1)	Подземный	223	Метод спутниковых геодезических измерений (определений)	463624.72	2170474.77	-	0.10	0.10	-	-
(1)	Подземный	224	Метод спутниковых геодезических измерений (определений)	463624.94	2170474.61	-	0.10	0.10	-	-
(1)	Подземный	225	Метод спутниковых геодезических измерений (определений)	463622.11	2170470.44	-	0.10	0.10	-	-
(1)	Подземный	226	Метод спутниковых геодезических измерений (определений)	463621.95	2170470.21	-	0.10	0.10	-	-
(1)	Подземный	227	Метод спутниковых геодезических измерений (определений)	463621.21	2170470.71	-	0.10	0.10	-	-

Описание местоположения объекта недвижимости

1. Описание местоположения здания, сооружения, объекта незавершенного строительства в границах земельного участка

1.1. Сведения о характерных точках контура объекта недвижимости

Система координат: МСК-50, зона 2

Зона № 2

Номер контура	Тип контура	Номера характерных точек контура	Метод определения координат	Координаты, м		R, м	Формулы, примененные для расчета средней квадратической погрешности определения координат характерных точек контура (M _t), м	Средняя квадратическая погрешность определения координат характерных точек контура (M _t), м	Глубина, высота расположения точки, м	
				X	Y				H 1	H 2
1	2	3	4	5	6	7	8	9	10	11
(1)	Подземный	228	Метод спутниковых геодезических измерений (определений)	463620.41	2170469.55	-	0.10	0.10	-	-
(1)	Подземный	229	Метод спутниковых геодезических измерений (определений)	463620.19	2170469.70	-	0.10	0.10	-	-
(1)	Подземный	230	Метод спутниковых геодезических измерений (определений)	463619.66	2170470.06	-	0.10	0.10	-	-
(1)	Подземный	231	Метод спутниковых геодезических измерений (определений)	463618.36	2170470.94	-	0.10	0.10	-	-
(1)	Подземный	232	Метод спутниковых геодезических измерений (определений)	463618.25	2170470.78	-	0.10	0.10	-	-
(1)	Подземный	233	Метод спутниковых геодезических измерений (определений)	463617.46	2170471.31	-	0.10	0.10	-	-

Описание местоположения объекта недвижимости

1. Описание местоположения здания, сооружения, объекта незавершенного строительства в границах земельного участка

1.1. Сведения о характерных точках контура объекта недвижимости

Система координат: МСК-50, зона 2

Зона № 2

Номер контура	Тип контура	Номера характерных точек контура	Метод определения координат	Координаты, м		R, м	Формулы, примененные для расчета средней квадратической погрешности определения координат характерных точек контура (M _t), м	Средняя квадратическая погрешность определения координат характерных точек контура (M _t), м	Глубина, высота расположения точки, м	
				X	Y				H 1	H 2
1	2	3	4	5	6	7	8	9	10	11
(1)	Подземный	234	Метод спутниковых геодезических измерений (определений)	463616.74	2170470.23	-	0.10	0.10	-	-
(1)	Подземный	235	Метод спутниковых геодезических измерений (определений)	463617.56	2170469.68	-	0.10	0.10	-	-
(1)	Подземный	236	Метод спутниковых геодезических измерений (определений)	463617.45	2170469.51	-	0.10	0.10	-	-
(1)	Подземный	237	Метод спутниковых геодезических измерений (определений)	463618.11	2170469.06	-	0.10	0.10	-	-
(1)	Подземный	238	Метод спутниковых геодезических измерений (определений)	463616.17	2170466.21	-	0.10	0.10	-	-
(1)	Подземный	239	Метод спутниковых геодезических измерений (определений)	463616.37	2170466.07	-	0.10	0.10	-	-

Описание местоположения объекта недвижимости

1. Описание местоположения здания, сооружения, объекта незавершенного строительства в границах земельного участка

1.1. Сведения о характерных точках контура объекта недвижимости

Система координат: МСК-50, зона 2

Зона № 2

Номер контура	Тип контура	Номера характерных точек контура	Метод определения координат	Координаты, м		R, м	Формулы, примененные для расчета средней квадратической погрешности определения координат характерных точек контура (M _t), м	Средняя квадратическая погрешность определения координат характерных точек контура (M _t), м	Глубина, высота расположения точки, м	
				X	Y				H ₁	H ₂
1	2	3	4	5	6	7	8	9	10	11
(1)	Подземный	240	Метод спутниковых геодезических измерений (определений)	463616.59	2170465.92	-	0.10	0.10	-	-
(1)	Подземный	241	Метод спутниковых геодезических измерений (определений)	463612.06	2170459.24	-	0.10	0.10	-	-
(1)	Подземный	242	Метод спутниковых геодезических измерений (определений)	463611.02	2170459.95	-	0.10	0.10	-	-
(1)	Подземный	243	Метод спутниковых геодезических измерений (определений)	463610.93	2170459.82	-	0.10	0.10	-	-
(1)	Подземный	244	Метод спутниковых геодезических измерений (определений)	463609.72	2170458.05	-	0.10	0.10	-	-
(1)	Подземный	245	Метод спутниковых геодезических измерений (определений)	463610.54	2170457.49	-	0.10	0.10	-	-

Описание местоположения объекта недвижимости

1. Описание местоположения здания, сооружения, объекта незавершенного строительства в границах земельного участка

1.1. Сведения о характерных точках контура объекта недвижимости

Система координат: МСК-50, зона 2

Зона № 2

Номер контура	Тип контура	Номера характерных точек контура	Метод определения координат	Координаты, м		R, м	Формулы, примененные для расчета средней квадратической погрешности определения координат характерных точек контура (M _t), м	Средняя квадратическая погрешность определения координат характерных точек контура (M _t), м	Глубина, высота расположения точки, м	
				X	Y				H ₁	H ₂
1	2	3	4	5	6	7	8	9	10	11
(1)	Подземный	246	Метод спутниковых геодезических измерений (определений)	463610.76	2170457.34	-	0.10	0.10	-	-
(1)	Подземный	247	Метод спутниковых геодезических измерений (определений)	463608.89	2170454.59	-	0.10	0.10	-	-
(1)	Подземный	248	Метод спутниковых геодезических измерений (определений)	463608.67	2170454.74	-	0.10	0.10	-	-
(1)	Подземный	249	Метод спутниковых геодезических измерений (определений)	463607.85	2170455.30	-	0.10	0.10	-	-
(1)	Подземный	250	Метод спутниковых геодезических измерений (определений)	463606.56	2170453.39	-	0.10	0.10	-	-
(1)	Подземный	251	Метод спутниковых геодезических измерений (определений)	463606.73	2170453.27	-	0.10	0.10	-	-

Описание местоположения объекта недвижимости

1. Описание местоположения здания, сооружения, объекта незавершенного строительства в границах земельного участка

1.1. Сведения о характерных точках контура объекта недвижимости

Система координат: МСК-50, зона 2

Зона № 2

Номер контура	Тип контура	Номера характерных точек контура	Метод определения координат	Координаты, м		R, м	Формулы, примененные для расчета средней квадратической погрешности определения координат характерных точек контура (M _t), м	Средняя квадратическая погрешность определения координат характерных точек контура (M _t), м	Глубина, высота расположения точки, м	
				X	Y				H ₁	H ₂
1	2	3	4	5	6	7	8	9	10	11
(1)	Подземный	252	Метод спутниковых геодезических измерений (определений)	463607.38	2170452.84	-	0.10	0.10	-	-
(1)	Подземный	253	Метод спутниковых геодезических измерений (определений)	463607.60	2170452.68	-	0.10	0.10	-	-
(1)	Подземный	254	Метод спутниковых геодезических измерений (определений)	463607.43	2170452.44	-	0.10	0.10	-	-
(1)	Подземный	255	Метод спутниковых геодезических измерений (определений)	463606.79	2170452.88	-	0.10	0.10	-	-
(1)	Подземный	256	Метод спутниковых геодезических измерений (определений)	463605.05	2170450.31	-	0.10	0.10	-	-
(1)	Подземный	257	Метод спутниковых геодезических измерений (определений)	463604.37	2170449.05	-	0.10	0.10	-	-

Описание местоположения объекта недвижимости

1. Описание местоположения здания, сооружения, объекта незавершенного строительства в границах земельного участка

1.1. Сведения о характерных точках контура объекта недвижимости

Система координат: МСК-50, зона 2

Зона № 2

Номер контура	Тип контура	Номера характерных точек контура	Метод определения координат	Координаты, м		R, м	Формулы, примененные для расчета средней квадратической погрешности определения координат характерных точек контура (M _t), м	Средняя квадратическая погрешность определения координат характерных точек контура (M _t), м	Глубина, высота расположения точки, м	
				X	Y				H ₁	H ₂
1	2	3	4	5	6	7	8	9	10	11
(1)	Подземный	258	Метод спутниковых геодезических измерений (определений)	463604.13	2170449.18	-	0.10	0.10	-	-
(1)	Подземный	259	Метод спутниковых геодезических измерений (определений)	463602.41	2170450.10	-	0.10	0.10	-	-
(1)	Подземный	260	Метод спутниковых геодезических измерений (определений)	463600.92	2170447.33	-	0.10	0.10	-	-
(1)	Подземный	261	Метод спутниковых геодезических измерений (определений)	463601.15	2170447.20	-	0.10	0.10	-	-
(1)	Подземный	262	Метод спутниковых геодезических измерений (определений)	463602.88	2170446.28	-	0.10	0.10	-	-
(1)	Подземный	263	Метод спутниковых геодезических измерений (определений)	463601.49	2170443.69	-	0.10	0.10	-	-

Описание местоположения объекта недвижимости

1. Описание местоположения здания, сооружения, объекта незавершенного строительства в границах земельного участка

1.1. Сведения о характерных точках контура объекта недвижимости

Система координат: МСК-50, зона 2

Зона № 2

Номер контура	Тип контура	Номера характерных точек контура	Метод определения координат	Координаты, м		R, м	Формулы, примененные для расчета средней квадратической погрешности определения координат характерных точек контура (M _t), м	Средняя квадратическая погрешность определения координат характерных точек контура (M _t), м	Глубина, высота расположения точки, м	
				X	Y				H ₁	H ₂
1	2	3	4	5	6	7	8	9	10	11
(1)	Подземный	264	Метод спутниковых геодезических измерений (определений)	463601.12	2170443.00	-	0.10	0.10	-	-
(1)	Подземный	265	Метод спутниковых геодезических измерений (определений)	463600.59	2170443.28	-	0.10	0.10	-	-
(1)	Подземный	266	Метод спутниковых геодезических измерений (определений)	463598.75	2170439.84	-	0.10	0.10	-	-
(1)	Подземный	267	Метод спутниковых геодезических измерений (определений)	463598.64	2170439.90	-	0.10	0.10	-	-
(1)	Подземный	268	Метод спутниковых геодезических измерений (определений)	463599.32	2170441.18	-	0.10	0.10	-	-
(1)	Подземный	269	Метод спутниковых геодезических измерений (определений)	463599.20	2170441.25	-	0.10	0.10	-	-

Описание местоположения объекта недвижимости

1. Описание местоположения здания, сооружения, объекта незавершенного строительства в границах земельного участка

1.1. Сведения о характерных точках контура объекта недвижимости

Система координат: МСК-50, зона 2

Зона № 2

Номер контура	Тип контура	Номера характерных точек контура	Метод определения координат	Координаты, м		R, м	Формулы, примененные для расчета средней квадратической погрешности определения координат характерных точек контура (M _t), м	Средняя квадратическая погрешность определения координат характерных точек контура (M _t), м	Глубина, высота расположения точки, м	
				X	Y				H ₁	H ₂
1	2	3	4	5	6	7	8	9	10	11
(1)	Подземный	270	Метод спутниковых геодезических измерений (определений)	463598.00	2170441.89	-	0.10	0.10	-	-
(1)	Подземный	271	Метод спутниковых геодезических измерений (определений)	463597.46	2170440.88	-	0.10	0.10	-	-
(1)	Подземный	272	Метод спутниковых геодезических измерений (определений)	463597.28	2170440.97	-	0.10	0.10	-	-
(1)	Подземный	273	Метод спутниковых геодезических измерений (определений)	463595.08	2170436.87	-	0.10	0.10	-	-
(1)	Подземный	274	Метод спутниковых геодезических измерений (определений)	463596.46	2170436.14	-	0.10	0.10	-	-
(1)	Подземный	275	Метод спутниковых геодезических измерений (определений)	463596.70	2170436.01	-	0.10	0.10	-	-

Описание местоположения объекта недвижимости

1. Описание местоположения здания, сооружения, объекта незавершенного строительства в границах земельного участка

1.1. Сведения о характерных точках контура объекта недвижимости

Система координат: МСК-50, зона 2

Зона № 2

Номер контура	Тип контура	Номера характерных точек контура	Метод определения координат	Координаты, м		R, м	Формулы, примененные для расчета средней квадратической погрешности определения координат характерных точек контура (M _t), м	Средняя квадратическая погрешность определения координат характерных точек контура (M _t), м	Глубина, высота расположения точки, м	
				X	Y				H ₁	H ₂
1	2	3	4	5	6	7	8	9	10	11
(1)	Подземный	276	Метод спутниковых геодезических измерений (определений)	463596.66	2170435.94	-	0.10	0.10	-	-
(1)	Подземный	277	Метод спутниковых геодезических измерений (определений)	463600.50	2170433.88	-	0.10	0.10	-	-
(1)	Подземный	278	Метод спутниковых геодезических измерений (определений)	463600.38	2170433.64	-	0.10	0.10	-	-
(1)	Подземный	279	Метод спутниковых геодезических измерений (определений)	463600.13	2170433.19	-	0.10	0.10	-	-
(1)	Подземный	280	Метод спутниковых геодезических измерений (определений)	463601.36	2170432.53	-	0.10	0.10	-	-
(1)	Подземный	281	Метод спутниковых геодезических измерений (определений)	463602.95	2170431.68	-	0.10	0.10	-	-

Описание местоположения объекта недвижимости

1. Описание местоположения здания, сооружения, объекта незавершенного строительства в границах земельного участка

1.1. Сведения о характерных точках контура объекта недвижимости

Система координат: МСК-50, зона 2

Зона № 2

Номер контура	Тип контура	Номера характерных точек контура	Метод определения координат	Координаты, м		R, м	Формулы, примененные для расчета средней квадратической погрешности определения координат характерных точек контура (M _t), м	Средняя квадратическая погрешность определения координат характерных точек контура (M _t), м	Глубина, высота расположения точки, м	
				X	Y				H ₁	H ₂
1	2	3	4	5	6	7	8	9	10	11
(1)	Подземный	282	Метод спутниковых геодезических измерений (определений)	463604.23	2170431.00	-	0.10	0.10	-	-
(1)	Подземный	283	Метод спутниковых геодезических измерений (определений)	463604.47	2170431.45	-	0.10	0.10	-	-
(1)	Подземный	284	Метод спутниковых геодезических измерений (определений)	463604.60	2170431.68	-	0.10	0.10	-	-
(1)	Подземный	285	Метод спутниковых геодезических измерений (определений)	463604.94	2170431.50	-	0.10	0.10	-	-
(1)	Подземный	286	Метод спутниковых геодезических измерений (определений)	463604.82	2170431.26	-	0.10	0.10	-	-
(1)	Подземный	287	Метод спутниковых геодезических измерений (определений)	463604.14	2170430.00	-	0.10	0.10	-	-

Описание местоположения объекта недвижимости

1. Описание местоположения здания, сооружения, объекта незавершенного строительства в границах земельного участка

1.1. Сведения о характерных точках контура объекта недвижимости

Система координат: МСК-50, зона 2

Зона № 2

Номер контура	Тип контура	Номера характерных точек контура	Метод определения координат	Координаты, м		R, м	Формулы, примененные для расчета средней квадратической погрешности определения координат характерных точек контура (M _t), м	Средняя квадратическая погрешность определения координат характерных точек контура (M _t), м	Глубина, высота расположения точки, м	
				X	Y				H ₁	H ₂
1	2	3	4	5	6	7	8	9	10	11
(1)	Подземный	288	Метод спутниковых геодезических измерений (определений)	463606.17	2170428.91	-	0.10	0.10	-	-
(1)	Подземный	289	Метод спутниковых геодезических измерений (определений)	463606.84	2170430.18	-	0.10	0.10	-	-
(1)	Подземный	290	Метод спутниковых геодезических измерений (определений)	463606.97	2170430.41	-	0.10	0.10	-	-
(1)	Подземный	291	Метод спутниковых геодезических измерений (определений)	463611.66	2170427.90	-	0.10	0.10	-	-
(1)	Подземный	292	Метод спутниковых геодезических измерений (определений)	463625.06	2170420.71	-	0.10	0.10	-	-
(1)	Подземный	293	Метод спутниковых геодезических измерений (определений)	463624.93	2170420.48	-	0.10	0.10	-	-

Описание местоположения объекта недвижимости

1. Описание местоположения здания, сооружения, объекта незавершенного строительства в границах земельного участка

1.1. Сведения о характерных точках контура объекта недвижимости

Система координат: МСК-50, зона 2

Зона № 2

Номер контура	Тип контура	Номера характерных точек контура	Метод определения координат	Координаты, м		R, м	Формулы, примененные для расчета средней квадратической погрешности определения координат характерных точек контура (M _t), м	Средняя квадратическая погрешность определения координат характерных точек контура (M _t), м	Глубина, высота расположения точки, м	
				X	Y				H 1	H 2
1	2	3	4	5	6	7	8	9	10	11
(1)	Подземный	294	Метод спутниковых геодезических измерений (определений)	463624.26	2170419.22	-	0.10	0.10	-	-
(1)	Подземный	295	Метод спутниковых геодезических измерений (определений)	463626.11	2170418.22	-	0.10	0.10	-	-
(1)	Подземный	296	Метод спутниковых геодезических измерений (определений)	463624.82	2170415.83	-	0.10	0.10	-	-
(1)	Подземный	297	Метод спутниковых геодезических измерений (определений)	463625.00	2170415.73	-	0.10	0.10	-	-
(1)	Подземный	298	Метод спутниковых геодезических измерений (определений)	463624.43	2170414.67	-	0.10	0.10	-	-
(1)	Подземный	299	Метод спутниковых геодезических измерений (определений)	463625.58	2170414.06	-	0.10	0.10	-	-

Описание местоположения объекта недвижимости

1. Описание местоположения здания, сооружения, объекта незавершенного строительства в границах земельного участка

1.1. Сведения о характерных точках контура объекта недвижимости

Система координат: МСК-50, зона 2

Зона № 2

Номер контура	Тип контура	Номера характерных точек контура	Метод определения координат	Координаты, м		R, м	Формулы, примененные для расчета средней квадратической погрешности определения координат характерных точек контура (M _t), м	Средняя квадратическая погрешность определения координат характерных точек контура (M _t), м	Глубина, высота расположения точки, м	
				X	Y				H ₁	H ₂
1	2	3	4	5	6	7	8	9	10	11
(1)	Подземный	300	Метод спутниковых геодезических измерений (определений)	463626.14	2170415.12	-	0.10	0.10	-	-
(1)	Подземный	301	Метод спутниковых геодезических измерений (определений)	463626.32	2170415.02	-	0.10	0.10	-	-
(1)	Подземный	302	Метод спутниковых геодезических измерений (определений)	463628.28	2170418.68	-	0.10	0.10	-	-
(1)	Подземный	303	Метод спутниковых геодезических измерений (определений)	463628.41	2170418.92	-	0.10	0.10	-	-
(1)	Подземный	304	Метод спутниковых геодезических измерений (определений)	463628.89	2170418.66	-	0.10	0.10	-	-
(1)	Подземный	305	Метод спутниковых геодезических измерений (определений)	463631.54	2170423.60	-	0.10	0.10	-	-

Описание местоположения объекта недвижимости

1. Описание местоположения здания, сооружения, объекта незавершенного строительства в границах земельного участка

1.1. Сведения о характерных точках контура объекта недвижимости

Система координат: МСК-50, зона 2

Зона № 2

Номер контура	Тип контура	Номера характерных точек контура	Метод определения координат	Координаты, м		R, м	Формулы, примененные для расчета средней квадратической погрешности определения координат характерных точек контура (M _t), м	Средняя квадратическая погрешность определения координат характерных точек контура (M _t), м	Глубина, высота расположения точки, м	
				X	Y				H ₁	H ₂
1	2	3	4	5	6	7	8	9	10	11
(1)	Подземный	306	Метод спутниковых геодезических измерений (определений)	463631.77	2170423.47	-	0.10	0.10	-	-
(1)	Подземный	307	Метод спутниковых геодезических измерений (определений)	463636.27	2170421.06	-	0.10	0.10	-	-
(1)	Подземный	308	Метод спутниковых геодезических измерений (определений)	463636.50	2170420.93	-	0.10	0.10	-	-
(1)	Подземный	309	Метод спутниковых геодезических измерений (определений)	463633.86	2170416.00	-	0.10	0.10	-	-
(1)	Подземный	310	Метод спутниковых геодезических измерений (определений)	463634.89	2170415.44	-	0.10	0.10	-	-
(1)	Подземный	311	Метод спутниковых геодезических измерений (определений)	463634.77	2170415.21	-	0.10	0.10	-	-

Описание местоположения объекта недвижимости

1. Описание местоположения здания, сооружения, объекта незавершенного строительства в границах земельного участка

1.1. Сведения о характерных точках контура объекта недвижимости

Система координат: МСК-50, зона 2

Зона № 2

Номер контура	Тип контура	Номера характерных точек контура	Метод определения координат	Координаты, м		R, м	Формулы, примененные для расчета средней квадратической погрешности определения координат характерных точек контура (M _t), м	Средняя квадратическая погрешность определения координат характерных точек контура (M _t), м	Глубина, высота расположения точки, м	
				X	Y				H 1	H 2
1	2	3	4	5	6	7	8	9	10	11
(1)	Подземный	312	Метод спутниковых геодезических измерений (определений)	463634.09	2170413.94	-	0.10	0.10	-	-
(1)	Подземный	313	Метод спутниковых геодезических измерений (определений)	463636.12	2170412.86	-	0.10	0.10	-	-
(1)	Подземный	314	Метод спутниковых геодезических измерений (определений)	463636.49	2170413.56	-	0.10	0.10	-	-
(1)	Подземный	315	Метод спутниковых геодезических измерений (определений)	463636.79	2170414.12	-	0.10	0.10	-	-
(1)	Подземный	316	Метод спутниковых геодезических измерений (определений)	463636.92	2170414.36	-	0.10	0.10	-	-
(1)	Подземный	317	Метод спутниковых геодезических измерений (определений)	463637.27	2170414.17	-	0.10	0.10	-	-

Описание местоположения объекта недвижимости

1. Описание местоположения здания, сооружения, объекта незавершенного строительства в границах земельного участка

1.1. Сведения о характерных точках контура объекта недвижимости

Система координат: МСК-50, зона 2

Зона № 2

Номер контура	Тип контура	Номера характерных точек контура	Метод определения координат	Координаты, м		R, м	Формулы, примененные для расчета средней квадратической погрешности определения координат характерных точек контура (M _t), м	Средняя квадратическая погрешность определения координат характерных точек контура (M _t), м	Глубина, высота расположения точки, м	
				X	Y				H 1	H 2
1	2	3	4	5	6	7	8	9	10	11
(1)	Подземный	318	Метод спутниковых геодезических измерений (определений)	463637.84	2170415.24	-	0.10	0.10	-	-
(1)	Подземный	319	Метод спутниковых геодезических измерений (определений)	463645.24	2170411.27	-	0.10	0.10	-	-
(1)	Подземный	320	Метод спутниковых геодезических измерений (определений)	463644.67	2170410.20	-	0.10	0.10	-	-
(1)	Подземный	321	Метод спутниковых геодезических измерений (определений)	463656.57	2170403.83	-	0.10	0.10	-	-
(1)	Подземный	322	Метод спутниковых геодезических измерений (определений)	463656.39	2170403.49	-	0.10	0.10	-	-
(1)	Подземный	323	Метод спутниковых геодезических измерений (определений)	463666.14	2170398.26	-	0.10	0.10	-	-

Описание местоположения объекта недвижимости

1. Описание местоположения здания, сооружения, объекта незавершенного строительства в границах земельного участка

1.1. Сведения о характерных точках контура объекта недвижимости

Система координат: МСК-50, зона 2

Зона № 2

Номер контура	Тип контура	Номера характерных точек контура	Метод определения координат	Координаты, м		R, м	Формулы, примененные для расчета средней квадратической погрешности определения координат характерных точек контура (M _t), м	Средняя квадратическая погрешность определения координат характерных точек контура (M _t), м	Глубина, высота расположения точки, м	
				X	Y				H ₁	H ₂
1	2	3	4	5	6	7	8	9	10	11
(1)	Подземный	324	Метод спутниковых геодезических измерений (определений)	463666.01	2170398.02	-	0.10	0.10	-	-
(1)	Подземный	325	Метод спутниковых геодезических измерений (определений)	463665.38	2170396.85	-	0.10	0.10	-	-
(1)	Подземный	326	Метод спутниковых геодезических измерений (определений)	463665.55	2170396.75	-	0.10	0.10	-	-
(1)	Подземный	327	Метод спутниковых геодезических измерений (определений)	463665.01	2170395.74	-	0.10	0.10	-	-
(1)	Подземный	328	Метод спутниковых геодезических измерений (определений)	463666.26	2170395.07	-	0.10	0.10	-	-
(1)	Подземный	329	Метод спутниковых геодезических измерений (определений)	463666.81	2170396.08	-	0.10	0.10	-	-

Описание местоположения объекта недвижимости

1. Описание местоположения здания, сооружения, объекта незавершенного строительства в границах земельного участка

1.1. Сведения о характерных точках контура объекта недвижимости

Система координат: МСК-50, зона 2

Зона № 2

Номер контура	Тип контура	Номера характерных точек контура	Метод определения координат	Координаты, м		R, м	Формулы, примененные для расчета средней квадратической погрешности определения координат характерных точек контура (M _t), м	Средняя квадратическая погрешность определения координат характерных точек контура (M _t), м	Глубина, высота расположения точки, м	
				X	Y				H ₁	H ₂
1	2	3	4	5	6	7	8	9	10	11
(1)	Подземный	330	Метод спутниковых геодезических измерений (определений)	463666.98	2170395.99	-	0.10	0.10	-	-
(1)	Подземный	331	Метод спутниковых геодезических измерений (определений)	463669.06	2170399.87	-	0.10	0.10	-	-
(1)	Подземный	332	Метод спутниковых геодезических измерений (определений)	463667.71	2170400.59	-	0.10	0.10	-	-
(1)	Подземный	333	Метод спутниковых геодезических измерений (определений)	463667.47	2170400.72	-	0.10	0.10	-	-
(1)	Подземный	334	Метод спутниковых геодезических измерений (определений)	463667.50	2170400.78	-	0.10	0.10	-	-
(1)	Подземный	335	Метод спутниковых геодезических измерений (определений)	463668.29	2170401.75	-	0.10	0.10	-	-

Описание местоположения объекта недвижимости

1. Описание местоположения здания, сооружения, объекта незавершенного строительства в границах земельного участка

1.1. Сведения о характерных точках контура объекта недвижимости

Система координат: МСК-50, зона 2

Зона № 2

Номер контура	Тип контура	Номера характерных точек контура	Метод определения координат	Координаты, м		R, м	Формулы, примененные для расчета средней квадратической погрешности определения координат характерных точек контура (M _t), м	Средняя квадратическая погрешность определения координат характерных точек контура (M _t), м	Глубина, высота расположения точки, м	
				X	Y				H ₁	H ₂
1	2	3	4	5	6	7	8	9	10	11
(1)	Подземный	336	Метод спутниковых геодезических измерений (определений)	463668.59	2170401.50	-	0.10	0.10	-	-
(1)	Подземный	337	Метод спутниковых геодезических измерений (определений)	463669.25	2170402.31	-	0.10	0.10	-	-
(1)	Подземный	338	Метод спутниковых геодезических измерений (определений)	463669.46	2170402.14	-	0.10	0.10	-	-
(1)	Подземный	339	Метод спутниковых геодезических измерений (определений)	463670.56	2170401.24	-	0.10	0.10	-	-
(1)	Подземный	340	Метод спутниковых геодезических измерений (определений)	463672.01	2170403.02	-	0.10	0.10	-	-
(1)	Подземный	341	Метод спутниковых геодезических измерений (определений)	463670.91	2170403.92	-	0.10	0.10	-	-

Описание местоположения объекта недвижимости

1. Описание местоположения здания, сооружения, объекта незавершенного строительства в границах земельного участка

1.1. Сведения о характерных точках контура объекта недвижимости

Система координат: МСК-50, зона 2

Зона № 2

Номер контура	Тип контура	Номера характерных точек контура	Метод определения координат	Координаты, м		R, м	Формулы, примененные для расчета средней квадратической погрешности определения координат характерных точек контура (M _t), м	Средняя квадратическая погрешность определения координат характерных точек контура (M _t), м	Глубина, высота расположения точки, м	
				X	Y				H ₁	H ₂
1	2	3	4	5	6	7	8	9	10	11
(1)	Подземный	342	Метод спутниковых геодезических измерений (определений)	463670.70	2170404.09	-	0.10	0.10	-	-
(1)	Подземный	343	Метод спутниковых геодезических измерений (определений)	463675.72	2170410.25	-	0.10	0.10	-	-
(1)	Подземный	344	Метод спутниковых геодезических измерений (определений)	463675.93	2170410.08	-	0.10	0.10	-	-
(1)	Подземный	345	Метод спутниковых геодезических измерений (определений)	463676.88	2170409.31	-	0.10	0.10	-	-
(1)	Подземный	346	Метод спутниковых геодезических измерений (определений)	463678.33	2170411.09	-	0.10	0.10	-	-
(1)	Подземный	347	Метод спутниковых геодезических измерений (определений)	463677.39	2170411.86	-	0.10	0.10	-	-

Описание местоположения объекта недвижимости

1. Описание местоположения здания, сооружения, объекта незавершенного строительства в границах земельного участка

1.1. Сведения о характерных точках контура объекта недвижимости

Система координат: МСК-50, зона 2

Зона № 2

Номер контура	Тип контура	Номера характерных точек контура	Метод определения координат	Координаты, м		R, м	Формулы, примененные для расчета средней квадратической погрешности определения координат характерных точек контура (M _t), м	Средняя квадратическая погрешность определения координат характерных точек контура (M _t), м	Глубина, высота расположения точки, м	
				X	Y				H ₁	H ₂
1	2	3	4	5	6	7	8	9	10	11
(1)	Подземный	348	Метод спутниковых геодезических измерений (определений)	463677.18	2170412.03	-	0.10	0.10	-	-
(1)	Подземный	349	Метод спутниковых геодезических измерений (определений)	463683.28	2170419.52	-	0.10	0.10	-	-
(1)	Подземный	350	Метод спутниковых геодезических измерений (определений)	463683.87	2170419.04	-	0.10	0.10	-	-
(1)	Подземный	351	Метод спутниковых геодезических измерений (определений)	463688.39	2170424.58	-	0.10	0.10	-	-
(1)	Подземный	352	Метод спутниковых геодезических измерений (определений)	463687.54	2170425.28	-	0.10	0.10	-	-
(1)	Подземный	353	Метод спутниковых геодезических измерений (определений)	463688.51	2170426.47	-	0.10	0.10	-	-

Описание местоположения объекта недвижимости

1. Описание местоположения здания, сооружения, объекта незавершенного строительства в границах земельного участка

1.1. Сведения о характерных точках контура объекта недвижимости

Система координат: МСК-50, зона 2

Зона № 2

Номер контура	Тип контура	Номера характерных точек контура	Метод определения координат	Координаты, м		R, м	Формулы, примененные для расчета средней квадратической погрешности определения координат характерных точек контура (M _t), м	Средняя квадратическая погрешность определения координат характерных точек контура (M _t), м	Глубина, высота расположения точки, м	
				X	Y				H 1	H 2
1	2	3	4	5	6	7	8	9	10	11
(1)	Подземный	354	Метод спутниковых геодезических измерений (определений)	463688.72	2170426.29	-	0.10	0.10	-	-
(1)	Подземный	355	Метод спутниковых геодезических измерений (определений)	463689.47	2170425.68	-	0.10	0.10	-	-
(1)	Подземный	356	Метод спутниковых геодезических измерений (определений)	463690.92	2170427.46	-	0.10	0.10	-	-
(1)	Подземный	357	Метод спутниковых геодезических измерений (определений)	463690.17	2170428.08	-	0.10	0.10	-	-
(1)	Подземный	358	Метод спутниковых геодезических измерений (определений)	463689.96	2170428.25	-	0.10	0.10	-	-
(1)	Подземный	359	Метод спутниковых геодезических измерений (определений)	463691.66	2170430.34	-	0.10	0.10	-	-

Описание местоположения объекта недвижимости

1. Описание местоположения здания, сооружения, объекта незавершенного строительства в границах земельного участка

1.1. Сведения о характерных точках контура объекта недвижимости

Система координат: МСК-50, зона 2

Зона № 2

Номер контура	Тип контура	Номера характерных точек контура	Метод определения координат	Координаты, м		R, м	Формулы, примененные для расчета средней квадратической погрешности определения координат характерных точек контура (M _t), м	Средняя квадратическая погрешность определения координат характерных точек контура (M _t), м	Глубина, высота расположения точки, м	
				X	Y				H ₁	H ₂
1	2	3	4	5	6	7	8	9	10	11
(1)	Подземный	360	Метод спутниковых геодезических измерений (определений)	463693.74	2170432.89	-	0.10	0.10	-	-
(1)	Подземный	361	Метод спутниковых геодезических измерений (определений)	463693.47	2170433.11	-	0.10	0.10	-	-
(1)	Подземный	362	Метод спутниковых геодезических измерений (определений)	463693.26	2170433.28	-	0.10	0.10	-	-
(1)	Подземный	363	Метод спутниковых геодезических измерений (определений)	463696.02	2170436.66	-	0.10	0.10	-	-
(1)	Подземный	364	Метод спутниковых геодезических измерений (определений)	463697.82	2170438.27	-	0.10	0.10	-	-
(1)	Подземный	365	Метод спутниковых геодезических измерений (определений)	463698.82	2170437.14	-	0.10	0.10	-	-

Описание местоположения объекта недвижимости

1. Описание местоположения здания, сооружения, объекта незавершенного строительства в границах земельного участка

1.1. Сведения о характерных точках контура объекта недвижимости

Система координат: МСК-50, зона 2

Зона № 2

Номер контура	Тип контура	Номера характерных точек контура	Метод определения координат	Координаты, м		R, м	Формулы, примененные для расчета средней квадратической погрешности определения координат характерных точек контура (M _t), м	Средняя квадратическая погрешность определения координат характерных точек контура (M _t), м	Глубина, высота расположения точки, м	
				X	Y				H ₁	H ₂
1	2	3	4	5	6	7	8	9	10	11
(1)	Подземный	366	Метод спутниковых геодезических измерений (определений)	463701.63	2170439.66	-	0.10	0.10	-	-
(1)	Подземный	367	Метод спутниковых геодезических измерений (определений)	463701.71	2170439.58	-	0.10	0.10	-	-
(1)	Подземный	368	Метод спутниковых геодезических измерений (определений)	463700.81	2170438.77	-	0.10	0.10	-	-
(1)	Подземный	369	Метод спутниковых геодезических измерений (определений)	463700.91	2170438.65	-	0.10	0.10	-	-
(1)	Подземный	370	Метод спутниковых геодезических измерений (определений)	463701.81	2170437.65	-	0.10	0.10	-	-
(1)	Подземный	371	Метод спутниковых геодезических измерений (определений)	463702.71	2170438.46	-	0.10	0.10	-	-

Описание местоположения объекта недвижимости

1. Описание местоположения здания, сооружения, объекта незавершенного строительства в границах земельного участка

1.1. Сведения о характерных точках контура объекта недвижимости

Система координат: МСК-50, зона 2

Зона № 2

Номер контура	Тип контура	Номера характерных точек контура	Метод определения координат	Координаты, м		R, м	Формулы, примененные для расчета средней квадратической погрешности определения координат характерных точек контура (M _t), м	Средняя квадратическая погрешность определения координат характерных точек контура (M _t), м	Глубина, высота расположения точки, м	
				X	Y				H ₁	H ₂
1	2	3	4	5	6	7	8	9	10	11
(1)	Подземный	372	Метод спутниковых геодезических измерений (определений)	463702.84	2170438.31	-	0.10	0.10	-	-
(1)	Подземный	373	Метод спутниковых геодезических измерений (определений)	463706.39	2170441.48	-	0.10	0.10	-	-
(1)	Подземный	374	Метод спутниковых геодезических измерений (определений)	463705.36	2170442.63	-	0.10	0.10	-	-
(1)	Подземный	375	Метод спутниковых геодезических измерений (определений)	463705.18	2170442.83	-	0.10	0.10	-	-
(1)	Подземный	376	Метод спутниковых геодезических измерений (определений)	463705.62	2170443.22	-	0.10	0.10	-	-
(1)	Подземный	377	Метод спутниковых геодезических измерений (определений)	463705.75	2170443.34	-	0.10	0.10	-	-

Описание местоположения объекта недвижимости

1. Описание местоположения здания, сооружения, объекта незавершенного строительства в границах земельного участка

1.1. Сведения о характерных точках контура объекта недвижимости

Система координат: МСК-50, зона 2

Зона № 2

Номер контура	Тип контура	Номера характерных точек контура	Метод определения координат	Координаты, м		R, м	Формулы, примененные для расчета средней квадратической погрешности определения координат характерных точек контура (M _t), м	Средняя квадратическая погрешность определения координат характерных точек контура (M _t), м	Глубина, высота расположения точки, м	
				X	Y				H ₁	H ₂
1	2	3	4	5	6	7	8	9	10	11
(1)	Подземный	378	Метод спутниковых геодезических измерений (определений)	463703.96	2170445.35	-	0.10	0.10	-	-
(1)	Подземный	379	Метод спутниковых геодезических измерений (определений)	463701.42	2170448.19	-	0.10	0.10	-	-
(1)	Подземный	380	Метод спутниковых геодезических измерений (определений)	463704.29	2170450.75	-	0.10	0.10	-	-
(1)	Подземный	381	Метод спутниковых геодезических измерений (определений)	463704.43	2170450.88	-	0.10	0.10	-	-
(1)	Подземный	382	Метод спутниковых геодезических измерений (определений)	463702.29	2170453.27	-	0.10	0.10	-	-
(1)	Подземный	383	Метод спутниковых геодезических измерений (определений)	463702.15	2170453.14	-	0.10	0.10	-	-

Описание местоположения объекта недвижимости

1. Описание местоположения здания, сооружения, объекта незавершенного строительства в границах земельного участка

1.1. Сведения о характерных точках контура объекта недвижимости

Система координат: МСК-50, зона 2

Зона № 2

Номер контура	Тип контура	Номера характерных точек контура	Метод определения координат	Координаты, м		R, м	Формулы, примененные для расчета средней квадратической погрешности определения координат характерных точек контура (M _t), м	Средняя квадратическая погрешность определения координат характерных точек контура (M _t), м	Глубина, высота расположения точки, м	
				X	Y				H ₁	H ₂
1	2	3	4	5	6	7	8	9	10	11
(1)	Подземный	384	Метод спутниковых геодезических измерений (определений)	463701.10	2170452.20	-	0.10	0.10	-	-
(1)	Подземный	385	Метод спутниковых геодезических измерений (определений)	463698.50	2170455.11	-	0.10	0.10	-	-
(1)	Подземный	386	Метод спутниковых геодезических измерений (определений)	463697.63	2170454.33	-	0.10	0.10	-	-
(1)	Подземный	387	Метод спутниковых геодезических измерений (определений)	463695.80	2170456.38	-	0.10	0.10	-	-
(1)	Подземный	388	Метод спутниковых геодезических измерений (определений)	463695.29	2170457.20	-	0.10	0.10	-	-
(1)	Подземный	389	Метод спутниковых геодезических измерений (определений)	463694.27	2170458.85	-	0.10	0.10	-	-

Описание местоположения объекта недвижимости

1. Описание местоположения здания, сооружения, объекта незавершенного строительства в границах земельного участка

1.1. Сведения о характерных точках контура объекта недвижимости

Система координат: МСК-50, зона 2

Зона № 2

Номер контура	Тип контура	Номера характерных точек контура	Метод определения координат	Координаты, м		R, м	Формулы, примененные для расчета средней квадратической погрешности определения координат характерных точек контура (M _t), м	Средняя квадратическая погрешность определения координат характерных точек контура (M _t), м	Глубина, высота расположения точки, м	
				X	Y				H ₁	H ₂
1	2	3	4	5	6	7	8	9	10	11
(1)	Подземный	390	Метод спутниковых геодезических измерений (определений)	463693.69	2170459.78	-	0.10	0.10	-	-
(1)	Подземный	391	Метод спутниковых геодезических измерений (определений)	463692.69	2170461.39	-	0.10	0.10	-	-
(1)	Подземный	392	Метод спутниковых геодезических измерений (определений)	463692.30	2170462.02	-	0.10	0.10	-	-
(1)	Подземный	393	Метод спутниковых геодезических измерений (определений)	463692.27	2170462.08	-	0.10	0.10	-	-
(1)	Подземный	394	Метод спутниковых геодезических измерений (определений)	463690.66	2170466.10	-	0.10	0.10	-	-
(1)	Подземный	395	Метод спутниковых геодезических измерений (определений)	463693.53	2170467.25	-	0.10	0.10	-	-

Описание местоположения объекта недвижимости

1. Описание местоположения здания, сооружения, объекта незавершенного строительства в границах земельного участка

1.1. Сведения о характерных точках контура объекта недвижимости

Система координат: МСК-50, зона 2

Зона № 2

Номер контура	Тип контура	Номера характерных точек контура	Метод определения координат	Координаты, м		R, м	Формулы, примененные для расчета средней квадратической погрешности определения координат характерных точек контура (M _t), м	Средняя квадратическая погрешность определения координат характерных точек контура (M _t), м	Глубина, высота расположения точки, м	
				X	Y				H ₁	H ₂
1	2	3	4	5	6	7	8	9	10	11
(1)	Подземный	396	Метод спутниковых геодезических измерений (определений)	463692.09	2170470.88	-	0.10	0.10	-	-
(1)	Подземный	397	Метод спутниковых геодезических измерений (определений)	463693.39	2170471.40	-	0.10	0.10	-	-
(1)	Подземный	398	Метод спутниковых геодезических измерений (определений)	463693.57	2170471.47	-	0.10	0.10	-	-
(1)	Подземный	399	Метод спутниковых геодезических измерений (определений)	463692.38	2170474.45	-	0.10	0.10	-	-
(1)	Подземный	400	Метод спутниковых геодезических измерений (определений)	463692.20	2170474.38	-	0.10	0.10	-	-
(1)	Подземный	401	Метод спутниковых геодезических измерений (определений)	463688.01	2170472.70	-	0.10	0.10	-	-

Описание местоположения объекта недвижимости

1. Описание местоположения здания, сооружения, объекта незавершенного строительства в границах земельного участка

1.1. Сведения о характерных точках контура объекта недвижимости

Система координат: МСК-50, зона 2

Зона № 2

Номер контура	Тип контура	Номера характерных точек контура	Метод определения координат	Координаты, м		R, м	Формулы, примененные для расчета средней квадратической погрешности определения координат характерных точек контура (M _t), м	Средняя квадратическая погрешность определения координат характерных точек контура (M _t), м	Глубина, высота расположения точки, м	
				X	Y				H ₁	H ₂
1	2	3	4	5	6	7	8	9	10	11
(1)	Подземный	402	Метод спутниковых геодезических измерений (определений)	463686.38	2170476.80	-	0.10	0.10	-	-
(1)	Подземный	403	Метод спутниковых геодезических измерений (определений)	463686.17	2170477.79	-	0.10	0.10	-	-
(1)	Подземный	404	Метод спутниковых геодезических измерений (определений)	463686.15	2170477.90	-	0.10	0.10	-	-
(1)	Подземный	405	Метод спутниковых геодезических измерений (определений)	463686.42	2170477.95	-	0.10	0.10	-	-
(1)	Подземный	406	Метод спутниковых геодезических измерений (определений)	463686.81	2170478.03	-	0.10	0.10	-	-
(1)	Подземный	407	Метод спутниковых геодезических измерений (определений)	463687.04	2170478.08	-	0.10	0.10	-	-

Описание местоположения объекта недвижимости

1. Описание местоположения здания, сооружения, объекта незавершенного строительства в границах земельного участка

1.1. Сведения о характерных точках контура объекта недвижимости

Система координат: МСК-50, зона 2

Зона № 2

Номер контура	Тип контура	Номера характерных точек контура	Метод определения координат	Координаты, м		R, м	Формулы, примененные для расчета средней квадратической погрешности определения координат характерных точек контура (M _t), м	Средняя квадратическая погрешность определения координат характерных точек контура (M _t), м	Глубина, высота расположения точки, м	
				X	Y				H ₁	H ₂
1	2	3	4	5	6	7	8	9	10	11
(1)	Подземный	408	Метод спутниковых геодезических измерений (определений)	463690.27	2170478.76	-	0.10	0.10	-	-
(1)	Подземный	409	Метод спутниковых геодезических измерений (определений)	463690.23	2170478.95	-	0.10	0.10	-	-
(1)	Подземный	410	Метод спутниковых геодезических измерений (определений)	463691.35	2170479.19	-	0.10	0.10	-	-
(1)	Подземный	411	Метод спутниковых геодезических измерений (определений)	463691.09	2170480.46	-	0.10	0.10	-	-
(1)	Подземный	412	Метод спутниковых геодезических измерений (определений)	463689.96	2170480.23	-	0.10	0.10	-	-
(1)	Подземный	413	Метод спутниковых геодезических измерений (определений)	463689.92	2170480.42	-	0.10	0.10	-	-

Описание местоположения объекта недвижимости

1. Описание местоположения здания, сооружения, объекта незавершенного строительства в границах земельного участка

1.1. Сведения о характерных точках контура объекта недвижимости

Система координат: МСК-50, зона 2

Зона № 2

Номер контура	Тип контура	Номера характерных точек контура	Метод определения координат	Координаты, м		R, м	Формулы, примененные для расчета средней квадратической погрешности определения координат характерных точек контура (M _t), м	Средняя квадратическая погрешность определения координат характерных точек контура (M _t), м	Глубина, высота расположения точки, м	
				X	Y				H ₁	H ₂
1	2	3	4	5	6	7	8	9	10	11
(1)	Подземный	414	Метод спутниковых геодезических измерений (определений)	463686.70	2170479.75	-	0.10	0.10	-	-
(1)	Подземный	415	Метод спутниковых геодезических измерений (определений)	463686.46	2170479.70	-	0.10	0.10	-	-
(1)	Подземный	416	Метод спутниковых геодезических измерений (определений)	463686.07	2170479.62	-	0.10	0.10	-	-
(1)	Подземный	417	Метод спутниковых геодезических измерений (определений)	463685.80	2170479.56	-	0.10	0.10	-	-
(1)	Подземный	418	Метод спутниковых геодезических измерений (определений)	463685.78	2170479.66	-	0.10	0.10	-	-
(1)	Подземный	419	Метод спутниковых геодезических измерений (определений)	463685.47	2170481.11	-	0.10	0.10	-	-

Описание местоположения объекта недвижимости

1. Описание местоположения здания, сооружения, объекта незавершенного строительства в границах земельного участка

1.1. Сведения о характерных точках контура объекта недвижимости

Система координат: МСК-50, зона 2

Зона № 2

Номер контура	Тип контура	Номера характерных точек контура	Метод определения координат	Координаты, м		R, м	Формулы, примененные для расчета средней квадратической погрешности определения координат характерных точек контура (M _t), м	Средняя квадратическая погрешность определения координат характерных точек контура (M _t), м	Глубина, высота расположения точки, м	
				X	Y				H ₁	H ₂
1	2	3	4	5	6	7	8	9	10	11
(1)	Подземный	420	Метод спутниковых геодезических измерений (определений)	463685.45	2170481.21	-	0.10	0.10	-	-
(1)	Подземный	421	Метод спутниковых геодезических измерений (определений)	463685.73	2170481.27	-	0.10	0.10	-	-
(1)	Подземный	422	Метод спутниковых геодезических измерений (определений)	463686.12	2170481.35	-	0.10	0.10	-	-
(1)	Подземный	423	Метод спутниковых геодезических измерений (определений)	463686.35	2170481.40	-	0.10	0.10	-	-
(1)	Подземный	424	Метод спутниковых геодезических измерений (определений)	463689.57	2170482.08	-	0.10	0.10	-	-
(1)	Подземный	425	Метод спутниковых геодезических измерений (определений)	463689.53	2170482.27	-	0.10	0.10	-	-

Описание местоположения объекта недвижимости

1. Описание местоположения здания, сооружения, объекта незавершенного строительства в границах земельного участка

1.1. Сведения о характерных точках контура объекта недвижимости

Система координат: МСК-50, зона 2

Зона № 2

Номер контура	Тип контура	Номера характерных точек контура	Метод определения координат	Координаты, м		R, м	Формулы, примененные для расчета средней квадратической погрешности определения координат характерных точек контура (M _t), м	Средняя квадратическая погрешность определения координат характерных точек контура (M _t), м	Глубина, высота расположения точки, м	
				X	Y				H ₁	H ₂
1	2	3	4	5	6	7	8	9	10	11
(1)	Подземный	426	Метод спутниковых геодезических измерений (определений)	463690.66	2170482.51	-	0.10	0.10	-	-
(1)	Подземный	427	Метод спутниковых геодезических измерений (определений)	463690.39	2170483.78	-	0.10	0.10	-	-
(1)	Подземный	428	Метод спутниковых геодезических измерений (определений)	463689.27	2170483.54	-	0.10	0.10	-	-
(1)	Подземный	429	Метод спутниковых геодезических измерений (определений)	463689.23	2170483.74	-	0.10	0.10	-	-
(1)	Подземный	430	Метод спутниковых геодезических измерений (определений)	463686.00	2170483.07	-	0.10	0.10	-	-
(1)	Подземный	431	Метод спутниковых геодезических измерений (определений)	463685.77	2170483.02	-	0.10	0.10	-	-

Описание местоположения объекта недвижимости

1. Описание местоположения здания, сооружения, объекта незавершенного строительства в границах земельного участка

1.1. Сведения о характерных точках контура объекта недвижимости

Система координат: МСК-50, зона 2

Зона № 2

Номер контура	Тип контура	Номера характерных точек контура	Метод определения координат	Координаты, м		R, м	Формулы, примененные для расчета средней квадратической погрешности определения координат характерных точек контура (M _t), м	Средняя квадратическая погрешность определения координат характерных точек контура (M _t), м	Глубина, высота расположения точки, м	
				X	Y				H ₁	H ₂
1	2	3	4	5	6	7	8	9	10	11
(1)	Подземный	432	Метод спутниковых геодезических измерений (определений)	463685.38	2170482.94	-	0.10	0.10	-	-
(1)	Подземный	433	Метод спутниковых геодезических измерений (определений)	463685.10	2170482.88	-	0.10	0.10	-	-
(1)	Подземный	434	Метод спутниковых геодезических измерений (определений)	463685.09	2170482.96	-	0.10	0.10	-	-
(1)	Подземный	435	Метод спутниковых геодезических измерений (определений)	463684.87	2170483.98	-	0.10	0.10	-	-
(1)	Подземный	436	Метод спутниковых геодезических измерений (определений)	463684.74	2170488.38	-	0.10	0.10	-	-
(1)	Подземный	437	Метод спутниковых геодезических измерений (определений)	463689.25	2170488.52	-	0.10	0.10	-	-

Описание местоположения объекта недвижимости

1. Описание местоположения здания, сооружения, объекта незавершенного строительства в границах земельного участка

1.1. Сведения о характерных точках контура объекта недвижимости

Система координат: МСК-50, зона 2

Зона № 2

Номер контура	Тип контура	Номера характерных точек контура	Метод определения координат	Координаты, м		R, м	Формулы, примененные для расчета средней квадратической погрешности определения координат характерных точек контура (M _t), м	Средняя квадратическая погрешность определения координат характерных точек контура (M _t), м	Глубина, высота расположения точки, м	
				X	Y				H 1	H 2
1	2	3	4	5	6	7	8	9	10	11
(1)	Подземный	438	Метод спутниковых геодезических измерений (определений)	463689.44	2170488.53	-	0.10	0.10	-	-
(1)	Подземный	439	Метод спутниковых геодезических измерений (определений)	463689.34	2170491.74	-	0.10	0.10	-	-
(1)	Подземный	440	Метод спутниковых геодезических измерений (определений)	463689.15	2170491.73	-	0.10	0.10	-	-
(1)	Подземный	441	Метод спутниковых геодезических измерений (определений)	463687.74	2170491.69	-	0.10	0.10	-	-
(1)	Подземный	442	Метод спутниковых геодезических измерений (определений)	463687.62	2170495.59	-	0.10	0.10	-	-
(1)	Подземный	443	Метод спутниковых геодезических измерений (определений)	463684.52	2170495.49	-	0.10	0.10	-	-

Описание местоположения объекта недвижимости

1. Описание местоположения здания, сооружения, объекта незавершенного строительства в границах земельного участка

1.1. Сведения о характерных точках контура объекта недвижимости

Система координат: МСК-50, зона 2

Зона № 2

Номер контура	Тип контура	Номера характерных точек контура	Метод определения координат	Координаты, м		R, м	Формулы, примененные для расчета средней квадратической погрешности определения координат характерных точек контура (M _t), м	Средняя квадратическая погрешность определения координат характерных точек контура (M _t), м	Глубина, высота расположения точки, м	
				X	Y				H ₁	H ₂
1	2	3	4	5	6	7	8	9	10	11
(1)	Подземный	444	Метод спутниковых геодезических измерений (определений)	463684.38	2170499.88	-	0.10	0.10	-	-
(1)	Подземный	445	Метод спутниковых геодезических измерений (определений)	463684.52	2170500.88	-	0.10	0.10	-	-
(1)	Подземный	446	Метод спутниковых геодезических измерений (определений)	463684.79	2170502.76	-	0.10	0.10	-	-
(1)	Подземный	447	Метод спутниковых геодезических измерений (определений)	463684.95	2170503.84	-	0.10	0.10	-	-
(1)	Подземный	448	Метод спутниковых геодезических измерений (определений)	463685.22	2170505.72	-	0.10	0.10	-	-
(1)	Подземный	449	Метод спутниковых геодезических измерений (определений)	463685.32	2170506.40	-	-	0.10	-	-

Описание местоположения объекта недвижимости

1. Описание местоположения здания, сооружения, объекта незавершенного строительства в границах земельного участка

1.1. Сведения о характерных точках контура объекта недвижимости

Система координат: МСК-50, зона 2

Зона № 2

Номер контура	Тип контура	Номера характерных точек контура	Метод определения координат	Координаты, м		R, м	Формулы, примененные для расчета средней квадратической погрешности определения координат характерных точек контура (M _t), м	Средняя квадратическая погрешность определения координат характерных точек контура (M _t), м	Глубина, высота расположения точки, м	
				X	Y				H ₁	H ₂
1	2	3	4	5	6	7	8	9	10	11
(1)	Подземный	450	Метод спутниковых геодезических измерений (определений)	463685.35	2170506.64	-	0.10	0.10	-	-
(1)	Подземный	451	Метод спутниковых геодезических измерений (определений)	463685.45	2170507.34	-	0.10	0.10	-	-
(1)	Подземный	452	Метод спутниковых геодезических измерений (определений)	463685.20	2170507.38	-	0.10	0.10	-	-
(1)	Подземный	453	Метод спутниковых геодезических измерений (определений)	463685.73	2170511.10	-	0.10	0.10	-	-
(1)	Подземный	454	Метод спутниковых геодезических измерений (определений)	463686.93	2170510.93	-	0.10	0.10	-	-
(1)	Подземный	455	Метод спутниковых геодезических измерений (определений)	463687.48	2170514.79	-	0.10	0.10	-	-

Описание местоположения объекта недвижимости

1. Описание местоположения здания, сооружения, объекта незавершенного строительства в границах земельного участка

1.1. Сведения о характерных точках контура объекта недвижимости

Система координат: МСК-50, зона 2

Зона № 2

Номер контура	Тип контура	Номера характерных точек контура	Метод определения координат	Координаты, м		R, м	Формулы, примененные для расчета средней квадратической погрешности определения координат характерных точек контура (M _t), м	Средняя квадратическая погрешность определения координат характерных точек контура (M _t), м	Глубина, высота расположения точки, м	
				X	Y				H ₁	H ₂
1	2	3	4	5	6	7	8	9	10	11
(1)	Подземный	456	Метод спутниковых геодезических измерений (определений)	463688.88	2170514.59	-	0.10	0.10	-	-
(1)	Подземный	457	Метод спутниковых геодезических измерений (определений)	463689.07	2170514.56	-	0.10	0.10	-	-
(1)	Подземный	458	Метод спутниковых геодезических измерений (определений)	463689.44	2170517.12	-	0.10	0.10	-	-
(1)	Подземный	459	Метод спутниковых геодезических измерений (определений)	463689.53	2170517.74	-	0.10	0.10	-	-
(1)	Подземный	460	Метод спутниковых геодезических измерений (определений)	463689.32	2170517.77	-	0.10	0.10	-	-
(1)	Подземный	461	Метод спутниковых геодезических измерений (определений)	463690.15	2170523.55	-	0.10	0.10	-	-

Описание местоположения объекта недвижимости

1. Описание местоположения здания, сооружения, объекта незавершенного строительства в границах земельного участка

1.1. Сведения о характерных точках контура объекта недвижимости

Система координат: МСК-50, зона 2

Зона № 2

Номер контура	Тип контура	Номера характерных точек контура	Метод определения координат	Координаты, м		R, м	Формулы, примененные для расчета средней квадратической погрешности определения координат характерных точек контура (M _t), м	Средняя квадратическая погрешность определения координат характерных точек контура (M _t), м	Глубина, высота расположения точки, м	
				X	Y				H ₁	H ₂
1	2	3	4	5	6	7	8	9	10	11
(1)	Подземный	462	Метод спутниковых геодезических измерений (определений)	463686.40	2170524.09	-	0.10	0.10	-	-
(1)	Подземный	463	Метод спутниковых геодезических измерений (определений)	463686.64	2170525.78	-	0.10	0.10	-	-
(1)	Подземный	464	Метод спутниковых геодезических измерений (определений)	463686.07	2170525.86	-	0.10	0.10	-	-
(1)	Подземный	465	Метод спутниковых геодезических измерений (определений)	463686.11	2170526.13	-	0.10	0.10	-	-
(1)	Подземный	466	Метод спутниковых геодезических измерений (определений)	463686.25	2170527.10	-	0.10	0.10	-	-
(1)	Подземный	467	Метод спутниковых геодезических измерений (определений)	463683.97	2170527.43	-	0.10	0.10	-	-

Описание местоположения объекта недвижимости

1. Описание местоположения здания, сооружения, объекта незавершенного строительства в границах земельного участка

1.1. Сведения о характерных точках контура объекта недвижимости

Система координат: МСК-50, зона 2

Зона № 2

Номер контура	Тип контура	Номера характерных точек контура	Метод определения координат	Координаты, м		R, м	Формулы, примененные для расчета средней квадратической погрешности определения координат характерных точек контура (M _t), м	Средняя квадратическая погрешность определения координат характерных точек контура (M _t), м	Глубина, высота расположения точки, м	
				X	Y				H ₁	H ₂
1	2	3	4	5	6	7	8	9	10	11
(1)	Подземный	468	Метод спутниковых геодезических измерений (определений)	463683.93	2170527.09	-	0.10	0.10	-	-
(1)	Подземный	469	Метод спутниковых геодезических измерений (определений)	463683.84	2170526.46	-	0.10	0.10	-	-
(1)	Подземный	470	Метод спутниковых геодезических измерений (определений)	463683.80	2170526.19	-	0.10	0.10	-	-
(1)	Подземный	471	Метод спутниковых геодезических измерений (определений)	463677.07	2170527.16	-	0.10	0.10	-	-
(1)	Подземный	472	Метод спутниковых геодезических измерений (определений)	463677.00	2170526.65	-	0.10	0.10	-	-
(1)	Подземный	473	Метод спутниковых геодезических измерений (определений)	463672.51	2170527.29	-	0.10	0.10	-	-

Описание местоположения объекта недвижимости

1. Описание местоположения здания, сооружения, объекта незавершенного строительства в границах земельного участка

1.1. Сведения о характерных точках контура объекта недвижимости

Система координат: МСК-50, зона 2

Зона № 2

Номер контура	Тип контура	Номера характерных точек контура	Метод определения координат	Координаты, м		R, м	Формулы, примененные для расчета средней квадратической погрешности определения координат характерных точек контура (M _t), м	Средняя квадратическая погрешность определения координат характерных точек контура (M _t), м	Глубина, высота расположения точки, м	
				X	Y				H ₁	H ₂
1	2	3	4	5	6	7	8	9	10	11
(1)	Подземный	474	Метод спутниковых геодезических измерений (определений)	463672.55	2170527.56	-	0.10	0.10	-	-
(1)	Подземный	475	Метод спутниковых геодезических измерений (определений)	463672.59	2170527.81	-	0.10	0.10	-	-
(1)	Подземный	476	Метод спутниковых геодезических измерений (определений)	463672.18	2170527.86	-	0.10	0.10	-	-
(1)	Подземный	477	Метод спутниковых геодезических измерений (определений)	463672.22	2170528.13	-	0.10	0.10	-	-
(1)	Подземный	478	Метод спутниковых геодезических измерений (определений)	463672.36	2170529.10	-	0.10	0.10	-	-
(1)	Подземный	479	Метод спутниковых геодезических измерений (определений)	463670.08	2170529.43	-	0.10	0.10	-	-

Описание местоположения объекта недвижимости

1. Описание местоположения здания, сооружения, объекта незавершенного строительства в границах земельного участка

1.1. Сведения о характерных точках контура объекта недвижимости

Система координат: МСК-50, зона 2

Зона № 2

Номер контура	Тип контура	Номера характерных точек контура	Метод определения координат	Координаты, м		R, м	Формулы, примененные для расчета средней квадратической погрешности определения координат характерных точек контура (M _t), м	Средняя квадратическая погрешность определения координат характерных точек контура (M _t), м	Глубина, высота расположения точки, м	
				X	Y				H 1	H 2
1	2	3	4	5	6	7	8	9	10	11
(1)	Подземный	480	Метод спутниковых геодезических измерений (определений)	463669.95	2170528.46	-	0.10	0.10	-	-
(1)	Подземный	481	Метод спутниковых геодезических измерений (определений)	463669.91	2170528.19	-	0.10	0.10	-	-
(1)	Подземный	482	Метод спутниковых геодезических измерений (определений)	463666.05	2170528.75	-	0.10	0.10	-	-
(1)	Подземный	483	Метод спутниковых геодезических измерений (определений)	463663.14	2170529.16	-	0.10	0.10	-	-
(1)	Подземный	484	Метод спутниковых геодезических измерений (определений)	463663.03	2170528.35	-	0.10	0.10	-	-
(1)	Подземный	485	Метод спутниковых геодезических измерений (определений)	463662.96	2170527.87	-	0.10	0.10	-	-

Описание местоположения объекта недвижимости

1. Описание местоположения здания, сооружения, объекта незавершенного строительства в границах земельного участка

1.1. Сведения о характерных точках контура объекта недвижимости

Система координат: МСК-50, зона 2

Зона № 2

Номер контура	Тип контура	Номера характерных точек контура	Метод определения координат	Координаты, м		R, м	Формулы, примененные для расчета средней квадратической погрешности определения координат характерных точек контура (M _t), м	Средняя квадратическая погрешность определения координат характерных точек контура (M _t), м	Глубина, высота расположения точки, м	
				X	Y				H ₁	H ₂
1	2	3	4	5	6	7	8	9	10	11
(1)	Подземный	486	Метод спутниковых геодезических измерений (определений)	463662.47	2170524.46	-	0.10	0.10	-	-
(1)	Подземный	487	Метод спутниковых геодезических измерений (определений)	463658.02	2170525.10	-	0.10	0.10	-	-
(1)	Подземный	488	Метод спутниковых геодезических измерений (определений)	463656.33	2170525.34	-	0.10	0.10	-	-
(1)	Подземный	1	Метод спутниковых геодезических измерений (определений)	463655.60	2170520.25	-	0.10	0.10	-	-

Описание местоположения объекта недвижимости

1. Описание местоположения здания, сооружения, объекта незавершенного строительства в границах земельного участка

1.1. Сведения о характерных точках контура объекта недвижимости

Система координат: МСК-50, зона 2

Зона № 2

Номер контура	Тип контура	Номера характерных точек контура	Метод определения координат	Координаты, м		R, м	Формулы, примененные для расчета средней квадратической погрешности определения координат характерных точек контура (M _t), м	Средняя квадратическая погрешность определения координат характерных точек контура (M _t), м	Глубина, высота расположения точки, м	
				X	Y				H ₁	H ₂
1	2	3	4	5	6	7	8	9	10	11
	(2)									
(2)	Наземный	489	Метод спутниковых геодезических измерений (определений)	463695.81	2170476.50	-	0.10	0.10	-	-
(2)	Наземный	490	Метод спутниковых геодезических измерений (определений)	463694.73	2170476.06	-	0.10	0.10	-	-
(2)	Наземный	491	Метод спутниковых геодезических измерений (определений)	463694.81	2170475.85	-	0.10	0.10	-	-
(2)	Наземный	492	Метод спутниковых геодезических измерений (определений)	463693.17	2170475.20	-	0.10	0.10	-	-
(2)	Наземный	493	Метод спутниковых геодезических измерений (определений)	463692.48	2170474.92	-	0.10	0.10	-	-

Описание местоположения объекта недвижимости

1. Описание местоположения здания, сооружения, объекта незавершенного строительства в границах земельного участка

1.1. Сведения о характерных точках контура объекта недвижимости

Система координат: МСК-50, зона 2

Зона № 2

Номер контура	Тип контура	Номера характерных точек контура	Метод определения координат	Координаты, м		R, м	Формулы, примененные для расчета средней квадратической погрешности определения координат характерных точек контура (M _t), м	Средняя квадратическая погрешность определения координат характерных точек контура (M _t), м	Глубина, высота расположения точки, м	
				X	Y				H ₁	H ₂
1	2	3	4	5	6	7	8	9	10	11
(2)	Наземный	494	Метод спутниковых геодезических измерений (определений)	463692.53	2170474.80	-	0.10	0.10	-	-
(2)	Наземный	495	Метод спутниковых геодезических измерений (определений)	463692.10	2170474.63	-	0.10	0.10	-	-
(2)	Наземный	496	Метод спутниковых геодезических измерений (определений)	463691.75	2170474.49	-	0.10	0.10	-	-
(2)	Наземный	497	Метод спутниковых геодезических измерений (определений)	463690.67	2170474.06	-	0.10	0.10	-	-
(2)	Наземный	498	Метод спутниковых геодезических измерений (определений)	463689.83	2170473.72	-	0.10	0.10	-	-
(2)	Наземный	499	Метод спутниковых геодезических измерений (определений)	463689.47	2170474.62	-	0.10	0.10	-	-

Описание местоположения объекта недвижимости

1. Описание местоположения здания, сооружения, объекта незавершенного строительства в границах земельного участка

1.1. Сведения о характерных точках контура объекта недвижимости

Система координат: МСК-50, зона 2

Зона № 2

Номер контура	Тип контура	Номера характерных точек контура	Метод определения координат	Координаты, м		R, м	Формулы, примененные для расчета средней квадратической погрешности определения координат характерных точек контура (M _t), м	Средняя квадратическая погрешность определения координат характерных точек контура (M _t), м	Глубина, высота расположения точки, м	
				X	Y				H ₁	H ₂
1	2	3	4	5	6	7	8	9	10	11
(2)	Наземный	500	Метод спутниковых геодезических измерений (определений)	463688.29	2170477.56	-	0.10	0.10	-	-
(2)	Наземный	501	Метод спутниковых геодезических измерений (определений)	463686.64	2170476.90	-	0.10	0.10	-	-
(2)	Наземный	502	Метод спутниковых геодезических измерений (определений)	463686.44	2170477.84	-	0.10	0.10	-	-
(2)	Наземный	503	Метод спутниковых геодезических измерений (определений)	463686.43	2170477.89	-	0.10	0.10	-	-
(2)	Наземный	405	Метод спутниковых геодезических измерений (определений)	463686.42	2170477.95	-	0.10	0.10	-	-
(2)	Наземный	406	Метод спутниковых геодезических измерений (определений)	463686.81	2170478.03	-	0.10	0.10	-	-

Описание местоположения объекта недвижимости

1. Описание местоположения здания, сооружения, объекта незавершенного строительства в границах земельного участка

1.1. Сведения о характерных точках контура объекта недвижимости

Система координат: МСК-50, зона 2

Зона № 2

Номер контура	Тип контура	Номера характерных точек контура	Метод определения координат	Координаты, м		R, м	Формулы, примененные для расчета средней квадратической погрешности определения координат характерных точек контура (M _t), м	Средняя квадратическая погрешность определения координат характерных точек контура (M _t), м	Глубина, высота расположения точки, м	
				X	Y				H ₁	H ₂
1	2	3	4	5	6	7	8	9	10	11
(2)	Наземный	407	Метод спутниковых геодезических измерений (определений)	463687.04	2170478.08	-	0.10	0.10	-	-
(2)	Наземный	408	Метод спутниковых геодезических измерений (определений)	463690.27	2170478.76	-	0.10	0.10	-	-
(2)	Наземный	409	Метод спутниковых геодезических измерений (определений)	463690.23	2170478.95	-	0.10	0.10	-	-
(2)	Наземный	410	Метод спутниковых геодезических измерений (определений)	463691.35	2170479.19	-	0.10	0.10	-	-
(2)	Наземный	411	Метод спутниковых геодезических измерений (определений)	463691.09	2170480.46	-	0.10	0.10	-	-
(2)	Наземный	412	Метод спутниковых геодезических измерений (определений)	463689.96	2170480.23	-	0.10	0.10	-	-

Описание местоположения объекта недвижимости

1. Описание местоположения здания, сооружения, объекта незавершенного строительства в границах земельного участка

1.1. Сведения о характерных точках контура объекта недвижимости

Система координат: МСК-50, зона 2

Зона № 2

Номер контура	Тип контура	Номера характерных точек контура	Метод определения координат	Координаты, м		R, м	Формулы, примененные для расчета средней квадратической погрешности определения координат характерных точек контура (M _t), м	Средняя квадратическая погрешность определения координат характерных точек контура (M _t), м	Глубина, высота расположения точки, м	
				X	Y				H ₁	H ₂
1	2	3	4	5	6	7	8	9	10	11
(2)	Наземный	413	Метод спутниковых геодезических измерений (определений)	463689.92	2170480.42	-	0.10	0.10	-	-
(2)	Наземный	414	Метод спутниковых геодезических измерений (определений)	463686.70	2170479.75	-	0.10	0.10	-	-
(2)	Наземный	415	Метод спутниковых геодезических измерений (определений)	463686.46	2170479.70	-	0.10	0.10	-	-
(2)	Наземный	416	Метод спутниковых геодезических измерений (определений)	463686.07	2170479.62	-	0.10	0.10	-	-
(2)	Наземный	504	Метод спутниковых геодезических измерений (определений)	463686.06	2170479.68	-	0.10	0.10	-	-
(2)	Наземный	505	Метод спутниковых геодезических измерений (определений)	463686.05	2170479.72	-	0.10	0.10	-	-

Описание местоположения объекта недвижимости

1. Описание местоположения здания, сооружения, объекта незавершенного строительства в границах земельного участка

1.1. Сведения о характерных точках контура объекта недвижимости

Система координат: МСК-50, зона 2

Зона № 2

Номер контура	Тип контура	Номера характерных точек контура	Метод определения координат	Координаты, м		R, м	Формулы, примененные для расчета средней квадратической погрешности определения координат характерных точек контура (M _t), м	Средняя квадратическая погрешность определения координат характерных точек контура (M _t), м	Глубина, высота расположения точки, м	
				X	Y				H ₁	H ₂
1	2	3	4	5	6	7	8	9	10	11
(2)	Наземный	506	Метод спутниковых геодезических измерений (определений)	463685.75	2170481.16	-	0.10	0.10	-	-
(2)	Наземный	507	Метод спутниковых геодезических измерений (определений)	463685.74	2170481.21	-	0.10	0.10	-	-
(2)	Наземный	421	Метод спутниковых геодезических измерений (определений)	463685.73	2170481.27	-	0.10	0.10	-	-
(2)	Наземный	422	Метод спутниковых геодезических измерений (определений)	463686.12	2170481.35	-	0.10	0.10	-	-
(2)	Наземный	423	Метод спутниковых геодезических измерений (определений)	463686.35	2170481.40	-	0.10	0.10	-	-
(2)	Наземный	424	Метод спутниковых геодезических измерений (определений)	463689.57	2170482.08	-	0.10	0.10	-	-

Описание местоположения объекта недвижимости

1. Описание местоположения здания, сооружения, объекта незавершенного строительства в границах земельного участка

1.1. Сведения о характерных точках контура объекта недвижимости

Система координат: МСК-50, зона 2

Зона № 2

Номер контура	Тип контура	Номера характерных точек контура	Метод определения координат	Координаты, м		R, м	Формулы, примененные для расчета средней квадратической погрешности определения координат характерных точек контура (M _t), м	Средняя квадратическая погрешность определения координат характерных точек контура (M _t), м	Глубина, высота расположения точки, м	
				X	Y				H ₁	H ₂
1	2	3	4	5	6	7	8	9	10	11
(2)	Наземный	425	Метод спутниковых геодезических измерений (определений)	463689.53	2170482.27	-	0.10	0.10	-	-
(2)	Наземный	426	Метод спутниковых геодезических измерений (определений)	463690.66	2170482.51	-	0.10	0.10	-	-
(2)	Наземный	427	Метод спутниковых геодезических измерений (определений)	463690.39	2170483.78	-	0.10	0.10	-	-
(2)	Наземный	428	Метод спутниковых геодезических измерений (определений)	463689.27	2170483.54	-	0.10	0.10	-	-
(2)	Наземный	429	Метод спутниковых геодезических измерений (определений)	463689.23	2170483.74	-	0.10	0.10	-	-
(2)	Наземный	430	Метод спутниковых геодезических измерений (определений)	463686.00	2170483.07	-	0.10	0.10	-	-

Описание местоположения объекта недвижимости

1. Описание местоположения здания, сооружения, объекта незавершенного строительства в границах земельного участка

1.1. Сведения о характерных точках контура объекта недвижимости

Система координат: МСК-50, зона 2

Зона № 2

Номер контура	Тип контура	Номера характерных точек контура	Метод определения координат	Координаты, м		R, м	Формулы, примененные для расчета средней квадратической погрешности определения координат характерных точек контура (M _t), м	Средняя квадратическая погрешность определения координат характерных точек контура (M _t), м	Глубина, высота расположения точки, м	
				X	Y				H ₁	H ₂
1	2	3	4	5	6	7	8	9	10	11
(2)	Наземный	431	Метод спутниковых геодезических измерений (определений)	463685.77	2170483.02	-	0.10	0.10	-	-
(2)	Наземный	432	Метод спутниковых геодезических измерений (определений)	463685.38	2170482.94	-	0.10	0.10	-	-
(2)	Наземный	508	Метод спутниковых геодезических измерений (определений)	463685.37	2170482.99	-	0.10	0.10	-	-
(2)	Наземный	509	Метод спутниковых геодезических измерений (определений)	463685.36	2170483.01	-	0.10	0.10	-	-
(2)	Наземный	510	Метод спутниковых геодезических измерений (определений)	463685.16	2170483.99	-	0.10	0.10	-	-
(2)	Наземный	511	Метод спутниковых геодезических измерений (определений)	463686.84	2170484.04	-	0.10	0.10	-	-

Описание местоположения объекта недвижимости

1. Описание местоположения здания, сооружения, объекта незавершенного строительства в границах земельного участка

1.1. Сведения о характерных точках контура объекта недвижимости

Система координат: МСК-50, зона 2

Зона № 2

Номер контура	Тип контура	Номера характерных точек контура	Метод определения координат	Координаты, м		R, м	Формулы, примененные для расчета средней квадратической погрешности определения координат характерных точек контура (M _t), м	Средняя квадратическая погрешность определения координат характерных точек контура (M _t), м	Глубина, высота расположения точки, м	
				X	Y				H 1	H 2
1	2	3	4	5	6	7	8	9	10	11
(2)	Наземный	512	Метод спутниковых геодезических измерений (определений)	463686.74	2170487.24	-	0.10	0.10	-	-
(2)	Наземный	513	Метод спутниковых геодезических измерений (определений)	463686.71	2170488.17	-	0.10	0.10	-	-
(2)	Наземный	514	Метод спутниковых геодезических измерений (определений)	463687.72	2170488.20	-	0.10	0.10	-	-
(2)	Наземный	515	Метод спутниковых геодезических измерений (определений)	463688.88	2170488.24	-	0.10	0.10	-	-
(2)	Наземный	516	Метод спутниковых геодезических измерений (определений)	463689.26	2170488.25	-	0.10	0.10	-	-
(2)	Наземный	517	Метод спутниковых геодезических измерений (определений)	463689.72	2170488.27	-	0.10	0.10	-	-

Описание местоположения объекта недвижимости

1. Описание местоположения здания, сооружения, объекта незавершенного строительства в границах земельного участка

1.1. Сведения о характерных точках контура объекта недвижимости

Система координат: МСК-50, зона 2

Зона № 2

Номер контура	Тип контура	Номера характерных точек контура	Метод определения координат	Координаты, м		R, м	Формулы, примененные для расчета средней квадратической погрешности определения координат характерных точек контура (M _t), м	Средняя квадратическая погрешность определения координат характерных точек контура (M _t), м	Глубина, высота расположения точки, м	
				X	Y				H ₁	H ₂
1	2	3	4	5	6	7	8	9	10	11
(2)	Наземный	518	Метод спутниковых геодезических измерений (определений)	463689.73	2170488.18	-	0.10	0.10	-	-
(2)	Наземный	519	Метод спутниковых геодезических измерений (определений)	463690.43	2170488.20	-	0.10	0.10	-	-
(2)	Наземный	520	Метод спутниковых геодезических измерений (определений)	463690.44	2170488.10	-	0.10	0.10	-	-
(2)	Наземный	521	Метод спутниковых геодезических измерений (определений)	463689.67	2170488.07	-	0.10	0.10	-	-
(2)	Наземный	522	Метод спутниковых геодезических измерений (определений)	463689.70	2170487.34	-	0.10	0.10	-	-
(2)	Наземный	523	Метод спутниковых геодезических измерений (определений)	463690.46	2170487.36	-	0.10	0.10	-	-

Описание местоположения объекта недвижимости

1. Описание местоположения здания, сооружения, объекта незавершенного строительства в границах земельного участка

1.1. Сведения о характерных точках контура объекта недвижимости

Система координат: МСК-50, зона 2

Зона № 2

Номер контура	Тип контура	Номера характерных точек контура	Метод определения координат	Координаты, м		R, м	Формулы, примененные для расчета средней квадратической погрешности определения координат характерных точек контура (M _t), м	Средняя квадратическая погрешность определения координат характерных точек контура (M _t), м	Глубина, высота расположения точки, м	
				X	Y				H 1	H 2
1	2	3	4	5	6	7	8	9	10	11
(2)	Наземный	524	Метод спутниковых геодезических измерений (определений)	463690.44	2170487.94	-	0.10	0.10	-	-
(2)	Наземный	525	Метод спутниковых геодезических измерений (определений)	463693.43	2170488.03	-	0.10	0.10	-	-
(2)	Наземный	526	Метод спутниковых геодезических измерений (определений)	463693.16	2170496.39	-	0.10	0.10	-	-
(2)	Наземный	527	Метод спутниковых геодезических измерений (определений)	463691.99	2170496.35	-	0.10	0.10	-	-
(2)	Наземный	528	Метод спутниковых геодезических измерений (определений)	463692.00	2170496.08	-	0.10	0.10	-	-
(2)	Наземный	529	Метод спутниковых геодезических измерений (определений)	463690.19	2170496.02	-	0.10	0.10	-	-

Описание местоположения объекта недвижимости

1. Описание местоположения здания, сооружения, объекта незавершенного строительства в границах земельного участка

1.1. Сведения о характерных точках контура объекта недвижимости

Система координат: МСК-50, зона 2

Зона № 2

Номер контура	Тип контура	Номера характерных точек контура	Метод определения координат	Координаты, м		R, м	Формулы, примененные для расчета средней квадратической погрешности определения координат характерных точек контура (M _t), м	Средняя квадратическая погрешность определения координат характерных точек контура (M _t), м	Глубина, высота расположения точки, м	
				X	Y				H ₁	H ₂
1	2	3	4	5	6	7	8	9	10	11
(2)	Наземный	530	Метод спутниковых геодезических измерений (определений)	463689.48	2170496.00	-	0.10	0.10	-	-
(2)	Наземный	531	Метод спутниковых геодезических измерений (определений)	463689.48	2170496.09	-	0.10	0.10	-	-
(2)	Наземный	532	Метод спутниковых геодезических измерений (определений)	463690.18	2170496.11	-	0.10	0.10	-	-
(2)	Наземный	533	Метод спутниковых геодезических измерений (определений)	463690.16	2170496.86	-	0.10	0.10	-	-
(2)	Наземный	534	Метод спутниковых геодезических измерений (определений)	463689.45	2170496.84	-	0.10	0.10	-	-
(2)	Наземный	535	Метод спутниковых геодезических измерений (определений)	463689.42	2170498.01	-	0.10	0.10	-	-

Описание местоположения объекта недвижимости

1. Описание местоположения здания, сооружения, объекта незавершенного строительства в границах земельного участка

1.1. Сведения о характерных точках контура объекта недвижимости

Система координат: МСК-50, зона 2

Зона № 2

Номер контура	Тип контура	Номера характерных точек контура	Метод определения координат	Координаты, м		R, м	Формулы, примененные для расчета средней квадратической погрешности определения координат характерных точек контура (M _t), м	Средняя квадратическая погрешность определения координат характерных точек контура (M _t), м	Глубина, высота расположения точки, м	
				X	Y				H ₁	H ₂
1	2	3	4	5	6	7	8	9	10	11
(2)	Наземный	536	Метод спутниковых геодезических измерений (определений)	463687.77	2170497.96	-	0.10	0.10	-	-
(2)	Наземный	537	Метод спутниковых геодезических измерений (определений)	463687.81	2170496.79	-	0.10	0.10	-	-
(2)	Наземный	538	Метод спутниковых геодезических измерений (определений)	463687.10	2170496.77	-	0.10	0.10	-	-
(2)	Наземный	539	Метод спутниковых геодезических измерений (определений)	463687.13	2170496.02	-	0.10	0.10	-	-
(2)	Наземный	540	Метод спутниковых геодезических измерений (определений)	463687.88	2170496.04	-	0.10	0.10	-	-
(2)	Наземный	541	Метод спутниковых геодезических измерений (определений)	463687.88	2170495.86	-	0.10	0.10	-	-

Описание местоположения объекта недвижимости

1. Описание местоположения здания, сооружения, объекта незавершенного строительства в границах земельного участка

1.1. Сведения о характерных точках контура объекта недвижимости

Система координат: МСК-50, зона 2

Зона № 2

Номер контура	Тип контура	Номера характерных точек контура	Метод определения координат	Координаты, м		R, м	Формулы, примененные для расчета средней квадратической погрешности определения координат характерных точек контура (M _t), м	Средняя квадратическая погрешность определения координат характерных точек контура (M _t), м	Глубина, высота расположения точки, м	
				X	Y				H 1	H 2
1	2	3	4	5	6	7	8	9	10	11
(2)	Наземный	542	Метод спутниковых геодезических измерений (определений)	463687.48	2170495.85	-	0.10	0.10	-	-
(2)	Наземный	543	Метод спутниковых геодезических измерений (определений)	463686.57	2170495.82	-	0.10	0.10	-	-
(2)	Наземный	544	Метод спутниковых геодезических измерений (определений)	463686.54	2170496.75	-	0.10	0.10	-	-
(2)	Наземный	545	Метод спутниковых геодезических измерений (определений)	463686.44	2170499.94	-	0.10	0.10	-	-
(2)	Наземный	546	Метод спутниковых геодезических измерений (определений)	463686.19	2170499.93	-	0.10	0.10	-	-
(2)	Наземный	547	Метод спутниковых геодезических измерений (определений)	463684.91	2170499.89	-	0.10	0.10	-	-

Описание местоположения объекта недвижимости

1. Описание местоположения здания, сооружения, объекта незавершенного строительства в границах земельного участка

1.1. Сведения о характерных точках контура объекта недвижимости

Система координат: МСК-50, зона 2

Зона № 2

Номер контура	Тип контура	Номера характерных точек контура	Метод определения координат	Координаты, м		R, м	Формулы, примененные для расчета средней квадратической погрешности определения координат характерных точек контура (M _t), м	Средняя квадратическая погрешность определения координат характерных точек контура (M _t), м	Глубина, высота расположения точки, м	
				X	Y				H ₁	H ₂
1	2	3	4	5	6	7	8	9	10	11
(2)	Наземный	548	Метод спутниковых геодезических измерений (определений)	463684.93	2170500.02	-	0.10	0.10	-	-
(2)	Наземный	549	Метод спутниковых геодезических измерений (определений)	463685.00	2170500.54	-	0.10	0.10	-	-
(2)	Наземный	550	Метод спутниковых геодезических измерений (определений)	463684.75	2170500.57	-	0.10	0.10	-	-
(2)	Наземный	551	Метод спутниковых геодезических измерений (определений)	463684.79	2170500.84	-	0.10	0.10	-	-
(2)	Наземный	552	Метод спутниковых геодезических измерений (определений)	463684.80	2170500.89	-	0.10	0.10	-	-
(2)	Наземный	553	Метод спутниковых геодезических измерений (определений)	463685.06	2170502.68	-	0.10	0.10	-	-

Описание местоположения объекта недвижимости

1. Описание местоположения здания, сооружения, объекта незавершенного строительства в границах земельного участка

1.1. Сведения о характерных точках контура объекта недвижимости

Система координат: МСК-50, зона 2

Зона № 2

Номер контура	Тип контура	Номера характерных точек контура	Метод определения координат	Координаты, м		R, м	Формулы, примененные для расчета средней квадратической погрешности определения координат характерных точек контура (M _t), м	Средняя квадратическая погрешность определения координат характерных точек контура (M _t), м	Глубина, высота расположения точки, м	
				X	Y				H 1	H 2
1	2	3	4	5	6	7	8	9	10	11
(2)	Наземный	554	Метод спутниковых геодезических измерений (определений)	463685.06	2170502.72	-	0.10	0.10	-	-
(2)	Наземный	555	Метод спутниковых геодезических измерений (определений)	463685.09	2170502.88	-	0.10	0.10	-	-
(2)	Наземный	556	Метод спутниковых геодезических измерений (определений)	463685.33	2170502.84	-	0.10	0.10	-	-
(2)	Наземный	557	Метод спутниковых геодезических измерений (определений)	463685.44	2170503.58	-	0.10	0.10	-	-
(2)	Наземный	558	Метод спутниковых геодезических измерений (определений)	463685.19	2170503.62	-	0.10	0.10	-	-
(2)	Наземный	559	Метод спутниковых геодезических измерений (определений)	463685.22	2170503.80	-	0.10	0.10	-	-

Описание местоположения объекта недвижимости

1. Описание местоположения здания, сооружения, объекта незавершенного строительства в границах земельного участка

1.1. Сведения о характерных точках контура объекта недвижимости

Система координат: МСК-50, зона 2

Зона № 2

Номер контура	Тип контура	Номера характерных точек контура	Метод определения координат	Координаты, м		R, м	Формулы, примененные для расчета средней квадратической погрешности определения координат характерных точек контура (M _t), м	Средняя квадратическая погрешность определения координат характерных точек контура (M _t), м	Глубина, высота расположения точки, м	
				X	Y				H ₁	H ₂
1	2	3	4	5	6	7	8	9	10	11
(2)	Наземный	560	Метод спутниковых геодезических измерений (определений)	463685.23	2170503.85	-	0.10	0.10	-	-
(2)	Наземный	561	Метод спутниковых геодезических измерений (определений)	463685.48	2170505.63	-	0.10	0.10	-	-
(2)	Наземный	562	Метод спутниковых геодезических измерений (определений)	463685.49	2170505.68	-	0.10	0.10	-	-
(2)	Наземный	563	Метод спутниковых геодезических измерений (определений)	463685.59	2170506.36	-	0.10	0.10	-	-
(2)	Наземный	564	Метод спутниковых геодезических измерений (определений)	463685.83	2170506.32	-	0.10	0.10	-	-
(2)	Наземный	565	Метод спутниковых геодезических измерений (определений)	463685.87	2170506.57	-	0.10	0.10	-	-

Описание местоположения объекта недвижимости

1. Описание местоположения здания, сооружения, объекта незавершенного строительства в границах земельного участка

1.1. Сведения о характерных точках контура объекта недвижимости

Система координат: МСК-50, зона 2

Зона № 2

Номер контура	Тип контура	Номера характерных точек контура	Метод определения координат	Координаты, м		R, м	Формулы, примененные для расчета средней квадратической погрешности определения координат характерных точек контура (M _t), м	Средняя квадратическая погрешность определения координат характерных точек контура (M _t), м	Глубина, высота расположения точки, м	
				X	Y				H ₁	H ₂
1	2	3	4	5	6	7	8	9	10	11
(2)	Наземный	566	Метод спутниковых геодезических измерений (определений)	463685.94	2170507.07	-	0.10	0.10	-	-
(2)	Наземный	567	Метод спутниковых геодезических измерений (определений)	463685.69	2170507.10	-	0.10	0.10	-	-
(2)	Наземный	568	Метод спутниковых геодезических измерений (определений)	463685.76	2170507.57	-	0.10	0.10	-	-
(2)	Наземный	569	Метод спутниковых геодезических измерений (определений)	463685.50	2170507.61	-	0.10	0.10	-	-
(2)	Наземный	570	Метод спутниковых геодезических измерений (определений)	463685.75	2170509.32	-	0.10	0.10	-	-
(2)	Наземный	571	Метод спутниковых геодезических измерений (определений)	463686.02	2170509.28	-	0.10	0.10	-	-

Описание местоположения объекта недвижимости

1. Описание местоположения здания, сооружения, объекта незавершенного строительства в границах земельного участка

1.1. Сведения о характерных точках контура объекта недвижимости

Система координат: МСК-50, зона 2

Зона № 2

Номер контура	Тип контура	Номера характерных точек контура	Метод определения координат	Координаты, м		R, м	Формулы, примененные для расчета средней квадратической погрешности определения координат характерных точек контура (M _t), м	Средняя квадратическая погрешность определения координат характерных точек контура (M _t), м	Глубина, высота расположения точки, м	
				X	Y				H ₁	H ₂
1	2	3	4	5	6	7	8	9	10	11
(2)	Наземный	572	Метод спутниковых геодезических измерений (определений)	463686.23	2170510.76	-	0.10	0.10	-	-
(2)	Наземный	573	Метод спутниковых геодезических измерений (определений)	463687.16	2170510.62	-	0.10	0.10	-	-
(2)	Наземный	574	Метод спутниковых геодезических измерений (определений)	463686.86	2170508.54	-	0.10	0.10	-	-
(2)	Наземный	575	Метод спутниковых геодезических измерений (определений)	463687.59	2170508.44	-	0.10	0.10	-	-
(2)	Наземный	576	Метод спутниковых геодезических измерений (определений)	463688.44	2170508.32	-	0.10	0.10	-	-
(2)	Наземный	577	Метод спутниковых геодезических измерений (определений)	463688.57	2170509.27	-	0.10	0.10	-	-

Описание местоположения объекта недвижимости

1. Описание местоположения здания, сооружения, объекта незавершенного строительства в границах земельного участка

1.1. Сведения о характерных точках контура объекта недвижимости

Система координат: МСК-50, зона 2

Зона № 2

Номер контура	Тип контура	Номера характерных точек контура	Метод определения координат	Координаты, м		R, м	Формулы, примененные для расчета средней квадратической погрешности определения координат характерных точек контура (M _t), м	Средняя квадратическая погрешность определения координат характерных точек контура (M _t), м	Глубина, высота расположения точки, м	
				X	Y				H ₁	H ₂
1	2	3	4	5	6	7	8	9	10	11
(2)	Наземный	578	Метод спутниковых геодезических измерений (определений)	463689.31	2170509.16	-	0.10	0.10	-	-
(2)	Наземный	579	Метод спутниковых геодезических измерений (определений)	463689.42	2170509.90	-	0.10	0.10	-	-
(2)	Наземный	580	Метод спутниковых геодезических измерений (определений)	463691.75	2170509.57	-	0.10	0.10	-	-
(2)	Наземный	581	Метод спутниковых геодезических измерений (определений)	463692.95	2170517.92	-	0.10	0.10	-	-
(2)	Наземный	582	Метод спутниковых геодезических измерений (определений)	463691.79	2170518.09	-	0.10	0.10	-	-
(2)	Наземный	583	Метод спутниковых геодезических измерений (определений)	463691.76	2170517.89	-	0.10	0.10	-	-

Описание местоположения объекта недвижимости

1. Описание местоположения здания, сооружения, объекта незавершенного строительства в границах земельного участка

1.1. Сведения о характерных точках контура объекта недвижимости

Система координат: МСК-50, зона 2

Зона № 2

Номер контура	Тип контура	Номера характерных точек контура	Метод определения координат	Координаты, м		R, м	Формулы, примененные для расчета средней квадратической погрешности определения координат характерных точек контура (M _t), м	Средняя квадратическая погрешность определения координат характерных точек контура (M _t), м	Глубина, высота расположения точки, м	
				X	Y				H ₁	H ₂
1	2	3	4	5	6	7	8	9	10	11
(2)	Наземный	584	Метод спутниковых геодезических измерений (определений)	463690.59	2170518.06	-	0.10	0.10	-	-
(2)	Наземный	585	Метод спутниковых геодезических измерений (определений)	463689.66	2170518.20	-	0.10	0.10	-	-
(2)	Наземный	586	Метод спутниковых геодезических измерений (определений)	463689.73	2170518.73	-	0.10	0.10	-	-
(2)	Наземный	587	Метод спутниковых геодезических измерений (определений)	463689.74	2170518.78	-	0.10	0.10	-	-
(2)	Наземный	588	Метод спутниковых геодезических измерений (определений)	463689.74	2170518.82	-	0.10	0.10	-	-
(2)	Наземный	589	Метод спутниковых геодезических измерений (определений)	463689.97	2170520.36	-	0.10	0.10	-	-

Описание местоположения объекта недвижимости

1. Описание местоположения здания, сооружения, объекта незавершенного строительства в границах земельного участка

1.1. Сведения о характерных точках контура объекта недвижимости

Система координат: МСК-50, зона 2

Зона № 2

Номер контура	Тип контура	Номера характерных точек контура	Метод определения координат	Координаты, м		R, м	Формулы, примененные для расчета средней квадратической погрешности определения координат характерных точек контура (M _t), м	Средняя квадратическая погрешность определения координат характерных точек контура (M _t), м	Глубина, высота расположения точки, м	
				X	Y				H ₁	H ₂
1	2	3	4	5	6	7	8	9	10	11
(2)	Наземный	590	Метод спутниковых геодезических измерений (определений)	463690.42	2170520.30	-	0.10	0.10	-	-
(2)	Наземный	591	Метод спутниковых геодезических измерений (определений)	463690.45	2170520.50	-	0.10	0.10	-	-
(2)	Наземный	592	Метод спутниковых геодезических измерений (определений)	463690.46	2170520.55	-	0.10	0.10	-	-
(2)	Наземный	593	Метод спутниковых геодезических измерений (определений)	463690.53	2170521.04	-	0.10	0.10	-	-
(2)	Наземный	594	Метод спутниковых геодезических измерений (определений)	463690.07	2170521.11	-	0.10	0.10	-	-
(2)	Наземный	595	Метод спутниковых геодезических измерений (определений)	463690.10	2170521.30	-	0.10	0.10	-	-

Описание местоположения объекта недвижимости

1. Описание местоположения здания, сооружения, объекта незавершенного строительства в границах земельного участка

1.1. Сведения о характерных точках контура объекта недвижимости

Система координат: МСК-50, зона 2

Зона № 2

Номер контура	Тип контура	Номера характерных точек контура	Метод определения координат	Координаты, м		R, м	Формулы, примененные для расчета средней квадратической погрешности определения координат характерных точек контура (M _t), м	Средняя квадратическая погрешность определения координат характерных точек контура (M _t), м	Глубина, высота расположения точки, м	
				X	Y				H ₁	H ₂
1	2	3	4	5	6	7	8	9	10	11
(2)	Наземный	596	Метод спутниковых геодезических измерений (определений)	463690.11	2170521.35	-	0.10	0.10	-	-
(2)	Наземный	597	Метод спутниковых геодезических измерений (определений)	463690.37	2170523.13	-	0.10	0.10	-	-
(2)	Наземный	598	Метод спутниковых геодезических измерений (определений)	463690.37	2170523.18	-	0.10	0.10	-	-
(2)	Наземный	599	Метод спутниковых геодезических измерений (определений)	463690.40	2170523.34	-	0.10	0.10	-	-
(2)	Наземный	600	Метод спутниковых геодезических измерений (определений)	463690.85	2170523.27	-	0.10	0.10	-	-
(2)	Наземный	601	Метод спутниковых геодезических измерений (определений)	463690.96	2170524.01	-	0.10	0.10	-	-

Описание местоположения объекта недвижимости

1. Описание местоположения здания, сооружения, объекта незавершенного строительства в границах земельного участка

1.1. Сведения о характерных точках контура объекта недвижимости

Система координат: МСК-50, зона 2

Зона № 2

Номер контура	Тип контура	Номера характерных точек контура	Метод определения координат	Координаты, м		R, м	Формулы, примененные для расчета средней квадратической погрешности определения координат характерных точек контура (M _t), м	Средняя квадратическая погрешность определения координат характерных точек контура (M _t), м	Глубина, высота расположения точки, м	
				X	Y				H ₁	H ₂
1	2	3	4	5	6	7	8	9	10	11
(2)	Наземный	602	Метод спутниковых геодезических измерений (определений)	463690.50	2170524.08	-	0.10	0.10	-	-
(2)	Наземный	603	Метод спутниковых геодезических измерений (определений)	463690.63	2170524.96	-	0.10	0.10	-	-
(2)	Наземный	604	Метод спутниковых геодезических измерений (определений)	463691.08	2170524.89	-	0.10	0.10	-	-
(2)	Наземный	605	Метод спутниковых геодезических измерений (определений)	463691.19	2170525.63	-	0.10	0.10	-	-
(2)	Наземный	606	Метод спутниковых геодезических измерений (определений)	463691.59	2170525.58	-	0.10	0.10	-	-
(2)	Наземный	607	Метод спутниковых геодезических измерений (определений)	463691.80	2170527.05	-	0.10	0.10	-	-

Описание местоположения объекта недвижимости

1. Описание местоположения здания, сооружения, объекта незавершенного строительства в границах земельного участка

1.1. Сведения о характерных точках контура объекта недвижимости

Система координат: МСК-50, зона 2

Зона № 2

Номер контура	Тип контура	Номера характерных точек контура	Метод определения координат	Координаты, м		R, м	Формулы, примененные для расчета средней квадратической погрешности определения координат характерных точек контура (M _t), м	Средняя квадратическая погрешность определения координат характерных точек контура (M _t), м	Глубина, высота расположения точки, м	
				X	Y				H ₁	H ₂
1	2	3	4	5	6	7	8	9	10	11
(2)	Наземный	608	Метод спутниковых геодезических измерений (определений)	463687.30	2170527.70	-	0.10	0.10	-	-
(2)	Наземный	609	Метод спутниковых геодезических измерений (определений)	463687.09	2170526.24	-	0.10	0.10	-	-
(2)	Наземный	610	Метод спутниковых геодезических измерений (определений)	463686.34	2170526.35	-	0.10	0.10	-	-
(2)	Наземный	611	Метод спутниковых геодезических измерений (определений)	463686.31	2170526.10	-	0.10	0.10	-	-
(2)	Наземный	465	Метод спутниковых геодезических измерений (определений)	463686.11	2170526.13	-	0.10	0.10	-	-
(2)	Наземный	466	Метод спутниковых геодезических измерений (определений)	463686.25	2170527.10	-	0.10	0.10	-	-

Описание местоположения объекта недвижимости

1. Описание местоположения здания, сооружения, объекта незавершенного строительства в границах земельного участка

1.1. Сведения о характерных точках контура объекта недвижимости

Система координат: МСК-50, зона 2

Зона № 2

Номер контура	Тип контура	Номера характерных точек контура	Метод определения координат	Координаты, м		R, м	Формулы, примененные для расчета средней квадратической погрешности определения координат характерных точек контура (M _t), м	Средняя квадратическая погрешность определения координат характерных точек контура (M _t), м	Глубина, высота расположения точки, м	
				X	Y				H ₁	H ₂
1	2	3	4	5	6	7	8	9	10	11
(2)	Наземный	467	Метод спутниковых геодезических измерений (определений)	463683.97	2170527.43	-	0.10	0.10	-	-
(2)	Наземный	468	Метод спутниковых геодезических измерений (определений)	463683.93	2170527.09	-	0.10	0.10	-	-
(2)	Наземный	469	Метод спутниковых геодезических измерений (определений)	463683.84	2170526.46	-	0.10	0.10	-	-
(2)	Наземный	612	Метод спутниковых геодезических измерений (определений)	463683.70	2170526.48	-	0.10	0.10	-	-
(2)	Наземный	613	Метод спутниковых геодезических измерений (определений)	463683.74	2170526.73	-	0.10	0.10	-	-
(2)	Наземный	614	Метод спутниковых геодезических измерений (определений)	463683.00	2170526.83	-	0.10	0.10	-	-

Описание местоположения объекта недвижимости

1. Описание местоположения здания, сооружения, объекта незавершенного строительства в границах земельного участка

1.1. Сведения о характерных точках контура объекта недвижимости

Система координат: МСК-50, зона 2

Зона № 2

Номер контура	Тип контура	Номера характерных точек контура	Метод определения координат	Координаты, м		R, м	Формулы, примененные для расчета средней квадратической погрешности определения координат характерных точек контура (M _t), м	Средняя квадратическая погрешность определения координат характерных точек контура (M _t), м	Глубина, высота расположения точки, м	
				X	Y				H ₁	H ₂
1	2	3	4	5	6	7	8	9	10	11
(2)	Наземный	615	Метод спутниковых геодезических измерений (определений)	463682.96	2170526.58	-	0.10	0.10	-	-
(2)	Наземный	616	Метод спутниковых геодезических измерений (определений)	463682.87	2170526.60	-	0.10	0.10	-	-
(2)	Наземный	617	Метод спутниковых геодезических измерений (определений)	463682.82	2170526.61	-	0.10	0.10	-	-
(2)	Наземный	618	Метод спутниковых геодезических измерений (определений)	463681.04	2170526.86	-	0.10	0.10	-	-
(2)	Наземный	619	Метод спутниковых геодезических измерений (определений)	463680.99	2170526.87	-	0.10	0.10	-	-
(2)	Наземный	620	Метод спутниковых геодезических измерений (определений)	463680.48	2170526.94	-	0.10	0.10	-	-

Описание местоположения объекта недвижимости

1. Описание местоположения здания, сооружения, объекта незавершенного строительства в границах земельного участка

1.1. Сведения о характерных точках контура объекта недвижимости

Система координат: МСК-50, зона 2

Зона № 2

Номер контура	Тип контура	Номера характерных точек контура	Метод определения координат	Координаты, м		R, м	Формулы, примененные для расчета средней квадратической погрешности определения координат характерных точек контура (M _t), м	Средняя квадратическая погрешность определения координат характерных точек контура (M _t), м	Глубина, высота расположения точки, м	
				X	Y				H ₁	H ₂
1	2	3	4	5	6	7	8	9	10	11
(2)	Наземный	621	Метод спутниковых геодезических измерений (определений)	463680.51	2170527.19	-	0.10	0.10	-	-
(2)	Наземный	622	Метод спутниковых геодезических измерений (определений)	463679.81	2170527.29	-	0.10	0.10	-	-
(2)	Наземный	623	Метод спутниковых геодезических измерений (определений)	463679.77	2170527.30	-	0.10	0.10	-	-
(2)	Наземный	624	Метод спутниковых геодезических измерений (определений)	463679.74	2170527.05	-	0.10	0.10	-	-
(2)	Наземный	625	Метод спутниковых геодезических измерений (определений)	463677.94	2170527.31	-	0.10	0.10	-	-
(2)	Наземный	626	Метод спутниковых геодезических измерений (определений)	463677.89	2170527.32	-	0.10	0.10	-	-

Описание местоположения объекта недвижимости

1. Описание местоположения здания, сооружения, объекта незавершенного строительства в границах земельного участка

1.1. Сведения о характерных точках контура объекта недвижимости

Система координат: МСК-50, зона 2

Зона № 2

Номер контура	Тип контура	Номера характерных точек контура	Метод определения координат	Координаты, м		R, м	Формулы, примененные для расчета средней квадратической погрешности определения координат характерных точек контура (M _t), м	Средняя квадратическая погрешность определения координат характерных точек контура (M _t), м	Глубина, высота расположения точки, м	
				X	Y				H ₁	H ₂
1	2	3	4	5	6	7	8	9	10	11
(2)	Наземный	627	Метод спутниковых геодезических измерений (определений)	463677.42	2170527.38	-	0.10	0.10	-	-
(2)	Наземный	628	Метод спутниковых геодезических измерений (определений)	463677.65	2170528.99	-	0.10	0.10	-	-
(2)	Наземный	629	Метод спутниковых геодезических измерений (определений)	463678.47	2170528.87	-	0.10	0.10	-	-
(2)	Наземный	630	Метод спутниковых геодезических измерений (определений)	463678.68	2170530.34	-	0.10	0.10	-	-
(2)	Наземный	631	Метод спутниковых геодезических измерений (определений)	463671.85	2170531.33	-	0.10	0.10	-	-
(2)	Наземный	632	Метод спутниковых геодезических измерений (определений)	463671.64	2170529.85	-	0.10	0.10	-	-

Описание местоположения объекта недвижимости

1. Описание местоположения здания, сооружения, объекта незавершенного строительства в границах земельного участка

1.1. Сведения о характерных точках контура объекта недвижимости

Система координат: МСК-50, зона 2

Зона № 2

Номер контура	Тип контура	Номера характерных точек контура	Метод определения координат	Координаты, м		R, м	Формулы, примененные для расчета средней квадратической погрешности определения координат характерных точек контура (M _t), м	Средняя квадратическая погрешность определения координат характерных точек контура (M _t), м	Глубина, высота расположения точки, м	
				X	Y				H ₁	H ₂
1	2	3	4	5	6	7	8	9	10	11
(2)	Наземный	633	Метод спутниковых геодезических измерений (определений)	463672.46	2170529.73	-	0.10	0.10	-	-
(2)	Наземный	478	Метод спутниковых геодезических измерений (определений)	463672.36	2170529.10	-	0.10	0.10	-	-
(2)	Наземный	479	Метод спутниковых геодезических измерений (определений)	463670.08	2170529.43	-	0.10	0.10	-	-
(2)	Наземный	480	Метод спутниковых геодезических измерений (определений)	463669.95	2170528.46	-	0.10	0.10	-	-
(2)	Наземный	634	Метод спутниковых геодезических измерений (определений)	463669.84	2170528.47	-	0.10	0.10	-	-
(2)	Наземный	635	Метод спутниковых геодезических измерений (определений)	463669.88	2170528.72	-	0.10	0.10	-	-

Описание местоположения объекта недвижимости

1. Описание местоположения здания, сооружения, объекта незавершенного строительства в границах земельного участка

1.1. Сведения о характерных точках контура объекта недвижимости

Система координат: МСК-50, зона 2

Зона № 2

Номер контура	Тип контура	Номера характерных точек контура	Метод определения координат	Координаты, м		R, м	Формулы, примененные для расчета средней квадратической погрешности определения координат характерных точек контура (M _t), м	Средняя квадратическая погрешность определения координат характерных точек контура (M _t), м	Глубина, высота расположения точки, м	
				X	Y				H ₁	H ₂
1	2	3	4	5	6	7	8	9	10	11
(2)	Наземный	636	Метод спутниковых геодезических измерений (определений)	463669.14	2170528.83	-	0.10	0.10	-	-
(2)	Наземный	637	Метод спутниковых геодезических измерений (определений)	463669.10	2170528.58	-	0.10	0.10	-	-
(2)	Наземный	638	Метод спутниковых геодезических измерений (определений)	463668.90	2170528.61	-	0.10	0.10	-	-
(2)	Наземный	639	Метод спутниковых геодезических измерений (определений)	463667.11	2170528.87	-	0.10	0.10	-	-
(2)	Наземный	640	Метод спутниковых геодезических измерений (определений)	463666.57	2170528.95	-	0.10	0.10	-	-
(2)	Наземный	641	Метод спутниковых геодезических измерений (определений)	463666.60	2170529.19	-	0.10	0.10	-	-

Описание местоположения объекта недвижимости

1. Описание местоположения здания, сооружения, объекта незавершенного строительства в границах земельного участка

1.1. Сведения о характерных точках контура объекта недвижимости

Система координат: МСК-50, зона 2

Зона № 2

Номер контура	Тип контура	Номера характерных точек контура	Метод определения координат	Координаты, м		R, м	Формулы, примененные для расчета средней квадратической погрешности определения координат характерных точек контура (M _t), м	Средняя квадратическая погрешность определения координат характерных точек контура (M _t), м	Глубина, высота расположения точки, м	
				X	Y				H ₁	H ₂
1	2	3	4	5	6	7	8	9	10	11
(2)	Наземный	642	Метод спутниковых геодезических измерений (определений)	463665.86	2170529.30	-	0.10	0.10	-	-
(2)	Наземный	643	Метод спутниковых геодезических измерений (определений)	463665.82	2170529.05	-	0.10	0.10	-	-
(2)	Наземный	644	Метод спутниковых геодезических измерений (определений)	463663.32	2170529.41	-	0.10	0.10	-	-
(2)	Наземный	645	Метод спутниковых геодезических измерений (определений)	463663.35	2170529.66	-	0.10	0.10	-	-
(2)	Наземный	646	Метод спутниковых геодезических измерений (определений)	463662.61	2170529.77	-	0.10	0.10	-	-
(2)	Наземный	647	Метод спутниковых геодезических измерений (определений)	463662.50	2170529.03	-	0.10	0.10	-	-

Описание местоположения объекта недвижимости

1. Описание местоположения здания, сооружения, объекта незавершенного строительства в границах земельного участка

1.1. Сведения о характерных точках контура объекта недвижимости

Система координат: МСК-50, зона 2

Зона № 2

Номер контура	Тип контура	Номера характерных точек контура	Метод определения координат	Координаты, м		R, м	Формулы, примененные для расчета средней квадратической погрешности определения координат характерных точек контура (M _t), м	Средняя квадратическая погрешность определения координат характерных точек контура (M _t), м	Глубина, высота расположения точки, м	
				X	Y				H ₁	H ₂
1	2	3	4	5	6	7	8	9	10	11
(2)	Наземный	648	Метод спутниковых геодезических измерений (определений)	463662.85	2170528.98	-	0.10	0.10	-	-
(2)	Наземный	649	Метод спутниковых геодезических измерений (определений)	463662.76	2170528.39	-	0.10	0.10	-	-
(2)	Наземный	650	Метод спутниковых геодезических измерений (определений)	463662.69	2170527.91	-	0.10	0.10	-	-
(2)	Наземный	651	Метод спутниковых геодезических измерений (определений)	463662.65	2170527.62	-	0.10	0.10	-	-
(2)	Наземный	652	Метод спутниковых геодезических измерений (определений)	463662.60	2170527.26	-	0.10	0.10	-	-
(2)	Наземный	653	Метод спутниковых геодезических измерений (определений)	463662.40	2170527.29	-	0.10	0.10	-	-

Описание местоположения объекта недвижимости

1. Описание местоположения здания, сооружения, объекта незавершенного строительства в границах земельного участка

1.1. Сведения о характерных точках контура объекта недвижимости

Система координат: МСК-50, зона 2

Зона № 2

Номер контура	Тип контура	Номера характерных точек контура	Метод определения координат	Координаты, м		R, м	Формулы, примененные для расчета средней квадратической погрешности определения координат характерных точек контура (M _t), м	Средняя квадратическая погрешность определения координат характерных точек контура (M _t), м	Глубина, высота расположения точки, м	
				X	Y				H ₁	H ₂
1	2	3	4	5	6	7	8	9	10	11
(2)	Наземный	654	Метод спутниковых геодезических измерений (определений)	463662.38	2170527.11	-	0.10	0.10	-	-
(2)	Наземный	655	Метод спутниковых геодезических измерений (определений)	463662.30	2170526.54	-	0.10	0.10	-	-
(2)	Наземный	656	Метод спутниковых геодезических измерений (определений)	463662.49	2170526.52	-	0.10	0.10	-	-
(2)	Наземный	657	Метод спутниковых геодезических измерений (определений)	463662.27	2170524.96	-	0.10	0.10	-	-
(2)	Наземный	658	Метод спутниковых геодезических измерений (определений)	463662.07	2170524.99	-	0.10	0.10	-	-
(2)	Наземный	659	Метод спутниковых геодезических измерений (определений)	463662.04	2170524.79	-	0.10	0.10	-	-

Описание местоположения объекта недвижимости

1. Описание местоположения здания, сооружения, объекта незавершенного строительства в границах земельного участка

1.1. Сведения о характерных точках контура объекта недвижимости

Система координат: МСК-50, зона 2

Зона № 2

Номер контура	Тип контура	Номера характерных точек контура	Метод определения координат	Координаты, м		R, м	Формулы, примененные для расчета средней квадратической погрешности определения координат характерных точек контура (M _t), м	Средняя квадратическая погрешность определения координат характерных точек контура (M _t), м	Глубина, высота расположения точки, м	
				X	Y				H ₁	H ₂
1	2	3	4	5	6	7	8	9	10	11
(2)	Наземный	660	Метод спутниковых геодезических измерений (определений)	463659.72	2170525.13	-	0.10	0.10	-	-
(2)	Наземный	661	Метод спутниковых геодезических измерений (определений)	463659.75	2170525.33	-	0.10	0.10	-	-
(2)	Наземный	662	Метод спутниковых геодезических измерений (определений)	463659.00	2170525.43	-	0.10	0.10	-	-
(2)	Наземный	663	Метод спутниковых геодезических измерений (определений)	463658.98	2170525.23	-	0.10	0.10	-	-
(2)	Наземный	664	Метод спутниковых геодезических измерений (определений)	463658.06	2170525.37	-	0.10	0.10	-	-
(2)	Наземный	665	Метод спутниковых геодезических измерений (определений)	463656.65	2170525.57	-	0.10	0.10	-	-

Описание местоположения объекта недвижимости

1. Описание местоположения здания, сооружения, объекта незавершенного строительства в границах земельного участка

1.1. Сведения о характерных точках контура объекта недвижимости

Система координат: МСК-50, зона 2

Зона № 2

Номер контура	Тип контура	Номера характерных точек контура	Метод определения координат	Координаты, м		R, м	Формулы, примененные для расчета средней квадратической погрешности определения координат характерных точек контура (M _t), м	Средняя квадратическая погрешность определения координат характерных точек контура (M _t), м	Глубина, высота расположения точки, м	
				X	Y				H ₁	H ₂
1	2	3	4	5	6	7	8	9	10	11
(2)	Наземный	666	Метод спутниковых геодезических измерений (определений)	463656.68	2170525.77	-	0.10	0.10	-	-
(2)	Наземный	667	Метод спутниковых геодезических измерений (определений)	463655.94	2170525.87	-	0.10	0.10	-	-
(2)	Наземный	668	Метод спутниковых геодезических измерений (определений)	463655.83	2170525.13	-	0.10	0.10	-	-
(2)	Наземный	669	Метод спутниковых геодезических измерений (определений)	463656.03	2170525.10	-	0.10	0.10	-	-
(2)	Наземный	670	Метод спутниковых геодезических измерений (определений)	463655.37	2170520.57	-	0.10	0.10	-	-
(2)	Наземный	671	Метод спутниковых геодезических измерений (определений)	463655.17	2170520.59	-	0.10	0.10	-	-

Описание местоположения объекта недвижимости

1. Описание местоположения здания, сооружения, объекта незавершенного строительства в границах земельного участка

1.1. Сведения о характерных точках контура объекта недвижимости

Система координат: МСК-50, зона 2

Зона № 2

Номер контура	Тип контура	Номера характерных точек контура	Метод определения координат	Координаты, м		R, м	Формулы, примененные для расчета средней квадратической погрешности определения координат характерных точек контура (M _t), м	Средняя квадратическая погрешность определения координат характерных точек контура (M _t), м	Глубина, высота расположения точки, м	
				X	Y				H ₁	H ₂
1	2	3	4	5	6	7	8	9	10	11
(2)	Наземный	672	Метод спутниковых геодезических измерений (определений)	463655.07	2170519.85	-	0.10	0.10	-	-
(2)	Наземный	673	Метод спутниковых геодезических измерений (определений)	463655.81	2170519.74	-	0.10	0.10	-	-
(2)	Наземный	674	Метод спутниковых геодезических измерений (определений)	463655.84	2170519.94	-	0.10	0.10	-	-
(2)	Наземный	675	Метод спутниковых геодезических измерений (определений)	463657.25	2170519.74	-	0.10	0.10	-	-
(2)	Наземный	676	Метод спутниковых геодезических измерений (определений)	463658.16	2170519.61	-	0.10	0.10	-	-
(2)	Наземный	677	Метод спутниковых геодезических измерений (определений)	463658.14	2170519.41	-	0.10	0.10	-	-

Описание местоположения объекта недвижимости

1. Описание местоположения здания, сооружения, объекта незавершенного строительства в границах земельного участка

1.1. Сведения о характерных точках контура объекта недвижимости

Система координат: МСК-50, зона 2

Зона № 2

Номер контура	Тип контура	Номера характерных точек контура	Метод определения координат	Координаты, м		R, м	Формулы, примененные для расчета средней квадратической погрешности определения координат характерных точек контура (M _t), м	Средняя квадратическая погрешность определения координат характерных точек контура (M _t), м	Глубина, высота расположения точки, м	
				X	Y				H ₁	H ₂
1	2	3	4	5	6	7	8	9	10	11
(2)	Наземный	678	Метод спутниковых геодезических измерений (определений)	463658.88	2170519.30	-	0.10	0.10	-	-
(2)	Наземный	679	Метод спутниковых геодезических измерений (определений)	463658.91	2170519.50	-	0.10	0.10	-	-
(2)	Наземный	680	Метод спутниковых геодезических измерений (определений)	463661.23	2170519.17	-	0.10	0.10	-	-
(2)	Наземный	681	Метод спутниковых геодезических измерений (определений)	463661.20	2170518.97	-	0.10	0.10	-	-
(2)	Наземный	682	Метод спутниковых геодезических измерений (определений)	463661.40	2170518.94	-	0.10	0.10	-	-
(2)	Наземный	683	Метод спутниковых геодезических измерений (определений)	463661.19	2170517.43	-	0.10	0.10	-	-

Описание местоположения объекта недвижимости

1. Описание местоположения здания, сооружения, объекта незавершенного строительства в границах земельного участка

1.1. Сведения о характерных точках контура объекта недвижимости

Система координат: МСК-50, зона 2

Зона № 2

Номер контура	Тип контура	Номера характерных точек контура	Метод определения координат	Координаты, м		R, м	Формулы, примененные для расчета средней квадратической погрешности определения координат характерных точек контура (M _t), м	Средняя квадратическая погрешность определения координат характерных точек контура (M _t), м	Глубина, высота расположения точки, м	
				X	Y				H ₁	H ₂
1	2	3	4	5	6	7	8	9	10	11
(2)	Наземный	684	Метод спутниковых геодезических измерений (определений)	463660.99	2170517.46	-	0.10	0.10	-	-
(2)	Наземный	685	Метод спутниковых геодезических измерений (определений)	463660.90	2170516.85	-	0.10	0.10	-	-
(2)	Наземный	686	Метод спутниковых геодезических измерений (определений)	463660.88	2170516.72	-	0.10	0.10	-	-
(2)	Наземный	687	Метод спутниковых геодезических измерений (определений)	463661.08	2170516.69	-	0.10	0.10	-	-
(2)	Наземный	688	Метод спутниковых геодезических измерений (определений)	463661.03	2170516.35	-	0.10	0.10	-	-
(2)	Наземный	689	Метод спутниковых геодезических измерений (определений)	463660.96	2170515.89	-	0.10	0.10	-	-

Описание местоположения объекта недвижимости

1. Описание местоположения здания, сооружения, объекта незавершенного строительства в границах земельного участка

1.1. Сведения о характерных точках контура объекта недвижимости

Система координат: МСК-50, зона 2

Зона № 2

Номер контура	Тип контура	Номера характерных точек контура	Метод определения координат	Координаты, м		R, м	Формулы, примененные для расчета средней квадратической погрешности определения координат характерных точек контура (M _t), м	Средняя квадратическая погрешность определения координат характерных точек контура (M _t), м	Глубина, высота расположения точки, м	
				X	Y				H ₁	H ₂
1	2	3	4	5	6	7	8	9	10	11
(2)	Наземный	690	Метод спутниковых геодезических измерений (определений)	463660.74	2170514.31	-	0.10	0.10	-	-
(2)	Наземный	10	Метод спутниковых геодезических измерений (определений)	463664.19	2170513.81	-	0.10	0.10	-	-
(2)	Наземный	11	Метод спутниковых геодезических измерений (определений)	463663.99	2170512.47	-	0.10	0.10	-	-
(2)	Наземный	12	Метод спутниковых геодезических измерений (определений)	463665.13	2170512.31	-	0.10	0.10	-	-
(2)	Наземный	13	Метод спутниковых геодезических измерений (определений)	463665.10	2170512.11	-	0.10	0.10	-	-
(2)	Наземный	14	Метод спутниковых геодезических измерений (определений)	463670.20	2170511.38	-	0.10	0.10	-	-

Описание местоположения объекта недвижимости

1. Описание местоположения здания, сооружения, объекта незавершенного строительства в границах земельного участка

1.1. Сведения о характерных точках контура объекта недвижимости

Система координат: МСК-50, зона 2

Зона № 2

Номер контура	Тип контура	Номера характерных точек контура	Метод определения координат	Координаты, м		R, м	Формулы, примененные для расчета средней квадратической погрешности определения координат характерных точек контура (M _t), м	Средняя квадратическая погрешность определения координат характерных точек контура (M _t), м	Глубина, высота расположения точки, м	
				X	Y				H ₁	H ₂
1	2	3	4	5	6	7	8	9	10	11
(2)	Наземный	15	Метод спутниковых геодезических измерений (определений)	463670.43	2170512.91	-	0.10	0.10	-	-
(2)	Наземный	691	Метод спутниковых геодезических измерений (определений)	463670.73	2170512.87	-	0.10	0.10	-	-
(2)	Наземный	692	Метод спутниковых геодезических измерений (определений)	463670.89	2170512.84	-	0.10	0.10	-	-
(2)	Наземный	693	Метод спутниковых геодезических измерений (определений)	463670.80	2170512.21	-	0.10	0.10	-	-
(2)	Наземный	694	Метод спутниковых геодезических измерений (определений)	463670.39	2170509.39	-	0.10	0.10	-	-
(2)	Наземный	695	Метод спутниковых геодезических измерений (определений)	463670.84	2170509.33	-	0.10	0.10	-	-

Описание местоположения объекта недвижимости

1. Описание местоположения здания, сооружения, объекта незавершенного строительства в границах земельного участка

1.1. Сведения о характерных точках контура объекта недвижимости

Система координат: МСК-50, зона 2

Зона № 2

Номер контура	Тип контура	Номера характерных точек контура	Метод определения координат	Координаты, м		R, м	Формулы, примененные для расчета средней квадратической погрешности определения координат характерных точек контура (M _t), м	Средняя квадратическая погрешность определения координат характерных точек контура (M _t), м	Глубина, высота расположения точки, м	
				X	Y				H ₁	H ₂
1	2	3	4	5	6	7	8	9	10	11
(2)	Наземный	696	Метод спутниковых геодезических измерений (определений)	463670.60	2170507.62	-	0.10	0.10	-	-
(2)	Наземный	697	Метод спутниковых геодезических измерений (определений)	463672.79	2170507.31	-	0.10	0.10	-	-
(2)	Наземный	698	Метод спутниковых геодезических измерений (определений)	463673.03	2170507.27	-	0.10	0.10	-	-
(2)	Наземный	699	Метод спутниковых геодезических измерений (определений)	463673.11	2170507.77	-	0.10	0.10	-	-
(2)	Наземный	700	Метод спутниковых геодезических измерений (определений)	463673.11	2170507.81	-	0.10	0.10	-	-
(2)	Наземный	701	Метод спутниковых геодезических измерений (определений)	463673.25	2170508.78	-	0.10	0.10	-	-

Описание местоположения объекта недвижимости

1. Описание местоположения здания, сооружения, объекта незавершенного строительства в границах земельного участка

1.1. Сведения о характерных точках контура объекта недвижимости

Система координат: МСК-50, зона 2

Зона № 2

Номер контура	Тип контура	Номера характерных точек контура	Метод определения координат	Координаты, м		R, м	Формулы, примененные для расчета средней квадратической погрешности определения координат характерных точек контура (M _t), м	Средняя квадратическая погрешность определения координат характерных точек контура (M _t), м	Глубина, высота расположения точки, м	
				X	Y				H ₁	H ₂
1	2	3	4	5	6	7	8	9	10	11
(2)	Наземный	702	Метод спутниковых геодезических измерений (определений)	463673.38	2170509.70	-	0.10	0.10	-	-
(2)	Наземный	703	Метод спутниковых геодезических измерений (определений)	463673.84	2170509.63	-	0.10	0.10	-	-
(2)	Наземный	704	Метод спутниковых геодезических измерений (определений)	463673.74	2170508.91	-	0.10	0.10	-	-
(2)	Наземный	705	Метод спутниковых геодезических измерений (определений)	463674.65	2170508.78	-	0.10	0.10	-	-
(2)	Наземный	706	Метод спутниковых геодезических измерений (определений)	463674.16	2170505.41	-	0.10	0.10	-	-
(2)	Наземный	707	Метод спутниковых геодезических измерений (определений)	463673.18	2170505.55	-	0.10	0.10	-	-

Описание местоположения объекта недвижимости

1. Описание местоположения здания, сооружения, объекта незавершенного строительства в границах земельного участка

1.1. Сведения о характерных точках контура объекта недвижимости

Система координат: МСК-50, зона 2

Зона № 2

Номер контура	Тип контура	Номера характерных точек контура	Метод определения координат	Координаты, м		R, м	Формулы, примененные для расчета средней квадратической погрешности определения координат характерных точек контура (M _t), м	Средняя квадратическая погрешность определения координат характерных точек контура (M _t), м	Глубина, высота расположения точки, м	
				X	Y				H ₁	H ₂
1	2	3	4	5	6	7	8	9	10	11
(2)	Наземный	708	Метод спутниковых геодезических измерений (определений)	463672.78	2170505.61	-	0.10	0.10	-	-
(2)	Наземный	709	Метод спутниковых геодезических измерений (определений)	463672.60	2170504.35	-	0.10	0.10	-	-
(2)	Наземный	710	Метод спутниковых геодезических измерений (определений)	463672.59	2170504.31	-	0.10	0.10	-	-
(2)	Наземный	711	Метод спутниковых геодезических измерений (определений)	463672.33	2170502.52	-	0.10	0.10	-	-
(2)	Наземный	712	Метод спутниковых геодезических измерений (определений)	463672.33	2170502.50	-	0.10	0.10	-	-
(2)	Наземный	713	Метод спутниковых геодезических измерений (определений)	463672.10	2170502.49	-	0.10	0.10	-	-

Описание местоположения объекта недвижимости

1. Описание местоположения здания, сооружения, объекта незавершенного строительства в границах земельного участка

1.1. Сведения о характерных точках контура объекта недвижимости

Система координат: МСК-50, зона 2

Зона № 2

Номер контура	Тип контура	Номера характерных точек контура	Метод определения координат	Координаты, м		R, м	Формулы, примененные для расчета средней квадратической погрешности определения координат характерных точек контура (M _t), м	Средняя квадратическая погрешность определения координат характерных точек контура (M _t), м	Глубина, высота расположения точки, м	
				X	Y				H ₁	H ₂
1	2	3	4	5	6	7	8	9	10	11
(2)	Наземный	714	Метод спутниковых геодезических измерений (определений)	463671.51	2170502.47	-	0.10	0.10	-	-
(2)	Наземный	715	Метод спутниковых геодезических измерений (определений)	463670.95	2170502.45	-	0.10	0.10	-	-
(2)	Наземный	716	Метод спутниковых геодезических измерений (определений)	463670.98	2170501.35	-	0.10	0.10	-	-
(2)	Наземный	717	Метод спутниковых геодезических измерений (определений)	463671.01	2170500.44	-	0.10	0.10	-	-
(2)	Наземный	718	Метод спутниковых геодезических измерений (определений)	463670.94	2170500.44	-	0.10	0.10	-	-
(2)	Наземный	719	Метод спутниковых геодезических измерений (определений)	463670.37	2170500.42	-	0.10	0.10	-	-

Описание местоположения объекта недвижимости

1. Описание местоположения здания, сооружения, объекта незавершенного строительства в границах земельного участка

1.1. Сведения о характерных точках контура объекта недвижимости

Система координат: МСК-50, зона 2

Зона № 2

Номер контура	Тип контура	Номера характерных точек контура	Метод определения координат	Координаты, м		R, м	Формулы, примененные для расчета средней квадратической погрешности определения координат характерных точек контура (M _t), м	Средняя квадратическая погрешность определения координат характерных точек контура (M _t), м	Глубина, высота расположения точки, м	
				X	Y				H ₁	H ₂
1	2	3	4	5	6	7	8	9	10	11
(2)	Наземный	720	Метод спутниковых геодезических измерений (определений)	463668.51	2170500.36	-	0.10	0.10	-	-
(2)	Наземный	721	Метод спутниковых геодезических измерений (определений)	463668.56	2170498.65	-	0.10	0.10	-	-
(2)	Наземный	722	Метод спутниковых геодезических измерений (определений)	463668.35	2170498.64	-	0.10	0.10	-	-
(2)	Наземный	723	Метод спутниковых геодезических измерений (определений)	463668.48	2170494.51	-	0.10	0.10	-	-
(2)	Наземный	724	Метод спутниковых геодезических измерений (определений)	463669.50	2170494.54	-	0.10	0.10	-	-
(2)	Наземный	725	Метод спутниковых геодезических измерений (определений)	463670.07	2170494.56	-	0.10	0.10	-	-

Описание местоположения объекта недвижимости

1. Описание местоположения здания, сооружения, объекта незавершенного строительства в границах земельного участка

1.1. Сведения о характерных точках контура объекта недвижимости

Система координат: МСК-50, зона 2

Зона № 2

Номер контура	Тип контура	Номера характерных точек контура	Метод определения координат	Координаты, м		R, м	Формулы, примененные для расчета средней квадратической погрешности определения координат характерных точек контура (M _t), м	Средняя квадратическая погрешность определения координат характерных точек контура (M _t), м	Глубина, высота расположения точки, м	
				X	Y				H ₁	H ₂
1	2	3	4	5	6	7	8	9	10	11
(2)	Наземный	726	Метод спутниковых геодезических измерений (определений)	463671.19	2170494.59	-	0.10	0.10	-	-
(2)	Наземный	31	Метод спутниковых геодезических измерений (определений)	463671.20	2170494.38	-	0.10	0.10	-	-
(2)	Наземный	32	Метод спутниковых геодезических измерений (определений)	463671.13	2170494.38	-	0.10	0.10	-	-
(2)	Наземный	33	Метод спутниковых геодезических измерений (определений)	463670.21	2170494.35	-	0.10	0.10	-	-
(2)	Наземный	34	Метод спутниковых геодезических измерений (определений)	463670.28	2170492.05	-	0.10	0.10	-	-
(2)	Наземный	35	Метод спутниковых геодезических измерений (определений)	463671.20	2170492.08	-	0.10	0.10	-	-

Описание местоположения объекта недвижимости

1. Описание местоположения здания, сооружения, объекта незавершенного строительства в границах земельного участка

1.1. Сведения о характерных точках контура объекта недвижимости

Система координат: МСК-50, зона 2

Зона № 2

Номер контура	Тип контура	Номера характерных точек контура	Метод определения координат	Координаты, м		R, м	Формулы, примененные для расчета средней квадратической погрешности определения координат характерных точек контура (M _t), м	Средняя квадратическая погрешность определения координат характерных точек контура (M _t), м	Глубина, высота расположения точки, м	
				X	Y				H ₁	H ₂
1	2	3	4	5	6	7	8	9	10	11
(2)	Наземный	36	Метод спутниковых геодезических измерений (определений)	463671.27	2170492.08	-	0.10	0.10	-	-
(2)	Наземный	727	Метод спутниковых геодезических измерений (определений)	463671.28	2170491.85	-	0.10	0.10	-	-
(2)	Наземный	728	Метод спутниковых геодезических измерений (определений)	463670.16	2170491.82	-	0.10	0.10	-	-
(2)	Наземный	729	Метод спутниковых геодезических измерений (определений)	463669.59	2170491.80	-	0.10	0.10	-	-
(2)	Наземный	730	Метод спутниковых геодезических измерений (определений)	463669.83	2170484.28	-	0.10	0.10	-	-
(2)	Наземный	731	Метод спутниковых геодезических измерений (определений)	463670.40	2170484.30	-	0.10	0.10	-	-

Описание местоположения объекта недвижимости

1. Описание местоположения здания, сооружения, объекта незавершенного строительства в границах земельного участка

1.1. Сведения о характерных точках контура объекта недвижимости

Система координат: МСК-50, зона 2

Зона № 2

Номер контура	Тип контура	Номера характерных точек контура	Метод определения координат	Координаты, м		R, м	Формулы, примененные для расчета средней квадратической погрешности определения координат характерных точек контура (M _t), м	Средняя квадратическая погрешность определения координат характерных точек контура (M _t), м	Глубина, высота расположения точки, м	
				X	Y				H ₁	H ₂
1	2	3	4	5	6	7	8	9	10	11
(2)	Наземный	732	Метод спутниковых геодезических измерений (определений)	463671.52	2170484.34	-	0.10	0.10	-	-
(2)	Наземный	41	Метод спутниковых геодезических измерений (определений)	463671.53	2170483.94	-	0.10	0.10	-	-
(2)	Наземный	42	Метод спутниковых геодезических измерений (определений)	463671.46	2170483.94	-	-	0.10	-	-
(2)	Наземный	43	Метод спутниковых геодезических измерений (определений)	463670.54	2170483.91	-	0.10	0.10	-	-
(2)	Наземный	44	Метод спутниковых геодезических измерений (определений)	463670.61	2170481.62	-	0.10	0.10	-	-
(2)	Наземный	45	Метод спутниковых геодезических измерений (определений)	463671.53	2170481.64	-	0.10	0.10	-	-

Описание местоположения объекта недвижимости

1. Описание местоположения здания, сооружения, объекта незавершенного строительства в границах земельного участка

1.1. Сведения о характерных точках контура объекта недвижимости

Система координат: МСК-50, зона 2

Зона № 2

Номер контура	Тип контура	Номера характерных точек контура	Метод определения координат	Координаты, м		R, м	Формулы, примененные для расчета средней квадратической погрешности определения координат характерных точек контура (M _t), м	Средняя квадратическая погрешность определения координат характерных точек контура (M _t), м	Глубина, высота расположения точки, м	
				X	Y				H ₁	H ₂
1	2	3	4	5	6	7	8	9	10	11
(2)	Наземный	46	Метод спутниковых геодезических измерений (определений)	463671.60	2170481.64	-	0.10	0.10	-	-
(2)	Наземный	733	Метод спутниковых геодезических измерений (определений)	463671.63	2170480.58	-	0.10	0.10	-	-
(2)	Наземный	734	Метод спутниковых геодезических измерений (определений)	463672.20	2170480.60	-	0.10	0.10	-	-
(2)	Наземный	735	Метод спутниковых геодезических измерений (определений)	463673.02	2170480.63	-	0.10	0.10	-	-
(2)	Наземный	736	Метод спутниковых геодезических измерений (определений)	463673.10	2170480.24	-	0.10	0.10	-	-
(2)	Наземный	737	Метод спутниковых геодезических измерений (определений)	463673.11	2170480.19	-	0.10	0.10	-	-

Описание местоположения объекта недвижимости

1. Описание местоположения здания, сооружения, объекта незавершенного строительства в границах земельного участка

1.1. Сведения о характерных точках контура объекта недвижимости

Система координат: МСК-50, зона 2

Зона № 2

Номер контура	Тип контура	Номера характерных точек контура	Метод определения координат	Координаты, м		R, м	Формулы, примененные для расчета средней квадратической погрешности определения координат характерных точек контура (M _t), м	Средняя квадратическая погрешность определения координат характерных точек контура (M _t), м	Глубина, высота расположения точки, м	
				X	Y				H 1	H 2
1	2	3	4	5	6	7	8	9	10	11
(2)	Наземный	738	Метод спутниковых геодезических измерений (определений)	463672.88	2170480.14	-	0.10	0.10	-	-
(2)	Наземный	739	Метод спутниковых геодезических измерений (определений)	463672.61	2170480.09	-	0.10	0.10	-	-
(2)	Наземный	740	Метод спутниковых геодезических измерений (определений)	463672.97	2170478.32	-	0.10	0.10	-	-
(2)	Наземный	741	Метод спутниковых геодезических измерений (определений)	463673.25	2170478.38	-	0.10	0.10	-	-
(2)	Наземный	742	Метод спутниковых геодезических измерений (определений)	463673.48	2170478.43	-	0.10	0.10	-	-
(2)	Наземный	743	Метод спутниковых геодезических измерений (определений)	463673.49	2170478.38	-	0.10	0.10	-	-

Описание местоположения объекта недвижимости

1. Описание местоположения здания, сооружения, объекта незавершенного строительства в границах земельного участка

1.1. Сведения о характерных точках контура объекта недвижимости

Система координат: МСК-50, зона 2

Зона № 2

Номер контура	Тип контура	Номера характерных точек контура	Метод определения координат	Координаты, м		R, м	Формулы, примененные для расчета средней квадратической погрешности определения координат характерных точек контура (M _t), м	Средняя квадратическая погрешность определения координат характерных точек контура (M _t), м	Глубина, высота расположения точки, м	
				X	Y				H 1	H 2
1	2	3	4	5	6	7	8	9	10	11
(2)	Наземный	744	Метод спутниковых геодезических измерений (определений)	463673.71	2170477.32	-	0.10	0.10	-	-
(2)	Наземный	745	Метод спутниковых геодезических измерений (определений)	463673.72	2170477.27	-	0.10	0.10	-	-
(2)	Наземный	746	Метод спутниковых геодезических измерений (определений)	463673.49	2170477.22	-	0.10	0.10	-	-
(2)	Наземный	747	Метод спутниковых геодезических измерений (определений)	463673.22	2170477.16	-	0.10	0.10	-	-
(2)	Наземный	748	Метод спутниковых геодезических измерений (определений)	463673.59	2170475.40	-	0.10	0.10	-	-
(2)	Наземный	749	Метод спутниковых геодезических измерений (определений)	463673.86	2170475.46	-	0.10	0.10	-	-

Описание местоположения объекта недвижимости

1. Описание местоположения здания, сооружения, объекта незавершенного строительства в границах земельного участка

1.1. Сведения о характерных точках контура объекта недвижимости

Система координат: МСК-50, зона 2

Зона № 2

Номер контура	Тип контура	Номера характерных точек контура	Метод определения координат	Координаты, м		R, м	Формулы, примененные для расчета средней квадратической погрешности определения координат характерных точек контура (M _t), м	Средняя квадратическая погрешность определения координат характерных точек контура (M _t), м	Глубина, высота расположения точки, м	
				X	Y				H ₁	H ₂
1	2	3	4	5	6	7	8	9	10	11
(2)	Наземный	750	Метод спутниковых геодезических измерений (определений)	463674.09	2170475.51	-	0.10	0.10	-	-
(2)	Наземный	751	Метод спутниковых геодезических измерений (определений)	463674.10	2170475.45	-	0.10	0.10	-	-
(2)	Наземный	752	Метод спутниковых геодезических измерений (определений)	463674.17	2170475.12	-	0.10	0.10	-	-
(2)	Наземный	753	Метод спутниковых геодезических измерений (определений)	463673.39	2170474.81	-	0.10	0.10	-	-
(2)	Наземный	754	Метод спутниковых геодезических измерений (определений)	463672.88	2170474.60	-	0.10	0.10	-	-
(2)	Наземный	61	Метод спутниковых геодезических измерений (определений)	463673.27	2170473.63	-	0.10	0.10	-	-

Описание местоположения объекта недвижимости

1. Описание местоположения здания, сооружения, объекта незавершенного строительства в границах земельного участка

1.1. Сведения о характерных точках контура объекта недвижимости

Система координат: МСК-50, зона 2

Зона № 2

Номер контура	Тип контура	Номера характерных точек контура	Метод определения координат	Координаты, м		R, м	Формулы, примененные для расчета средней квадратической погрешности определения координат характерных точек контура (M _t), м	Средняя квадратическая погрешность определения координат характерных точек контура (M _t), м	Глубина, высота расположения точки, м	
				X	Y				H ₁	H ₂
1	2	3	4	5	6	7	8	9	10	11
(2)	Наземный	62	Метод спутниковых геодезических измерений (определений)	463672.35	2170473.26	-	0.10	0.10	-	-
(2)	Наземный	63	Метод спутниковых геодезических измерений (определений)	463673.20	2170471.12	-	0.10	0.10	-	-
(2)	Наземный	64	Метод спутниковых геодезических измерений (определений)	463674.04	2170471.46	-	0.10	0.10	-	-
(2)	Наземный	65	Метод спутниковых геодезических измерений (определений)	463674.12	2170471.49	-	0.10	0.10	-	-
(2)	Наземный	755	Метод спутниковых геодезических измерений (определений)	463674.27	2170471.12	-	0.10	0.10	-	-
(2)	Наземный	756	Метод спутниковых геодезических измерений (определений)	463673.22	2170470.70	-	0.10	0.10	-	-

Описание местоположения объекта недвижимости

1. Описание местоположения здания, сооружения, объекта незавершенного строительства в границах земельного участка

1.1. Сведения о характерных точках контура объекта недвижимости

Система координат: МСК-50, зона 2

Зона № 2

Номер контура	Тип контура	Номера характерных точек контура	Метод определения координат	Координаты, м		R, м	Формулы, примененные для расчета средней квадратической погрешности определения координат характерных точек контура (M _t), м	Средняя квадратическая погрешность определения координат характерных точек контура (M _t), м	Глубина, высота расположения точки, м	
				X	Y				H ₁	H ₂
1	2	3	4	5	6	7	8	9	10	11
(2)	Наземный	757	Метод спутниковых геодезических измерений (определений)	463672.70	2170470.49	-	0.10	0.10	-	-
(2)	Наземный	758	Метод спутниковых геодезических измерений (определений)	463675.49	2170463.51	-	0.10	0.10	-	-
(2)	Наземный	759	Метод спутниковых геодезических измерений (определений)	463676.01	2170463.72	-	0.10	0.10	-	-
(2)	Наземный	760	Метод спутниковых геодезических измерений (определений)	463677.06	2170464.14	-	0.10	0.10	-	-
(2)	Наземный	70	Метод спутниковых геодезических измерений (определений)	463677.10	2170464.05	-	0.10	0.10	-	-
(2)	Наземный	71	Метод спутниковых геодезических измерений (определений)	463676.18	2170463.68	-	0.10	0.10	-	-

Описание местоположения объекта недвижимости

1. Описание местоположения здания, сооружения, объекта незавершенного строительства в границах земельного участка

1.1. Сведения о характерных точках контура объекта недвижимости

Система координат: МСК-50, зона 2

Зона № 2

Номер контура	Тип контура	Номера характерных точек контура	Метод определения координат	Координаты, м		R, м	Формулы, примененные для расчета средней квадратической погрешности определения координат характерных точек контура (M _t), м	Средняя квадратическая погрешность определения координат характерных точек контура (M _t), м	Глубина, высота расположения точки, м	
				X	Y				H ₁	H ₂
1	2	3	4	5	6	7	8	9	10	11
(2)	Наземный	72	Метод спутниковых геодезических измерений (определений)	463677.04	2170461.54	-	0.10	0.10	-	-
(2)	Наземный	73	Метод спутниковых геодезических измерений (определений)	463677.96	2170461.91	-	0.10	0.10	-	-
(2)	Наземный	761	Метод спутниковых геодезических измерений (определений)	463678.10	2170461.56	-	0.10	0.10	-	-
(2)	Наземный	762	Метод спутниковых геодезических измерений (определений)	463677.04	2170461.13	-	0.10	0.10	-	-
(2)	Наземный	763	Метод спутниковых геодезических измерений (определений)	463676.53	2170460.93	-	0.10	0.10	-	-
(2)	Наземный	764	Метод спутниковых геодезических измерений (определений)	463675.51	2170460.52	-	0.10	0.10	-	-

Описание местоположения объекта недвижимости

1. Описание местоположения здания, сооружения, объекта незавершенного строительства в границах земельного участка

1.1. Сведения о характерных точках контура объекта недвижимости

Система координат: МСК-50, зона 2

Зона № 2

Номер контура	Тип контура	Номера характерных точек контура	Метод определения координат	Координаты, м		R, м	Формулы, примененные для расчета средней квадратической погрешности определения координат характерных точек контура (M _t), м	Средняя квадратическая погрешность определения координат характерных точек контура (M _t), м	Глубина, высота расположения точки, м	
				X	Y				H ₁	H ₂
1	2	3	4	5	6	7	8	9	10	11
(2)	Наземный	765	Метод спутниковых геодезических измерений (определений)	463677.04	2170456.68	-	0.10	0.10	-	-
(2)	Наземный	766	Метод спутниковых геодезических измерений (определений)	463677.31	2170456.79	-	0.10	0.10	-	-
(2)	Наземный	767	Метод спутниковых геодезических измерений (определений)	463677.69	2170455.85	-	0.10	0.10	-	-
(2)	Наземный	768	Метод спутниковых геодезических измерений (определений)	463679.42	2170456.54	-	0.10	0.10	-	-
(2)	Наземный	769	Метод спутниковых геодезических измерений (определений)	463679.93	2170456.75	-	0.10	0.10	-	-
(2)	Наземный	770	Метод спутниковых геодезических измерений (определений)	463680.01	2170456.78	-	0.10	0.10	-	-

Описание местоположения объекта недвижимости

1. Описание местоположения здания, сооружения, объекта незавершенного строительства в границах земельного участка

1.1. Сведения о характерных точках контура объекта недвижимости

Система координат: МСК-50, зона 2

Зона № 2

Номер контура	Тип контура	Номера характерных точек контура	Метод определения координат	Координаты, м		R, м	Формулы, примененные для расчета средней квадратической погрешности определения координат характерных точек контура (M _t), м	Средняя квадратическая погрешность определения координат характерных точек контура (M _t), м	Глубина, высота расположения точки, м	
				X	Y				H ₁	H ₂
1	2	3	4	5	6	7	8	9	10	11
(2)	Наземный	771	Метод спутниковых геодезических измерений (определений)	463680.60	2170455.31	-	0.10	0.10	-	-
(2)	Наземный	772	Метод спутниковых геодезических измерений (определений)	463681.00	2170454.29	-	0.10	0.10	-	-
(2)	Наземный	773	Метод спутниковых геодезических измерений (определений)	463681.52	2170454.50	-	0.10	0.10	-	-
(2)	Наземный	774	Метод спутниковых геодезических измерений (определений)	463682.31	2170454.81	-	0.10	0.10	-	-
(2)	Наземный	775	Метод спутниковых геодезических измерений (определений)	463682.49	2170454.51	-	0.10	0.10	-	-
(2)	Наземный	776	Метод спутниковых геодезических измерений (определений)	463682.52	2170454.47	-	0.10	0.10	-	-

Описание местоположения объекта недвижимости

1. Описание местоположения здания, сооружения, объекта незавершенного строительства в границах земельного участка

1.1. Сведения о характерных точках контура объекта недвижимости

Система координат: МСК-50, зона 2

Зона № 2

Номер контура	Тип контура	Номера характерных точек контура	Метод определения координат	Координаты, м		R, м	Формулы, примененные для расчета средней квадратической погрешности определения координат характерных точек контура (M _t), м	Средняя квадратическая погрешность определения координат характерных точек контура (M _t), м	Глубина, высота расположения точки, м	
				X	Y				H ₁	H ₂
1	2	3	4	5	6	7	8	9	10	11
(2)	Наземный	777	Метод спутниковых геодезических измерений (определений)	463683.46	2170452.94	-	0.10	0.10	-	-
(2)	Наземный	778	Метод спутниковых геодезических измерений (определений)	463683.49	2170452.90	-	0.10	0.10	-	-
(2)	Наземный	779	Метод спутниковых геодезических измерений (определений)	463683.86	2170452.31	-	0.10	0.10	-	-
(2)	Наземный	780	Метод спутниковых геодезических измерений (определений)	463683.89	2170452.26	-	0.10	0.10	-	-
(2)	Наземный	781	Метод спутниковых геодезических измерений (определений)	463684.83	2170450.73	-	0.10	0.10	-	-
(2)	Наземный	782	Метод спутниковых геодезических измерений (определений)	463684.86	2170450.69	-	0.10	0.10	-	-

Описание местоположения объекта недвижимости

1. Описание местоположения здания, сооружения, объекта незавершенного строительства в границах земельного участка

1.1. Сведения о характерных точках контура объекта недвижимости

Система координат: МСК-50, зона 2

Зона № 2

Номер контура	Тип контура	Номера характерных точек контура	Метод определения координат	Координаты, м		R, м	Формулы, примененные для расчета средней квадратической погрешности определения координат характерных точек контура (M _t), м	Средняя квадратическая погрешность определения координат характерных точек контура (M _t), м	Глубина, высота расположения точки, м	
				X	Y				H ₁	H ₂
1	2	3	4	5	6	7	8	9	10	11
(2)	Наземный	783	Метод спутниковых геодезических измерений (определений)	463684.93	2170450.58	-	0.10	0.10	-	-
(2)	Наземный	93	Метод спутниковых геодезических измерений (определений)	463686.24	2170449.12	-	0.10	0.10	-	-
(2)	Наземный	94	Метод спутниковых геодезических измерений (определений)	463685.79	2170448.72	-	0.10	0.10	-	-
(2)	Наземный	95	Метод спутниковых геодезических измерений (определений)	463687.00	2170447.37	-	0.10	0.10	-	-
(2)	Наземный	784	Метод спутниковых геодезических измерений (определений)	463685.02	2170445.59	-	0.10	0.10	-	-
(2)	Наземный	785	Метод спутниковых геодезических измерений (определений)	463685.18	2170445.40	-	0.10	0.10	-	-

Описание местоположения объекта недвижимости

1. Описание местоположения здания, сооружения, объекта незавершенного строительства в границах земельного участка

1.1. Сведения о характерных точках контура объекта недвижимости

Система координат: МСК-50, зона 2

Зона № 2

Номер контура	Тип контура	Номера характерных точек контура	Метод определения координат	Координаты, м		R, м	Формулы, примененные для расчета средней квадратической погрешности определения координат характерных точек контура (M _t), м	Средняя квадратическая погрешность определения координат характерных точек контура (M _t), м	Глубина, высота расположения точки, м	
				X	Y				H 1	H 2
1	2	3	4	5	6	7	8	9	10	11
(2)	Наземный	786	Метод спутниковых геодезических измерений (определений)	463684.38	2170444.68	-	0.10	0.10	-	-
(2)	Наземный	787	Метод спутниковых геодезических измерений (определений)	463686.14	2170442.72	-	0.10	0.10	-	-
(2)	Наземный	788	Метод спутниковых геодезических измерений (определений)	463686.10	2170442.68	-	0.10	0.10	-	-
(2)	Наземный	789	Метод спутниковых геодезических измерений (определений)	463684.96	2170441.28	-	0.10	0.10	-	-
(2)	Наземный	790	Метод спутниковых геодезических измерений (определений)	463684.15	2170440.29	-	0.10	0.10	-	-
(2)	Наземный	791	Метод спутниковых геодезических измерений (определений)	463683.69	2170439.73	-	0.10	0.10	-	-

Описание местоположения объекта недвижимости

1. Описание местоположения здания, сооружения, объекта незавершенного строительства в границах земельного участка

1.1. Сведения о характерных точках контура объекта недвижимости

Система координат: МСК-50, зона 2

Зона № 2

Номер контура	Тип контура	Номера характерных точек контура	Метод определения координат	Координаты, м		R, м	Формулы, примененные для расчета средней квадратической погрешности определения координат характерных точек контура (M _t), м	Средняя квадратическая погрешность определения координат характерных точек контура (M _t), м	Глубина, высота расположения точки, м	
				X	Y				H ₁	H ₂
1	2	3	4	5	6	7	8	9	10	11
(2)	Наземный	105	Метод спутниковых геодезических измерений (определений)	463683.05	2170438.95	-	0.10	0.10	-	-
(2)	Наземный	106	Метод спутниковых геодезических измерений (определений)	463682.56	2170439.35	-	0.10	0.10	-	-
(2)	Наземный	107	Метод спутниковых геодезических измерений (определений)	463681.99	2170439.81	-	0.10	0.10	-	-
(2)	Наземный	108	Метод спутниковых геодезических измерений (определений)	463681.27	2170438.92	-	0.10	0.10	-	-
(2)	Наземный	109	Метод спутниковых геодезических измерений (определений)	463681.11	2170439.04	-	0.10	0.10	-	-
(2)	Наземный	110	Метод спутниковых геодезических измерений (определений)	463677.83	2170435.02	-	0.10	0.10	-	-

Описание местоположения объекта недвижимости

1. Описание местоположения здания, сооружения, объекта незавершенного строительства в границах земельного участка

1.1. Сведения о характерных точках контура объекта недвижимости

Система координат: МСК-50, зона 2

Зона № 2

Номер контура	Тип контура	Номера характерных точек контура	Метод определения координат	Координаты, м		R, м	Формулы, примененные для расчета средней квадратической погрешности определения координат характерных точек контура (M _t), м	Средняя квадратическая погрешность определения координат характерных точек контура (M _t), м	Глубина, высота расположения точки, м	
				X	Y				H ₁	H ₂
1	2	3	4	5	6	7	8	9	10	11
(2)	Наземный	792	Метод спутниковых геодезических измерений (определений)	463677.64	2170435.17	-	0.10	0.10	-	-
(2)	Наземный	793	Метод спутниковых геодезических измерений (определений)	463676.05	2170433.21	-	0.10	0.10	-	-
(2)	Наземный	794	Метод спутниковых геодезических измерений (определений)	463674.73	2170434.28	-	0.10	0.10	-	-
(2)	Наземный	795	Метод спутниковых геодезических измерений (определений)	463674.03	2170434.85	-	0.10	0.10	-	-
(2)	Наземный	796	Метод спутниковых геодезических измерений (определений)	463669.98	2170429.89	-	0.10	0.10	-	-
(2)	Наземный	797	Метод спутниковых геодезических измерений (определений)	463670.09	2170429.80	-	0.10	0.10	-	-

Описание местоположения объекта недвижимости

1. Описание местоположения здания, сооружения, объекта незавершенного строительства в границах земельного участка

1.1. Сведения о характерных точках контура объекта недвижимости

Система координат: МСК-50, зона 2

Зона № 2

Номер контура	Тип контура	Номера характерных точек контура	Метод определения координат	Координаты, м		R, м	Формулы, примененные для расчета средней квадратической погрешности определения координат характерных точек контура (M _t), м	Средняя квадратическая погрешность определения координат характерных точек контура (M _t), м	Глубина, высота расположения точки, м	
				X	Y				H ₁	H ₂
1	2	3	4	5	6	7	8	9	10	11
(2)	Наземный	798	Метод спутниковых геодезических измерений (определений)	463669.31	2170428.83	-	0.10	0.10	-	-
(2)	Наземный	799	Метод спутниковых геодезических измерений (определений)	463671.21	2170427.28	-	0.10	0.10	-	-
(2)	Наземный	800	Метод спутниковых геодезических измерений (определений)	463671.61	2170427.78	-	0.10	0.10	-	-
(2)	Наземный	801	Метод спутниковых геодезических измерений (определений)	463673.16	2170426.51	-	0.10	0.10	-	-
(2)	Наземный	116	Метод спутниковых геодезических измерений (определений)	463671.75	2170424.78	-	0.10	0.10	-	-
(2)	Наземный	117	Метод спутниковых геодезических измерений (определений)	463670.98	2170425.40	-	0.10	0.10	-	-

Описание местоположения объекта недвижимости

1. Описание местоположения здания, сооружения, объекта незавершенного строительства в границах земельного участка

1.1. Сведения о характерных точках контура объекта недвижимости

Система координат: МСК-50, зона 2

Зона № 2

Номер контура	Тип контура	Номера характерных точек контура	Метод определения координат	Координаты, м		R, м	Формулы, примененные для расчета средней квадратической погрешности определения координат характерных точек контура (M _t), м	Средняя квадратическая погрешность определения координат характерных точек контура (M _t), м	Глубина, высота расположения точки, м	
				X	Y				H ₁	H ₂
1	2	3	4	5	6	7	8	9	10	11
(2)	Наземный	118	Метод спутниковых геодезических измерений (определений)	463669.53	2170423.62	-	0.10	0.10	-	-
(2)	Наземный	119	Метод спутниковых геодезических измерений (определений)	463670.30	2170422.99	-	0.10	0.10	-	-
(2)	Наземный	802	Метод спутниковых геодезических измерений (определений)	463669.95	2170422.57	-	0.10	0.10	-	-
(2)	Наземный	803	Метод спутниковых геодезических измерений (определений)	463668.81	2170421.18	-	0.10	0.10	-	-
(2)	Наземный	804	Метод спутниковых геодезических измерений (определений)	463668.39	2170420.65	-	0.10	0.10	-	-
(2)	Наземный	805	Метод спутниковых геодезических измерений (определений)	463668.29	2170420.73	-	0.10	0.10	-	-

Описание местоположения объекта недвижимости

1. Описание местоположения здания, сооружения, объекта незавершенного строительства в границах земельного участка

1.1. Сведения о характерных точках контура объекта недвижимости

Система координат: МСК-50, зона 2

Зона № 2

Номер контура	Тип контура	Номера характерных точек контура	Метод определения координат	Координаты, м		R, м	Формулы, примененные для расчета средней квадратической погрешности определения координат характерных точек контура (M _t), м	Средняя квадратическая погрешность определения координат характерных точек контура (M _t), м	Глубина, высота расположения точки, м	
				X	Y				H ₁	H ₂
1	2	3	4	5	6	7	8	9	10	11
(2)	Наземный	806	Метод спутниковых геодезических измерений (определений)	463667.08	2170421.72	-	0.10	0.10	-	-
(2)	Наземный	807	Метод спутниковых геодезических измерений (определений)	463664.45	2170418.50	-	0.10	0.10	-	-
(2)	Наземный	808	Метод спутниковых геодезических измерений (определений)	463666.52	2170416.81	-	0.10	0.10	-	-
(2)	Наземный	809	Метод спутниковых геодезических измерений (определений)	463665.04	2170415.00	-	0.10	0.10	-	-
(2)	Наземный	810	Метод спутниковых геодезических измерений (определений)	463661.38	2170416.95	-	0.10	0.10	-	-
(2)	Наземный	811	Метод спутниковых геодезических измерений (определений)	463657.72	2170418.92	-	0.10	0.10	-	-

Описание местоположения объекта недвижимости

1. Описание местоположения здания, сооружения, объекта незавершенного строительства в границах земельного участка

1.1. Сведения о характерных точках контура объекта недвижимости

Система координат: МСК-50, зона 2

Зона № 2

Номер контура	Тип контура	Номера характерных точек контура	Метод определения координат	Координаты, м		R, м	Формулы, примененные для расчета средней квадратической погрешности определения координат характерных точек контура (M _t), м	Средняя квадратическая погрешность определения координат характерных точек контура (M _t), м	Глубина, высота расположения точки, м	
				X	Y				H ₁	H ₂
1	2	3	4	5	6	7	8	9	10	11
(2)	Наземный	812	Метод спутниковых геодезических измерений (определений)	463656.92	2170417.43	-	0.10	0.10	-	-
(2)	Наземный	813	Метод спутниковых геодезических измерений (определений)	463655.88	2170417.99	-	0.10	0.10	-	-
(2)	Наземный	127	Метод спутниковых геодезических измерений (определений)	463655.83	2170418.02	-	0.10	0.10	-	-
(2)	Наземный	128	Метод спутниковых геодезических измерений (определений)	463656.13	2170418.58	-	0.10	0.10	-	-
(2)	Наземный	129	Метод спутниковых геодезических измерений (определений)	463657.93	2170421.93	-	0.10	0.10	-	-
(2)	Наземный	130	Метод спутниковых геодезических измерений (определений)	463657.75	2170422.03	-	0.10	0.10	-	-

Описание местоположения объекта недвижимости

1. Описание местоположения здания, сооружения, объекта незавершенного строительства в границах земельного участка

1.1. Сведения о характерных точках контура объекта недвижимости

Система координат: МСК-50, зона 2

Зона № 2

Номер контура	Тип контура	Номера характерных точек контура	Метод определения координат	Координаты, м		R, м	Формулы, примененные для расчета средней квадратической погрешности определения координат характерных точек контура (M _t), м	Средняя квадратическая погрешность определения координат характерных точек контура (M _t), м	Глубина, высота расположения точки, м	
				X	Y				H ₁	H ₂
1	2	3	4	5	6	7	8	9	10	11
(2)	Наземный	131	Метод спутниковых геодезических измерений (определений)	463658.29	2170423.04	-	0.10	0.10	-	-
(2)	Наземный	132	Метод спутниковых геодезических измерений (определений)	463657.15	2170423.66	-	0.10	0.10	-	-
(2)	Наземный	133	Метод спутниковых геодезических измерений (определений)	463656.60	2170422.64	-	0.10	0.10	-	-
(2)	Наземный	134	Метод спутниковых геодезических измерений (определений)	463656.43	2170422.74	-	0.10	0.10	-	-
(2)	Наземный	135	Метод спутниковых геодезических измерений (определений)	463654.63	2170419.38	-	0.10	0.10	-	-
(2)	Наземный	136	Метод спутниковых геодезических измерений (определений)	463654.33	2170418.82	-	0.10	0.10	-	-

Описание местоположения объекта недвижимости

1. Описание местоположения здания, сооружения, объекта незавершенного строительства в границах земельного участка

1.1. Сведения о характерных точках контура объекта недвижимости

Система координат: МСК-50, зона 2

Зона № 2

Номер контура	Тип контура	Номера характерных точек контура	Метод определения координат	Координаты, м		R, м	Формулы, примененные для расчета средней квадратической погрешности определения координат характерных точек контура (M _t), м	Средняя квадратическая погрешность определения координат характерных точек контура (M _t), м	Глубина, высота расположения точки, м	
				X	Y				H ₁	H ₂
1	2	3	4	5	6	7	8	9	10	11
(2)	Наземный	814	Метод спутниковых геодезических измерений (определений)	463654.29	2170418.84	-	0.10	0.10	-	-
(2)	Наземный	815	Метод спутниковых геодезических измерений (определений)	463653.99	2170419.00	-	0.10	0.10	-	-
(2)	Наземный	816	Метод спутниковых геодезических измерений (определений)	463654.79	2170420.49	-	0.10	0.10	-	-
(2)	Наземный	817	Метод спутниковых геодезических измерений (определений)	463651.57	2170422.22	-	0.10	0.10	-	-
(2)	Наземный	818	Метод спутниковых геодезических измерений (определений)	463652.44	2170423.84	-	0.10	0.10	-	-
(2)	Наземный	819	Метод спутниковых геодезических измерений (определений)	463646.27	2170427.16	-	0.10	0.10	-	-

Описание местоположения объекта недвижимости

1. Описание местоположения здания, сооружения, объекта незавершенного строительства в границах земельного участка

1.1. Сведения о характерных точках контура объекта недвижимости

Система координат: МСК-50, зона 2

Зона № 2

Номер контура	Тип контура	Номера характерных точек контура	Метод определения координат	Координаты, м		R, м	Формулы, примененные для расчета средней квадратической погрешности определения координат характерных точек контура (M _t), м	Средняя квадратическая погрешность определения координат характерных точек контура (M _t), м	Глубина, высота расположения точки, м	
				X	Y				H ₁	H ₂
1	2	3	4	5	6	7	8	9	10	11
(2)	Наземный	820	Метод спутниковых геодезических измерений (определений)	463645.72	2170426.14	-	0.10	0.10	-	-
(2)	Наземный	141	Метод спутниковых геодезических измерений (определений)	463645.48	2170426.27	-	0.10	0.10	-	-
(2)	Наземный	142	Метод спутниковых геодезических измерений (определений)	463645.94	2170427.13	-	0.10	0.10	-	-
(2)	Наземный	143	Метод спутниковых геодезических измерений (определений)	463644.45	2170427.93	-	0.10	0.10	-	-
(2)	Наземный	821	Метод спутниковых геодезических измерений (определений)	463644.41	2170427.95	-	0.10	0.10	-	-
(2)	Наземный	822	Метод спутниковых геодезических измерений (определений)	463644.75	2170428.58	-	0.10	0.10	-	-

Описание местоположения объекта недвижимости

1. Описание местоположения здания, сооружения, объекта незавершенного строительства в границах земельного участка

1.1. Сведения о характерных точках контура объекта недвижимости

Система координат: МСК-50, зона 2

Зона № 2

Номер контура	Тип контура	Номера характерных точек контура	Метод определения координат	Координаты, м		R, м	Формулы, примененные для расчета средней квадратической погрешности определения координат характерных точек контура (M _t), м	Средняя квадратическая погрешность определения координат характерных точек контура (M _t), м	Глубина, высота расположения точки, м	
				X	Y				H 1	H 2
1	2	3	4	5	6	7	8	9	10	11
(2)	Наземный	823	Метод спутниковых геодезических измерений (определений)	463641.66	2170430.24	-	0.10	0.10	-	-
(2)	Наземный	824	Метод спутниковых геодезических измерений (определений)	463640.86	2170428.75	-	0.10	0.10	-	-
(2)	Наземный	825	Метод спутниковых геодезических измерений (определений)	463640.50	2170428.94	-	0.10	0.10	-	-
(2)	Наземный	826	Метод спутниковых геодезических измерений (определений)	463639.91	2170427.84	-	0.10	0.10	-	-
(2)	Наземный	827	Метод спутниковых геодезических измерений (определений)	463639.72	2170427.94	-	0.10	0.10	-	-
(2)	Наземный	828	Метод спутниковых геодезических измерений (определений)	463639.57	2170428.02	-	0.10	0.10	-	-

Описание местоположения объекта недвижимости

1. Описание местоположения здания, сооружения, объекта незавершенного строительства в границах земельного участка

1.1. Сведения о характерных точках контура объекта недвижимости

Система координат: МСК-50, зона 2

Зона № 2

Номер контура	Тип контура	Номера характерных точек контура	Метод определения координат	Координаты, м		R, м	Формулы, примененные для расчета средней квадратической погрешности определения координат характерных точек контура (M _t), м	Средняя квадратическая погрешность определения координат характерных точек контура (M _t), м	Глубина, высота расположения точки, м	
				X	Y				H ₁	H ₂
1	2	3	4	5	6	7	8	9	10	11
(2)	Наземный	829	Метод спутниковых геодезических измерений (определений)	463639.33	2170427.57	-	0.10	0.10	-	-
(2)	Наземный	830	Метод спутниковых геодезических измерений (определений)	463639.67	2170427.39	-	0.10	0.10	-	-
(2)	Наземный	148	Метод спутниковых геодезических измерений (определений)	463637.75	2170423.81	-	0.10	0.10	-	-
(2)	Наземный	307	Метод спутниковых геодезических измерений (определений)	463636.27	2170421.06	-	0.10	0.10	-	-
(2)	Наземный	831	Метод спутниковых геодезических измерений (определений)	463633.97	2170416.76	-	0.10	0.10	-	-
(2)	Наземный	832	Метод спутниковых геодезических измерений (определений)	463633.68	2170416.22	-	0.10	0.10	-	-

Описание местоположения объекта недвижимости

1. Описание местоположения здания, сооружения, объекта незавершенного строительства в границах земельного участка

1.1. Сведения о характерных точках контура объекта недвижимости

Система координат: МСК-50, зона 2

Зона № 2

Номер контура	Тип контура	Номера характерных точек контура	Метод определения координат	Координаты, м		R, м	Формулы, примененные для расчета средней квадратической погрешности определения координат характерных точек контура (M _t), м	Средняя квадратическая погрешность определения координат характерных точек контура (M _t), м	Глубина, высота расположения точки, м	
				X	Y				H ₁	H ₂
1	2	3	4	5	6	7	8	9	10	11
(2)	Наземный	833	Метод спутниковых геодезических измерений (определений)	463633.34	2170416.40	-	0.10	0.10	-	-
(2)	Наземный	834	Метод спутниковых геодезических измерений (определений)	463633.16	2170416.07	-	0.10	0.10	-	-
(2)	Наземный	835	Метод спутниковых геодезических измерений (определений)	463633.50	2170415.89	-	0.10	0.10	-	-
(2)	Наземный	311	Метод спутниковых геодезических измерений (определений)	463634.77	2170415.21	-	0.10	0.10	-	-
(2)	Наземный	836	Метод спутниковых геодезических измерений (определений)	463634.47	2170414.65	-	0.10	0.10	-	-
(2)	Наземный	312	Метод спутниковых геодезических измерений (определений)	463634.09	2170413.94	-	0.10	0.10	-	-

Описание местоположения объекта недвижимости

1. Описание местоположения здания, сооружения, объекта незавершенного строительства в границах земельного участка

1.1. Сведения о характерных точках контура объекта недвижимости

Система координат: МСК-50, зона 2

Зона № 2

Номер контура	Тип контура	Номера характерных точек контура	Метод определения координат	Координаты, м		R, м	Формулы, примененные для расчета средней квадратической погрешности определения координат характерных точек контура (M _t), м	Средняя квадратическая погрешность определения координат характерных точек контура (M _t), м	Глубина, высота расположения точки, м	
				X	Y				H ₁	H ₂
1	2	3	4	5	6	7	8	9	10	11
(2)	Наземный	313	Метод спутниковых геодезических измерений (определений)	463636.12	2170412.86	-	0.10	0.10	-	-
(2)	Наземный	314	Метод спутниковых геодезических измерений (определений)	463636.49	2170413.56	-	0.10	0.10	-	-
(2)	Наземный	315	Метод спутниковых геодезических измерений (определений)	463636.79	2170414.12	-	0.10	0.10	-	-
(2)	Наземный	837	Метод спутниковых геодезических измерений (определений)	463636.83	2170414.10	-	0.10	0.10	-	-
(2)	Наземный	838	Метод спутниковых геодезических измерений (определений)	463636.94	2170414.04	-	0.10	0.10	-	-
(2)	Наземный	839	Метод спутниковых геодезических измерений (определений)	463637.19	2170413.91	-	0.10	0.10	-	-

Описание местоположения объекта недвижимости

1. Описание местоположения здания, сооружения, объекта незавершенного строительства в границах земельного участка

1.1. Сведения о характерных точках контура объекта недвижимости

Система координат: МСК-50, зона 2

Зона № 2

Номер контура	Тип контура	Номера характерных точек контура	Метод определения координат	Координаты, м		R, м	Формулы, примененные для расчета средней квадратической погрешности определения координат характерных точек контура (M _t), м	Средняя квадратическая погрешность определения координат характерных точек контура (M _t), м	Глубина, высота расположения точки, м	
				X	Y				H 1	H 2
1	2	3	4	5	6	7	8	9	10	11
(2)	Наземный	840	Метод спутниковых геодезических измерений (определений)	463637.15	2170413.82	-	0.10	0.10	-	-
(2)	Наземный	841	Метод спутниковых геодезических измерений (определений)	463640.67	2170411.94	-	0.10	0.10	-	-
(2)	Наземный	842	Метод спутниковых геодезических измерений (определений)	463639.39	2170409.56	-	0.10	0.10	-	-
(2)	Наземный	843	Метод спутниковых геодезических измерений (определений)	463643.05	2170407.60	-	0.10	0.10	-	-
(2)	Наземный	844	Метод спутниковых геодезических измерений (определений)	463643.17	2170407.82	-	0.10	0.10	-	-
(2)	Наземный	845	Метод спутниковых геодезических измерений (определений)	463644.08	2170407.33	-	0.10	0.10	-	-

Описание местоположения объекта недвижимости

1. Описание местоположения здания, сооружения, объекта незавершенного строительства в границах земельного участка

1.1. Сведения о характерных точках контура объекта недвижимости

Система координат: МСК-50, зона 2

Зона № 2

Номер контура	Тип контура	Номера характерных точек контура	Метод определения координат	Координаты, м		R, м	Формулы, примененные для расчета средней квадратической погрешности определения координат характерных точек контура (M _t), м	Средняя квадратическая погрешность определения координат характерных точек контура (M _t), м	Глубина, высота расположения точки, м	
				X	Y				H ₁	H ₂
1	2	3	4	5	6	7	8	9	10	11
(2)	Наземный	846	Метод спутниковых геодезических измерений (определений)	463644.98	2170409.01	-	0.10	0.10	-	-
(2)	Наземный	847	Метод спутниковых геодезических измерений (определений)	463645.28	2170409.57	-	0.10	0.10	-	-
(2)	Наземный	848	Метод спутниковых геодезических измерений (определений)	463645.33	2170409.54	-	0.10	0.10	-	-
(2)	Наземный	849	Метод спутниковых геодезических измерений (определений)	463647.14	2170408.57	-	0.10	0.10	-	-
(2)	Наземный	850	Метод спутниковых геодезических измерений (определений)	463647.22	2170408.53	-	0.10	0.10	-	-
(2)	Наземный	851	Метод спутниковых геодезических измерений (определений)	463647.35	2170408.46	-	0.10	0.10	-	-

Описание местоположения объекта недвижимости

1. Описание местоположения здания, сооружения, объекта незавершенного строительства в границах земельного участка

1.1. Сведения о характерных точках контура объекта недвижимости

Система координат: МСК-50, зона 2

Зона № 2

Номер контура	Тип контура	Номера характерных точек контура	Метод определения координат	Координаты, м		R, м	Формулы, примененные для расчета средней квадратической погрешности определения координат характерных точек контура (M _t), м	Средняя квадратическая погрешность определения координат характерных точек контура (M _t), м	Глубина, высота расположения точки, м	
				X	Y				H ₁	H ₂
1	2	3	4	5	6	7	8	9	10	11
(2)	Наземный	852	Метод спутниковых геодезических измерений (определений)	463648.80	2170407.69	-	0.10	0.10	-	-
(2)	Наземный	853	Метод спутниковых геодезических измерений (определений)	463650.38	2170406.84	-	0.10	0.10	-	-
(2)	Наземный	854	Метод спутниковых геодезических измерений (определений)	463650.84	2170406.59	-	0.10	0.10	-	-
(2)	Наземный	855	Метод спутниковых геодезических измерений (определений)	463649.37	2170403.87	-	0.10	0.10	-	-
(2)	Наземный	856	Метод спутниковых геодезических измерений (определений)	463649.14	2170404.00	-	0.10	0.10	-	-
(2)	Наземный	857	Метод спутниковых геодезических измерений (определений)	463648.90	2170403.55	-	0.10	0.10	-	-

Описание местоположения объекта недвижимости

1. Описание местоположения здания, сооружения, объекта незавершенного строительства в границах земельного участка

1.1. Сведения о характерных точках контура объекта недвижимости

Система координат: МСК-50, зона 2

Зона № 2

Номер контура	Тип контура	Номера характерных точек контура	Метод определения координат	Координаты, м		R, м	Формулы, примененные для расчета средней квадратической погрешности определения координат характерных точек контура (M _t), м	Средняя квадратическая погрешность определения координат характерных точек контура (M _t), м	Глубина, высота расположения точки, м	
				X	Y				H 1	H 2
1	2	3	4	5	6	7	8	9	10	11
(2)	Наземный	858	Метод спутниковых геодезических измерений (определений)	463654.86	2170400.35	-	0.10	0.10	-	-
(2)	Наземный	859	Метод спутниковых геодезических измерений (определений)	463655.10	2170400.80	-	0.10	0.10	-	-
(2)	Наземный	860	Метод спутниковых геодезических измерений (определений)	463654.97	2170400.87	-	0.10	0.10	-	-
(2)	Наземный	861	Метод спутниковых геодезических измерений (определений)	463655.45	2170401.77	-	0.10	0.10	-	-
(2)	Наземный	862	Метод спутниковых геодезических измерений (определений)	463655.51	2170401.73	-	0.10	0.10	-	-
(2)	Наземный	863	Метод спутниковых геодезических измерений (определений)	463659.15	2170399.78	-	0.10	0.10	-	-

Описание местоположения объекта недвижимости

1. Описание местоположения здания, сооружения, объекта незавершенного строительства в границах земельного участка

1.1. Сведения о характерных точках контура объекта недвижимости

Система координат: МСК-50, зона 2

Зона № 2

Номер контура	Тип контура	Номера характерных точек контура	Метод определения координат	Координаты, м		R, м	Формулы, примененные для расчета средней квадратической погрешности определения координат характерных точек контура (M _t), м	Средняя квадратическая погрешность определения координат характерных точек контура (M _t), м	Глубина, высота расположения точки, м	
				X	Y				H ₁	H ₂
1	2	3	4	5	6	7	8	9	10	11
(2)	Наземный	864	Метод спутниковых геодезических измерений (определений)	463659.21	2170399.75	-	0.10	0.10	-	-
(2)	Наземный	865	Метод спутниковых геодезических измерений (определений)	463659.18	2170399.70	-	0.10	0.10	-	-
(2)	Наземный	866	Метод спутниковых геодезических измерений (определений)	463661.20	2170398.62	-	0.10	0.10	-	-
(2)	Наземный	867	Метод спутниковых геодезических измерений (определений)	463661.46	2170399.10	-	0.10	0.10	-	-
(2)	Наземный	868	Метод спутниковых геодезических измерений (определений)	463663.08	2170398.23	-	0.10	0.10	-	-
(2)	Наземный	869	Метод спутниковых геодезических измерений (определений)	463663.34	2170398.72	-	0.10	0.10	-	-

Описание местоположения объекта недвижимости

1. Описание местоположения здания, сооружения, объекта незавершенного строительства в границах земельного участка

1.1. Сведения о характерных точках контура объекта недвижимости

Система координат: МСК-50, зона 2

Зона № 2

Номер контура	Тип контура	Номера характерных точек контура	Метод определения координат	Координаты, м		R, м	Формулы, примененные для расчета средней квадратической погрешности определения координат характерных точек контура (M _t), м	Средняя квадратическая погрешность определения координат характерных точек контура (M _t), м	Глубина, высота расположения точки, м	
				X	Y				H ₁	H ₂
1	2	3	4	5	6	7	8	9	10	11
(2)	Наземный	870	Метод спутниковых геодезических измерений (определений)	463663.40	2170398.83	-	0.10	0.10	-	-
(2)	Наземный	871	Метод спутниковых геодезических измерений (определений)	463663.64	2170399.29	-	0.10	0.10	-	-
(2)	Наземный	872	Метод спутниковых геодезических измерений (определений)	463664.98	2170398.57	-	0.10	0.10	-	-
(2)	Наземный	873	Метод спутниковых геодезических измерений (определений)	463665.09	2170398.52	-	0.10	0.10	-	-
(2)	Наземный	324	Метод спутниковых геодезических измерений (определений)	463666.01	2170398.02	-	0.10	0.10	-	-
(2)	Наземный	325	Метод спутниковых геодезических измерений (определений)	463665.38	2170396.85	-	0.10	0.10	-	-

Описание местоположения объекта недвижимости

1. Описание местоположения здания, сооружения, объекта незавершенного строительства в границах земельного участка

1.1. Сведения о характерных точках контура объекта недвижимости

Система координат: МСК-50, зона 2

Зона № 2

Номер контура	Тип контура	Номера характерных точек контура	Метод определения координат	Координаты, м		R, м	Формулы, примененные для расчета средней квадратической погрешности определения координат характерных точек контура (M _t), м	Средняя квадратическая погрешность определения координат характерных точек контура (M _t), м	Глубина, высота расположения точки, м	
				X	Y				H ₁	H ₂
1	2	3	4	5	6	7	8	9	10	11
(2)	Наземный	326	Метод спутниковых геодезических измерений (определений)	463665.55	2170396.75	-	0.10	0.10	-	-
(2)	Наземный	327	Метод спутниковых геодезических измерений (определений)	463665.01	2170395.74	-	0.10	0.10	-	-
(2)	Наземный	328	Метод спутниковых геодезических измерений (определений)	463666.26	2170395.07	-	0.10	0.10	-	-
(2)	Наземный	329	Метод спутниковых геодезических измерений (определений)	463666.81	2170396.08	-	0.10	0.10	-	-
(2)	Наземный	330	Метод спутниковых геодезических измерений (определений)	463666.98	2170395.99	-	0.10	0.10	-	-
(2)	Наземный	331	Метод спутниковых геодезических измерений (определений)	463669.06	2170399.87	-	0.10	0.10	-	-

Описание местоположения объекта недвижимости

1. Описание местоположения здания, сооружения, объекта незавершенного строительства в границах земельного участка

1.1. Сведения о характерных точках контура объекта недвижимости

Система координат: МСК-50, зона 2

Зона № 2

Номер контура	Тип контура	Номера характерных точек контура	Метод определения координат	Координаты, м		R, м	Формулы, примененные для расчета средней квадратической погрешности определения координат характерных точек контура (M _t), м	Средняя квадратическая погрешность определения координат характерных точек контура (M _t), м	Глубина, высота расположения точки, м	
				X	Y				H 1	H 2
1	2	3	4	5	6	7	8	9	10	11
(2)	Наземный	332	Метод спутниковых геодезических измерений (определений)	463667.71	2170400.59	-	0.10	0.10	-	-
(2)	Наземный	874	Метод спутниковых геодезических измерений (определений)	463667.73	2170400.63	-	0.10	0.10	-	-
(2)	Наземный	875	Метод спутниковых геодезических измерений (определений)	463668.33	2170401.37	-	0.10	0.10	-	-
(2)	Наземный	876	Метод спутниковых геодезических измерений (определений)	463668.63	2170401.12	-	0.10	0.10	-	-
(2)	Наземный	338	Метод спутниковых геодезических измерений (определений)	463669.46	2170402.14	-	0.10	0.10	-	-
(2)	Наземный	339	Метод спутниковых геодезических измерений (определений)	463670.56	2170401.24	-	0.10	0.10	-	-

Описание местоположения объекта недвижимости

1. Описание местоположения здания, сооружения, объекта незавершенного строительства в границах земельного участка

1.1. Сведения о характерных точках контура объекта недвижимости

Система координат: МСК-50, зона 2

Зона № 2

Номер контура	Тип контура	Номера характерных точек контура	Метод определения координат	Координаты, м		R, м	Формулы, примененные для расчета средней квадратической погрешности определения координат характерных точек контура (M _t), м	Средняя квадратическая погрешность определения координат характерных точек контура (M _t), м	Глубина, высота расположения точки, м	
				X	Y				H ₁	H ₂
1	2	3	4	5	6	7	8	9	10	11
(2)	Наземный	340	Метод спутниковых геодезических измерений (определений)	463672.01	2170403.02	-	0.10	0.10	-	-
(2)	Наземный	341	Метод спутниковых геодезических измерений (определений)	463670.91	2170403.92	-	0.10	0.10	-	-
(2)	Наземный	877	Метод спутниковых геодезических измерений (определений)	463671.23	2170404.31	-	0.10	0.10	-	-
(2)	Наземный	878	Метод спутниковых геодезических измерений (определений)	463671.43	2170404.15	-	0.10	0.10	-	-
(2)	Наземный	879	Метод спутниковых геодезических измерений (определений)	463673.45	2170402.52	-	0.10	0.10	-	-
(2)	Наземный	880	Метод спутниковых геодезических измерений (определений)	463676.16	2170405.85	-	0.10	0.10	-	-

Описание местоположения объекта недвижимости

1. Описание местоположения здания, сооружения, объекта незавершенного строительства в границах земельного участка

1.1. Сведения о характерных точках контура объекта недвижимости

Система координат: МСК-50, зона 2

Зона № 2

Номер контура	Тип контура	Номера характерных точек контура	Метод определения координат	Координаты, м		R, м	Формулы, примененные для расчета средней квадратической погрешности определения координат характерных точек контура (M _t), м	Средняя квадратическая погрешность определения координат характерных точек контура (M _t), м	Глубина, высота расположения точки, м	
				X	Y				H ₁	H ₂
1	2	3	4	5	6	7	8	9	10	11
(2)	Наземный	881	Метод спутниковых геодезических измерений (определений)	463674.16	2170407.49	-	0.10	0.10	-	-
(2)	Наземный	882	Метод спутниковых геодезических измерений (определений)	463674.00	2170407.29	-	0.10	0.10	-	-
(2)	Наземный	883	Метод спутниковых геодезических измерений (определений)	463673.80	2170407.46	-	0.10	0.10	-	-
(2)	Наземный	884	Метод спутниковых геодезических измерений (определений)	463674.04	2170407.75	-	0.10	0.10	-	-
(2)	Наземный	885	Метод спутниковых геодезических измерений (определений)	463674.53	2170407.98	-	0.10	0.10	-	-
(2)	Наземный	886	Метод спутниковых геодезических измерений (определений)	463675.07	2170408.64	-	0.10	0.10	-	-

Описание местоположения объекта недвижимости

1. Описание местоположения здания, сооружения, объекта незавершенного строительства в границах земельного участка

1.1. Сведения о характерных точках контура объекта недвижимости

Система координат: МСК-50, зона 2

Зона № 2

Номер контура	Тип контура	Номера характерных точек контура	Метод определения координат	Координаты, м		R, м	Формулы, примененные для расчета средней квадратической погрешности определения координат характерных точек контура (M _t), м	Средняя квадратическая погрешность определения координат характерных точек контура (M _t), м	Глубина, высота расположения точки, м	
				X	Y				H ₁	H ₂
1	2	3	4	5	6	7	8	9	10	11
(2)	Наземный	887	Метод спутниковых геодезических измерений (определений)	463675.19	2170409.17	-	0.10	0.10	-	-
(2)	Наземный	344	Метод спутниковых геодезических измерений (определений)	463675.93	2170410.08	-	0.10	0.10	-	-
(2)	Наземный	345	Метод спутниковых геодезических измерений (определений)	463676.88	2170409.31	-	0.10	0.10	-	-
(2)	Наземный	346	Метод спутниковых геодезических измерений (определений)	463678.33	2170411.09	-	0.10	0.10	-	-
(2)	Наземный	347	Метод спутниковых геодезических измерений (определений)	463677.39	2170411.86	-	0.10	0.10	-	-
(2)	Наземный	888	Метод спутниковых геодезических измерений (определений)	463677.63	2170412.16	-	0.10	0.10	-	-

Описание местоположения объекта недвижимости

1. Описание местоположения здания, сооружения, объекта незавершенного строительства в границах земельного участка

1.1. Сведения о характерных точках контура объекта недвижимости

Система координат: МСК-50, зона 2

Зона № 2

Номер контура	Тип контура	Номера характерных точек контура	Метод определения координат	Координаты, м		R, м	Формулы, примененные для расчета средней квадратической погрешности определения координат характерных точек контура (M _t), м	Средняя квадратическая погрешность определения координат характерных точек контура (M _t), м	Глубина, высота расположения точки, м	
				X	Y				H ₁	H ₂
1	2	3	4	5	6	7	8	9	10	11
(2)	Наземный	889	Метод спутниковых геодезических измерений (определений)	463678.94	2170411.09	-	0.10	0.10	-	-
(2)	Наземный	890	Метод спутниковых геодезических измерений (определений)	463681.56	2170414.31	-	0.10	0.10	-	-
(2)	Наземный	891	Метод спутниковых геодезических измерений (определений)	463680.25	2170415.38	-	0.10	0.10	-	-
(2)	Наземный	892	Метод спутниковых геодезических измерений (определений)	463683.32	2170419.14	-	0.10	0.10	-	-
(2)	Наземный	893	Метод спутниковых геодезических измерений (определений)	463683.90	2170418.65	-	0.10	0.10	-	-
(2)	Наземный	894	Метод спутниковых геодезических измерений (определений)	463685.03	2170417.74	-	0.10	0.10	-	-

Описание местоположения объекта недвижимости

1. Описание местоположения здания, сооружения, объекта незавершенного строительства в границах земельного участка

1.1. Сведения о характерных точках контура объекта недвижимости

Система координат: МСК-50, зона 2

Зона № 2

Номер контура	Тип контура	Номера характерных точек контура	Метод определения координат	Координаты, м		R, м	Формулы, примененные для расчета средней квадратической погрешности определения координат характерных точек контура (M _t), м	Средняя квадратическая погрешность определения координат характерных точек контура (M _t), м	Глубина, высота расположения точки, м	
				X	Y				H ₁	H ₂
1	2	3	4	5	6	7	8	9	10	11
(2)	Наземный	895	Метод спутниковых геодезических измерений (определений)	463689.90	2170423.71	-	0.10	0.10	-	-
(2)	Наземный	896	Метод спутниковых геодезических измерений (определений)	463688.77	2170424.63	-	0.10	0.10	-	-
(2)	Наземный	897	Метод спутниковых геодезических измерений (определений)	463687.92	2170425.32	-	0.10	0.10	-	-
(2)	Наземный	354	Метод спутниковых геодезических измерений (определений)	463688.72	2170426.29	-	0.10	0.10	-	-
(2)	Наземный	355	Метод спутниковых геодезических измерений (определений)	463689.47	2170425.68	-	0.10	0.10	-	-
(2)	Наземный	356	Метод спутниковых геодезических измерений (определений)	463690.92	2170427.46	-	0.10	0.10	-	-

Описание местоположения объекта недвижимости

1. Описание местоположения здания, сооружения, объекта незавершенного строительства в границах земельного участка

1.1. Сведения о характерных точках контура объекта недвижимости

Система координат: МСК-50, зона 2

Зона № 2

Номер контура	Тип контура	Номера характерных точек контура	Метод определения координат	Координаты, м		R, м	Формулы, примененные для расчета средней квадратической погрешности определения координат характерных точек контура (M _t), м	Средняя квадратическая погрешность определения координат характерных точек контура (M _t), м	Глубина, высота расположения точки, м	
				X	Y				H ₁	H ₂
1	2	3	4	5	6	7	8	9	10	11
(2)	Наземный	357	Метод спутниковых геодезических измерений (определений)	463690.17	2170428.08	-	0.10	0.10	-	-
(2)	Наземный	898	Метод спутниковых геодезических измерений (определений)	463691.37	2170429.55	-	0.10	0.10	-	-
(2)	Наземный	899	Метод спутниковых геодезических измерений (определений)	463692.38	2170428.72	-	0.10	0.10	-	-
(2)	Наземный	900	Метод спутниковых геодезических измерений (определений)	463694.96	2170431.90	-	0.10	0.10	-	-
(2)	Наземный	901	Метод спутниковых геодезических измерений (определений)	463697.48	2170434.98	-	0.10	0.10	-	-
(2)	Наземный	902	Метод спутниковых геодезических измерений (определений)	463697.16	2170435.23	-	0.10	0.10	-	-

Описание местоположения объекта недвижимости

1. Описание местоположения здания, сооружения, объекта незавершенного строительства в границах земельного участка

1.1. Сведения о характерных точках контура объекта недвижимости

Система координат: МСК-50, зона 2

Зона № 2

Номер контура	Тип контура	Номера характерных точек контура	Метод определения координат	Координаты, м		R, м	Формулы, примененные для расчета средней квадратической погрешности определения координат характерных точек контура (M _t), м	Средняя квадратическая погрешность определения координат характерных точек контура (M _t), м	Глубина, высота расположения точки, м	
				X	Y				H ₁	H ₂
1	2	3	4	5	6	7	8	9	10	11
(2)	Наземный	903	Метод спутниковых геодезических измерений (определений)	463695.99	2170436.19	-	0.10	0.10	-	-
(2)	Наземный	904	Метод спутниковых геодезических измерений (определений)	463696.22	2170436.48	-	0.10	0.10	-	-
(2)	Наземный	905	Метод спутниковых геодезических измерений (определений)	463696.39	2170436.63	-	0.10	0.10	-	-
(2)	Наземный	906	Метод спутниковых геодезических измерений (определений)	463696.45	2170436.68	-	0.10	0.10	-	-
(2)	Наземный	907	Метод спутниковых геодезических измерений (определений)	463697.80	2170437.89	-	0.10	0.10	-	-
(2)	Наземный	908	Метод спутниковых геодезических измерений (определений)	463698.22	2170437.41	-	0.10	0.10	-	-

Описание местоположения объекта недвижимости

1. Описание местоположения здания, сооружения, объекта незавершенного строительства в границах земельного участка

1.1. Сведения о характерных точках контура объекта недвижимости

Система координат: МСК-50, зона 2

Зона № 2

Номер контура	Тип контура	Номера характерных точек контура	Метод определения координат	Координаты, м		R, м	Формулы, примененные для расчета средней квадратической погрешности определения координат характерных точек контура (M _t), м	Средняя квадратическая погрешность определения координат характерных точек контура (M _t), м	Глубина, высота расположения точки, м	
				X	Y				H ₁	H ₂
1	2	3	4	5	6	7	8	9	10	11
(2)	Наземный	909	Метод спутниковых геодезических измерений (определений)	463698.80	2170436.76	-	0.10	0.10	-	-
(2)	Наземный	910	Метод спутниковых геодезических измерений (определений)	463699.33	2170437.23	-	0.10	0.10	-	-
(2)	Наземный	911	Метод спутниковых геодезических измерений (определений)	463699.39	2170437.28	-	0.10	0.10	-	-
(2)	Наземный	912	Метод спутниковых геодезических измерений (определений)	463700.73	2170438.48	-	0.10	0.10	-	-
(2)	Наземный	913	Метод спутниковых геодезических измерений (определений)	463700.79	2170438.54	-	0.10	0.10	-	-
(2)	Наземный	369	Метод спутниковых геодезических измерений (определений)	463700.91	2170438.65	-	0.10	0.10	-	-

Описание местоположения объекта недвижимости

1. Описание местоположения здания, сооружения, объекта незавершенного строительства в границах земельного участка

1.1. Сведения о характерных точках контура объекта недвижимости

Система координат: МСК-50, зона 2

Зона № 2

Номер контура	Тип контура	Номера характерных точек контура	Метод определения координат	Координаты, м		R, м	Формулы, примененные для расчета средней квадратической погрешности определения координат характерных точек контура (M _t), м	Средняя квадратическая погрешность определения координат характерных точек контура (M _t), м	Глубина, высота расположения точки, м	
				X	Y				H ₁	H ₂
1	2	3	4	5	6	7	8	9	10	11
(2)	Наземный	370	Метод спутниковых геодезических измерений (определений)	463701.81	2170437.65	-	0.10	0.10	-	-
(2)	Наземный	371	Метод спутниковых геодезических измерений (определений)	463702.71	2170438.46	-	0.10	0.10	-	-
(2)	Наземный	372	Метод спутниковых геодезических измерений (определений)	463702.84	2170438.31	-	0.10	0.10	-	-
(2)	Наземный	373	Метод спутниковых геодезических измерений (определений)	463706.39	2170441.48	-	0.10	0.10	-	-
(2)	Наземный	374	Метод спутниковых геодезических измерений (определений)	463705.36	2170442.63	-	0.10	0.10	-	-
(2)	Наземный	914	Метод спутниковых геодезических измерений (определений)	463705.80	2170443.02	-	0.10	0.10	-	-

Описание местоположения объекта недвижимости

1. Описание местоположения здания, сооружения, объекта незавершенного строительства в границах земельного участка

1.1. Сведения о характерных точках контура объекта недвижимости

Система координат: МСК-50, зона 2

Зона № 2

Номер контура	Тип контура	Номера характерных точек контура	Метод определения координат	Координаты, м		R, м	Формулы, примененные для расчета средней квадратической погрешности определения координат характерных точек контура (M _t), м	Средняя квадратическая погрешность определения координат характерных точек контура (M _t), м	Глубина, высота расположения точки, м	
				X	Y				H ₁	H ₂
1	2	3	4	5	6	7	8	9	10	11
(2)	Наземный	915	Метод спутниковых геодезических измерений (определений)	463706.14	2170443.32	-	0.10	0.10	-	-
(2)	Наземный	916	Метод спутниковых геодезических измерений (определений)	463704.33	2170445.34	-	0.10	0.10	-	-
(2)	Наземный	917	Метод спутниковых геодезических измерений (определений)	463704.16	2170445.53	-	0.10	0.10	-	-
(2)	Наземный	918	Метод спутниковых геодезических измерений (определений)	463703.86	2170445.87	-	0.10	0.10	-	-
(2)	Наземный	919	Метод спутниковых геодезических измерений (определений)	463704.11	2170446.09	-	0.10	0.10	-	-
(2)	Наземный	920	Метод спутниковых геодезических измерений (определений)	463704.41	2170445.75	-	0.10	0.10	-	-

Описание местоположения объекта недвижимости

1. Описание местоположения здания, сооружения, объекта незавершенного строительства в границах земельного участка

1.1. Сведения о характерных точках контура объекта недвижимости

Система координат: МСК-50, зона 2

Зона № 2

Номер контура	Тип контура	Номера характерных точек контура	Метод определения координат	Координаты, м		R, м	Формулы, примененные для расчета средней квадратической погрешности определения координат характерных точек контура (M _t), м	Средняя квадратическая погрешность определения координат характерных точек контура (M _t), м	Глубина, высота расположения точки, м	
				X	Y				H ₁	H ₂
1	2	3	4	5	6	7	8	9	10	11
(2)	Наземный	921	Метод спутниковых геодезических измерений (определений)	463704.58	2170445.56	-	0.10	0.10	-	-
(2)	Наземный	922	Метод спутниковых геодезических измерений (определений)	463705.44	2170444.60	-	0.10	0.10	-	-
(2)	Наземный	923	Метод спутниковых геодезических измерений (определений)	463706.46	2170445.51	-	0.10	0.10	-	-
(2)	Наземный	924	Метод спутниковых геодезических измерений (определений)	463705.60	2170446.47	-	0.10	0.10	-	-
(2)	Наземный	925	Метод спутниковых геодезических измерений (определений)	463706.13	2170446.94	-	0.10	0.10	-	-
(2)	Наземный	926	Метод спутниковых геодезических измерений (определений)	463704.23	2170449.07	-	0.10	0.10	-	-

Описание местоположения объекта недвижимости

1. Описание местоположения здания, сооружения, объекта незавершенного строительства в границах земельного участка

1.1. Сведения о характерных точках контура объекта недвижимости

Система координат: МСК-50, зона 2

Зона № 2

Номер контура	Тип контура	Номера характерных точек контура	Метод определения координат	Координаты, м		R, м	Формулы, примененные для расчета средней квадратической погрешности определения координат характерных точек контура (M _t), м	Средняя квадратическая погрешность определения координат характерных точек контура (M _t), м	Глубина, высота расположения точки, м	
				X	Y				H ₁	H ₂
1	2	3	4	5	6	7	8	9	10	11
(2)	Наземный	927	Метод спутниковых геодезических измерений (определений)	463704.13	2170449.18	-	0.10	0.10	-	-
(2)	Наземный	928	Метод спутниковых геодезических измерений (определений)	463703.60	2170449.77	-	0.10	0.10	-	-
(2)	Наземный	929	Метод спутниковых геодезических измерений (определений)	463704.19	2170450.29	-	0.10	0.10	-	-
(2)	Наземный	930	Метод спутниковых геодезических измерений (определений)	463704.47	2170450.55	-	0.10	0.10	-	-
(2)	Наземный	931	Метод спутниковых геодезических измерений (определений)	463704.82	2170450.86	-	0.10	0.10	-	-
(2)	Наземный	932	Метод спутниковых геодезических измерений (определений)	463704.87	2170450.80	-	0.10	0.10	-	-

Описание местоположения объекта недвижимости

1. Описание местоположения здания, сооружения, объекта незавершенного строительства в границах земельного участка

1.1. Сведения о характерных точках контура объекта недвижимости

Система координат: МСК-50, зона 2

Зона № 2

Номер контура	Тип контура	Номера характерных точек контура	Метод определения координат	Координаты, м		R, м	Формулы, примененные для расчета средней квадратической погрешности определения координат характерных точек контура (M _t), м	Средняя квадратическая погрешность определения координат характерных точек контура (M _t), м	Глубина, высота расположения точки, м	
				X	Y				H 1	H 2
1	2	3	4	5	6	7	8	9	10	11
(2)	Наземный	933	Метод спутниковых геодезических измерений (определений)	463705.40	2170451.27	-	0.10	0.10	-	-
(2)	Наземный	934	Метод спутниковых геодезических измерений (определений)	463706.74	2170452.47	-	0.10	0.10	-	-
(2)	Наземный	935	Метод спутниковых геодезических измерений (определений)	463706.92	2170452.27	-	0.10	0.10	-	-
(2)	Наземный	936	Метод спутниковых геодезических измерений (определений)	463707.79	2170453.05	-	0.10	0.10	-	-
(2)	Наземный	937	Метод спутниковых геодезических измерений (определений)	463702.23	2170459.28	-	0.10	0.10	-	-
(2)	Наземный	938	Метод спутниковых геодезических измерений (определений)	463701.35	2170458.50	-	0.10	0.10	-	-

Описание местоположения объекта недвижимости

1. Описание местоположения здания, сооружения, объекта незавершенного строительства в границах земельного участка

1.1. Сведения о характерных точках контура объекта недвижимости

Система координат: МСК-50, зона 2

Зона № 2

Номер контура	Тип контура	Номера характерных точек контура	Метод определения координат	Координаты, м		R, м	Формулы, примененные для расчета средней квадратической погрешности определения координат характерных точек контура (M _t), м	Средняя квадратическая погрешность определения координат характерных точек контура (M _t), м	Глубина, высота расположения точки, м	
				X	Y				H ₁	H ₂
1	2	3	4	5	6	7	8	9	10	11
(2)	Наземный	939	Метод спутниковых геодезических измерений (определений)	463701.56	2170458.27	-	0.10	0.10	-	-
(2)	Наземный	940	Метод спутниковых геодезических измерений (определений)	463700.21	2170457.07	-	0.10	0.10	-	-
(2)	Наземный	941	Метод спутниковых геодезических измерений (определений)	463699.69	2170456.60	-	0.10	0.10	-	-
(2)	Наземный	942	Метод спутниковых геодезических измерений (определений)	463699.59	2170456.70	-	0.10	0.10	-	-
(2)	Наземный	943	Метод спутниковых геодезических измерений (определений)	463700.12	2170457.17	-	0.10	0.10	-	-
(2)	Наземный	944	Метод спутниковых геодезических измерений (определений)	463699.62	2170457.73	-	0.10	0.10	-	-

Описание местоположения объекта недвижимости

1. Описание местоположения здания, сооружения, объекта незавершенного строительства в границах земельного участка

1.1. Сведения о характерных точках контура объекта недвижимости

Система координат: МСК-50, зона 2

Зона № 2

Номер контура	Тип контура	Номера характерных точек контура	Метод определения координат	Координаты, м		R, м	Формулы, примененные для расчета средней квадратической погрешности определения координат характерных точек контура (M _t), м	Средняя квадратическая погрешность определения координат характерных точек контура (M _t), м	Глубина, высота расположения точки, м	
				X	Y				H ₁	H ₂
1	2	3	4	5	6	7	8	9	10	11
(2)	Наземный	945	Метод спутниковых геодезических измерений (определений)	463698.37	2170456.61	-	0.10	0.10	-	-
(2)	Наземный	946	Метод спутниковых геодезических измерений (определений)	463697.88	2170456.17	-	0.10	0.10	-	-
(2)	Наземный	947	Метод спутниковых геодезических измерений (определений)	463698.50	2170455.47	-	0.10	0.10	-	-
(2)	Наземный	948	Метод спутниковых геодезических измерений (определений)	463697.65	2170454.72	-	0.10	0.10	-	-
(2)	Наземный	949	Метод спутниковых геодезических измерений (определений)	463696.02	2170456.54	-	0.10	0.10	-	-
(2)	Наземный	950	Метод спутниковых геодезических измерений (определений)	463695.50	2170457.38	-	0.10	0.10	-	-

Описание местоположения объекта недвижимости

1. Описание местоположения здания, сооружения, объекта незавершенного строительства в границах земельного участка

1.1. Сведения о характерных точках контура объекта недвижимости

Система координат: МСК-50, зона 2

Зона № 2

Номер контура	Тип контура	Номера характерных точек контура	Метод определения координат	Координаты, м		R, м	Формулы, примененные для расчета средней квадратической погрешности определения координат характерных точек контура (M _t), м	Средняя квадратическая погрешность определения координат характерных точек контура (M _t), м	Глубина, высота расположения точки, м	
				X	Y				H ₁	H ₂
1	2	3	4	5	6	7	8	9	10	11
(2)	Наземный	951	Метод спутниковых геодезических измерений (определений)	463695.43	2170457.49	-	0.10	0.10	-	-
(2)	Наземный	952	Метод спутниковых геодезических измерений (определений)	463694.52	2170458.95	-	0.10	0.10	-	-
(2)	Наземный	953	Метод спутниковых геодезических измерений (определений)	463694.50	2170459.00	-	0.10	0.10	-	-
(2)	Наземный	954	Метод спутниковых геодезических измерений (определений)	463693.93	2170459.92	-	0.10	0.10	-	-
(2)	Наземный	955	Метод спутниковых геодезических измерений (определений)	463693.90	2170459.96	-	0.10	0.10	-	-
(2)	Наземный	956	Метод спутниковых геодезических измерений (определений)	463692.95	2170461.49	-	0.10	0.10	-	-

Описание местоположения объекта недвижимости

1. Описание местоположения здания, сооружения, объекта незавершенного строительства в границах земельного участка

1.1. Сведения о характерных точках контура объекта недвижимости

Система координат: МСК-50, зона 2

Зона № 2

Номер контура	Тип контура	Номера характерных точек контура	Метод определения координат	Координаты, м		R, м	Формулы, примененные для расчета средней квадратической погрешности определения координат характерных точек контура (M _t), м	Средняя квадратическая погрешность определения координат характерных точек контура (M _t), м	Глубина, высота расположения точки, м	
				X	Y				H ₁	H ₂
1	2	3	4	5	6	7	8	9	10	11
(2)	Наземный	957	Метод спутниковых геодезических измерений (определений)	463692.92	2170461.53	-	0.10	0.10	-	-
(2)	Наземный	958	Метод спутниковых геодезических измерений (определений)	463692.69	2170461.90	-	0.10	0.10	-	-
(2)	Наземный	959	Метод спутниковых геодезических измерений (определений)	463692.88	2170461.98	-	0.10	0.10	-	-
(2)	Наземный	960	Метод спутниковых геодезических измерений (определений)	463692.78	2170462.21	-	0.10	0.10	-	-
(2)	Наземный	961	Метод спутниковых геодезических измерений (определений)	463692.59	2170462.69	-	0.10	0.10	-	-
(2)	Наземный	962	Метод спутниковых геодезических измерений (определений)	463692.36	2170462.60	-	0.10	0.10	-	-

Описание местоположения объекта недвижимости

1. Описание местоположения здания, сооружения, объекта незавершенного строительства в границах земельного участка

1.1. Сведения о характерных точках контура объекта недвижимости

Система координат: МСК-50, зона 2

Зона № 2

Номер контура	Тип контура	Номера характерных точек контура	Метод определения координат	Координаты, м		R, м	Формулы, примененные для расчета средней квадратической погрешности определения координат характерных точек контура (M _t), м	Средняя квадратическая погрешность определения координат характерных точек контура (M _t), м	Глубина, высота расположения точки, м	
				X	Y				H ₁	H ₂
1	2	3	4	5	6	7	8	9	10	11
(2)	Наземный	963	Метод спутниковых геодезических измерений (определений)	463691.37	2170465.07	-	0.10	0.10	-	-
(2)	Наземный	964	Метод спутниковых геодезических измерений (определений)	463691.60	2170465.16	-	0.10	0.10	-	-
(2)	Наземный	965	Метод спутниковых геодезических измерений (определений)	463691.32	2170465.86	-	0.10	0.10	-	-
(2)	Наземный	966	Метод спутниковых геодезических измерений (определений)	463691.09	2170465.76	-	0.10	0.10	-	-
(2)	Наземный	967	Метод спутниковых геодезических измерений (определений)	463691.01	2170465.95	-	0.10	0.10	-	-
(2)	Наземный	968	Метод спутниковых геодезических измерений (определений)	463692.58	2170466.58	-	0.10	0.10	-	-

Описание местоположения объекта недвижимости

1. Описание местоположения здания, сооружения, объекта незавершенного строительства в границах земельного участка

1.1. Сведения о характерных точках контура объекта недвижимости

Система координат: МСК-50, зона 2

Зона № 2

Номер контура	Тип контура	Номера характерных точек контура	Метод определения координат	Координаты, м		R, м	Формулы, примененные для расчета средней квадратической погрешности определения координат характерных точек контура (M _t), м	Средняя квадратическая погрешность определения координат характерных точек контура (M _t), м	Глубина, высота расположения точки, м	
				X	Y				H ₁	H ₂
1	2	3	4	5	6	7	8	9	10	11
(2)	Наземный	969	Метод спутниковых геодезических измерений (определений)	463693.51	2170466.95	-	0.10	0.10	-	-
(2)	Наземный	970	Метод спутниковых геодезических измерений (определений)	463693.89	2170467.10	-	0.10	0.10	-	-
(2)	Наземный	971	Метод спутниковых геодезических измерений (определений)	463693.96	2170466.91	-	0.10	0.10	-	-
(2)	Наземный	972	Метод спутниковых геодезических измерений (определений)	463693.27	2170466.64	-	0.10	0.10	-	-
(2)	Наземный	973	Метод спутниковых геодезических измерений (определений)	463693.53	2170465.97	-	0.10	0.10	-	-
(2)	Наземный	974	Метод спутниковых геодезических измерений (определений)	463694.19	2170466.24	-	0.10	0.10	-	-

Описание местоположения объекта недвижимости

1. Описание местоположения здания, сооружения, объекта незавершенного строительства в границах земельного участка

1.1. Сведения о характерных точках контура объекта недвижимости

Система координат: МСК-50, зона 2

Зона № 2

Номер контура	Тип контура	Номера характерных точек контура	Метод определения координат	Координаты, м		R, м	Формулы, примененные для расчета средней квадратической погрешности определения координат характерных точек контура (M _t), м	Средняя квадратическая погрешность определения координат характерных точек контура (M _t), м	Глубина, высота расположения точки, м	
				X	Y				H ₁	H ₂
1	2	3	4	5	6	7	8	9	10	11
(2)	Наземный	975	Метод спутниковых геодезических измерений (определений)	463694.63	2170465.14	-	0.10	0.10	-	-
(2)	Наземный	976	Метод спутниковых геодезических измерений (определений)	463696.15	2170465.75	-	0.10	0.10	-	-
(2)	Наземный	977	Метод спутниковых геодезических измерений (определений)	463695.71	2170466.85	-	0.10	0.10	-	-
(2)	Наземный	978	Метод спутниковых геодезических измерений (определений)	463696.40	2170467.13	-	0.10	0.10	-	-
(2)	Наземный	979	Метод спутниковых геодезических измерений (определений)	463696.14	2170467.78	-	0.10	0.10	-	-
(2)	Наземный	980	Метод спутниковых геодезических измерений (определений)	463695.45	2170467.51	-	0.10	0.10	-	-

Описание местоположения объекта недвижимости

1. Описание местоположения здания, сооружения, объекта незавершенного строительства в границах земельного участка

1.1. Сведения о характерных точках контура объекта недвижимости

Система координат: МСК-50, зона 2

Зона № 2

Номер контура	Тип контура	Номера характерных точек контура	Метод определения координат	Координаты, м		R, м	Формулы, примененные для расчета средней квадратической погрешности определения координат характерных точек контура (M _t), м	Средняя квадратическая погрешность определения координат характерных точек контура (M _t), м	Глубина, высота расположения точки, м	
				X	Y				H ₁	H ₂
1	2	3	4	5	6	7	8	9	10	11
(2)	Наземный	981	Метод спутниковых геодезических измерений (определений)	463695.40	2170467.63	-	0.10	0.10	-	-
(2)	Наземный	982	Метод спутниковых геодезических измерений (определений)	463696.09	2170467.90	-	0.10	0.10	-	-
(2)	Наземный	983	Метод спутниковых геодезических измерений (определений)	463696.11	2170467.85	-	0.10	0.10	-	-
(2)	Наземный	984	Метод спутниковых геодезических измерений (определений)	463697.75	2170468.51	-	0.10	0.10	-	-
(2)	Наземный	985	Метод спутниковых геодезических измерений (определений)	463697.83	2170468.30	-	0.10	0.10	-	-
(2)	Наземный	986	Метод спутниковых геодезических измерений (определений)	463698.92	2170468.73	-	0.10	0.10	-	-

Описание местоположения объекта недвижимости

1. Описание местоположения здания, сооружения, объекта незавершенного строительства в границах земельного участка

1.1. Сведения о характерных точках контура объекта недвижимости

Система координат: МСК-50, зона 2

Зона № 2

Номер контура	Тип контура	Номера характерных точек контура	Метод определения координат	Координаты, м		R, м	Формулы, примененные для расчета средней квадратической погрешности определения координат характерных точек контура (Mt), м	Средняя квадратическая погрешность определения координат характерных точек контура (Mt), м	Глубина, высота расположения точки, м	
				X	Y				H 1	H 2
1	2	3	4	5	6	7	8	9	10	11
(2)	Наземный	489	Метод спутниковых геодезических измерений (определений)	463695.81	2170476.50	-	0.10	0.10	-	-

Описание местоположения объекта недвижимости

1. Описание местоположения здания, сооружения, объекта незавершенного строительства в границах земельного участка

1.1. Сведения о характерных точках контура объекта недвижимости

Система координат: МСК-50, зона 2

Зона № 2

Номер контура	Тип контура	Номера характерных точек контура	Метод определения координат	Координаты, м		R, м	Формулы, примененные для расчета средней квадратической погрешности определения координат характерных точек контура (M _t), м	Средняя квадратическая погрешность определения координат характерных точек контура (M _t), м	Глубина, высота расположения точки, м	
				X	Y				H ₁	H ₂
1	2	3	4	5	6	7	8	9	10	11
	(3)									
(3)	Наземный	987	Метод спутниковых геодезических измерений (определений)	463629.63	2170457.36	-	0.10	0.10	-	-
(3)	Наземный	988	Метод спутниковых геодезических измерений (определений)	463629.42	2170457.50	-	0.10	0.10	-	-
(3)	Наземный	989	Метод спутниковых геодезических измерений (определений)	463631.08	2170459.95	-	0.10	0.10	-	-
(3)	Наземный	990	Метод спутниковых геодезических измерений (определений)	463629.69	2170460.90	-	0.10	0.10	-	-
(3)	Наземный	174	Метод спутниковых геодезических измерений (определений)	463630.16	2170461.59	-	0.10	0.10	-	-

Описание местоположения объекта недвижимости

1. Описание местоположения здания, сооружения, объекта незавершенного строительства в границах земельного участка

1.1. Сведения о характерных точках контура объекта недвижимости

Система координат: МСК-50, зона 2

Зона № 2

Номер контура	Тип контура	Номера характерных точек контура	Метод определения координат	Координаты, м		R, м	Формулы, примененные для расчета средней квадратической погрешности определения координат характерных точек контура (M _t), м	Средняя квадратическая погрешность определения координат характерных точек контура (M _t), м	Глубина, высота расположения точки, м	
				X	Y				H 1	H 2
1	2	3	4	5	6	7	8	9	10	11
(3)	Наземный	175	Метод спутниковых геодезических измерений (определений)	463630.96	2170461.05	-	0.10	0.10	-	-
(3)	Наземный	176	Метод спутниковых геодезических измерений (определений)	463632.25	2170462.95	-	0.10	0.10	-	-
(3)	Наземный	177	Метод спутниковых геодезических измерений (определений)	463631.45	2170463.50	-	0.10	0.10	-	-
(3)	Наземный	180	Метод спутниковых геодезических измерений (определений)	463631.73	2170463.91	-	0.10	0.10	-	-
(3)	Наземный	181	Метод спутниковых геодезических измерений (определений)	463632.53	2170463.36	-	0.10	0.10	-	-
(3)	Наземный	182	Метод спутниковых геодезических измерений (определений)	463633.82	2170465.26	-	0.10	0.10	-	-

Описание местоположения объекта недвижимости

1. Описание местоположения здания, сооружения, объекта незавершенного строительства в границах земельного участка

1.1. Сведения о характерных точках контура объекта недвижимости

Система координат: МСК-50, зона 2

Зона № 2

Номер контура	Тип контура	Номера характерных точек контура	Метод определения координат	Координаты, м		R, м	Формулы, примененные для расчета средней квадратической погрешности определения координат характерных точек контура (M _t), м	Средняя квадратическая погрешность определения координат характерных точек контура (M _t), м	Глубина, высота расположения точки, м	
				X	Y				H ₁	H ₂
1	2	3	4	5	6	7	8	9	10	11
(3)	Наземный	183	Метод спутниковых геодезических измерений (определений)	463633.02	2170465.81	-	0.10	0.10	-	-
(3)	Наземный	991	Метод спутниковых геодезических измерений (определений)	463633.08	2170465.90	-	0.10	0.10	-	-
(3)	Наземный	992	Метод спутниковых геодезических измерений (определений)	463634.48	2170464.95	-	0.10	0.10	-	-
(3)	Наземный	993	Метод спутниковых геодезических измерений (определений)	463636.11	2170467.34	-	0.10	0.10	-	-
(3)	Наземный	994	Метод спутниковых геодезических измерений (определений)	463636.38	2170467.16	-	0.10	0.10	-	-
(3)	Наземный	995	Метод спутниковых геодезических измерений (определений)	463635.22	2170465.45	-	0.10	0.10	-	-

Описание местоположения объекта недвижимости

1. Описание местоположения здания, сооружения, объекта незавершенного строительства в границах земельного участка

1.1. Сведения о характерных точках контура объекта недвижимости

Система координат: МСК-50, зона 2

Зона № 2

Номер контура	Тип контура	Номера характерных точек контура	Метод определения координат	Координаты, м		R, м	Формулы, примененные для расчета средней квадратической погрешности определения координат характерных точек контура (M _t), м	Средняя квадратическая погрешность определения координат характерных точек контура (M _t), м	Глубина, высота расположения точки, м	
				X	Y				H ₁	H ₂
1	2	3	4	5	6	7	8	9	10	11
(3)	Наземный	996	Метод спутниковых геодезических измерений (определений)	463636.45	2170464.61	-	0.10	0.10	-	-
(3)	Наземный	997	Метод спутниковых геодезических измерений (определений)	463637.61	2170466.31	-	0.10	0.10	-	-
(3)	Наземный	998	Метод спутниковых геодезических измерений (определений)	463637.95	2170466.08	-	0.10	0.10	-	-
(3)	Наземный	999	Метод спутниковых геодезических измерений (определений)	463641.59	2170471.42	-	0.10	0.10	-	-
(3)	Наземный	1000	Метод спутниковых геодезических измерений (определений)	463640.13	2170472.41	-	0.10	0.10	-	-
(3)	Наземный	1001	Метод спутниковых геодезических измерений (определений)	463642.43	2170475.80	-	0.10	0.10	-	-

Описание местоположения объекта недвижимости

1. Описание местоположения здания, сооружения, объекта незавершенного строительства в границах земельного участка

1.1. Сведения о характерных точках контура объекта недвижимости

Система координат: МСК-50, зона 2

Зона № 2

Номер контура	Тип контура	Номера характерных точек контура	Метод определения координат	Координаты, м		R, м	Формулы, примененные для расчета средней квадратической погрешности определения координат характерных точек контура (M _t), м	Средняя квадратическая погрешность определения координат характерных точек контура (M _t), м	Глубина, высота расположения точки, м	
				X	Y				H ₁	H ₂
1	2	3	4	5	6	7	8	9	10	11
(3)	Наземный	1002	Метод спутниковых геодезических измерений (определений)	463641.03	2170476.75	-	0.10	0.10	-	-
(3)	Наземный	195	Метод спутниковых геодезических измерений (определений)	463641.18	2170476.96	-	0.10	0.10	-	-
(3)	Наземный	196	Метод спутниковых геодезических измерений (определений)	463641.98	2170476.42	-	0.10	0.10	-	-
(3)	Наземный	197	Метод спутниковых геодезических измерений (определений)	463643.27	2170478.32	-	0.10	0.10	-	-
(3)	Наземный	198	Метод спутниковых геодезических измерений (определений)	463642.47	2170478.86	-	0.10	0.10	-	-
(3)	Наземный	1003	Метод спутниковых геодезических измерений (определений)	463643.07	2170479.74	-	0.10	0.10	-	-

Описание местоположения объекта недвижимости

1. Описание местоположения здания, сооружения, объекта незавершенного строительства в границах земельного участка

1.1. Сведения о характерных точках контура объекта недвижимости

Система координат: МСК-50, зона 2

Зона № 2

Номер контура	Тип контура	Номера характерных точек контура	Метод определения координат	Координаты, м		R, м	Формулы, примененные для расчета средней квадратической погрешности определения координат характерных точек контура (M _t), м	Средняя квадратическая погрешность определения координат характерных точек контура (M _t), м	Глубина, высота расположения точки, м	
				X	Y				H ₁	H ₂
1	2	3	4	5	6	7	8	9	10	11
(3)	Наземный	202	Метод спутниковых геодезических измерений (определений)	463638.30	2170482.98	-	0.10	0.10	-	-
(3)	Наземный	203	Метод спутниковых геодезических измерений (определений)	463639.17	2170484.26	-	0.10	0.10	-	-
(3)	Наземный	204	Метод спутниковых геодезических измерений (определений)	463635.53	2170486.73	-	0.10	0.10	-	-
(3)	Наземный	205	Метод спутниковых геодезических измерений (определений)	463635.42	2170486.56	-	0.10	0.10	-	-
(3)	Наземный	206	Метод спутниковых геодезических измерений (определений)	463634.47	2170487.21	-	0.10	0.10	-	-
(3)	Наземный	207	Метод спутниковых геодезических измерений (определений)	463633.71	2170486.10	-	0.10	0.10	-	-

Описание местоположения объекта недвижимости

1. Описание местоположения здания, сооружения, объекта незавершенного строительства в границах земельного участка

1.1. Сведения о характерных точках контура объекта недвижимости

Система координат: МСК-50, зона 2

Зона № 2

Номер контура	Тип контура	Номера характерных точек контура	Метод определения координат	Координаты, м		R, м	Формулы, примененные для расчета средней квадратической погрешности определения координат характерных точек контура (M _t), м	Средняя квадратическая погрешность определения координат характерных точек контура (M _t), м	Глубина, высота расположения точки, м	
				X	Y				H ₁	H ₂
1	2	3	4	5	6	7	8	9	10	11
(3)	Наземный	1004	Метод спутниковых геодезических измерений (определений)	463631.61	2170487.52	-	0.10	0.10	-	-
(3)	Наземный	1005	Метод спутниковых геодезических измерений (определений)	463630.88	2170486.44	-	0.10	0.10	-	-
(3)	Наземный	1006	Метод спутниковых геодезических измерений (определений)	463630.45	2170486.73	-	0.10	0.10	-	-
(3)	Наземный	1007	Метод спутниковых геодезических измерений (определений)	463629.44	2170485.24	-	0.10	0.10	-	-
(3)	Наземный	1008	Метод спутниковых геодезических измерений (определений)	463629.86	2170484.95	-	0.10	0.10	-	-
(3)	Наземный	215	Метод спутниковых геодезических измерений (определений)	463629.29	2170484.11	-	0.10	0.10	-	-

Описание местоположения объекта недвижимости

1. Описание местоположения здания, сооружения, объекта незавершенного строительства в границах земельного участка

1.1. Сведения о характерных точках контура объекта недвижимости

Система координат: МСК-50, зона 2

Зона № 2

Номер контура	Тип контура	Номера характерных точек контура	Метод определения координат	Координаты, м		R, м	Формулы, примененные для расчета средней квадратической погрешности определения координат характерных точек контура (M _t), м	Средняя квадратическая погрешность определения координат характерных точек контура (M _t), м	Глубина, высота расположения точки, м	
				X	Y				H ₁	H ₂
1	2	3	4	5	6	7	8	9	10	11
(3)	Наземный	216	Метод спутниковых геодезических измерений (определений)	463628.17	2170484.87	-	0.10	0.10	-	-
(3)	Наземный	217	Метод спутниковых геодезических измерений (определений)	463627.52	2170483.92	-	0.10	0.10	-	-
(3)	Наземный	218	Метод спутниковых геодезических измерений (определений)	463627.35	2170484.03	-	0.10	0.10	-	-
(3)	Наземный	219	Метод спутниковых геодезических измерений (определений)	463624.74	2170480.19	-	0.10	0.10	-	-
(3)	Наземный	220	Метод спутниковых геодезических измерений (определений)	463626.03	2170479.31	-	0.10	0.10	-	-
(3)	Наземный	1009	Метод спутниковых геодезических измерений (определений)	463625.72	2170478.85	-	0.10	0.10	-	-

Описание местоположения объекта недвижимости

1. Описание местоположения здания, сооружения, объекта незавершенного строительства в границах земельного участка

1.1. Сведения о характерных точках контура объекта недвижимости

Система координат: МСК-50, зона 2

Зона № 2

Номер контура	Тип контура	Номера характерных точек контура	Метод определения координат	Координаты, м		R, м	Формулы, примененные для расчета средней квадратической погрешности определения координат характерных точек контура (M _t), м	Средняя квадратическая погрешность определения координат характерных точек контура (M _t), м	Глубина, высота расположения точки, м	
				X	Y				H ₁	H ₂
1	2	3	4	5	6	7	8	9	10	11
(3)	Наземный	1010	Метод спутниковых геодезических измерений (определений)	463624.32	2170479.80	-	0.10	0.10	-	-
(3)	Наземный	1011	Метод спутниковых геодезических измерений (определений)	463623.89	2170480.10	-	0.10	0.10	-	-
(3)	Наземный	1012	Метод спутниковых геодезических измерений (определений)	463621.53	2170476.62	-	0.10	0.10	-	-
(3)	Наземный	1013	Метод спутниковых геодезических измерений (определений)	463621.96	2170476.33	-	0.10	0.10	-	-
(3)	Наземный	1014	Метод спутниковых геодезических измерений (определений)	463624.58	2170474.56	-	0.10	0.10	-	-
(3)	Наземный	1015	Метод спутниковых геодезических измерений (определений)	463623.12	2170472.40	-	0.10	0.10	-	-

Описание местоположения объекта недвижимости

1. Описание местоположения здания, сооружения, объекта незавершенного строительства в границах земельного участка

1.1. Сведения о характерных точках контура объекта недвижимости

Система координат: МСК-50, зона 2

Зона № 2

Номер контура	Тип контура	Номера характерных точек контура	Метод определения координат	Координаты, м		R, м	Формулы, примененные для расчета средней квадратической погрешности определения координат характерных точек контура (M _t), м	Средняя квадратическая погрешность определения координат характерных точек контура (M _t), м	Глубина, высота расположения точки, м	
				X	Y				H ₁	H ₂
1	2	3	4	5	6	7	8	9	10	11
(3)	Наземный	1016	Метод спутниковых геодезических измерений (определений)	463622.69	2170472.69	-	0.10	0.10	-	-
(3)	Наземный	1017	Метод спутниковых геодезических измерений (определений)	463621.68	2170471.21	-	0.10	0.10	-	-
(3)	Наземный	1018	Метод спутниковых геодезических измерений (определений)	463622.10	2170470.92	-	0.10	0.10	-	-
(3)	Наземный	1019	Метод спутниковых геодезических измерений (определений)	463621.88	2170470.59	-	0.10	0.10	-	-
(3)	Наземный	1020	Метод спутниковых геодезических измерений (определений)	463621.13	2170471.09	-	0.10	0.10	-	-
(3)	Наземный	1021	Метод спутниковых геодезических измерений (определений)	463620.45	2170470.09	-	0.10	0.10	-	-

Описание местоположения объекта недвижимости

1. Описание местоположения здания, сооружения, объекта незавершенного строительства в границах земельного участка

1.1. Сведения о характерных точках контура объекта недвижимости

Система координат: МСК-50, зона 2

Зона № 2

Номер контура	Тип контура	Номера характерных точек контура	Метод определения координат	Координаты, м		R, м	Формулы, примененные для расчета средней квадратической погрешности определения координат характерных точек контура (M _t), м	Средняя квадратическая погрешность определения координат характерных точек контура (M _t), м	Глубина, высота расположения точки, м	
				X	Y				H ₁	H ₂
1	2	3	4	5	6	7	8	9	10	11
(3)	Наземный	229	Метод спутниковых геодезических измерений (определений)	463620.19	2170469.70	-	0.10	0.10	-	-
(3)	Наземный	230	Метод спутниковых геодезических измерений (определений)	463619.66	2170470.06	-	0.10	0.10	-	-
(3)	Наземный	231	Метод спутниковых геодезических измерений (определений)	463618.36	2170470.94	-	0.10	0.10	-	-
(3)	Наземный	232	Метод спутниковых геодезических измерений (определений)	463618.25	2170470.78	-	0.10	0.10	-	-
(3)	Наземный	233	Метод спутниковых геодезических измерений (определений)	463617.46	2170471.31	-	0.10	0.10	-	-
(3)	Наземный	234	Метод спутниковых геодезических измерений (определений)	463616.74	2170470.23	-	0.10	0.10	-	-

Описание местоположения объекта недвижимости

1. Описание местоположения здания, сооружения, объекта незавершенного строительства в границах земельного участка

1.1. Сведения о характерных точках контура объекта недвижимости

Система координат: МСК-50, зона 2

Зона № 2

Номер контура	Тип контура	Номера характерных точек контура	Метод определения координат	Координаты, м		R, м	Формулы, примененные для расчета средней квадратической погрешности определения координат характерных точек контура (M _t), м	Средняя квадратическая погрешность определения координат характерных точек контура (M _t), м	Глубина, высота расположения точки, м	
				X	Y				H ₁	H ₂
1	2	3	4	5	6	7	8	9	10	11
(3)	Наземный	235	Метод спутниковых геодезических измерений (определений)	463617.56	2170469.68	-	0.10	0.10	-	-
(3)	Наземный	236	Метод спутниковых геодезических измерений (определений)	463617.45	2170469.51	-	0.10	0.10	-	-
(3)	Наземный	237	Метод спутниковых геодезических измерений (определений)	463618.11	2170469.06	-	0.10	0.10	-	-
(3)	Наземный	238	Метод спутниковых геодезических измерений (определений)	463616.17	2170466.21	-	0.10	0.10	-	-
(3)	Наземный	239	Метод спутниковых геодезических измерений (определений)	463616.37	2170466.07	-	0.10	0.10	-	-
(3)	Наземный	1022	Метод спутниковых геодезических измерений (определений)	463616.24	2170465.89	-	0.10	0.10	-	-

Описание местоположения объекта недвижимости

1. Описание местоположения здания, сооружения, объекта незавершенного строительства в границах земельного участка

1.1. Сведения о характерных точках контура объекта недвижимости

Система координат: МСК-50, зона 2

Зона № 2

Номер контура	Тип контура	Номера характерных точек контура	Метод определения координат	Координаты, м		R, м	Формулы, примененные для расчета средней квадратической погрешности определения координат характерных точек контура (M _t), м	Средняя квадратическая погрешность определения координат характерных точек контура (M _t), м	Глубина, высота расположения точки, м	
				X	Y				H ₁	H ₂
1	2	3	4	5	6	7	8	9	10	11
(3)	Наземный	1023	Метод спутниковых геодезических измерений (определений)	463615.23	2170464.40	-	0.10	0.10	-	-
(3)	Наземный	1024	Метод спутниковых геодезических измерений (определений)	463614.11	2170462.74	-	0.10	0.10	-	-
(3)	Наземный	1025	Метод спутниковых геодезических измерений (определений)	463613.76	2170462.98	-	0.10	0.10	-	-
(3)	Наземный	1026	Метод спутниковых геодезических измерений (определений)	463614.31	2170463.79	-	0.10	0.10	-	-
(3)	Наземный	1027	Метод спутниковых геодезических измерений (определений)	463612.24	2170465.19	-	0.10	0.10	-	-
(3)	Наземный	1028	Метод спутниковых геодезических измерений (определений)	463611.69	2170464.38	-	0.10	0.10	-	-

Описание местоположения объекта недвижимости

1. Описание местоположения здания, сооружения, объекта незавершенного строительства в границах земельного участка

1.1. Сведения о характерных точках контура объекта недвижимости

Система координат: МСК-50, зона 2

Зона № 2

Номер контура	Тип контура	Номера характерных точек контура	Метод определения координат	Координаты, м		R, м	Формулы, примененные для расчета средней квадратической погрешности определения координат характерных точек контура (M _t), м	Средняя квадратическая погрешность определения координат характерных точек контура (M _t), м	Глубина, высота расположения точки, м	
				X	Y				H ₁	H ₂
1	2	3	4	5	6	7	8	9	10	11
(3)	Наземный	1029	Метод спутниковых геодезических измерений (определений)	463611.31	2170464.64	-	0.10	0.10	-	-
(3)	Наземный	1030	Метод спутниковых геодезических измерений (определений)	463608.95	2170461.17	-	0.10	0.10	-	-
(3)	Наземный	1031	Метод спутниковых геодезических измерений (определений)	463610.36	2170460.21	-	0.10	0.10	-	-
(3)	Наземный	243	Метод спутниковых геодезических измерений (определений)	463610.93	2170459.82	-	0.10	0.10	-	-
(3)	Наземный	244	Метод спутниковых геодезических измерений (определений)	463609.72	2170458.05	-	0.10	0.10	-	-
(3)	Наземный	245	Метод спутниковых геодезических измерений (определений)	463610.54	2170457.49	-	0.10	0.10	-	-

Описание местоположения объекта недвижимости

1. Описание местоположения здания, сооружения, объекта незавершенного строительства в границах земельного участка

1.1. Сведения о характерных точках контура объекта недвижимости

Система координат: МСК-50, зона 2

Зона № 2

Номер контура	Тип контура	Номера характерных точек контура	Метод определения координат	Координаты, м		R, м	Формулы, примененные для расчета средней квадратической погрешности определения координат характерных точек контура (M _t), м	Средняя квадратическая погрешность определения координат характерных точек контура (M _t), м	Глубина, высота расположения точки, м	
				X	Y				H ₁	H ₂
1	2	3	4	5	6	7	8	9	10	11
(3)	Наземный	1032	Метод спутниковых геодезических измерений (определений)	463610.14	2170456.90	-	0.10	0.10	-	-
(3)	Наземный	1033	Метод спутниковых геодезических измерений (определений)	463609.71	2170457.20	-	0.10	0.10	-	-
(3)	Наземный	1034	Метод спутниковых геодезических измерений (определений)	463608.70	2170455.71	-	0.10	0.10	-	-
(3)	Наземный	1035	Метод спутниковых геодезических измерений (определений)	463609.13	2170455.42	-	0.10	0.10	-	-
(3)	Наземный	248	Метод спутниковых геодезических измерений (определений)	463608.67	2170454.74	-	0.10	0.10	-	-
(3)	Наземный	249	Метод спутниковых геодезических измерений (определений)	463607.85	2170455.30	-	0.10	0.10	-	-

Описание местоположения объекта недвижимости

1. Описание местоположения здания, сооружения, объекта незавершенного строительства в границах земельного участка

1.1. Сведения о характерных точках контура объекта недвижимости

Система координат: МСК-50, зона 2

Зона № 2

Номер контура	Тип контура	Номера характерных точек контура	Метод определения координат	Координаты, м		R, м	Формулы, примененные для расчета средней квадратической погрешности определения координат характерных точек контура (M _t), м	Средняя квадратическая погрешность определения координат характерных точек контура (M _t), м	Глубина, высота расположения точки, м	
				X	Y				H ₁	H ₂
1	2	3	4	5	6	7	8	9	10	11
(3)	Наземный	250	Метод спутниковых геодезических измерений (определений)	463606.56	2170453.39	-	0.10	0.10	-	-
(3)	Наземный	251	Метод спутниковых геодезических измерений (определений)	463606.73	2170453.27	-	0.10	0.10	-	-
(3)	Наземный	1036	Метод спутниковых геодезических измерений (определений)	463606.31	2170452.65	-	0.10	0.10	-	-
(3)	Наземный	1037	Метод спутниковых геодезических измерений (определений)	463603.85	2170453.96	-	0.10	0.10	-	-
(3)	Наземный	1038	Метод спутниковых геодезических измерений (определений)	463602.05	2170450.61	-	0.10	0.10	-	-
(3)	Наземный	1039	Метод спутниковых геодезических измерений (определений)	463602.01	2170450.64	-	0.10	0.10	-	-

Описание местоположения объекта недвижимости

1. Описание местоположения здания, сооружения, объекта незавершенного строительства в границах земельного участка

1.1. Сведения о характерных точках контура объекта недвижимости

Система координат: МСК-50, зона 2

Зона № 2

Номер контура	Тип контура	Номера характерных точек контура	Метод определения координат	Координаты, м		R, м	Формулы, примененные для расчета средней квадратической погрешности определения координат характерных точек контура (M _t), м	Средняя квадратическая погрешность определения координат характерных точек контура (M _t), м	Глубина, высота расположения точки, м	
				X	Y				H ₁	H ₂
1	2	3	4	5	6	7	8	9	10	11
(3)	Наземный	1040	Метод спутниковых геодезических измерений (определений)	463601.98	2170450.58	-	0.10	0.10	-	-
(3)	Наземный	1041	Метод спутниковых геодезических измерений (определений)	463601.89	2170450.63	-	0.10	0.10	-	-
(3)	Наземный	1042	Метод спутниковых геодезических измерений (определений)	463601.54	2170449.98	-	0.10	0.10	-	-
(3)	Наземный	1043	Метод спутниковых геодезических измерений (определений)	463601.63	2170449.93	-	0.10	0.10	-	-
(3)	Наземный	1044	Метод спутниковых геодезических измерений (определений)	463600.63	2170448.07	-	0.10	0.10	-	-
(3)	Наземный	1045	Метод спутниковых геодезических измерений (определений)	463600.55	2170448.12	-	0.10	0.10	-	-

Описание местоположения объекта недвижимости

1. Описание местоположения здания, сооружения, объекта незавершенного строительства в границах земельного участка

1.1. Сведения о характерных точках контура объекта недвижимости

Система координат: МСК-50, зона 2

Зона № 2

Номер контура	Тип контура	Номера характерных точек контура	Метод определения координат	Координаты, м		R, м	Формулы, примененные для расчета средней квадратической погрешности определения координат характерных точек контура (M _t), м	Средняя квадратическая погрешность определения координат характерных точек контура (M _t), м	Глубина, высота расположения точки, м	
				X	Y				H ₁	H ₂
1	2	3	4	5	6	7	8	9	10	11
(3)	Наземный	1046	Метод спутниковых геодезических измерений (определений)	463600.17	2170447.42	-	0.10	0.10	-	-
(3)	Наземный	1047	Метод спутниковых геодезических измерений (определений)	463600.26	2170447.38	-	0.10	0.10	-	-
(3)	Наземный	1048	Метод спутниковых геодезических измерений (определений)	463600.91	2170447.03	-	0.10	0.10	-	-
(3)	Наземный	1049	Метод спутниковых геодезических измерений (определений)	463599.35	2170444.12	-	0.10	0.10	-	-
(3)	Наземный	1050	Метод спутниковых геодезических измерений (определений)	463599.47	2170444.06	-	0.10	0.10	-	-
(3)	Наземный	1051	Метод спутниковых геодезических измерений (определений)	463600.43	2170443.54	-	0.10	0.10	-	-

Описание местоположения объекта недвижимости

1. Описание местоположения здания, сооружения, объекта незавершенного строительства в границах земельного участка

1.1. Сведения о характерных точках контура объекта недвижимости

Система координат: МСК-50, зона 2

Зона № 2

Номер контура	Тип контура	Номера характерных точек контура	Метод определения координат	Координаты, м		R, м	Формулы, примененные для расчета средней квадратической погрешности определения координат характерных точек контура (M _t), м	Средняя квадратическая погрешность определения координат характерных точек контура (M _t), м	Глубина, высота расположения точки, м	
				X	Y				H ₁	H ₂
1	2	3	4	5	6	7	8	9	10	11
(3)	Наземный	1052	Метод спутниковых геодезических измерений (определений)	463600.08	2170442.89	-	0.10	0.10	-	-
(3)	Наземный	1053	Метод спутниковых геодезических измерений (определений)	463599.62	2170443.14	-	0.10	0.10	-	-
(3)	Наземный	1054	Метод спутниковых геодезических измерений (определений)	463598.77	2170441.55	-	0.10	0.10	-	-
(3)	Наземный	1055	Метод спутниковых геодезических измерений (определений)	463598.67	2170441.61	-	0.10	0.10	-	-
(3)	Наземный	1056	Метод спутниковых геодезических измерений (определений)	463598.03	2170441.95	-	0.10	0.10	-	-
(3)	Наземный	270	Метод спутниковых геодезических измерений (определений)	463598.00	2170441.89	-	0.10	0.10	-	-

Описание местоположения объекта недвижимости

1. Описание местоположения здания, сооружения, объекта незавершенного строительства в границах земельного участка

1.1. Сведения о характерных точках контура объекта недвижимости

Система координат: МСК-50, зона 2

Зона № 2

Номер контура	Тип контура	Номера характерных точек контура	Метод определения координат	Координаты, м		R, м	Формулы, примененные для расчета средней квадратической погрешности определения координат характерных точек контура (M _t), м	Средняя квадратическая погрешность определения координат характерных точек контура (M _t), м	Глубина, высота расположения точки, м	
				X	Y				H ₁	H ₂
1	2	3	4	5	6	7	8	9	10	11
(3)	Наземный	271	Метод спутниковых геодезических измерений (определений)	463597.46	2170440.88	-	0.10	0.10	-	-
(3)	Наземный	272	Метод спутниковых геодезических измерений (определений)	463597.28	2170440.97	-	0.10	0.10	-	-
(3)	Наземный	273	Метод спутниковых геодезических измерений (определений)	463595.08	2170436.87	-	0.10	0.10	-	-
(3)	Наземный	274	Метод спутниковых геодезических измерений (определений)	463596.46	2170436.14	-	0.10	0.10	-	-
(3)	Наземный	1057	Метод спутниковых геодезических измерений (определений)	463596.29	2170435.83	-	0.10	0.10	-	-
(3)	Наземный	1058	Метод спутниковых геодезических измерений (определений)	463600.14	2170433.77	-	0.10	0.10	-	-

Описание местоположения объекта недвижимости

1. Описание местоположения здания, сооружения, объекта незавершенного строительства в границах земельного участка

1.1. Сведения о характерных точках контура объекта недвижимости

Система координат: МСК-50, зона 2

Зона № 2

Номер контура	Тип контура	Номера характерных точек контура	Метод определения координат	Координаты, м		R, м	Формулы, примененные для расчета средней квадратической погрешности определения координат характерных точек контура (M _t), м	Средняя квадратическая погрешность определения координат характерных точек контура (M _t), м	Глубина, высота расположения точки, м	
				X	Y				H ₁	H ₂
1	2	3	4	5	6	7	8	9	10	11
(3)	Наземный	1059	Метод спутниковых геодезических измерений (определений)	463599.72	2170432.99	-	0.10	0.10	-	-
(3)	Наземный	1060	Метод спутниковых геодезических измерений (определений)	463599.83	2170432.94	-	0.10	0.10	-	-
(3)	Наземный	1061	Метод спутниковых геодезических измерений (определений)	463600.15	2170432.76	-	0.10	0.10	-	-
(3)	Наземный	1062	Метод спутниковых геодезических измерений (определений)	463599.51	2170431.58	-	0.10	0.10	-	-
(3)	Наземный	1063	Метод спутниковых геодезических измерений (определений)	463603.35	2170429.52	-	0.10	0.10	-	-
(3)	Наземный	1064	Метод спутниковых геодезических измерений (определений)	463603.98	2170430.71	-	0.10	0.10	-	-

Описание местоположения объекта недвижимости

1. Описание местоположения здания, сооружения, объекта незавершенного строительства в границах земельного участка

1.1. Сведения о характерных точках контура объекта недвижимости

Система координат: МСК-50, зона 2

Зона № 2

Номер контура	Тип контура	Номера характерных точек контура	Метод определения координат	Координаты, м		R, м	Формулы, примененные для расчета средней квадратической погрешности определения координат характерных точек контура (M _t), м	Средняя квадратическая погрешность определения координат характерных точек контура (M _t), м	Глубина, высота расположения точки, м	
				X	Y				H ₁	H ₂
1	2	3	4	5	6	7	8	9	10	11
(3)	Наземный	1065	Метод спутниковых геодезических измерений (определений)	463604.30	2170430.54	-	0.10	0.10	-	-
(3)	Наземный	1066	Метод спутниковых геодезических измерений (определений)	463604.33	2170430.52	-	0.10	0.10	-	-
(3)	Наземный	1067	Метод спутниковых геодезических измерений (определений)	463604.07	2170430.04	-	0.10	0.10	-	-
(3)	Наземный	287	Метод спутниковых геодезических измерений (определений)	463604.14	2170430.00	-	0.10	0.10	-	-
(3)	Наземный	288	Метод спутниковых геодезических измерений (определений)	463606.17	2170428.91	-	0.10	0.10	-	-
(3)	Наземный	289	Метод спутниковых геодезических измерений (определений)	463606.84	2170430.18	-	0.10	0.10	-	-

Описание местоположения объекта недвижимости

1. Описание местоположения здания, сооружения, объекта незавершенного строительства в границах земельного участка

1.1. Сведения о характерных точках контура объекта недвижимости

Система координат: МСК-50, зона 2

Зона № 2

Номер контура	Тип контура	Номера характерных точек контура	Метод определения координат	Координаты, м		R, м	Формулы, примененные для расчета средней квадратической погрешности определения координат характерных точек контура (M _t), м	Средняя квадратическая погрешность определения координат характерных точек контура (M _t), м	Глубина, высота расположения точки, м	
				X	Y				H ₁	H ₂
1	2	3	4	5	6	7	8	9	10	11
(3)	Наземный	1068	Метод спутниковых геодезических измерений (определений)	463607.43	2170429.86	-	0.10	0.10	-	-
(3)	Наземный	1069	Метод спутниковых геодезических измерений (определений)	463605.77	2170426.78	-	0.10	0.10	-	-
(3)	Наземный	1070	Метод спутниковых геодезических измерений (определений)	463607.39	2170425.91	-	0.10	0.10	-	-
(3)	Наземный	1071	Метод спутниковых геодезических измерений (определений)	463609.05	2170428.99	-	0.10	0.10	-	-
(3)	Наземный	1072	Метод спутниковых геодезических измерений (определений)	463609.38	2170428.82	-	0.10	0.10	-	-
(3)	Наземный	1073	Метод спутниковых геодезических измерений (определений)	463608.24	2170426.70	-	0.10	0.10	-	-

Описание местоположения объекта недвижимости

1. Описание местоположения здания, сооружения, объекта незавершенного строительства в границах земельного участка

1.1. Сведения о характерных точках контура объекта недвижимости

Система координат: МСК-50, зона 2

Зона № 2

Номер контура	Тип контура	Номера характерных точек контура	Метод определения координат	Координаты, м		R, м	Формулы, примененные для расчета средней квадратической погрешности определения координат характерных точек контура (M _t), м	Средняя квадратическая погрешность определения координат характерных точек контура (M _t), м	Глубина, высота расположения точки, м	
				X	Y				H ₁	H ₂
1	2	3	4	5	6	7	8	9	10	11
(3)	Наземный	1074	Метод спутниковых геодезических измерений (определений)	463608.01	2170426.83	-	0.10	0.10	-	-
(3)	Наземный	1075	Метод спутниковых геодезических измерений (определений)	463607.77	2170426.38	-	0.10	0.10	-	-
(3)	Наземный	1076	Метод спутниковых геодезических измерений (определений)	463610.87	2170424.72	-	0.10	0.10	-	-
(3)	Наземный	1077	Метод спутниковых геодезических измерений (определений)	463611.11	2170425.17	-	0.10	0.10	-	-
(3)	Наземный	1078	Метод спутниковых геодезических измерений (определений)	463610.88	2170425.29	-	0.10	0.10	-	-
(3)	Наземный	1079	Метод спутниковых геодезических измерений (определений)	463612.02	2170427.40	-	0.10	0.10	-	-

Описание местоположения объекта недвижимости

1. Описание местоположения здания, сооружения, объекта незавершенного строительства в границах земельного участка

1.1. Сведения о характерных точках контура объекта недвижимости

Система координат: МСК-50, зона 2

Зона № 2

Номер контура	Тип контура	Номера характерных точек контура	Метод определения координат	Координаты, м		R, м	Формулы, примененные для расчета средней квадратической погрешности определения координат характерных точек контура (M _t), м	Средняя квадратическая погрешность определения координат характерных точек контура (M _t), м	Глубина, высота расположения точки, м	
				X	Y				H ₁	H ₂
1	2	3	4	5	6	7	8	9	10	11
(3)	Наземный	1080	Метод спутниковых геодезических измерений (определений)	463612.32	2170427.24	-	0.10	0.10	-	-
(3)	Наземный	1081	Метод спутниковых геодезических измерений (определений)	463613.91	2170426.39	-	0.10	0.10	-	-
(3)	Наземный	1082	Метод спутниковых геодезических измерений (определений)	463614.42	2170426.11	-	0.10	0.10	-	-
(3)	Наземный	1083	Метод спутниковых геодезических измерений (определений)	463613.12	2170423.69	-	0.10	0.10	-	-
(3)	Наземный	1084	Метод спутниковых геодезических измерений (определений)	463620.21	2170419.89	-	0.10	0.10	-	-
(3)	Наземный	1085	Метод спутниковых геодезических измерений (определений)	463620.74	2170420.88	-	0.10	0.10	-	-

Описание местоположения объекта недвижимости

1. Описание местоположения здания, сооружения, объекта незавершенного строительства в границах земельного участка

1.1. Сведения о характерных точках контура объекта недвижимости

Система координат: МСК-50, зона 2

Зона № 2

Номер контура	Тип контура	Номера характерных точек контура	Метод определения координат	Координаты, м		R, м	Формулы, примененные для расчета средней квадратической погрешности определения координат характерных точек контура (M _t), м	Средняя квадратическая погрешность определения координат характерных точек контура (M _t), м	Глубина, высота расположения точки, м	
				X	Y				H ₁	H ₂
1	2	3	4	5	6	7	8	9	10	11
(3)	Наземный	1086	Метод спутниковых геодезических измерений (определений)	463623.76	2170419.26	-	0.10	0.10	-	-
(3)	Наземный	1087	Метод спутниковых геодезических измерений (определений)	463624.53	2170420.69	-	0.10	0.10	-	-
(3)	Наземный	293	Метод спутниковых геодезических измерений (определений)	463624.93	2170420.48	-	0.10	0.10	-	-
(3)	Наземный	294	Метод спутниковых геодезических измерений (определений)	463624.26	2170419.22	-	0.10	0.10	-	-
(3)	Наземный	295	Метод спутниковых геодезических измерений (определений)	463626.11	2170418.22	-	0.10	0.10	-	-
(3)	Наземный	296	Метод спутниковых геодезических измерений (определений)	463624.82	2170415.83	-	0.10	0.10	-	-

Описание местоположения объекта недвижимости

1. Описание местоположения здания, сооружения, объекта незавершенного строительства в границах земельного участка

1.1. Сведения о характерных точках контура объекта недвижимости

Система координат: МСК-50, зона 2

Зона № 2

Номер контура	Тип контура	Номера характерных точек контура	Метод определения координат	Координаты, м		R, м	Формулы, примененные для расчета средней квадратической погрешности определения координат характерных точек контура (M _t), м	Средняя квадратическая погрешность определения координат характерных точек контура (M _t), м	Глубина, высота расположения точки, м	
				X	Y				H ₁	H ₂
1	2	3	4	5	6	7	8	9	10	11
(3)	Наземный	297	Метод спутниковых геодезических измерений (определений)	463625.00	2170415.73	-	0.10	0.10	-	-
(3)	Наземный	298	Метод спутниковых геодезических измерений (определений)	463624.43	2170414.67	-	0.10	0.10	-	-
(3)	Наземный	299	Метод спутниковых геодезических измерений (определений)	463625.58	2170414.06	-	0.10	0.10	-	-
(3)	Наземный	300	Метод спутниковых геодезических измерений (определений)	463626.14	2170415.12	-	0.10	0.10	-	-
(3)	Наземный	301	Метод спутниковых геодезических измерений (определений)	463626.32	2170415.02	-	0.10	0.10	-	-
(3)	Наземный	302	Метод спутниковых геодезических измерений (определений)	463628.28	2170418.68	-	0.10	0.10	-	-

Описание местоположения объекта недвижимости

1. Описание местоположения здания, сооружения, объекта незавершенного строительства в границах земельного участка

1.1. Сведения о характерных точках контура объекта недвижимости

Система координат: МСК-50, зона 2

Зона № 2

Номер контура	Тип контура	Номера характерных точек контура	Метод определения координат	Координаты, м		R, м	Формулы, примененные для расчета средней квадратической погрешности определения координат характерных точек контура (M _t), м	Средняя квадратическая погрешность определения координат характерных точек контура (M _t), м	Глубина, высота расположения точки, м	
				X	Y				H ₁	H ₂
1	2	3	4	5	6	7	8	9	10	11
(3)	Наземный	1088	Метод спутниковых геодезических измерений (определений)	463629.00	2170418.30	-	0.10	0.10	-	-
(3)	Наземный	1089	Метод спутниковых геодезических измерений (определений)	463629.34	2170418.12	-	0.10	0.10	-	-
(3)	Наземный	1090	Метод спутниковых геодезических измерений (определений)	463629.52	2170418.45	-	0.10	0.10	-	-
(3)	Наземный	1091	Метод спутниковых геодезических измерений (определений)	463629.18	2170418.63	-	0.10	0.10	-	-
(3)	Наземный	1092	Метод спутниковых геодезических измерений (определений)	463629.47	2170419.17	-	0.10	0.10	-	-
(3)	Наземный	306	Метод спутниковых геодезических измерений (определений)	463631.77	2170423.47	-	0.10	0.10	-	-

Описание местоположения объекта недвижимости

1. Описание местоположения здания, сооружения, объекта незавершенного строительства в границах земельного участка

1.1. Сведения о характерных точках контура объекта недвижимости

Система координат: МСК-50, зона 2

Зона № 2

Номер контура	Тип контура	Номера характерных точек контура	Метод определения координат	Координаты, м		R, м	Формулы, примененные для расчета средней квадратической погрешности определения координат характерных точек контура (M _t), м	Средняя квадратическая погрешность определения координат характерных точек контура (M _t), м	Глубина, высота расположения точки, м	
				X	Y				H ₁	H ₂
1	2	3	4	5	6	7	8	9	10	11
(3)	Наземный	149	Метод спутниковых геодезических измерений (определений)	463633.25	2170426.22	-	0.10	0.10	-	-
(3)	Наземный	1093	Метод спутниковых геодезических измерений (определений)	463635.17	2170429.80	-	0.10	0.10	-	-
(3)	Наземный	1094	Метод спутниковых геодезических измерений (определений)	463635.50	2170429.62	-	0.10	0.10	-	-
(3)	Наземный	1095	Метод спутниковых геодезических измерений (определений)	463635.75	2170430.07	-	0.10	0.10	-	-
(3)	Наземный	1096	Метод спутниковых геодезических измерений (определений)	463635.51	2170430.20	-	0.10	0.10	-	-
(3)	Наземный	1097	Метод спутниковых геодезических измерений (определений)	463635.41	2170430.25	-	0.10	0.10	-	-

Описание местоположения объекта недвижимости

1. Описание местоположения здания, сооружения, объекта незавершенного строительства в границах земельного участка

1.1. Сведения о характерных точках контура объекта недвижимости

Система координат: МСК-50, зона 2

Зона № 2

Номер контура	Тип контура	Номера характерных точек контура	Метод определения координат	Координаты, м		R, м	Формулы, примененные для расчета средней квадратической погрешности определения координат характерных точек контура (M _t), м	Средняя квадратическая погрешность определения координат характерных точек контура (M _t), м	Глубина, высота расположения точки, м	
				X	Y				H ₁	H ₂
1	2	3	4	5	6	7	8	9	10	11
(3)	Наземный	1098	Метод спутниковых геодезических измерений (определений)	463636.00	2170431.36	-	0.10	0.10	-	-
(3)	Наземный	1099	Метод спутниковых геодезических измерений (определений)	463635.65	2170431.55	-	0.10	0.10	-	-
(3)	Наземный	1100	Метод спутниковых геодезических измерений (определений)	463635.70	2170431.65	-	0.10	0.10	-	-
(3)	Наземный	1101	Метод спутниковых геодезических измерений (определений)	463636.44	2170433.04	-	0.10	0.10	-	-
(3)	Наземный	1102	Метод спутниковых геодезических измерений (определений)	463633.35	2170434.69	-	0.10	0.10	-	-
(3)	Наземный	1103	Метод спутниковых геодезических измерений (определений)	463632.55	2170433.20	-	0.10	0.10	-	-

Описание местоположения объекта недвижимости

1. Описание местоположения здания, сооружения, объекта незавершенного строительства в границах земельного участка

1.1. Сведения о характерных точках контура объекта недвижимости

Система координат: МСК-50, зона 2

Зона № 2

Номер контура	Тип контура	Номера характерных точек контура	Метод определения координат	Координаты, м		R, м	Формулы, примененные для расчета средней квадратической погрешности определения координат характерных точек контура (M _t), м	Средняя квадратическая погрешность определения координат характерных точек контура (M _t), м	Глубина, высота расположения точки, м	
				X	Y				H ₁	H ₂
1	2	3	4	5	6	7	8	9	10	11
(3)	Наземный	1104	Метод спутниковых геодезических измерений (определений)	463631.01	2170434.03	-	0.10	0.10	-	-
(3)	Наземный	1105	Метод спутниковых геодезических измерений (определений)	463631.40	2170434.77	-	0.10	0.10	-	-
(3)	Наземный	1106	Метод спутниковых геодезических измерений (определений)	463624.93	2170438.24	-	0.10	0.10	-	-
(3)	Наземный	1107	Метод спутниковых геодезических измерений (определений)	463624.87	2170438.12	-	0.10	0.10	-	-
(3)	Наземный	1108	Метод спутниковых геодезических измерений (определений)	463621.92	2170439.70	-	0.10	0.10	-	-
(3)	Наземный	1109	Метод спутниковых геодезических измерений (определений)	463621.12	2170438.21	-	0.10	0.10	-	-

Описание местоположения объекта недвижимости

1. Описание местоположения здания, сооружения, объекта незавершенного строительства в границах земельного участка

1.1. Сведения о характерных точках контура объекта недвижимости

Система координат: МСК-50, зона 2

Зона № 2

Номер контура	Тип контура	Номера характерных точек контура	Метод определения координат	Координаты, м		R, м	Формулы, примененные для расчета средней квадратической погрешности определения координат характерных точек контура (M _t), м	Средняя квадратическая погрешность определения координат характерных точек контура (M _t), м	Глубина, высота расположения точки, м	
				X	Y				H ₁	H ₂
1	2	3	4	5	6	7	8	9	10	11
(3)	Наземный	157	Метод спутниковых геодезических измерений (определений)	463620.80	2170438.38	-	0.10	0.10	-	-
(3)	Наземный	158	Метод спутниковых геодезических измерений (определений)	463621.26	2170439.25	-	0.10	0.10	-	-
(3)	Наземный	159	Метод спутниковых геодезических измерений (определений)	463619.24	2170440.33	-	0.10	0.10	-	-
(3)	Наземный	160	Метод спутниковых геодезических измерений (определений)	463618.78	2170439.47	-	0.10	0.10	-	-
(3)	Наземный	1110	Метод спутниковых геодезических измерений (определений)	463618.34	2170439.70	-	0.10	0.10	-	-
(3)	Наземный	1111	Метод спутниковых геодезических измерений (определений)	463618.65	2170440.29	-	0.10	0.10	-	-

Описание местоположения объекта недвижимости

1. Описание местоположения здания, сооружения, объекта незавершенного строительства в границах земельного участка

1.1. Сведения о характерных точках контура объекта недвижимости

Система координат: МСК-50, зона 2

Зона № 2

Номер контура	Тип контура	Номера характерных точек контура	Метод определения координат	Координаты, м		R, м	Формулы, примененные для расчета средней квадратической погрешности определения координат характерных точек контура (M _t), м	Средняя квадратическая погрешность определения координат характерных точек контура (M _t), м	Глубина, высота расположения точки, м	
				X	Y				H ₁	H ₂
1	2	3	4	5	6	7	8	9	10	11
(3)	Наземный	1112	Метод спутниковых геодезических измерений (определений)	463615.57	2170441.94	-	0.10	0.10	-	-
(3)	Наземный	1113	Метод спутниковых геодезических измерений (определений)	463615.13	2170441.13	-	0.10	0.10	-	-
(3)	Наземный	1114	Метод спутниковых геодезических измерений (определений)	463612.37	2170442.61	-	0.10	0.10	-	-
(3)	Наземный	1115	Метод спутниковых геодезических измерений (определений)	463613.64	2170444.98	-	0.10	0.10	-	-
(3)	Наземный	1116	Метод спутниковых геодезических измерений (определений)	463614.58	2170446.37	-	0.10	0.10	-	-
(3)	Наземный	1117	Метод спутниковых геодезических измерений (определений)	463614.71	2170446.28	-	0.10	0.10	-	-

Описание местоположения объекта недвижимости

1. Описание местоположения здания, сооружения, объекта незавершенного строительства в границах земельного участка

1.1. Сведения о характерных точках контура объекта недвижимости

Система координат: МСК-50, зона 2

Зона № 2

Номер контура	Тип контура	Номера характерных точек контура	Метод определения координат	Координаты, м		R, м	Формулы, примененные для расчета средней квадратической погрешности определения координат характерных точек контура (M _t), м	Средняя квадратическая погрешность определения координат характерных точек контура (M _t), м	Глубина, высота расположения точки, м	
				X	Y				H ₁	H ₂
1	2	3	4	5	6	7	8	9	10	11
(3)	Наземный	1118	Метод спутниковых геодезических измерений (определений)	463615.13	2170446.90	-	0.10	0.10	-	-
(3)	Наземный	1119	Метод спутниковых геодезических измерений (определений)	463615.00	2170446.99	-	0.10	0.10	-	-
(3)	Наземный	1120	Метод спутниковых геодезических измерений (определений)	463616.48	2170449.16	-	0.10	0.10	-	-
(3)	Наземный	1121	Метод спутниковых геодезических измерений (определений)	463617.67	2170448.35	-	0.10	0.10	-	-
(3)	Наземный	1122	Метод спутниковых геодезических измерений (определений)	463617.37	2170447.92	-	0.10	0.10	-	-
(3)	Наземный	1123	Метод спутниковых геодезических измерений (определений)	463617.58	2170447.78	-	0.10	0.10	-	-

Описание местоположения объекта недвижимости

1. Описание местоположения здания, сооружения, объекта незавершенного строительства в границах земельного участка

1.1. Сведения о характерных точках контура объекта недвижимости

Система координат: МСК-50, зона 2

Зона № 2

Номер контура	Тип контура	Номера характерных точек контура	Метод определения координат	Координаты, м		R, м	Формулы, примененные для расчета средней квадратической погрешности определения координат характерных точек контура (M _t), м	Средняя квадратическая погрешность определения координат характерных точек контура (M _t), м	Глубина, высота расположения точки, м	
				X	Y				H ₁	H ₂
1	2	3	4	5	6	7	8	9	10	11
(3)	Наземный	1124	Метод спутниковых геодезических измерений (определений)	463617.87	2170448.21	-	0.10	0.10	-	-
(3)	Наземный	1125	Метод спутниковых геодезических измерений (определений)	463619.14	2170447.35	-	0.10	0.10	-	-
(3)	Наземный	1126	Метод спутниковых геодезических измерений (определений)	463620.85	2170449.87	-	0.10	0.10	-	-
(3)	Наземный	1127	Метод спутниковых геодезических измерений (определений)	463622.25	2170448.92	-	0.10	0.10	-	-
(3)	Наземный	1128	Метод спутниковых геодезических измерений (определений)	463624.11	2170451.66	-	0.10	0.10	-	-
(3)	Наземный	1129	Метод спутниковых геодезических измерений (определений)	463625.23	2170450.90	-	0.10	0.10	-	-

Описание местоположения объекта недвижимости

1. Описание местоположения здания, сооружения, объекта незавершенного строительства в границах земельного участка

1.1. Сведения о характерных точках контура объекта недвижимости

Система координат: МСК-50, зона 2

Зона № 2

Номер контура	Тип контура	Номера характерных точек контура	Метод определения координат	Координаты, м		R, м	Формулы, примененные для расчета средней квадратической погрешности определения координат характерных точек контура (Mt), м	Средняя квадратическая погрешность определения координат характерных точек контура (Mt), м	Глубина, высота расположения точки, м	
				X	Y				H 1	H 2
1	2	3	4	5	6	7	8	9	10	11
(3)	Наземный	987	Метод спутниковых геодезических измерений (определений)	463629.63	2170457.36	-	0.10	0.10	-	-

Описание местоположения объекта недвижимости

1. Описание местоположения здания, сооружения, объекта незавершенного строительства в границах земельного участка

1.1. Сведения о характерных точках контура объекта недвижимости

Система координат: МСК-50, зона 2

Зона № 2

Номер контура	Тип контура	Номера характерных точек контура	Метод определения координат	Координаты, м		R, м	Формулы, примененные для расчета средней квадратической погрешности определения координат характерных точек контура (M _t), м	Средняя квадратическая погрешность определения координат характерных точек контура (M _t), м	Глубина, высота расположения точки, м	
				X	Y				H ₁	H ₂
1	2	3	4	5	6	7	8	9	10	11
	(4)									
(4)	Наземный	1130	Метод спутниковых геодезических измерений (определений)	463660.19	2170516.60	-	0.10	0.10	-	-
(4)	Наземный	1131	Метод спутниковых геодезических измерений (определений)	463660.23	2170516.94	-	0.10	0.10	-	-
(4)	Наземный	1132	Метод спутниковых геодезических измерений (определений)	463660.35	2170517.76	-	0.10	0.10	-	-
(4)	Наземный	1133	Метод спутниковых геодезических измерений (определений)	463659.19	2170517.93	-	0.10	0.10	-	-
(4)	Наземный	1134	Метод спутниковых геодезических измерений (определений)	463659.08	2170517.11	-	0.10	0.10	-	-

Описание местоположения объекта недвижимости

1. Описание местоположения здания, сооружения, объекта незавершенного строительства в границах земельного участка

1.1. Сведения о характерных точках контура объекта недвижимости

Система координат: МСК-50, зона 2

Зона № 2

Номер контура	Тип контура	Номера характерных точек контура	Метод определения координат	Координаты, м		R, м	Формулы, примененные для расчета средней квадратической погрешности определения координат характерных точек контура (M _t), м	Средняя квадратическая погрешность определения координат характерных точек контура (M _t), м	Глубина, высота расположения точки, м	
				X	Y				H ₁	H ₂
1	2	3	4	5	6	7	8	9	10	11
(4)	Наземный	1135	Метод спутниковых геодезических измерений (определений)	463659.03	2170516.77	-	0.10	0.10	-	-
(4)	Наземный	1130	Метод спутниковых геодезических измерений (определений)	463660.19	2170516.60	-	0.10	0.10	-	-

Описание местоположения объекта недвижимости

1. Описание местоположения здания, сооружения, объекта незавершенного строительства в границах земельного участка

1.1. Сведения о характерных точках контура объекта недвижимости

Система координат: МСК-50, зона 2

Зона № 2

Номер контура	Тип контура	Номера характерных точек контура	Метод определения координат	Координаты, м		R, м	Формулы, примененные для расчета средней квадратической погрешности определения координат характерных точек контура (M _t), м	Средняя квадратическая погрешность определения координат характерных точек контура (M _t), м	Глубина, высота расположения точки, м	
				X	Y				H ₁	H ₂
1	2	3	4	5	6	7	8	9	10	11
	(5)									
(5)	Наземный	1136	Метод спутниковых геодезических измерений (определений)	463657.69	2170516.96	-	0.10	0.10	-	-
(5)	Наземный	1137	Метод спутниковых геодезических измерений (определений)	463657.74	2170517.30	-	0.10	0.10	-	-
(5)	Наземный	1138	Метод спутниковых геодезических измерений (определений)	463657.85	2170518.12	-	0.10	0.10	-	-
(5)	Наземный	1139	Метод спутниковых геодезических измерений (определений)	463657.04	2170518.24	-	0.10	0.10	-	-
(5)	Наземный	1140	Метод спутниковых геодезических измерений (определений)	463656.70	2170518.29	-	0.10	0.10	-	-

Описание местоположения объекта недвижимости

1. Описание местоположения здания, сооружения, объекта незавершенного строительства в границах земельного участка

1.1. Сведения о характерных точках контура объекта недвижимости

Система координат: МСК-50, зона 2

Зона № 2

Номер контура	Тип контура	Номера характерных точек контура	Метод определения координат	Координаты, м		R, м	Формулы, примененные для расчета средней квадратической погрешности определения координат характерных точек контура (M _t), м	Средняя квадратическая погрешность определения координат характерных точек контура (M _t), м	Глубина, высота расположения точки, м	
				X	Y				H ₁	H ₂
1	2	3	4	5	6	7	8	9	10	11
(5)	Наземный	1141	Метод спутниковых геодезических измерений (определений)	463656.53	2170517.13	-	0.10	0.10	-	-
(5)	Наземный	1136	Метод спутниковых геодезических измерений (определений)	463657.69	2170516.96	-	0.10	0.10	-	-

Описание местоположения объекта недвижимости

1. Описание местоположения здания, сооружения, объекта незавершенного строительства в границах земельного участка

1.1. Сведения о характерных точках контура объекта недвижимости

Система координат: МСК-50, зона 2

Зона № 2

Номер контура	Тип контура	Номера характерных точек контура	Метод определения координат	Координаты, м		R, м	Формулы, примененные для расчета средней квадратической погрешности определения координат характерных точек контура (M _t), м	Средняя квадратическая погрешность определения координат характерных точек контура (M _t), м	Глубина, высота расположения точки, м	
				X	Y				H ₁	H ₂
1	2	3	4	5	6	7	8	9	10	11
	(6)									
(6)	Наземный	1142	Метод спутниковых геодезических измерений (определений)	463655.35	2170517.93	-	0.10	0.10	-	-
(6)	Наземный	1143	Метод спутниковых геодезических измерений (определений)	463655.52	2170519.08	-	0.10	0.10	-	-
(6)	Наземный	1144	Метод спутниковых геодезических измерений (определений)	463654.36	2170519.25	-	0.10	0.10	-	-
(6)	Наземный	1145	Метод спутниковых геодезических измерений (определений)	463654.20	2170518.09	-	0.10	0.10	-	-
(6)	Наземный	1142	Метод спутниковых геодезических измерений (определений)	463655.35	2170517.93	-	0.10	0.10	-	-

Описание местоположения объекта недвижимости

1. Описание местоположения здания, сооружения, объекта незавершенного строительства в границах земельного участка

1.1. Сведения о характерных точках контура объекта недвижимости

Система координат: МСК-50, зона 2

Зона № 2

Номер контура	Тип контура	Номера характерных точек контура	Метод определения координат	Координаты, м		R, м	Формулы, примененные для расчета средней квадратической погрешности определения координат характерных точек контура (M _t), м	Средняя квадратическая погрешность определения координат характерных точек контура (M _t), м	Глубина, высота расположения точки, м	
				X	Y				H ₁	H ₂
1	2	3	4	5	6	7	8	9	10	11
	(7)									
(7)	Наземный	1146	Метод спутниковых геодезических измерений (определений)	463654.02	2170520.08	-	0.10	0.10	-	-
(7)	Наземный	1147	Метод спутниковых геодезических измерений (определений)	463654.19	2170521.24	-	0.10	0.10	-	-
(7)	Наземный	1148	Метод спутниковых геодезических измерений (определений)	463653.03	2170521.40	-	0.10	0.10	-	-
(7)	Наземный	1149	Метод спутниковых геодезических измерений (определений)	463652.86	2170520.24	-	0.10	0.10	-	-
(7)	Наземный	1146	Метод спутниковых геодезических измерений (определений)	463654.02	2170520.08	-	0.10	0.10	-	-

Описание местоположения объекта недвижимости

1. Описание местоположения здания, сооружения, объекта незавершенного строительства в границах земельного участка

1.1. Сведения о характерных точках контура объекта недвижимости

Система координат: МСК-50, зона 2

Зона № 2

Номер контура	Тип контура	Номера характерных точек контура	Метод определения координат	Координаты, м		R, м	Формулы, примененные для расчета средней квадратической погрешности определения координат характерных точек контура (M _t), м	Средняя квадратическая погрешность определения координат характерных точек контура (M _t), м	Глубина, высота расположения точки, м	
				X	Y				H ₁	H ₂
1	2	3	4	5	6	7	8	9	10	11
	(8)									
(8)	Наземный	1150	Метод спутниковых геодезических измерений (определений)	463654.69	2170524.78	-	0.10	0.10	-	-
(8)	Наземный	1151	Метод спутниковых геодезических измерений (определений)	463654.86	2170525.94	-	0.10	0.10	-	-
(8)	Наземный	1152	Метод спутниковых геодезических измерений (определений)	463653.70	2170526.11	-	0.10	0.10	-	-
(8)	Наземный	1153	Метод спутниковых геодезических измерений (определений)	463653.53	2170524.95	-	0.10	0.10	-	-
(8)	Наземный	1150	Метод спутниковых геодезических измерений (определений)	463654.69	2170524.78	-	0.10	0.10	-	-

Описание местоположения объекта недвижимости

1. Описание местоположения здания, сооружения, объекта незавершенного строительства в границах земельного участка

1.1. Сведения о характерных точках контура объекта недвижимости

Система координат: МСК-50, зона 2

Зона № 2

Номер контура	Тип контура	Номера характерных точек контура	Метод определения координат	Координаты, м		R, м	Формулы, примененные для расчета средней квадратической погрешности определения координат характерных точек контура (M _t), м	Средняя квадратическая погрешность определения координат характерных точек контура (M _t), м	Глубина, высота расположения точки, м	
				X	Y				H ₁	H ₂
1	2	3	4	5	6	7	8	9	10	11
	(9)									
(9)	Наземный	1154	Метод спутниковых геодезических измерений (определений)	463656.59	2170526.50	-	0.10	0.10	-	-
(9)	Наземный	1155	Метод спутниковых геодезических измерений (определений)	463656.76	2170527.66	-	0.10	0.10	-	-
(9)	Наземный	1156	Метод спутниковых геодезических измерений (определений)	463655.60	2170527.83	-	0.10	0.10	-	-
(9)	Наземный	1157	Метод спутниковых геодезических измерений (определений)	463655.43	2170526.67	-	0.10	0.10	-	-
(9)	Наземный	1154	Метод спутниковых геодезических измерений (определений)	463656.59	2170526.50	-	0.10	0.10	-	-

Описание местоположения объекта недвижимости

1. Описание местоположения здания, сооружения, объекта незавершенного строительства в границах земельного участка

1.1. Сведения о характерных точках контура объекта недвижимости

Система координат: МСК-50, зона 2

Зона № 2

Номер контура	Тип контура	Номера характерных точек контура	Метод определения координат	Координаты, м		R, м	Формулы, примененные для расчета средней квадратической погрешности определения координат характерных точек контура (M _t), м	Средняя квадратическая погрешность определения координат характерных точек контура (M _t), м	Глубина, высота расположения точки, м	
				X	Y				H ₁	H ₂
1	2	3	4	5	6	7	8	9	10	11
	(10)									
(10)	Наземный	1158	Метод спутниковых геодезических измерений (определений)	463659.10	2170526.77	-	0.10	0.10	-	-
(10)	Наземный	1159	Метод спутниковых геодезических измерений (определений)	463659.21	2170527.57	-	0.10	0.10	-	-
(10)	Наземный	1160	Метод спутниковых геодезических измерений (определений)	463659.26	2170527.93	-	0.10	0.10	-	-
(10)	Наземный	1161	Метод спутниковых геодезических измерений (определений)	463658.11	2170528.09	-	0.10	0.10	-	-
(10)	Наземный	1162	Метод спутниковых геодезических измерений (определений)	463657.94	2170526.93	-	0.10	0.10	-	-

Описание местоположения объекта недвижимости

1. Описание местоположения здания, сооружения, объекта незавершенного строительства в границах земельного участка

1.1. Сведения о характерных точках контура объекта недвижимости

Система координат: МСК-50, зона 2

Зона № 2

Номер контура	Тип контура	Номера характерных точек контура	Метод определения координат	Координаты, м		R, м	Формулы, примененные для расчета средней квадратической погрешности определения координат характерных точек контура (M _t), м	Средняя квадратическая погрешность определения координат характерных точек контура (M _t), м	Глубина, высота расположения точки, м	
				X	Y				H ₁	H ₂
1	2	3	4	5	6	7	8	9	10	11
(10)	Наземный	1163	Метод спутниковых геодезических измерений (определений)	463658.28	2170526.89	-	0.10	0.10	-	-
(10)	Наземный	1158	Метод спутниковых геодезических измерений (определений)	463659.10	2170526.77	-	0.10	0.10	-	-

Описание местоположения объекта недвижимости

1. Описание местоположения здания, сооружения, объекта незавершенного строительства в границах земельного участка

1.1. Сведения о характерных точках контура объекта недвижимости

Система координат: МСК-50, зона 2

Зона № 2

Номер контура	Тип контура	Номера характерных точек контура	Метод определения координат	Координаты, м		R, м	Формулы, примененные для расчета средней квадратической погрешности определения координат характерных точек контура (M _t), м	Средняя квадратическая погрешность определения координат характерных точек контура (M _t), м	Глубина, высота расположения точки, м	
				X	Y				H ₁	H ₂
1	2	3	4	5	6	7	8	9	10	11
	(11)									
(11)	Наземный	1164	Метод спутниковых геодезических измерений (определений)	463661.60	2170526.41	-	0.10	0.10	-	-
(11)	Наземный	1165	Метод спутниковых геодезических измерений (определений)	463661.71	2170527.21	-	0.10	0.10	-	-
(11)	Наземный	1166	Метод спутниковых геодезических измерений (определений)	463661.76	2170527.57	-	0.10	0.10	-	-
(11)	Наземный	1167	Метод спутниковых геодезических измерений (определений)	463660.61	2170527.73	-	0.10	0.10	-	-
(11)	Наземный	1168	Метод спутниковых геодезических измерений (определений)	463660.55	2170527.38	-	0.10	0.10	-	-

Описание местоположения объекта недвижимости

1. Описание местоположения здания, сооружения, объекта незавершенного строительства в границах земельного участка

1.1. Сведения о характерных точках контура объекта недвижимости

Система координат: МСК-50, зона 2

Зона № 2

Номер контура	Тип контура	Номера характерных точек контура	Метод определения координат	Координаты, м		R, м	Формулы, примененные для расчета средней квадратической погрешности определения координат характерных точек контура (M _t), м	Средняя квадратическая погрешность определения координат характерных точек контура (M _t), м	Глубина, высота расположения точки, м	
				X	Y				H ₁	H ₂
1	2	3	4	5	6	7	8	9	10	11
(11)	Наземный	1169	Метод спутниковых геодезических измерений (определений)	463660.44	2170526.58	-	0.10	0.10	-	-
(11)	Наземный	1164	Метод спутниковых геодезических измерений (определений)	463661.60	2170526.41	-	0.10	0.10	-	-

Описание местоположения объекта недвижимости

1. Описание местоположения здания, сооружения, объекта незавершенного строительства в границах земельного участка

1.1. Сведения о характерных точках контура объекта недвижимости

Система координат: МСК-50, зона 2

Зона № 2

Номер контура	Тип контура	Номера характерных точек контура	Метод определения координат	Координаты, м		R, м	Формулы, примененные для расчета средней квадратической погрешности определения координат характерных точек контура (M _t), м	Средняя квадратическая погрешность определения координат характерных точек контура (M _t), м	Глубина, высота расположения точки, м	
				X	Y				H ₁	H ₂
1	2	3	4	5	6	7	8	9	10	11
	(12)									
(12)	Наземный	1170	Метод спутниковых геодезических измерений (определений)	463688.84	2170505.89	-	0.10	0.10	-	-
(12)	Наземный	1171	Метод спутниковых геодезических измерений (определений)	463688.95	2170506.63	-	0.10	0.10	-	-
(12)	Наземный	1172	Метод спутниковых геодезических измерений (определений)	463688.21	2170506.74	-	0.10	0.10	-	-
(12)	Наземный	1173	Метод спутниковых геодезических измерений (определений)	463688.10	2170506.00	-	0.10	0.10	-	-
(12)	Наземный	1170	Метод спутниковых геодезических измерений (определений)	463688.84	2170505.89	-	0.10	0.10	-	-

Описание местоположения объекта недвижимости

1. Описание местоположения здания, сооружения, объекта незавершенного строительства в границах земельного участка

1.1. Сведения о характерных точках контура объекта недвижимости

Система координат: МСК-50, зона 2

Зона № 2

Номер контура	Тип контура	Номера характерных точек контура	Метод определения координат	Координаты, м		R, м	Формулы, примененные для расчета средней квадратической погрешности определения координат характерных точек контура (M _t), м	Средняя квадратическая погрешность определения координат характерных точек контура (M _t), м	Глубина, высота расположения точки, м	
				X	Y				H ₁	H ₂
1	2	3	4	5	6	7	8	9	10	11
	(13)									
(13)	Наземный	1174	Метод спутниковых геодезических измерений (определений)	463687.73	2170499.36	-	0.10	0.10	-	-
(13)	Наземный	1175	Метод спутниковых геодезических измерений (определений)	463687.71	2170500.11	-	0.10	0.10	-	-
(13)	Наземный	1176	Метод спутниковых геодезических измерений (определений)	463686.96	2170500.09	-	0.10	0.10	-	-
(13)	Наземный	1177	Метод спутниковых геодезических измерений (определений)	463686.98	2170499.34	-	0.10	0.10	-	-
(13)	Наземный	1174	Метод спутниковых геодезических измерений (определений)	463687.73	2170499.36	-	0.10	0.10	-	-

Описание местоположения объекта недвижимости

1. Описание местоположения здания, сооружения, объекта незавершенного строительства в границах земельного участка

1.1. Сведения о характерных точках контура объекта недвижимости

Система координат: МСК-50, зона 2

Зона № 2

Номер контура	Тип контура	Номера характерных точек контура	Метод определения координат	Координаты, м		R, м	Формулы, примененные для расчета средней квадратической погрешности определения координат характерных точек контура (M _t), м	Средняя квадратическая погрешность определения координат характерных точек контура (M _t), м	Глубина, высота расположения точки, м	
				X	Y				H ₁	H ₂
1	2	3	4	5	6	7	8	9	10	11
	(14)									
(14)	Наземный	1178	Метод спутниковых геодезических измерений (определений)	463687.68	2170487.27	-	0.10	0.10	-	-
(14)	Наземный	1179	Метод спутниковых геодезических измерений (определений)	463687.65	2170488.02	-	0.10	0.10	-	-
(14)	Наземный	1180	Метод спутниковых геодезических измерений (определений)	463686.90	2170488.00	-	0.10	0.10	-	-
(14)	Наземный	1181	Метод спутниковых геодезических измерений (определений)	463686.93	2170487.25	-	0.10	0.10	-	-
(14)	Наземный	1178	Метод спутниковых геодезических измерений (определений)	463687.68	2170487.27	-	0.10	0.10	-	-

Описание местоположения объекта недвижимости

1. Описание местоположения здания, сооружения, объекта незавершенного строительства в границах земельного участка

1.1. Сведения о характерных точках контура объекта недвижимости

Система координат: МСК-50, зона 2

Зона № 2

Номер контура	Тип контура	Номера характерных точек контура	Метод определения координат	Координаты, м		R, м	Формулы, примененные для расчета средней квадратической погрешности определения координат характерных точек контура (M _t), м	Средняя квадратическая погрешность определения координат характерных точек контура (M _t), м	Глубина, высота расположения точки, м	
				X	Y				H ₁	H ₂
1	2	3	4	5	6	7	8	9	10	11
	(15)									
(15)	Наземный	1182	Метод спутниковых геодезических измерений (определений)	463690.53	2170474.24	-	0.10	0.10	-	-
(15)	Наземный	1183	Метод спутниковых геодезических измерений (определений)	463690.25	2170474.93	-	0.10	0.10	-	-
(15)	Наземный	1184	Метод спутниковых геодезических измерений (определений)	463689.55	2170474.65	-	0.10	0.10	-	-
(15)	Наземный	1185	Метод спутниковых геодезических измерений (определений)	463689.83	2170473.96	-	0.10	0.10	-	-
(15)	Наземный	1182	Метод спутниковых геодезических измерений (определений)	463690.53	2170474.24	-	0.10	0.10	-	-

Описание местоположения объекта недвижимости

1. Описание местоположения здания, сооружения, объекта незавершенного строительства в границах земельного участка

1.1. Сведения о характерных точках контура объекта недвижимости

Система координат: МСК-50, зона 2

Зона № 2

Номер контура	Тип контура	Номера характерных точек контура	Метод определения координат	Координаты, м		R, м	Формулы, примененные для расчета средней квадратической погрешности определения координат характерных точек контура (M _t), м	Средняя квадратическая погрешность определения координат характерных точек контура (M _t), м	Глубина, высота расположения точки, м	
				X	Y				H ₁	H ₂
1	2	3	4	5	6	7	8	9	10	11
	(16)									
(16)	Наземный	1186	Метод спутниковых геодезических измерений (определений)	463693.14	2170475.28	-	0.10	0.10	-	-
(16)	Наземный	1187	Метод спутниковых геодезических измерений (определений)	463692.86	2170475.98	-	0.10	0.10	-	-
(16)	Наземный	1188	Метод спутниковых геодезических измерений (определений)	463692.16	2170475.70	-	0.10	0.10	-	-
(16)	Наземный	1189	Метод спутниковых геодезических измерений (определений)	463692.44	2170475.00	-	0.10	0.10	-	-
(16)	Наземный	1186	Метод спутниковых геодезических измерений (определений)	463693.14	2170475.28	-	0.10	0.10	-	-

Описание местоположения объекта недвижимости

1. Описание местоположения здания, сооружения, объекта незавершенного строительства в границах земельного участка

1.1. Сведения о характерных точках контура объекта недвижимости

Система координат: МСК-50, зона 2

Зона № 2

Номер контура	Тип контура	Номера характерных точек контура	Метод определения координат	Координаты, м		R, м	Формулы, примененные для расчета средней квадратической погрешности определения координат характерных точек контура (M _t), м	Средняя квадратическая погрешность определения координат характерных точек контура (M _t), м	Глубина, высота расположения точки, м	
				X	Y				H ₁	H ₂
1	2	3	4	5	6	7	8	9	10	11
	(17)									
(17)	Наземный	1190	Метод спутниковых геодезических измерений (определений)	463695.48	2170463.02	-	0.10	0.10	-	-
(17)	Наземный	1191	Метод спутниковых геодезических измерений (определений)	463695.20	2170463.71	-	0.10	0.10	-	-
(17)	Наземный	1192	Метод спутниковых геодезических измерений (определений)	463694.50	2170463.43	-	0.10	0.10	-	-
(17)	Наземный	1193	Метод спутниковых геодезических измерений (определений)	463694.78	2170462.74	-	0.10	0.10	-	-
(17)	Наземный	1190	Метод спутниковых геодезических измерений (определений)	463695.48	2170463.02	-	0.10	0.10	-	-

Описание местоположения объекта недвижимости

1. Описание местоположения здания, сооружения, объекта незавершенного строительства в границах земельного участка

1.1. Сведения о характерных точках контура объекта недвижимости

Система координат: МСК-50, зона 2

Зона № 2

Номер контура	Тип контура	Номера характерных точек контура	Метод определения координат	Координаты, м		R, м	Формулы, примененные для расчета средней квадратической погрешности определения координат характерных точек контура (M _t), м	Средняя квадратическая погрешность определения координат характерных точек контура (M _t), м	Глубина, высота расположения точки, м	
				X	Y				H ₁	H ₂
1	2	3	4	5	6	7	8	9	10	11
	(18)									
(18)	Наземный	1194	Метод спутниковых геодезических измерений (определений)	463698.38	2170459.12	-	0.10	0.10	-	-
(18)	Наземный	1195	Метод спутниковых геодезических измерений (определений)	463697.88	2170459.68	-	0.10	0.10	-	-
(18)	Наземный	1196	Метод спутниковых геодезических измерений (определений)	463697.32	2170459.18	-	0.10	0.10	-	-
(18)	Наземный	1197	Метод спутниковых геодезических измерений (определений)	463697.82	2170458.62	-	0.10	0.10	-	-
(18)	Наземный	1194	Метод спутниковых геодезических измерений (определений)	463698.38	2170459.12	-	0.10	0.10	-	-

Описание местоположения объекта недвижимости

1. Описание местоположения здания, сооружения, объекта незавершенного строительства в границах земельного участка

1.1. Сведения о характерных точках контура объекта недвижимости

Система координат: МСК-50, зона 2

Зона № 2

Номер контура	Тип контура	Номера характерных точек контура	Метод определения координат	Координаты, м		R, м	Формулы, примененные для расчета средней квадратической погрешности определения координат характерных точек контура (M _t), м	Средняя квадратическая погрешность определения координат характерных точек контура (M _t), м	Глубина, высота расположения точки, м	
				X	Y				H ₁	H ₂
1	2	3	4	5	6	7	8	9	10	11
	(19)									
(19)	Наземный	1198	Метод спутниковых геодезических измерений (определений)	463705.97	2170450.63	-	0.10	0.10	-	-
(19)	Наземный	1199	Метод спутниковых геодезических измерений (определений)	463705.47	2170451.19	-	0.10	0.10	-	-
(19)	Наземный	1200	Метод спутниковых геодезических измерений (определений)	463704.91	2170450.69	-	0.10	0.10	-	-
(19)	Наземный	1201	Метод спутниковых геодезических измерений (определений)	463705.41	2170450.13	-	0.10	0.10	-	-
(19)	Наземный	1198	Метод спутниковых геодезических измерений (определений)	463705.97	2170450.63	-	0.10	0.10	-	-

Описание местоположения объекта недвижимости

1. Описание местоположения здания, сооружения, объекта незавершенного строительства в границах земельного участка

1.1. Сведения о характерных точках контура объекта недвижимости

Система координат: МСК-50, зона 2

Зона № 2

Номер контура	Тип контура	Номера характерных точек контура	Метод определения координат	Координаты, м		R, м	Формулы, примененные для расчета средней квадратической погрешности определения координат характерных точек контура (M _t), м	Средняя квадратическая погрешность определения координат характерных точек контура (M _t), м	Глубина, высота расположения точки, м	
				X	Y				H ₁	H ₂
1	2	3	4	5	6	7	8	9	10	11
	(20)									
(20)	Надземный	916	Метод спутниковых геодезических измерений (определений)	463704.33	2170445.34	-	0.10	0.10	-	-
(20)	Надземный	921	Метод спутниковых геодезических измерений (определений)	463704.58	2170445.56	-	0.10	0.10	-	-
(20)	Надземный	924	Метод спутниковых геодезических измерений (определений)	463705.60	2170446.47	-	0.10	0.10	-	-
(20)	Надземный	925	Метод спутниковых геодезических измерений (определений)	463706.13	2170446.94	-	0.10	0.10	-	-
(20)	Надземный	926	Метод спутниковых геодезических измерений (определений)	463704.23	2170449.07	-	0.10	0.10	-	-

Описание местоположения объекта недвижимости

1. Описание местоположения здания, сооружения, объекта незавершенного строительства в границах земельного участка

1.1. Сведения о характерных точках контура объекта недвижимости

Система координат: МСК-50, зона 2

Зона № 2

Номер контура	Тип контура	Номера характерных точек контура	Метод определения координат	Координаты, м		R, м	Формулы, примененные для расчета средней квадратической погрешности определения координат характерных точек контура (M _t), м	Средняя квадратическая погрешность определения координат характерных точек контура (M _t), м	Глубина, высота расположения точки, м	
				X	Y				H 1	H 2
1	2	3	4	5	6	7	8	9	10	11
(20)	Надземный	1201	Метод спутниковых геодезических измерений (определений)	463705.41	2170450.13	-	0.10	0.10	-	-
(20)	Надземный	1198	Метод спутниковых геодезических измерений (определений)	463705.97	2170450.63	-	0.10	0.10	-	-
(20)	Надземный	1199	Метод спутниковых геодезических измерений (определений)	463705.47	2170451.19	-	0.10	0.10	-	-
(20)	Надземный	933	Метод спутниковых геодезических измерений (определений)	463705.40	2170451.27	-	0.10	0.10	-	-
(20)	Надземный	940	Метод спутниковых геодезических измерений (определений)	463700.21	2170457.07	-	0.10	0.10	-	-
(20)	Надземный	943	Метод спутниковых геодезических измерений (определений)	463700.12	2170457.17	-	0.10	0.10	-	-

Описание местоположения объекта недвижимости

1. Описание местоположения здания, сооружения, объекта незавершенного строительства в границах земельного участка

1.1. Сведения о характерных точках контура объекта недвижимости

Система координат: МСК-50, зона 2

Зона № 2

Номер контура	Тип контура	Номера характерных точек контура	Метод определения координат	Координаты, м		R, м	Формулы, примененные для расчета средней квадратической погрешности определения координат характерных точек контура (M _t), м	Средняя квадратическая погрешность определения координат характерных точек контура (M _t), м	Глубина, высота расположения точки, м	
				X	Y				H ₁	H ₂
1	2	3	4	5	6	7	8	9	10	11
(20)	Надземный	944	Метод спутниковых геодезических измерений (определений)	463699.62	2170457.73	-	0.10	0.10	-	-
(20)	Надземный	1194	Метод спутниковых геодезических измерений (определений)	463698.38	2170459.12	-	0.10	0.10	-	-
(20)	Надземный	1195	Метод спутниковых геодезических измерений (определений)	463697.88	2170459.68	-	0.10	0.10	-	-
(20)	Надземный	1196	Метод спутниковых геодезических измерений (определений)	463697.32	2170459.18	-	0.10	0.10	-	-
(20)	Надземный	1202	Метод спутниковых геодезических измерений (определений)	463695.91	2170457.92	-	0.10	0.10	-	-
(20)	Надземный	1203	Метод спутниковых геодезических измерений (определений)	463695.72	2170457.75	-	0.10	0.10	-	-

Описание местоположения объекта недвижимости

1. Описание местоположения здания, сооружения, объекта незавершенного строительства в границах земельного участка

1.1. Сведения о характерных точках контура объекта недвижимости

Система координат: МСК-50, зона 2

Зона № 2

Номер контура	Тип контура	Номера характерных точек контура	Метод определения координат	Координаты, м		R, м	Формулы, примененные для расчета средней квадратической погрешности определения координат характерных точек контура (M _t), м	Средняя квадратическая погрешность определения координат характерных точек контура (M _t), м	Глубина, высота расположения точки, м	
				X	Y				H ₁	H ₂
1	2	3	4	5	6	7	8	9	10	11
(20)	Надземный	951	Метод спутниковых геодезических измерений (определений)	463695.43	2170457.49	-	0.10	0.10	-	-
(20)	Надземный	952	Метод спутниковых геодезических измерений (определений)	463694.52	2170458.95	-	0.10	0.10	-	-
(20)	Надземный	953	Метод спутниковых геодезических измерений (определений)	463694.50	2170459.00	-	0.10	0.10	-	-
(20)	Надземный	954	Метод спутниковых геодезических измерений (определений)	463693.93	2170459.92	-	0.10	0.10	-	-
(20)	Надземный	955	Метод спутниковых геодезических измерений (определений)	463693.90	2170459.96	-	0.10	0.10	-	-
(20)	Надземный	956	Метод спутниковых геодезических измерений (определений)	463692.95	2170461.49	-	0.10	0.10	-	-

Описание местоположения объекта недвижимости

1. Описание местоположения здания, сооружения, объекта незавершенного строительства в границах земельного участка

1.1. Сведения о характерных точках контура объекта недвижимости

Система координат: МСК-50, зона 2

Зона № 2

Номер контура	Тип контура	Номера характерных точек контура	Метод определения координат	Координаты, м		R, м	Формулы, примененные для расчета средней квадратической погрешности определения координат характерных точек контура (M _t), м	Средняя квадратическая погрешность определения координат характерных точек контура (M _t), м	Глубина, высота расположения точки, м	
				X	Y				H ₁	H ₂
1	2	3	4	5	6	7	8	9	10	11
(20)	Надземный	957	Метод спутниковых геодезических измерений (определений)	463692.92	2170461.53	-	0.10	0.10	-	-
(20)	Надземный	958	Метод спутниковых геодезических измерений (определений)	463692.69	2170461.90	-	0.10	0.10	-	-
(20)	Надземный	959	Метод спутниковых геодезических измерений (определений)	463692.88	2170461.98	-	0.10	0.10	-	-
(20)	Надземный	1193	Метод спутниковых геодезических измерений (определений)	463694.78	2170462.74	-	0.10	0.10	-	-
(20)	Надземный	1190	Метод спутниковых геодезических измерений (определений)	463695.48	2170463.02	-	0.10	0.10	-	-
(20)	Надземный	1191	Метод спутниковых геодезических измерений (определений)	463695.20	2170463.71	-	0.10	0.10	-	-

Описание местоположения объекта недвижимости

1. Описание местоположения здания, сооружения, объекта незавершенного строительства в границах земельного участка

1.1. Сведения о характерных точках контура объекта недвижимости

Система координат: МСК-50, зона 2

Зона № 2

Номер контура	Тип контура	Номера характерных точек контура	Метод определения координат	Координаты, м		R, м	Формулы, примененные для расчета средней квадратической погрешности определения координат характерных точек контура (M _t), м	Средняя квадратическая погрешность определения координат характерных точек контура (M _t), м	Глубина, высота расположения точки, м	
				X	Y				H ₁	H ₂
1	2	3	4	5	6	7	8	9	10	11
(20)	Надземный	975	Метод спутниковых геодезических измерений (определений)	463694.63	2170465.14	-	0.10	0.10	-	-
(20)	Надземный	974	Метод спутниковых геодезических измерений (определений)	463694.19	2170466.24	-	0.10	0.10	-	-
(20)	Надземный	977	Метод спутниковых геодезических измерений (определений)	463695.71	2170466.85	-	0.10	0.10	-	-
(20)	Надземный	978	Метод спутниковых геодезических измерений (определений)	463696.40	2170467.13	-	0.10	0.10	-	-
(20)	Надземный	979	Метод спутниковых геодезических измерений (определений)	463696.14	2170467.78	-	0.10	0.10	-	-
(20)	Надземный	983	Метод спутниковых геодезических измерений (определений)	463696.11	2170467.85	-	0.10	0.10	-	-

Описание местоположения объекта недвижимости

1. Описание местоположения здания, сооружения, объекта незавершенного строительства в границах земельного участка

1.1. Сведения о характерных точках контура объекта недвижимости

Система координат: МСК-50, зона 2

Зона № 2

Номер контура	Тип контура	Номера характерных точек контура	Метод определения координат	Координаты, м		R, м	Формулы, примененные для расчета средней квадратической погрешности определения координат характерных точек контура (M _t), м	Средняя квадратическая погрешность определения координат характерных точек контура (M _t), м	Глубина, высота расположения точки, м	
				X	Y				H ₁	H ₂
1	2	3	4	5	6	7	8	9	10	11
(20)	Надземный	982	Метод спутниковых геодезических измерений (определений)	463696.09	2170467.90	-	0.10	0.10	-	-
(20)	Надземный	492	Метод спутниковых геодезических измерений (определений)	463693.17	2170475.20	-	0.10	0.10	-	-
(20)	Надземный	1186	Метод спутниковых геодезических измерений (определений)	463693.14	2170475.28	-	0.10	0.10	-	-
(20)	Надземный	1187	Метод спутниковых геодезических измерений (определений)	463692.86	2170475.98	-	0.10	0.10	-	-
(20)	Надземный	1188	Метод спутниковых геодезических измерений (определений)	463692.16	2170475.70	-	0.10	0.10	-	-
(20)	Надземный	1183	Метод спутниковых геодезических измерений (определений)	463690.25	2170474.93	-	0.10	0.10	-	-

Описание местоположения объекта недвижимости

1. Описание местоположения здания, сооружения, объекта незавершенного строительства в границах земельного участка

1.1. Сведения о характерных точках контура объекта недвижимости

Система координат: МСК-50, зона 2

Зона № 2

Номер контура	Тип контура	Номера характерных точек контура	Метод определения координат	Координаты, м		R, м	Формулы, примененные для расчета средней квадратической погрешности определения координат характерных точек контура (M _t), м	Средняя квадратическая погрешность определения координат характерных точек контура (M _t), м	Глубина, высота расположения точки, м	
				X	Y				H ₁	H ₂
1	2	3	4	5	6	7	8	9	10	11
(20)	Надземный	1184	Метод спутниковых геодезических измерений (определений)	463689.55	2170474.65	-	0.10	0.10	-	-
(20)	Надземный	499	Метод спутниковых геодезических измерений (определений)	463689.47	2170474.62	-	0.10	0.10	-	-
(20)	Надземный	500	Метод спутниковых геодезических измерений (определений)	463688.29	2170477.56	-	0.10	0.10	-	-
(20)	Надземный	501	Метод спутниковых геодезических измерений (определений)	463686.64	2170476.90	-	0.10	0.10	-	-
(20)	Надземный	502	Метод спутниковых геодезических измерений (определений)	463686.44	2170477.84	-	0.10	0.10	-	-
(20)	Надземный	503	Метод спутниковых геодезических измерений (определений)	463686.43	2170477.89	-	0.10	0.10	-	-

Описание местоположения объекта недвижимости

1. Описание местоположения здания, сооружения, объекта незавершенного строительства в границах земельного участка

1.1. Сведения о характерных точках контура объекта недвижимости

Система координат: МСК-50, зона 2

Зона № 2

Номер контура	Тип контура	Номера характерных точек контура	Метод определения координат	Координаты, м		R, м	Формулы, примененные для расчета средней квадратической погрешности определения координат характерных точек контура (M _t), м	Средняя квадратическая погрешность определения координат характерных точек контура (M _t), м	Глубина, высота расположения точки, м	
				X	Y				H ₁	H ₂
1	2	3	4	5	6	7	8	9	10	11
(20)	Надземный	405	Метод спутниковых геодезических измерений (определений)	463686.42	2170477.95	-	0.10	0.10	-	-
(20)	Надземный	416	Метод спутниковых геодезических измерений (определений)	463686.07	2170479.62	-	0.10	0.10	-	-
(20)	Надземный	504	Метод спутниковых геодезических измерений (определений)	463686.06	2170479.68	-	0.10	0.10	-	-
(20)	Надземный	505	Метод спутниковых геодезических измерений (определений)	463686.05	2170479.72	-	0.10	0.10	-	-
(20)	Надземный	506	Метод спутниковых геодезических измерений (определений)	463685.75	2170481.16	-	0.10	0.10	-	-
(20)	Надземный	507	Метод спутниковых геодезических измерений (определений)	463685.74	2170481.21	-	0.10	0.10	-	-

Описание местоположения объекта недвижимости

1. Описание местоположения здания, сооружения, объекта незавершенного строительства в границах земельного участка

1.1. Сведения о характерных точках контура объекта недвижимости

Система координат: МСК-50, зона 2

Зона № 2

Номер контура	Тип контура	Номера характерных точек контура	Метод определения координат	Координаты, м		R, м	Формулы, примененные для расчета средней квадратической погрешности определения координат характерных точек контура (M _t), м	Средняя квадратическая погрешность определения координат характерных точек контура (M _t), м	Глубина, высота расположения точки, м	
				X	Y				H ₁	H ₂
1	2	3	4	5	6	7	8	9	10	11
(20)	Надземный	421	Метод спутниковых геодезических измерений (определений)	463685.73	2170481.27	-	0.10	0.10	-	-
(20)	Надземный	432	Метод спутниковых геодезических измерений (определений)	463685.38	2170482.94	-	0.10	0.10	-	-
(20)	Надземный	508	Метод спутниковых геодезических измерений (определений)	463685.37	2170482.99	-	0.10	0.10	-	-
(20)	Надземный	509	Метод спутниковых геодезических измерений (определений)	463685.36	2170483.01	-	0.10	0.10	-	-
(20)	Надземный	510	Метод спутниковых геодезических измерений (определений)	463685.16	2170483.99	-	0.10	0.10	-	-
(20)	Надземный	511	Метод спутниковых геодезических измерений (определений)	463686.84	2170484.04	-	0.10	0.10	-	-

Описание местоположения объекта недвижимости

1. Описание местоположения здания, сооружения, объекта незавершенного строительства в границах земельного участка

1.1. Сведения о характерных точках контура объекта недвижимости

Система координат: МСК-50, зона 2

Зона № 2

Номер контура	Тип контура	Номера характерных точек контура	Метод определения координат	Координаты, м		R, м	Формулы, примененные для расчета средней квадратической погрешности определения координат характерных точек контура (M _t), м	Средняя квадратическая погрешность определения координат характерных точек контура (M _t), м	Глубина, высота расположения точки, м	
				X	Y				H ₁	H ₂
1	2	3	4	5	6	7	8	9	10	11
(20)	Надземный	512	Метод спутниковых геодезических измерений (определений)	463686.74	2170487.24	-	0.10	0.10	-	-
(20)	Надземный	1181	Метод спутниковых геодезических измерений (определений)	463686.93	2170487.25	-	0.10	0.10	-	-
(20)	Надземный	1178	Метод спутниковых геодезических измерений (определений)	463687.68	2170487.27	-	0.10	0.10	-	-
(20)	Надземный	522	Метод спутниковых геодезических измерений (определений)	463689.70	2170487.34	-	0.10	0.10	-	-
(20)	Надземный	523	Метод спутниковых геодезических измерений (определений)	463690.46	2170487.36	-	0.10	0.10	-	-
(20)	Надземный	524	Метод спутниковых геодезических измерений (определений)	463690.44	2170487.94	-	0.10	0.10	-	-

Описание местоположения объекта недвижимости

1. Описание местоположения здания, сооружения, объекта незавершенного строительства в границах земельного участка

1.1. Сведения о характерных точках контура объекта недвижимости

Система координат: МСК-50, зона 2

Зона № 2

Номер контура	Тип контура	Номера характерных точек контура	Метод определения координат	Координаты, м		R, м	Формулы, примененные для расчета средней квадратической погрешности определения координат характерных точек контура (M _t), м	Средняя квадратическая погрешность определения координат характерных точек контура (M _t), м	Глубина, высота расположения точки, м	
				X	Y				H ₁	H ₂
1	2	3	4	5	6	7	8	9	10	11
(20)	Надземный	520	Метод спутниковых геодезических измерений (определений)	463690.44	2170488.10	-	0.10	0.10	-	-
(20)	Надземный	519	Метод спутниковых геодезических измерений (определений)	463690.43	2170488.20	-	0.10	0.10	-	-
(20)	Надземный	529	Метод спутниковых геодезических измерений (определений)	463690.19	2170496.02	-	0.10	0.10	-	-
(20)	Надземный	532	Метод спутниковых геодезических измерений (определений)	463690.18	2170496.11	-	0.10	0.10	-	-
(20)	Надземный	533	Метод спутниковых геодезических измерений (определений)	463690.16	2170496.86	-	0.10	0.10	-	-
(20)	Надземный	534	Метод спутниковых геодезических измерений (определений)	463689.45	2170496.84	-	0.10	0.10	-	-

Описание местоположения объекта недвижимости

1. Описание местоположения здания, сооружения, объекта незавершенного строительства в границах земельного участка

1.1. Сведения о характерных точках контура объекта недвижимости

Система координат: МСК-50, зона 2

Зона № 2

Номер контура	Тип контура	Номера характерных точек контура	Метод определения координат	Координаты, м		R, м	Формулы, примененные для расчета средней квадратической погрешности определения координат характерных точек контура (M _t), м	Средняя квадратическая погрешность определения координат характерных точек контура (M _t), м	Глубина, высота расположения точки, м	
				X	Y				H ₁	H ₂
1	2	3	4	5	6	7	8	9	10	11
(20)	Надземный	537	Метод спутниковых геодезических измерений (определений)	463687.81	2170496.79	-	0.10	0.10	-	-
(20)	Надземный	536	Метод спутниковых геодезических измерений (определений)	463687.77	2170497.96	-	0.10	0.10	-	-
(20)	Надземный	1174	Метод спутниковых геодезических измерений (определений)	463687.73	2170499.36	-	0.10	0.10	-	-
(20)	Надземный	1175	Метод спутниковых геодезических измерений (определений)	463687.71	2170500.11	-	0.10	0.10	-	-
(20)	Надземный	1176	Метод спутниковых геодезических измерений (определений)	463686.96	2170500.09	-	0.10	0.10	-	-
(20)	Надземный	548	Метод спутниковых геодезических измерений (определений)	463684.93	2170500.02	-	0.10	0.10	-	-

Описание местоположения объекта недвижимости

1. Описание местоположения здания, сооружения, объекта незавершенного строительства в границах земельного участка

1.1. Сведения о характерных точках контура объекта недвижимости

Система координат: МСК-50, зона 2

Зона № 2

Номер контура	Тип контура	Номера характерных точек контура	Метод определения координат	Координаты, м		R, м	Формулы, примененные для расчета средней квадратической погрешности определения координат характерных точек контура (M _t), м	Средняя квадратическая погрешность определения координат характерных точек контура (M _t), м	Глубина, высота расположения точки, м	
				X	Y				H 1	H 2
1	2	3	4	5	6	7	8	9	10	11
(20)	Надземный	1204	Метод спутниковых геодезических измерений (определений)	463684.67	2170500.01	-	0.10	0.10	-	-
(20)	Надземный	550	Метод спутниковых геодезических измерений (определений)	463684.75	2170500.57	-	0.10	0.10	-	-
(20)	Надземный	551	Метод спутниковых геодезических измерений (определений)	463684.79	2170500.84	-	0.10	0.10	-	-
(20)	Надземный	552	Метод спутниковых геодезических измерений (определений)	463684.80	2170500.89	-	0.10	0.10	-	-
(20)	Надземный	553	Метод спутниковых геодезических измерений (определений)	463685.06	2170502.68	-	0.10	0.10	-	-
(20)	Надземный	554	Метод спутниковых геодезических измерений (определений)	463685.06	2170502.72	-	0.10	0.10	-	-

Описание местоположения объекта недвижимости

1. Описание местоположения здания, сооружения, объекта незавершенного строительства в границах земельного участка

1.1. Сведения о характерных точках контура объекта недвижимости

Система координат: МСК-50, зона 2

Зона № 2

Номер контура	Тип контура	Номера характерных точек контура	Метод определения координат	Координаты, м		R, м	Формулы, примененные для расчета средней квадратической погрешности определения координат характерных точек контура (M _t), м	Средняя квадратическая погрешность определения координат характерных точек контура (M _t), м	Глубина, высота расположения точки, м	
				X	Y				H 1	H 2
1	2	3	4	5	6	7	8	9	10	11
(20)	Надземный	555	Метод спутниковых геодезических измерений (определений)	463685.09	2170502.88	-	0.10	0.10	-	-
(20)	Надземный	558	Метод спутниковых геодезических измерений (определений)	463685.19	2170503.62	-	0.10	0.10	-	-
(20)	Надземный	559	Метод спутниковых геодезических измерений (определений)	463685.22	2170503.80	-	0.10	0.10	-	-
(20)	Надземный	560	Метод спутниковых геодезических измерений (определений)	463685.23	2170503.85	-	0.10	0.10	-	-
(20)	Надземный	561	Метод спутниковых геодезических измерений (определений)	463685.48	2170505.63	-	0.10	0.10	-	-
(20)	Надземный	562	Метод спутниковых геодезических измерений (определений)	463685.49	2170505.68	-	0.10	0.10	-	-

Описание местоположения объекта недвижимости

1. Описание местоположения здания, сооружения, объекта незавершенного строительства в границах земельного участка

1.1. Сведения о характерных точках контура объекта недвижимости

Система координат: МСК-50, зона 2

Зона № 2

Номер контура	Тип контура	Номера характерных точек контура	Метод определения координат	Координаты, м		R, м	Формулы, примененные для расчета средней квадратической погрешности определения координат характерных точек контура (M _t), м	Средняя квадратическая погрешность определения координат характерных точек контура (M _t), м	Глубина, высота расположения точки, м	
				X	Y				H 1	H 2
1	2	3	4	5	6	7	8	9	10	11
(20)	Надземный	563	Метод спутниковых геодезических измерений (определений)	463685.59	2170506.36	-	0.10	0.10	-	-
(20)	Надземный	564	Метод спутниковых геодезических измерений (определений)	463685.83	2170506.32	-	0.10	0.10	-	-
(20)	Надземный	1205	Метод спутниковых геодезических измерений (определений)	463687.25	2170506.12	-	0.10	0.10	-	-
(20)	Надземный	1173	Метод спутниковых геодезических измерений (определений)	463688.10	2170506.00	-	0.10	0.10	-	-
(20)	Надземный	1170	Метод спутниковых геодезических измерений (определений)	463688.84	2170505.89	-	0.10	0.10	-	-
(20)	Надземный	1171	Метод спутниковых геодезических измерений (определений)	463688.95	2170506.63	-	0.10	0.10	-	-

Описание местоположения объекта недвижимости

1. Описание местоположения здания, сооружения, объекта незавершенного строительства в границах земельного участка

1.1. Сведения о характерных точках контура объекта недвижимости

Система координат: МСК-50, зона 2

Зона № 2

Номер контура	Тип контура	Номера характерных точек контура	Метод определения координат	Координаты, м		R, м	Формулы, примененные для расчета средней квадратической погрешности определения координат характерных точек контура (M _t), м	Средняя квадратическая погрешность определения координат характерных точек контура (M _t), м	Глубина, высота расположения точки, м	
				X	Y				H ₁	H ₂
1	2	3	4	5	6	7	8	9	10	11
(20)	Надземный	578	Метод спутниковых геодезических измерений (определений)	463689.31	2170509.16	-	0.10	0.10	-	-
(20)	Надземный	579	Метод спутниковых геодезических измерений (определений)	463689.42	2170509.90	-	0.10	0.10	-	-
(20)	Надземный	584	Метод спутниковых геодезических измерений (определений)	463690.59	2170518.06	-	0.10	0.10	-	-
(20)	Надземный	585	Метод спутниковых геодезических измерений (определений)	463689.66	2170518.20	-	0.10	0.10	-	-
(20)	Надземный	586	Метод спутниковых геодезических измерений (определений)	463689.73	2170518.73	-	0.10	0.10	-	-
(20)	Надземный	587	Метод спутниковых геодезических измерений (определений)	463689.74	2170518.78	-	0.10	0.10	-	-

Описание местоположения объекта недвижимости

1. Описание местоположения здания, сооружения, объекта незавершенного строительства в границах земельного участка

1.1. Сведения о характерных точках контура объекта недвижимости

Система координат: МСК-50, зона 2

Зона № 2

Номер контура	Тип контура	Номера характерных точек контура	Метод определения координат	Координаты, м		R, м	Формулы, примененные для расчета средней квадратической погрешности определения координат характерных точек контура (M _t), м	Средняя квадратическая погрешность определения координат характерных точек контура (M _t), м	Глубина, высота расположения точки, м	
				X	Y				H 1	H 2
1	2	3	4	5	6	7	8	9	10	11
(20)	Надземный	588	Метод спутниковых геодезических измерений (определений)	463689.74	2170518.82	-	0.10	0.10	-	-
(20)	Надземный	589	Метод спутниковых геодезических измерений (определений)	463689.97	2170520.36	-	0.10	0.10	-	-
(20)	Надземный	1206	Метод спутниковых геодезических измерений (определений)	463689.99	2170520.56	-	0.10	0.10	-	-
(20)	Надземный	1207	Метод спутниковых геодезических измерений (определений)	463690.00	2170520.61	-	0.10	0.10	-	-
(20)	Надземный	594	Метод спутниковых геодезических измерений (определений)	463690.07	2170521.11	-	0.10	0.10	-	-
(20)	Надземный	595	Метод спутниковых геодезических измерений (определений)	463690.10	2170521.30	-	0.10	0.10	-	-

Описание местоположения объекта недвижимости

1. Описание местоположения здания, сооружения, объекта незавершенного строительства в границах земельного участка

1.1. Сведения о характерных точках контура объекта недвижимости

Система координат: МСК-50, зона 2

Зона № 2

Номер контура	Тип контура	Номера характерных точек контура	Метод определения координат	Координаты, м		R, м	Формулы, примененные для расчета средней квадратической погрешности определения координат характерных точек контура (M _t), м	Средняя квадратическая погрешность определения координат характерных точек контура (M _t), м	Глубина, высота расположения точки, м	
				X	Y				H ₁	H ₂
1	2	3	4	5	6	7	8	9	10	11
(20)	Надземный	596	Метод спутниковых геодезических измерений (определений)	463690.11	2170521.35	-	0.10	0.10	-	-
(20)	Надземный	597	Метод спутниковых геодезических измерений (определений)	463690.37	2170523.13	-	0.10	0.10	-	-
(20)	Надземный	598	Метод спутниковых геодезических измерений (определений)	463690.37	2170523.18	-	0.10	0.10	-	-
(20)	Надземный	599	Метод спутниковых геодезических измерений (определений)	463690.40	2170523.34	-	0.10	0.10	-	-
(20)	Надземный	602	Метод спутниковых геодезических измерений (определений)	463690.50	2170524.08	-	0.10	0.10	-	-
(20)	Надземный	603	Метод спутниковых геодезических измерений (определений)	463690.63	2170524.96	-	0.10	0.10	-	-

Описание местоположения объекта недвижимости

1. Описание местоположения здания, сооружения, объекта незавершенного строительства в границах земельного участка

1.1. Сведения о характерных точках контура объекта недвижимости

Система координат: МСК-50, зона 2

Зона № 2

Номер контура	Тип контура	Номера характерных точек контура	Метод определения координат	Координаты, м		R, м	Формулы, примененные для расчета средней квадратической погрешности определения координат характерных точек контура (M _t), м	Средняя квадратическая погрешность определения координат характерных точек контура (M _t), м	Глубина, высота расположения точки, м	
				X	Y				H ₁	H ₂
1	2	3	4	5	6	7	8	9	10	11
(20)	Надземный	1208	Метод спутниковых геодезических измерений (определений)	463690.67	2170525.29	-	0.10	0.10	-	-
(20)	Надземный	1209	Метод спутниковых геодезических измерений (определений)	463686.92	2170525.83	-	0.10	0.10	-	-
(20)	Надземный	1210	Метод спутниковых геодезических измерений (определений)	463686.95	2170526.01	-	0.10	0.10	-	-
(20)	Надземный	611	Метод спутниковых геодезических измерений (определений)	463686.31	2170526.10	-	0.10	0.10	-	-
(20)	Надземный	465	Метод спутниковых геодезических измерений (определений)	463686.11	2170526.13	-	0.10	0.10	-	-
(20)	Надземный	1211	Метод спутниковых геодезических измерений (определений)	463685.70	2170526.19	-	0.10	0.10	-	-

Описание местоположения объекта недвижимости

1. Описание местоположения здания, сооружения, объекта незавершенного строительства в границах земельного участка

1.1. Сведения о характерных точках контура объекта недвижимости

Система координат: МСК-50, зона 2

Зона № 2

Номер контура	Тип контура	Номера характерных точек контура	Метод определения координат	Координаты, м		R, м	Формулы, примененные для расчета средней квадратической погрешности определения координат характерных точек контура (M _t), м	Средняя квадратическая погрешность определения координат характерных точек контура (M _t), м	Глубина, высота расположения точки, м	
				X	Y				H ₁	H ₂
1	2	3	4	5	6	7	8	9	10	11
(20)	Надземный	1212	Метод спутниковых геодезических измерений (определений)	463685.65	2170526.20	-	0.10	0.10	-	-
(20)	Надземный	1213	Метод спутниковых геодезических измерений (определений)	463683.87	2170526.45	-	0.10	0.10	-	-
(20)	Надземный	469	Метод спутниковых геодезических измерений (определений)	463683.84	2170526.46	-	0.10	0.10	-	-
(20)	Надземный	612	Метод спутниковых геодезических измерений (определений)	463683.70	2170526.48	-	0.10	0.10	-	-
(20)	Надземный	615	Метод спутниковых геодезических измерений (определений)	463682.96	2170526.58	-	0.10	0.10	-	-
(20)	Надземный	616	Метод спутниковых геодезических измерений (определений)	463682.87	2170526.60	-	0.10	0.10	-	-

Описание местоположения объекта недвижимости

1. Описание местоположения здания, сооружения, объекта незавершенного строительства в границах земельного участка

1.1. Сведения о характерных точках контура объекта недвижимости

Система координат: МСК-50, зона 2

Зона № 2

Номер контура	Тип контура	Номера характерных точек контура	Метод определения координат	Координаты, м		R, м	Формулы, примененные для расчета средней квадратической погрешности определения координат характерных точек контура (M _t), м	Средняя квадратическая погрешность определения координат характерных точек контура (M _t), м	Глубина, высота расположения точки, м	
				X	Y				H ₁	H ₂
1	2	3	4	5	6	7	8	9	10	11
(20)	Надземный	617	Метод спутниковых геодезических измерений (определений)	463682.82	2170526.61	-	0.10	0.10	-	-
(20)	Надземный	618	Метод спутниковых геодезических измерений (определений)	463681.04	2170526.86	-	0.10	0.10	-	-
(20)	Надземный	619	Метод спутниковых геодезических измерений (определений)	463680.99	2170526.87	-	0.10	0.10	-	-
(20)	Надземный	620	Метод спутниковых геодезических измерений (определений)	463680.48	2170526.94	-	0.10	0.10	-	-
(20)	Надземный	1214	Метод спутниковых геодезических измерений (определений)	463679.77	2170527.04	-	0.10	0.10	-	-
(20)	Надземный	624	Метод спутниковых геодезических измерений (определений)	463679.74	2170527.05	-	0.10	0.10	-	-

Описание местоположения объекта недвижимости

1. Описание местоположения здания, сооружения, объекта незавершенного строительства в границах земельного участка

1.1. Сведения о характерных точках контура объекта недвижимости

Система координат: МСК-50, зона 2

Зона № 2

Номер контура	Тип контура	Номера характерных точек контура	Метод определения координат	Координаты, м		R, м	Формулы, примененные для расчета средней квадратической погрешности определения координат характерных точек контура (M _t), м	Средняя квадратическая погрешность определения координат характерных точек контура (M _t), м	Глубина, высота расположения точки, м	
				X	Y				H ₁	H ₂
1	2	3	4	5	6	7	8	9	10	11
(20)	Надземный	625	Метод спутниковых геодезических измерений (определений)	463677.94	2170527.31	-	0.10	0.10	-	-
(20)	Надземный	626	Метод спутниковых геодезических измерений (определений)	463677.89	2170527.32	-	0.10	0.10	-	-
(20)	Надземный	627	Метод спутниковых геодезических измерений (определений)	463677.42	2170527.38	-	0.10	0.10	-	-
(20)	Надземный	1215	Метод спутниковых геодезических измерений (определений)	463676.99	2170527.45	-	0.10	0.10	-	-
(20)	Надземный	1216	Метод спутниковых геодезических измерений (определений)	463677.16	2170528.63	-	0.10	0.10	-	-
(20)	Надземный	1217	Метод спутниковых геодезических измерений (определений)	463672.80	2170529.26	-	0.10	0.10	-	-

Описание местоположения объекта недвижимости

1. Описание местоположения здания, сооружения, объекта незавершенного строительства в границах земельного участка

1.1. Сведения о характерных точках контура объекта недвижимости

Система координат: МСК-50, зона 2

Зона № 2

Номер контура	Тип контура	Номера характерных точек контура	Метод определения координат	Координаты, м		R, м	Формулы, примененные для расчета средней квадратической погрешности определения координат характерных точек контура (M _t), м	Средняя квадратическая погрешность определения координат характерных точек контура (M _t), м	Глубина, высота расположения точки, м	
				X	Y				H ₁	H ₂
1	2	3	4	5	6	7	8	9	10	11
(20)	Надземный	1218	Метод спутниковых геодезических измерений (определений)	463672.63	2170528.07	-	0.10	0.10	-	-
(20)	Надземный	477	Метод спутниковых геодезических измерений (определений)	463672.22	2170528.13	-	0.10	0.10	-	-
(20)	Надземный	1219	Метод спутниковых геодезических измерений (определений)	463671.85	2170528.18	-	0.10	0.10	-	-
(20)	Надземный	1220	Метод спутниковых геодезических измерений (определений)	463670.07	2170528.44	-	0.10	0.10	-	-
(20)	Надземный	480	Метод спутниковых геодезических измерений (определений)	463669.95	2170528.46	-	0.10	0.10	-	-
(20)	Надземный	634	Метод спутниковых геодезических измерений (определений)	463669.84	2170528.47	-	0.10	0.10	-	-

Описание местоположения объекта недвижимости

1. Описание местоположения здания, сооружения, объекта незавершенного строительства в границах земельного участка

1.1. Сведения о характерных точках контура объекта недвижимости

Система координат: МСК-50, зона 2

Зона № 2

Номер контура	Тип контура	Номера характерных точек контура	Метод определения координат	Координаты, м		R, м	Формулы, примененные для расчета средней квадратической погрешности определения координат характерных точек контура (M _t), м	Средняя квадратическая погрешность определения координат характерных точек контура (M _t), м	Глубина, высота расположения точки, м	
				X	Y				H ₁	H ₂
1	2	3	4	5	6	7	8	9	10	11
(20)	Надземный	637	Метод спутниковых геодезических измерений (определений)	463669.10	2170528.58	-	0.10	0.10	-	-
(20)	Надземный	638	Метод спутниковых геодезических измерений (определений)	463668.90	2170528.61	-	0.10	0.10	-	-
(20)	Надземный	639	Метод спутниковых геодезических измерений (определений)	463667.11	2170528.87	-	0.10	0.10	-	-
(20)	Надземный	640	Метод спутниковых геодезических измерений (определений)	463666.57	2170528.95	-	0.10	0.10	-	-
(20)	Надземный	1221	Метод спутниковых геодезических измерений (определений)	463666.08	2170529.02	-	0.10	0.10	-	-
(20)	Надземный	643	Метод спутниковых геодезических измерений (определений)	463665.82	2170529.05	-	0.10	0.10	-	-

Описание местоположения объекта недвижимости

1. Описание местоположения здания, сооружения, объекта незавершенного строительства в границах земельного участка

1.1. Сведения о характерных точках контура объекта недвижимости

Система координат: МСК-50, зона 2

Зона № 2

Номер контура	Тип контура	Номера характерных точек контура	Метод определения координат	Координаты, м		R, м	Формулы, примененные для расчета средней квадратической погрешности определения координат характерных точек контура (M _t), м	Средняя квадратическая погрешность определения координат характерных точек контура (M _t), м	Глубина, высота расположения точки, м	
				X	Y				H ₁	H ₂
1	2	3	4	5	6	7	8	9	10	11
(20)	Надземный	644	Метод спутниковых геодезических измерений (определений)	463663.32	2170529.41	-	0.10	0.10	-	-
(20)	Надземный	1222	Метод спутниковых геодезических измерений (определений)	463662.92	2170529.47	-	0.10	0.10	-	-
(20)	Надземный	648	Метод спутниковых геодезических измерений (определений)	463662.85	2170528.98	-	0.10	0.10	-	-
(20)	Надземный	649	Метод спутниковых геодезических измерений (определений)	463662.76	2170528.39	-	0.10	0.10	-	-
(20)	Надземный	650	Метод спутниковых геодезических измерений (определений)	463662.69	2170527.91	-	0.10	0.10	-	-
(20)	Надземный	651	Метод спутниковых геодезических измерений (определений)	463662.65	2170527.62	-	0.10	0.10	-	-

Описание местоположения объекта недвижимости

1. Описание местоположения здания, сооружения, объекта незавершенного строительства в границах земельного участка

1.1. Сведения о характерных точках контура объекта недвижимости

Система координат: МСК-50, зона 2

Зона № 2

Номер контура	Тип контура	Номера характерных точек контура	Метод определения координат	Координаты, м		R, м	Формулы, примененные для расчета средней квадратической погрешности определения координат характерных точек контура (M _t), м	Средняя квадратическая погрешность определения координат характерных точек контура (M _t), м	Глубина, высота расположения точки, м	
				X	Y				H ₁	H ₂
1	2	3	4	5	6	7	8	9	10	11
(20)	Надземный	652	Метод спутниковых геодезических измерений (определений)	463662.60	2170527.26	-	0.10	0.10	-	-
(20)	Надземный	1223	Метод спутниковых геодезических измерений (определений)	463662.57	2170527.09	-	0.10	0.10	-	-
(20)	Надземный	656	Метод спутниковых геодезических измерений (определений)	463662.49	2170526.52	-	0.10	0.10	-	-
(20)	Надземный	657	Метод спутниковых геодезических измерений (определений)	463662.27	2170524.96	-	0.10	0.10	-	-
(20)	Надземный	1224	Метод спутниковых геодезических измерений (определений)	463662.24	2170524.77	-	0.10	0.10	-	-
(20)	Надземный	659	Метод спутниковых геодезических измерений (определений)	463662.04	2170524.79	-	0.10	0.10	-	-

Описание местоположения объекта недвижимости

1. Описание местоположения здания, сооружения, объекта незавершенного строительства в границах земельного участка

1.1. Сведения о характерных точках контура объекта недвижимости

Система координат: МСК-50, зона 2

Зона № 2

Номер контура	Тип контура	Номера характерных точек контура	Метод определения координат	Координаты, м		R, м	Формулы, примененные для расчета средней квадратической погрешности определения координат характерных точек контура (M _t), м	Средняя квадратическая погрешность определения координат характерных точек контура (M _t), м	Глубина, высота расположения точки, м	
				X	Y				H 1	H 2
1	2	3	4	5	6	7	8	9	10	11
(20)	Надземный	660	Метод спутниковых геодезических измерений (определений)	463659.72	2170525.13	-	0.10	0.10	-	-
(20)	Надземный	663	Метод спутниковых геодезических измерений (определений)	463658.98	2170525.23	-	0.10	0.10	-	-
(20)	Надземный	664	Метод спутниковых геодезических измерений (определений)	463658.06	2170525.37	-	0.10	0.10	-	-
(20)	Надземный	665	Метод спутниковых геодезических измерений (определений)	463656.65	2170525.57	-	0.10	0.10	-	-
(20)	Надземный	1225	Метод спутниковых геодезических измерений (определений)	463656.10	2170525.65	-	0.10	0.10	-	-
(20)	Надземный	669	Метод спутниковых геодезических измерений (определений)	463656.03	2170525.10	-	0.10	0.10	-	-

Описание местоположения объекта недвижимости

1. Описание местоположения здания, сооружения, объекта незавершенного строительства в границах земельного участка

1.1. Сведения о характерных точках контура объекта недвижимости

Система координат: МСК-50, зона 2

Зона № 2

Номер контура	Тип контура	Номера характерных точек контура	Метод определения координат	Координаты, м		R, м	Формулы, примененные для расчета средней квадратической погрешности определения координат характерных точек контура (M _t), м	Средняя квадратическая погрешность определения координат характерных точек контура (M _t), м	Глубина, высота расположения точки, м	
				X	Y				H ₁	H ₂
1	2	3	4	5	6	7	8	9	10	11
(20)	Надземный	670	Метод спутниковых геодезических измерений (определений)	463655.37	2170520.57	-	0.10	0.10	-	-
(20)	Надземный	1226	Метод спутниковых геодезических измерений (определений)	463655.29	2170520.02	-	0.10	0.10	-	-
(20)	Надземный	674	Метод спутниковых геодезических измерений (определений)	463655.84	2170519.94	-	0.10	0.10	-	-
(20)	Надземный	675	Метод спутниковых геодезических измерений (определений)	463657.25	2170519.74	-	0.10	0.10	-	-
(20)	Надземный	676	Метод спутниковых геодезических измерений (определений)	463658.16	2170519.61	-	0.10	0.10	-	-
(20)	Надземный	679	Метод спутниковых геодезических измерений (определений)	463658.91	2170519.50	-	0.10	0.10	-	-

Описание местоположения объекта недвижимости

1. Описание местоположения здания, сооружения, объекта незавершенного строительства в границах земельного участка

1.1. Сведения о характерных точках контура объекта недвижимости

Система координат: МСК-50, зона 2

Зона № 2

Номер контура	Тип контура	Номера характерных точек контура	Метод определения координат	Координаты, м		R, м	Формулы, примененные для расчета средней квадратической погрешности определения координат характерных точек контура (M _t), м	Средняя квадратическая погрешность определения координат характерных точек контура (M _t), м	Глубина, высота расположения точки, м	
				X	Y				H ₁	H ₂
1	2	3	4	5	6	7	8	9	10	11
(20)	Надземный	680	Метод спутниковых геодезических измерений (определений)	463661.23	2170519.17	-	0.10	0.10	-	-
(20)	Надземный	1227	Метод спутниковых геодезических измерений (определений)	463661.43	2170519.14	-	0.10	0.10	-	-
(20)	Надземный	682	Метод спутниковых геодезических измерений (определений)	463661.40	2170518.94	-	0.10	0.10	-	-
(20)	Надземный	683	Метод спутниковых геодезических измерений (определений)	463661.19	2170517.43	-	0.10	0.10	-	-
(20)	Надземный	1228	Метод спутниковых геодезических измерений (определений)	463661.10	2170516.82	-	0.10	0.10	-	-
(20)	Надземный	687	Метод спутниковых геодезических измерений (определений)	463661.08	2170516.69	-	0.10	0.10	-	-

Описание местоположения объекта недвижимости

1. Описание местоположения здания, сооружения, объекта незавершенного строительства в границах земельного участка

1.1. Сведения о характерных точках контура объекта недвижимости

Система координат: МСК-50, зона 2

Зона № 2

Номер контура	Тип контура	Номера характерных точек контура	Метод определения координат	Координаты, м		R, м	Формулы, примененные для расчета средней квадратической погрешности определения координат характерных точек контура (M _t), м	Средняя квадратическая погрешность определения координат характерных точек контура (M _t), м	Глубина, высота расположения точки, м	
				X	Y				H 1	H 2
1	2	3	4	5	6	7	8	9	10	11
(20)	Надземный	688	Метод спутниковых геодезических измерений (определений)	463661.03	2170516.35	-	0.10	0.10	-	-
(20)	Надземный	1229	Метод спутниковых геодезических измерений (определений)	463661.00	2170516.13	-	0.10	0.10	-	-
(20)	Надземный	689	Метод спутниковых геодезических измерений (определений)	463660.96	2170515.89	-	0.10	0.10	-	-
(20)	Надземный	690	Метод спутниковых геодезических измерений (определений)	463660.74	2170514.31	-	0.10	0.10	-	-
(20)	Надземный	10	Метод спутниковых геодезических измерений (определений)	463664.19	2170513.81	-	0.10	0.10	-	-
(20)	Надземный	1230	Метод спутниковых геодезических измерений (определений)	463669.83	2170513.00	-	0.10	0.10	-	-

Описание местоположения объекта недвижимости

1. Описание местоположения здания, сооружения, объекта незавершенного строительства в границах земельного участка

1.1. Сведения о характерных точках контура объекта недвижимости

Система координат: МСК-50, зона 2

Зона № 2

Номер контура	Тип контура	Номера характерных точек контура	Метод определения координат	Координаты, м		R, м	Формулы, примененные для расчета средней квадратической погрешности определения координат характерных точек контура (M _t), м	Средняя квадратическая погрешность определения координат характерных точек контура (M _t), м	Глубина, высота расположения точки, м	
				X	Y				H ₁	H ₂
1	2	3	4	5	6	7	8	9	10	11
(20)	Надземный	15	Метод спутниковых геодезических измерений (определений)	463670.43	2170512.91	-	0.10	0.10	-	-
(20)	Надземный	692	Метод спутниковых геодезических измерений (определений)	463670.89	2170512.84	-	0.10	0.10	-	-
(20)	Надземный	693	Метод спутниковых геодезических измерений (определений)	463670.80	2170512.21	-	0.10	0.10	-	-
(20)	Надземный	694	Метод спутниковых геодезических измерений (определений)	463670.39	2170509.39	-	0.10	0.10	-	-
(20)	Надземный	695	Метод спутниковых геодезических измерений (определений)	463670.84	2170509.33	-	0.10	0.10	-	-
(20)	Надземный	1231	Метод спутниковых геодезических измерений (определений)	463672.00	2170509.16	-	0.10	0.10	-	-

Описание местоположения объекта недвижимости

1. Описание местоположения здания, сооружения, объекта незавершенного строительства в границах земельного участка

1.1. Сведения о характерных точках контура объекта недвижимости

Система координат: МСК-50, зона 2

Зона № 2

Номер контура	Тип контура	Номера характерных точек контура	Метод определения координат	Координаты, м		R, м	Формулы, примененные для расчета средней квадратической погрешности определения координат характерных точек контура (M _t), м	Средняя квадратическая погрешность определения координат характерных точек контура (M _t), м	Глубина, высота расположения точки, м	
				X	Y				H ₁	H ₂
1	2	3	4	5	6	7	8	9	10	11
(20)	Надземный	1232	Метод спутниковых геодезических измерений (определений)	463671.97	2170508.97	-	0.10	0.10	-	-
(20)	Надземный	701	Метод спутниковых геодезических измерений (определений)	463673.25	2170508.78	-	0.10	0.10	-	-
(20)	Надземный	1233	Метод спутниковых геодезических измерений (определений)	463673.64	2170508.73	-	0.10	0.10	-	-
(20)	Надземный	1234	Метод спутниковых геодезических измерений (определений)	463673.50	2170507.75	-	0.10	0.10	-	-
(20)	Надземный	1235	Метод спутниковых геодезических измерений (определений)	463673.49	2170507.71	-	0.10	0.10	-	-
(20)	Надземный	699	Метод спутниковых геодезических измерений (определений)	463673.11	2170507.77	-	0.10	0.10	-	-

Описание местоположения объекта недвижимости

1. Описание местоположения здания, сооружения, объекта незавершенного строительства в границах земельного участка

1.1. Сведения о характерных точках контура объекта недвижимости

Система координат: МСК-50, зона 2

Зона № 2

Номер контура	Тип контура	Номера характерных точек контура	Метод определения координат	Координаты, м		R, м	Формулы, примененные для расчета средней квадратической погрешности определения координат характерных точек контура (M _t), м	Средняя квадратическая погрешность определения координат характерных точек контура (M _t), м	Глубина, высота расположения точки, м	
				X	Y				H ₁	H ₂
1	2	3	4	5	6	7	8	9	10	11
(20)	Надземный	1236	Метод спутниковых геодезических измерений (определений)	463672.86	2170507.80	-	0.10	0.10	-	-
(20)	Надземный	697	Метод спутниковых геодезических измерений (определений)	463672.79	2170507.31	-	0.10	0.10	-	-
(20)	Надземный	1237	Метод спутниковых геодезических измерений (определений)	463672.61	2170506.02	-	0.10	0.10	-	-
(20)	Надземный	1238	Метод спутниковых геодезических измерений (определений)	463673.24	2170505.93	-	0.10	0.10	-	-
(20)	Надземный	1239	Метод спутниковых геодезических измерений (определений)	463673.23	2170505.87	-	0.10	0.10	-	-
(20)	Надземный	707	Метод спутниковых геодезических измерений (определений)	463673.18	2170505.55	-	0.10	0.10	-	-

Описание местоположения объекта недвижимости

1. Описание местоположения здания, сооружения, объекта незавершенного строительства в границах земельного участка

1.1. Сведения о характерных точках контура объекта недвижимости

Система координат: МСК-50, зона 2

Зона № 2

Номер контура	Тип контура	Номера характерных точек контура	Метод определения координат	Координаты, м		R, м	Формулы, примененные для расчета средней квадратической погрешности определения координат характерных точек контура (M _t), м	Средняя квадратическая погрешность определения координат характерных точек контура (M _t), м	Глубина, высота расположения точки, м	
				X	Y				H ₁	H ₂
1	2	3	4	5	6	7	8	9	10	11
(20)	Надземный	708	Метод спутниковых геодезических измерений (определений)	463672.78	2170505.61	-	0.10	0.10	-	-
(20)	Надземный	709	Метод спутниковых геодезических измерений (определений)	463672.60	2170504.35	-	0.10	0.10	-	-
(20)	Надземный	710	Метод спутниковых геодезических измерений (определений)	463672.59	2170504.31	-	0.10	0.10	-	-
(20)	Надземный	1240	Метод спутниковых геодезических измерений (определений)	463672.36	2170504.34	-	0.10	0.10	-	-
(20)	Надземный	1241	Метод спутниковых геодезических измерений (определений)	463671.97	2170504.40	-	0.10	0.10	-	-
(20)	Надземный	1242	Метод спутниковых геодезических измерений (определений)	463671.71	2170502.61	-	0.10	0.10	-	-

Описание местоположения объекта недвижимости

1. Описание местоположения здания, сооружения, объекта незавершенного строительства в границах земельного участка

1.1. Сведения о характерных точках контура объекта недвижимости

Система координат: МСК-50, зона 2

Зона № 2

Номер контура	Тип контура	Номера характерных точек контура	Метод определения координат	Координаты, м		R, м	Формулы, примененные для расчета средней квадратической погрешности определения координат характерных точек контура (M _t), м	Средняя квадратическая погрешность определения координат характерных точек контура (M _t), м	Глубина, высота расположения точки, м	
				X	Y				H ₁	H ₂
1	2	3	4	5	6	7	8	9	10	11
(20)	Надземный	1243	Метод спутниковых геодезических измерений (определений)	463672.11	2170502.56	-	0.10	0.10	-	-
(20)	Надземный	711	Метод спутниковых геодезических измерений (определений)	463672.33	2170502.52	-	0.10	0.10	-	-
(20)	Надземный	712	Метод спутниковых геодезических измерений (определений)	463672.33	2170502.50	-	0.10	0.10	-	-
(20)	Надземный	713	Метод спутниковых геодезических измерений (определений)	463672.10	2170502.49	-	0.10	0.10	-	-
(20)	Надземный	714	Метод спутниковых геодезических измерений (определений)	463671.51	2170502.47	-	0.10	0.10	-	-
(20)	Надземный	715	Метод спутниковых геодезических измерений (определений)	463670.95	2170502.45	-	0.10	0.10	-	-

Описание местоположения объекта недвижимости

1. Описание местоположения здания, сооружения, объекта незавершенного строительства в границах земельного участка

1.1. Сведения о характерных точках контура объекта недвижимости

Система координат: МСК-50, зона 2

Зона № 2

Номер контура	Тип контура	Номера характерных точек контура	Метод определения координат	Координаты, м		R, м	Формулы, примененные для расчета средней квадратической погрешности определения координат характерных точек контура (M _t), м	Средняя квадратическая погрешность определения координат характерных точек контура (M _t), м	Глубина, высота расположения точки, м	
				X	Y				H ₁	H ₂
1	2	3	4	5	6	7	8	9	10	11
(20)	Надземный	716	Метод спутниковых геодезических измерений (определений)	463670.98	2170501.35	-	0.10	0.10	-	-
(20)	Надземный	717	Метод спутниковых геодезических измерений (определений)	463671.01	2170500.44	-	0.10	0.10	-	-
(20)	Надземный	1244	Метод спутниковых геодезических измерений (определений)	463671.05	2170499.14	-	0.10	0.10	-	-
(20)	Надземный	1245	Метод спутниковых геодезических измерений (определений)	463671.06	2170498.73	-	0.10	0.10	-	-
(20)	Надземный	1246	Метод спутниковых геодезических измерений (определений)	463669.94	2170498.69	-	0.10	0.10	-	-
(20)	Надземный	1247	Метод спутниковых геодезических измерений (определений)	463669.37	2170498.68	-	0.10	0.10	-	-

Описание местоположения объекта недвижимости

1. Описание местоположения здания, сооружения, объекта незавершенного строительства в границах земельного участка

1.1. Сведения о характерных точках контура объекта недвижимости

Система координат: МСК-50, зона 2

Зона № 2

Номер контура	Тип контура	Номера характерных точек контура	Метод определения координат	Координаты, м		R, м	Формулы, примененные для расчета средней квадратической погрешности определения координат характерных точек контура (M _t), м	Средняя квадратическая погрешность определения координат характерных точек контура (M _t), м	Глубина, высота расположения точки, м	
				X	Y				H 1	H 2
1	2	3	4	5	6	7	8	9	10	11
(20)	Надземный	721	Метод спутниковых геодезических измерений (определений)	463668.56	2170498.65	-	0.10	0.10	-	-
(20)	Надземный	722	Метод спутниковых геодезических измерений (определений)	463668.35	2170498.64	-	0.10	0.10	-	-
(20)	Надземный	723	Метод спутниковых геодезических измерений (определений)	463668.48	2170494.51	-	0.10	0.10	-	-
(20)	Надземный	724	Метод спутниковых геодезических измерений (определений)	463669.50	2170494.54	-	0.10	0.10	-	-
(20)	Надземный	725	Метод спутниковых геодезических измерений (определений)	463670.07	2170494.56	-	0.10	0.10	-	-
(20)	Надземный	726	Метод спутниковых геодезических измерений (определений)	463671.19	2170494.59	-	0.10	0.10	-	-

Описание местоположения объекта недвижимости

1. Описание местоположения здания, сооружения, объекта незавершенного строительства в границах земельного участка

1.1. Сведения о характерных точках контура объекта недвижимости

Система координат: МСК-50, зона 2

Зона № 2

Номер контура	Тип контура	Номера характерных точек контура	Метод определения координат	Координаты, м		R, м	Формулы, примененные для расчета средней квадратической погрешности определения координат характерных точек контура (M _t), м	Средняя квадратическая погрешность определения координат характерных точек контура (M _t), м	Глубина, высота расположения точки, м	
				X	Y				H 1	H 2
1	2	3	4	5	6	7	8	9	10	11
(20)	Надземный	31	Метод спутниковых геодезических измерений (определений)	463671.20	2170494.38	-	0.10	0.10	-	-
(20)	Надземный	1248	Метод спутниковых геодезических измерений (определений)	463671.20	2170494.32	-	0.10	0.10	-	-
(20)	Надземный	1249	Метод спутниковых геодезических измерений (определений)	463671.27	2170492.15	-	0.10	0.10	-	-
(20)	Надземный	36	Метод спутниковых геодезических измерений (определений)	463671.27	2170492.08	-	0.10	0.10	-	-
(20)	Надземный	727	Метод спутниковых геодезических измерений (определений)	463671.28	2170491.85	-	0.10	0.10	-	-
(20)	Надземный	728	Метод спутниковых геодезических измерений (определений)	463670.16	2170491.82	-	0.10	0.10	-	-

Описание местоположения объекта недвижимости

1. Описание местоположения здания, сооружения, объекта незавершенного строительства в границах земельного участка

1.1. Сведения о характерных точках контура объекта недвижимости

Система координат: МСК-50, зона 2

Зона № 2

Номер контура	Тип контура	Номера характерных точек контура	Метод определения координат	Координаты, м		R, м	Формулы, примененные для расчета средней квадратической погрешности определения координат характерных точек контура (M _t), м	Средняя квадратическая погрешность определения координат характерных точек контура (M _t), м	Глубина, высота расположения точки, м	
				X	Y				H ₁	H ₂
1	2	3	4	5	6	7	8	9	10	11
(20)	Надземный	729	Метод спутниковых геодезических измерений (определений)	463669.59	2170491.80	-	0.10	0.10	-	-
(20)	Надземный	730	Метод спутниковых геодезических измерений (определений)	463669.83	2170484.28	-	0.10	0.10	-	-
(20)	Надземный	731	Метод спутниковых геодезических измерений (определений)	463670.40	2170484.30	-	0.10	0.10	-	-
(20)	Надземный	732	Метод спутниковых геодезических измерений (определений)	463671.52	2170484.34	-	0.10	0.10	-	-
(20)	Надземный	41	Метод спутниковых геодезических измерений (определений)	463671.53	2170483.94	-	0.10	0.10	-	-
(20)	Надземный	1250	Метод спутниковых геодезических измерений (определений)	463671.53	2170483.89	-	0.10	0.10	-	-

Описание местоположения объекта недвижимости

1. Описание местоположения здания, сооружения, объекта незавершенного строительства в границах земельного участка

1.1. Сведения о характерных точках контура объекта недвижимости

Система координат: МСК-50, зона 2

Зона № 2

Номер контура	Тип контура	Номера характерных точек контура	Метод определения координат	Координаты, м		R, м	Формулы, примененные для расчета средней квадратической погрешности определения координат характерных точек контура (M _t), м	Средняя квадратическая погрешность определения координат характерных точек контура (M _t), м	Глубина, высота расположения точки, м	
				X	Y				H ₁	H ₂
1	2	3	4	5	6	7	8	9	10	11
(20)	Надземный	1251	Метод спутниковых геодезических измерений (определений)	463671.60	2170481.68	-	0.10	0.10	-	-
(20)	Надземный	46	Метод спутниковых геодезических измерений (определений)	463671.60	2170481.64	-	0.10	0.10	-	-
(20)	Надземный	733	Метод спутниковых геодезических измерений (определений)	463671.63	2170480.58	-	0.10	0.10	-	-
(20)	Надземный	734	Метод спутниковых геодезических измерений (определений)	463672.20	2170480.60	-	0.10	0.10	-	-
(20)	Надземный	735	Метод спутниковых геодезических измерений (определений)	463673.02	2170480.63	-	0.10	0.10	-	-
(20)	Надземный	736	Метод спутниковых геодезических измерений (определений)	463673.10	2170480.24	-	0.10	0.10	-	-

Описание местоположения объекта недвижимости

1. Описание местоположения здания, сооружения, объекта незавершенного строительства в границах земельного участка

1.1. Сведения о характерных точках контура объекта недвижимости

Система координат: МСК-50, зона 2

Зона № 2

Номер контура	Тип контура	Номера характерных точек контура	Метод определения координат	Координаты, м		R, м	Формулы, примененные для расчета средней квадратической погрешности определения координат характерных точек контура (M _t), м	Средняя квадратическая погрешность определения координат характерных точек контура (M _t), м	Глубина, высота расположения точки, м	
				X	Y				H ₁	H ₂
1	2	3	4	5	6	7	8	9	10	11
(20)	Надземный	737	Метод спутниковых геодезических измерений (определений)	463673.11	2170480.19	-	0.10	0.10	-	-
(20)	Надземный	738	Метод спутниковых геодезических измерений (определений)	463672.88	2170480.14	-	0.10	0.10	-	-
(20)	Надземный	739	Метод спутниковых геодезических измерений (определений)	463672.61	2170480.09	-	0.10	0.10	-	-
(20)	Надземный	1252	Метод спутниковых геодезических измерений (определений)	463672.49	2170480.06	-	0.10	0.10	-	-
(20)	Надземный	1253	Метод спутниковых геодезических измерений (определений)	463672.85	2170478.29	-	0.10	0.10	-	-
(20)	Надземный	740	Метод спутниковых геодезических измерений (определений)	463672.97	2170478.32	-	0.10	0.10	-	-

Описание местоположения объекта недвижимости

1. Описание местоположения здания, сооружения, объекта незавершенного строительства в границах земельного участка

1.1. Сведения о характерных точках контура объекта недвижимости

Система координат: МСК-50, зона 2

Зона № 2

Номер контура	Тип контура	Номера характерных точек контура	Метод определения координат	Координаты, м		R, м	Формулы, примененные для расчета средней квадратической погрешности определения координат характерных точек контура (M _t), м	Средняя квадратическая погрешность определения координат характерных точек контура (M _t), м	Глубина, высота расположения точки, м	
				X	Y				H ₁	H ₂
1	2	3	4	5	6	7	8	9	10	11
(20)	Надземный	741	Метод спутниковых геодезических измерений (определений)	463673.25	2170478.38	-	0.10	0.10	-	-
(20)	Надземный	742	Метод спутниковых геодезических измерений (определений)	463673.48	2170478.43	-	0.10	0.10	-	-
(20)	Надземный	743	Метод спутниковых геодезических измерений (определений)	463673.49	2170478.38	-	0.10	0.10	-	-
(20)	Надземный	744	Метод спутниковых геодезических измерений (определений)	463673.71	2170477.32	-	0.10	0.10	-	-
(20)	Надземный	745	Метод спутниковых геодезических измерений (определений)	463673.72	2170477.27	-	0.10	0.10	-	-
(20)	Надземный	746	Метод спутниковых геодезических измерений (определений)	463673.49	2170477.22	-	0.10	0.10	-	-

Описание местоположения объекта недвижимости

1. Описание местоположения здания, сооружения, объекта незавершенного строительства в границах земельного участка

1.1. Сведения о характерных точках контура объекта недвижимости

Система координат: МСК-50, зона 2

Зона № 2

Номер контура	Тип контура	Номера характерных точек контура	Метод определения координат	Координаты, м		R, м	Формулы, примененные для расчета средней квадратической погрешности определения координат характерных точек контура (M _t), м	Средняя квадратическая погрешность определения координат характерных точек контура (M _t), м	Глубина, высота расположения точки, м	
				X	Y				H ₁	H ₂
1	2	3	4	5	6	7	8	9	10	11
(20)	Надземный	747	Метод спутниковых геодезических измерений (определений)	463673.22	2170477.16	-	0.10	0.10	-	-
(20)	Надземный	1254	Метод спутниковых геодезических измерений (определений)	463673.10	2170477.14	-	0.10	0.10	-	-
(20)	Надземный	1255	Метод спутниковых геодезических измерений (определений)	463673.47	2170475.37	-	0.10	0.10	-	-
(20)	Надземный	748	Метод спутниковых геодезических измерений (определений)	463673.59	2170475.40	-	0.10	0.10	-	-
(20)	Надземный	749	Метод спутниковых геодезических измерений (определений)	463673.86	2170475.46	-	0.10	0.10	-	-
(20)	Надземный	750	Метод спутниковых геодезических измерений (определений)	463674.09	2170475.51	-	0.10	0.10	-	-

Описание местоположения объекта недвижимости

1. Описание местоположения здания, сооружения, объекта незавершенного строительства в границах земельного участка

1.1. Сведения о характерных точках контура объекта недвижимости

Система координат: МСК-50, зона 2

Зона № 2

Номер контура	Тип контура	Номера характерных точек контура	Метод определения координат	Координаты, м		R, м	Формулы, примененные для расчета средней квадратической погрешности определения координат характерных точек контура (M _t), м	Средняя квадратическая погрешность определения координат характерных точек контура (M _t), м	Глубина, высота расположения точки, м	
				X	Y				H 1	H 2
1	2	3	4	5	6	7	8	9	10	11
(20)	Надземный	751	Метод спутниковых геодезических измерений (определений)	463674.10	2170475.45	-	0.10	0.10	-	-
(20)	Надземный	752	Метод спутниковых геодезических измерений (определений)	463674.17	2170475.12	-	0.10	0.10	-	-
(20)	Надземный	753	Метод спутниковых геодезических измерений (определений)	463673.39	2170474.81	-	0.10	0.10	-	-
(20)	Надземный	754	Метод спутниковых геодезических измерений (определений)	463672.88	2170474.60	-	0.10	0.10	-	-
(20)	Надземный	61	Метод спутниковых геодезических измерений (определений)	463673.27	2170473.63	-	0.10	0.10	-	-
(20)	Надземный	1256	Метод спутниковых геодезических измерений (определений)	463673.29	2170473.57	-	0.10	0.10	-	-

Описание местоположения объекта недвижимости

1. Описание местоположения здания, сооружения, объекта незавершенного строительства в границах земельного участка

1.1. Сведения о характерных точках контура объекта недвижимости

Система координат: МСК-50, зона 2

Зона № 2

Номер контура	Тип контура	Номера характерных точек контура	Метод определения координат	Координаты, м		R, м	Формулы, примененные для расчета средней квадратической погрешности определения координат характерных точек контура (M _t), м	Средняя квадратическая погрешность определения координат характерных точек контура (M _t), м	Глубина, высота расположения точки, м	
				X	Y				H ₁	H ₂
1	2	3	4	5	6	7	8	9	10	11
(20)	Надземный	1257	Метод спутниковых геодезических измерений (определений)	463674.11	2170471.52	-	0.10	0.10	-	-
(20)	Надземный	65	Метод спутниковых геодезических измерений (определений)	463674.12	2170471.49	-	0.10	0.10	-	-
(20)	Надземный	755	Метод спутниковых геодезических измерений (определений)	463674.27	2170471.12	-	0.10	0.10	-	-
(20)	Надземный	756	Метод спутниковых геодезических измерений (определений)	463673.22	2170470.70	-	0.10	0.10	-	-
(20)	Надземный	757	Метод спутниковых геодезических измерений (определений)	463672.70	2170470.49	-	0.10	0.10	-	-
(20)	Надземный	758	Метод спутниковых геодезических измерений (определений)	463675.49	2170463.51	-	0.10	0.10	-	-

Описание местоположения объекта недвижимости

1. Описание местоположения здания, сооружения, объекта незавершенного строительства в границах земельного участка

1.1. Сведения о характерных точках контура объекта недвижимости

Система координат: МСК-50, зона 2

Зона № 2

Номер контура	Тип контура	Номера характерных точек контура	Метод определения координат	Координаты, м		R, м	Формулы, примененные для расчета средней квадратической погрешности определения координат характерных точек контура (M _t), м	Средняя квадратическая погрешность определения координат характерных точек контура (M _t), м	Глубина, высота расположения точки, м	
				X	Y				H ₁	H ₂
1	2	3	4	5	6	7	8	9	10	11
(20)	Надземный	759	Метод спутниковых геодезических измерений (определений)	463676.01	2170463.72	-	0.10	0.10	-	-
(20)	Надземный	760	Метод спутниковых геодезических измерений (определений)	463677.06	2170464.14	-	0.10	0.10	-	-
(20)	Надземный	70	Метод спутниковых геодезических измерений (определений)	463677.10	2170464.05	-	0.10	0.10	-	-
(20)	Надземный	1258	Метод спутниковых геодезических измерений (определений)	463677.12	2170464.00	-	0.10	0.10	-	-
(20)	Надземный	1259	Метод спутниковых геодезических измерений (определений)	463677.94	2170461.95	-	0.10	0.10	-	-
(20)	Надземный	73	Метод спутниковых геодезических измерений (определений)	463677.96	2170461.91	-	0.10	0.10	-	-

Описание местоположения объекта недвижимости

1. Описание местоположения здания, сооружения, объекта незавершенного строительства в границах земельного участка

1.1. Сведения о характерных точках контура объекта недвижимости

Система координат: МСК-50, зона 2

Зона № 2

Номер контура	Тип контура	Номера характерных точек контура	Метод определения координат	Координаты, м		R, м	Формулы, примененные для расчета средней квадратической погрешности определения координат характерных точек контура (M _t), м	Средняя квадратическая погрешность определения координат характерных точек контура (M _t), м	Глубина, высота расположения точки, м	
				X	Y				H ₁	H ₂
1	2	3	4	5	6	7	8	9	10	11
(20)	Надземный	761	Метод спутниковых геодезических измерений (определений)	463678.10	2170461.56	-	0.10	0.10	-	-
(20)	Надземный	762	Метод спутниковых геодезических измерений (определений)	463677.04	2170461.13	-	0.10	0.10	-	-
(20)	Надземный	763	Метод спутниковых геодезических измерений (определений)	463676.53	2170460.93	-	0.10	0.10	-	-
(20)	Надземный	764	Метод спутниковых геодезических измерений (определений)	463675.51	2170460.52	-	0.10	0.10	-	-
(20)	Надземный	765	Метод спутниковых геодезических измерений (определений)	463677.04	2170456.68	-	0.10	0.10	-	-
(20)	Надземный	766	Метод спутниковых геодезических измерений (определений)	463677.31	2170456.79	-	0.10	0.10	-	-

Описание местоположения объекта недвижимости

1. Описание местоположения здания, сооружения, объекта незавершенного строительства в границах земельного участка

1.1. Сведения о характерных точках контура объекта недвижимости

Система координат: МСК-50, зона 2

Зона № 2

Номер контура	Тип контура	Номера характерных точек контура	Метод определения координат	Координаты, м		R, м	Формулы, примененные для расчета средней квадратической погрешности определения координат характерных точек контура (M _t), м	Средняя квадратическая погрешность определения координат характерных точек контура (M _t), м	Глубина, высота расположения точки, м	
				X	Y				H ₁	H ₂
1	2	3	4	5	6	7	8	9	10	11
(20)	Надземный	1260	Метод спутниковых геодезических измерений (определений)	463678.06	2170457.10	-	0.10	0.10	-	-
(20)	Надземный	1261	Метод спутниковых геодезических измерений (определений)	463678.57	2170457.30	-	0.10	0.10	-	-
(20)	Надземный	1262	Метод спутниковых геодезических измерений (определений)	463679.63	2170457.72	-	0.10	0.10	-	-
(20)	Надземный	1263	Метод спутниковых геодезических измерений (определений)	463679.78	2170457.36	-	0.10	0.10	-	-
(20)	Надземный	770	Метод спутниковых геодезических измерений (определений)	463680.01	2170456.78	-	0.10	0.10	-	-
(20)	Надземный	771	Метод спутниковых геодезических измерений (определений)	463680.60	2170455.31	-	0.10	0.10	-	-

Описание местоположения объекта недвижимости

1. Описание местоположения здания, сооружения, объекта незавершенного строительства в границах земельного участка

1.1. Сведения о характерных точках контура объекта недвижимости

Система координат: МСК-50, зона 2

Зона № 2

Номер контура	Тип контура	Номера характерных точек контура	Метод определения координат	Координаты, м		R, м	Формулы, примененные для расчета средней квадратической погрешности определения координат характерных точек контура (M _t), м	Средняя квадратическая погрешность определения координат характерных точек контура (M _t), м	Глубина, высота расположения точки, м	
				X	Y				H ₁	H ₂
1	2	3	4	5	6	7	8	9	10	11
(20)	Надземный	772	Метод спутниковых геодезических измерений (определений)	463681.00	2170454.29	-	0.10	0.10	-	-
(20)	Надземный	773	Метод спутниковых геодезических измерений (определений)	463681.52	2170454.50	-	0.10	0.10	-	-
(20)	Надземный	774	Метод спутниковых геодезических измерений (определений)	463682.31	2170454.81	-	0.10	0.10	-	-
(20)	Надземный	775	Метод спутниковых геодезических измерений (определений)	463682.49	2170454.51	-	0.10	0.10	-	-
(20)	Надземный	776	Метод спутниковых геодезических измерений (определений)	463682.52	2170454.47	-	0.10	0.10	-	-
(20)	Надземный	1264	Метод спутниковых геодезических измерений (определений)	463682.31	2170454.35	-	0.10	0.10	-	-

Описание местоположения объекта недвижимости

1. Описание местоположения здания, сооружения, объекта незавершенного строительства в границах земельного участка

1.1. Сведения о характерных точках контура объекта недвижимости

Система координат: МСК-50, зона 2

Зона № 2

Номер контура	Тип контура	Номера характерных точек контура	Метод определения координат	Координаты, м		R, м	Формулы, примененные для расчета средней квадратической погрешности определения координат характерных точек контура (M _t), м	Средняя квадратическая погрешность определения координат характерных точек контура (M _t), м	Глубина, высота расположения точки, м	
				X	Y				H 1	H 2
1	2	3	4	5	6	7	8	9	10	11
(20)	Надземный	1265	Метод спутниковых геодезических измерений (определений)	463681.97	2170454.14	-	0.10	0.10	-	-
(20)	Надземный	1266	Метод спутниковых геодезических измерений (определений)	463682.92	2170452.61	-	0.10	0.10	-	-
(20)	Надземный	1267	Метод спутниковых геодезических измерений (определений)	463683.26	2170452.82	-	0.10	0.10	-	-
(20)	Надземный	777	Метод спутниковых геодезических измерений (определений)	463683.46	2170452.94	-	0.10	0.10	-	-
(20)	Надземный	778	Метод спутниковых геодезических измерений (определений)	463683.49	2170452.90	-	0.10	0.10	-	-
(20)	Надземный	779	Метод спутниковых геодезических измерений (определений)	463683.86	2170452.31	-	0.10	0.10	-	-

Описание местоположения объекта недвижимости

1. Описание местоположения здания, сооружения, объекта незавершенного строительства в границах земельного участка

1.1. Сведения о характерных точках контура объекта недвижимости

Система координат: МСК-50, зона 2

Зона № 2

Номер контура	Тип контура	Номера характерных точек контура	Метод определения координат	Координаты, м		R, м	Формулы, примененные для расчета средней квадратической погрешности определения координат характерных точек контура (M _t), м	Средняя квадратическая погрешность определения координат характерных точек контура (M _t), м	Глубина, высота расположения точки, м	
				X	Y				H ₁	H ₂
1	2	3	4	5	6	7	8	9	10	11
(20)	Надземный	780	Метод спутниковых геодезических измерений (определений)	463683.89	2170452.26	-	0.10	0.10	-	-
(20)	Надземный	1268	Метод спутниковых геодезических измерений (определений)	463683.68	2170452.14	-	0.10	0.10	-	-
(20)	Надземный	1269	Метод спутниковых геодезических измерений (определений)	463683.34	2170451.93	-	0.10	0.10	-	-
(20)	Надземный	1270	Метод спутниковых геодезических измерений (определений)	463684.29	2170450.40	-	0.10	0.10	-	-
(20)	Надземный	1271	Метод спутниковых геодезических измерений (определений)	463684.63	2170450.61	-	0.10	0.10	-	-
(20)	Надземный	781	Метод спутниковых геодезических измерений (определений)	463684.83	2170450.73	-	0.10	0.10	-	-

Описание местоположения объекта недвижимости

1. Описание местоположения здания, сооружения, объекта незавершенного строительства в границах земельного участка

1.1. Сведения о характерных точках контура объекта недвижимости

Система координат: МСК-50, зона 2

Зона № 2

Номер контура	Тип контура	Номера характерных точек контура	Метод определения координат	Координаты, м		R, м	Формулы, примененные для расчета средней квадратической погрешности определения координат характерных точек контура (M _t), м	Средняя квадратическая погрешность определения координат характерных точек контура (M _t), м	Глубина, высота расположения точки, м	
				X	Y				H ₁	H ₂
1	2	3	4	5	6	7	8	9	10	11
(20)	Надземный	782	Метод спутниковых геодезических измерений (определений)	463684.86	2170450.69	-	0.10	0.10	-	-
(20)	Надземный	783	Метод спутниковых геодезических измерений (определений)	463684.93	2170450.58	-	0.10	0.10	-	-
(20)	Надземный	93	Метод спутниковых геодезических измерений (определений)	463686.24	2170449.12	-	0.10	0.10	-	-
(20)	Надземный	92	Метод спутниковых геодезических измерений (определений)	463686.53	2170449.37	-	0.10	0.10	-	-
(20)	Надземный	1272	Метод спутниковых геодезических измерений (определений)	463686.57	2170449.33	-	0.10	0.10	-	-
(20)	Надземный	97	Метод спутниковых геодезических измерений (определений)	463687.73	2170448.02	-	0.10	0.10	-	-

Описание местоположения объекта недвижимости

1. Описание местоположения здания, сооружения, объекта незавершенного строительства в границах земельного участка

1.1. Сведения о характерных точках контура объекта недвижимости

Система координат: МСК-50, зона 2

Зона № 2

Номер контура	Тип контура	Номера характерных точек контура	Метод определения координат	Координаты, м		R, м	Формулы, примененные для расчета средней квадратической погрешности определения координат характерных точек контура (M _t), м	Средняя квадратическая погрешность определения координат характерных точек контура (M _t), м	Глубина, высота расположения точки, м	
				X	Y				H ₁	H ₂
1	2	3	4	5	6	7	8	9	10	11
(20)	Надземный	96	Метод спутниковых геодезических измерений (определений)	463687.26	2170447.60	-	0.10	0.10	-	-
(20)	Надземный	95	Метод спутниковых геодезических измерений (определений)	463687.00	2170447.37	-	0.10	0.10	-	-
(20)	Надземный	784	Метод спутниковых геодезических измерений (определений)	463685.02	2170445.59	-	0.10	0.10	-	-
(20)	Надземный	785	Метод спутниковых геодезических измерений (определений)	463685.18	2170445.40	-	0.10	0.10	-	-
(20)	Надземный	1273	Метод спутниковых геодезических измерений (определений)	463685.69	2170444.84	-	0.10	0.10	-	-
(20)	Надземный	1274	Метод спутниковых геодезических измерений (определений)	463686.83	2170443.56	-	0.10	0.10	-	-

Описание местоположения объекта недвижимости

1. Описание местоположения здания, сооружения, объекта незавершенного строительства в границах земельного участка

1.1. Сведения о характерных точках контура объекта недвижимости

Система координат: МСК-50, зона 2

Зона № 2

Номер контура	Тип контура	Номера характерных точек контура	Метод определения координат	Координаты, м		R, м	Формулы, примененные для расчета средней квадратической погрешности определения координат характерных точек контура (M _t), м	Средняя квадратическая погрешность определения координат характерных точек контура (M _t), м	Глубина, высота расположения точки, м	
				X	Y				H 1	H 2
1	2	3	4	5	6	7	8	9	10	11
(20)	Надземный	787	Метод спутниковых геодезических измерений (определений)	463686.14	2170442.72	-	0.10	0.10	-	-
(20)	Надземный	788	Метод спутниковых геодезических измерений (определений)	463686.10	2170442.68	-	0.10	0.10	-	-
(20)	Надземный	1275	Метод спутниковых геодезических измерений (определений)	463685.61	2170443.08	-	0.10	0.10	-	-
(20)	Надземный	1276	Метод спутниковых геодезических измерений (определений)	463684.47	2170441.69	-	0.10	0.10	-	-
(20)	Надземный	789	Метод спутниковых геодезических измерений (определений)	463684.96	2170441.28	-	0.10	0.10	-	-
(20)	Надземный	790	Метод спутниковых геодезических измерений (определений)	463684.15	2170440.29	-	0.10	0.10	-	-

Описание местоположения объекта недвижимости

1. Описание местоположения здания, сооружения, объекта незавершенного строительства в границах земельного участка

1.1. Сведения о характерных точках контура объекта недвижимости

Система координат: МСК-50, зона 2

Зона № 2

Номер контура	Тип контура	Номера характерных точек контура	Метод определения координат	Координаты, м		R, м	Формулы, примененные для расчета средней квадратической погрешности определения координат характерных точек контура (M _t), м	Средняя квадратическая погрешность определения координат характерных точек контура (M _t), м	Глубина, высота расположения точки, м	
				X	Y				H ₁	H ₂
1	2	3	4	5	6	7	8	9	10	11
(20)	Надземный	791	Метод спутниковых геодезических измерений (определений)	463683.69	2170439.73	-	0.10	0.10	-	-
(20)	Надземный	1277	Метод спутниковых геодезических измерений (определений)	463683.20	2170440.13	-	0.10	0.10	-	-
(20)	Надземный	106	Метод спутниковых геодезических измерений (определений)	463682.56	2170439.35	-	0.10	0.10	-	-
(20)	Надземный	1278	Метод спутниковых геодезических измерений (определений)	463682.06	2170438.74	-	0.10	0.10	-	-
(20)	Надземный	1279	Метод спутниковых геодезических измерений (определений)	463682.55	2170438.34	-	0.10	0.10	-	-
(20)	Надземный	1280	Метод спутниковых геодезических измерений (определений)	463680.12	2170435.35	-	0.10	0.10	-	-

Описание местоположения объекта недвижимости

1. Описание местоположения здания, сооружения, объекта незавершенного строительства в границах земельного участка

1.1. Сведения о характерных точках контура объекта недвижимости

Система координат: МСК-50, зона 2

Зона № 2

Номер контура	Тип контура	Номера характерных точек контура	Метод определения координат	Координаты, м		R, м	Формулы, примененные для расчета средней квадратической погрешности определения координат характерных точек контура (M _t), м	Средняя квадратическая погрешность определения координат характерных точек контура (M _t), м	Глубина, высота расположения точки, м	
				X	Y				H ₁	H ₂
1	2	3	4	5	6	7	8	9	10	11
(20)	Надземный	1281	Метод спутниковых геодезических измерений (определений)	463679.04	2170434.03	-	0.10	0.10	-	-
(20)	Надземный	110	Метод спутниковых геодезических измерений (определений)	463677.83	2170435.02	-	0.10	0.10	-	-
(20)	Надземный	792	Метод спутниковых геодезических измерений (определений)	463677.64	2170435.17	-	0.10	0.10	-	-
(20)	Надземный	793	Метод спутниковых геодезических измерений (определений)	463676.05	2170433.21	-	0.10	0.10	-	-
(20)	Надземный	794	Метод спутниковых геодезических измерений (определений)	463674.73	2170434.28	-	0.10	0.10	-	-
(20)	Надземный	795	Метод спутниковых геодезических измерений (определений)	463674.03	2170434.85	-	0.10	0.10	-	-

Описание местоположения объекта недвижимости

1. Описание местоположения здания, сооружения, объекта незавершенного строительства в границах земельного участка

1.1. Сведения о характерных точках контура объекта недвижимости

Система координат: МСК-50, зона 2

Зона № 2

Номер контура	Тип контура	Номера характерных точек контура	Метод определения координат	Координаты, м		R, м	Формулы, примененные для расчета средней квадратической погрешности определения координат характерных точек контура (M _t), м	Средняя квадратическая погрешность определения координат характерных точек контура (M _t), м	Глубина, высота расположения точки, м	
				X	Y				H ₁	H ₂
1	2	3	4	5	6	7	8	9	10	11
(20)	Надземный	796	Метод спутниковых геодезических измерений (определений)	463669.98	2170429.89	-	0.10	0.10	-	-
(20)	Надземный	797	Метод спутниковых геодезических измерений (определений)	463670.09	2170429.80	-	0.10	0.10	-	-
(20)	Надземный	1282	Метод спутниковых геодезических измерений (определений)	463670.69	2170429.31	-	0.10	0.10	-	-
(20)	Надземный	1283	Метод спутниковых геодезических измерений (определений)	463671.99	2170428.24	-	0.10	0.10	-	-
(20)	Надземный	800	Метод спутниковых геодезических измерений (определений)	463671.61	2170427.78	-	0.10	0.10	-	-
(20)	Надземный	801	Метод спутниковых геодезических измерений (определений)	463673.16	2170426.51	-	0.10	0.10	-	-

Описание местоположения объекта недвижимости

1. Описание местоположения здания, сооружения, объекта незавершенного строительства в границах земельного участка

1.1. Сведения о характерных точках контура объекта недвижимости

Система координат: МСК-50, зона 2

Зона № 2

Номер контура	Тип контура	Номера характерных точек контура	Метод определения координат	Координаты, м		R, м	Формулы, примененные для расчета средней квадратической погрешности определения координат характерных точек контура (M _t), м	Средняя квадратическая погрешность определения координат характерных точек контура (M _t), м	Глубина, высота расположения точки, м	
				X	Y				H ₁	H ₂
1	2	3	4	5	6	7	8	9	10	11
(20)	Надземный	116	Метод спутниковых геодезических измерений (определений)	463671.75	2170424.78	-	0.10	0.10	-	-
(20)	Надземный	119	Метод спутниковых геодезических измерений (определений)	463670.30	2170422.99	-	0.10	0.10	-	-
(20)	Надземный	802	Метод спутниковых геодезических измерений (определений)	463669.95	2170422.57	-	0.10	0.10	-	-
(20)	Надземный	1284	Метод спутниковых геодезических измерений (определений)	463669.46	2170422.97	-	0.10	0.10	-	-
(20)	Надземный	1285	Метод спутниковых геодезических измерений (определений)	463668.32	2170421.58	-	0.10	0.10	-	-
(20)	Надземный	803	Метод спутниковых геодезических измерений (определений)	463668.81	2170421.18	-	0.10	0.10	-	-

Описание местоположения объекта недвижимости

1. Описание местоположения здания, сооружения, объекта незавершенного строительства в границах земельного участка

1.1. Сведения о характерных точках контура объекта недвижимости

Система координат: МСК-50, зона 2

Зона № 2

Номер контура	Тип контура	Номера характерных точек контура	Метод определения координат	Координаты, м		R, м	Формулы, примененные для расчета средней квадратической погрешности определения координат характерных точек контура (M _t), м	Средняя квадратическая погрешность определения координат характерных точек контура (M _t), м	Глубина, высота расположения точки, м	
				X	Y				H ₁	H ₂
1	2	3	4	5	6	7	8	9	10	11
(20)	Надземный	804	Метод спутниковых геодезических измерений (определений)	463668.39	2170420.65	-	0.10	0.10	-	-
(20)	Надземный	806	Метод спутниковых геодезических измерений (определений)	463667.08	2170421.72	-	0.10	0.10	-	-
(20)	Надземный	807	Метод спутниковых геодезических измерений (определений)	463664.45	2170418.50	-	0.10	0.10	-	-
(20)	Надземный	808	Метод спутниковых геодезических измерений (определений)	463666.52	2170416.81	-	0.10	0.10	-	-
(20)	Надземный	809	Метод спутниковых геодезических измерений (определений)	463665.04	2170415.00	-	0.10	0.10	-	-
(20)	Надземный	1286	Метод спутниковых геодезических измерений (определений)	463663.58	2170413.21	-	0.10	0.10	-	-

Описание местоположения объекта недвижимости

1. Описание местоположения здания, сооружения, объекта незавершенного строительства в границах земельного участка

1.1. Сведения о характерных точках контура объекта недвижимости

Система координат: МСК-50, зона 2

Зона № 2

Номер контура	Тип контура	Номера характерных точек контура	Метод определения координат	Координаты, м		R, м	Формулы, примененные для расчета средней квадратической погрешности определения координат характерных точек контура (M _t), м	Средняя квадратическая погрешность определения координат характерных точек контура (M _t), м	Глубина, высота расположения точки, м	
				X	Y				H ₁	H ₂
1	2	3	4	5	6	7	8	9	10	11
(20)	Надземный	1287	Метод спутниковых геодезических измерений (определений)	463660.56	2170414.83	-	0.10	0.10	-	-
(20)	Надземный	1288	Метод спутниковых геодезических измерений (определений)	463660.83	2170415.33	-	0.10	0.10	-	-
(20)	Надземный	1289	Метод спутниковых геодезических измерений (определений)	463660.59	2170415.47	-	0.10	0.10	-	-
(20)	Надземный	810	Метод спутниковых геодезических измерений (определений)	463661.38	2170416.95	-	0.10	0.10	-	-
(20)	Надземный	811	Метод спутниковых геодезических измерений (определений)	463657.72	2170418.92	-	0.10	0.10	-	-
(20)	Надземный	812	Метод спутниковых геодезических измерений (определений)	463656.92	2170417.43	-	0.10	0.10	-	-

Описание местоположения объекта недвижимости

1. Описание местоположения здания, сооружения, объекта незавершенного строительства в границах земельного участка

1.1. Сведения о характерных точках контура объекта недвижимости

Система координат: МСК-50, зона 2

Зона № 2

Номер контура	Тип контура	Номера характерных точек контура	Метод определения координат	Координаты, м		R, м	Формулы, примененные для расчета средней квадратической погрешности определения координат характерных точек контура (M _t), м	Средняя квадратическая погрешность определения координат характерных точек контура (M _t), м	Глубина, высота расположения точки, м	
				X	Y				H ₁	H ₂
1	2	3	4	5	6	7	8	9	10	11
(20)	Надземный	813	Метод спутниковых геодезических измерений (определений)	463655.88	2170417.99	-	0.10	0.10	-	-
(20)	Надземный	1290	Метод спутниковых геодезических измерений (определений)	463656.18	2170418.55	-	0.10	0.10	-	-
(20)	Надземный	128	Метод спутниковых геодезических измерений (определений)	463656.13	2170418.58	-	0.10	0.10	-	-
(20)	Надземный	135	Метод спутниковых геодезических измерений (определений)	463654.63	2170419.38	-	0.10	0.10	-	-
(20)	Надземный	1291	Метод спутниковых геодезических измерений (определений)	463654.59	2170419.40	-	0.10	0.10	-	-
(20)	Надземный	814	Метод спутниковых геодезических измерений (определений)	463654.29	2170418.84	-	0.10	0.10	-	-

Описание местоположения объекта недвижимости

1. Описание местоположения здания, сооружения, объекта незавершенного строительства в границах земельного участка

1.1. Сведения о характерных точках контура объекта недвижимости

Система координат: МСК-50, зона 2

Зона № 2

Номер контура	Тип контура	Номера характерных точек контура	Метод определения координат	Координаты, м		R, м	Формулы, примененные для расчета средней квадратической погрешности определения координат характерных точек контура (M _t), м	Средняя квадратическая погрешность определения координат характерных точек контура (M _t), м	Глубина, высота расположения точки, м	
				X	Y				H ₁	H ₂
1	2	3	4	5	6	7	8	9	10	11
(20)	Надземный	815	Метод спутниковых геодезических измерений (определений)	463653.99	2170419.00	-	0.10	0.10	-	-
(20)	Надземный	816	Метод спутниковых геодезических измерений (определений)	463654.79	2170420.49	-	0.10	0.10	-	-
(20)	Надземный	817	Метод спутниковых геодезических измерений (определений)	463651.57	2170422.22	-	0.10	0.10	-	-
(20)	Надземный	818	Метод спутниковых геодезических измерений (определений)	463652.44	2170423.84	-	0.10	0.10	-	-
(20)	Надземный	819	Метод спутниковых геодезических измерений (определений)	463646.27	2170427.16	-	0.10	0.10	-	-
(20)	Надземный	820	Метод спутниковых геодезических измерений (определений)	463645.72	2170426.14	-	0.10	0.10	-	-

Описание местоположения объекта недвижимости

1. Описание местоположения здания, сооружения, объекта незавершенного строительства в границах земельного участка

1.1. Сведения о характерных точках контура объекта недвижимости

Система координат: МСК-50, зона 2

Зона № 2

Номер контура	Тип контура	Номера характерных точек контура	Метод определения координат	Координаты, м		R, м	Формулы, примененные для расчета средней квадратической погрешности определения координат характерных точек контура (M _t), м	Средняя квадратическая погрешность определения координат характерных точек контура (M _t), м	Глубина, высота расположения точки, м	
				X	Y				H 1	H 2
1	2	3	4	5	6	7	8	9	10	11
(20)	Надземный	141	Метод спутниковых геодезических измерений (определений)	463645.48	2170426.27	-	0.10	0.10	-	-
(20)	Надземный	1292	Метод спутниковых геодезических измерений (определений)	463643.95	2170427.09	-	0.10	0.10	-	-
(20)	Надземный	821	Метод спутниковых геодезических измерений (определений)	463644.41	2170427.95	-	0.10	0.10	-	-
(20)	Надземный	822	Метод спутниковых геодезических измерений (определений)	463644.75	2170428.58	-	0.10	0.10	-	-
(20)	Надземный	823	Метод спутниковых геодезических измерений (определений)	463641.66	2170430.24	-	0.10	0.10	-	-
(20)	Надземный	824	Метод спутниковых геодезических измерений (определений)	463640.86	2170428.75	-	0.10	0.10	-	-

Описание местоположения объекта недвижимости

1. Описание местоположения здания, сооружения, объекта незавершенного строительства в границах земельного участка

1.1. Сведения о характерных точках контура объекта недвижимости

Система координат: МСК-50, зона 2

Зона № 2

Номер контура	Тип контура	Номера характерных точек контура	Метод определения координат	Координаты, м		R, м	Формулы, примененные для расчета средней квадратической погрешности определения координат характерных точек контура (M _t), м	Средняя квадратическая погрешность определения координат характерных точек контура (M _t), м	Глубина, высота расположения точки, м	
				X	Y				H 1	H 2
1	2	3	4	5	6	7	8	9	10	11
(20)	Надземный	825	Метод спутниковых геодезических измерений (определений)	463640.50	2170428.94	-	0.10	0.10	-	-
(20)	Надземный	826	Метод спутниковых геодезических измерений (определений)	463639.91	2170427.84	-	0.10	0.10	-	-
(20)	Надземный	827	Метод спутниковых геодезических измерений (определений)	463639.72	2170427.94	-	0.10	0.10	-	-
(20)	Надземный	828	Метод спутниковых геодезических измерений (определений)	463639.57	2170428.02	-	0.10	0.10	-	-
(20)	Надземный	829	Метод спутниковых геодезических измерений (определений)	463639.33	2170427.57	-	0.10	0.10	-	-
(20)	Надземный	830	Метод спутниковых геодезических измерений (определений)	463639.67	2170427.39	-	0.10	0.10	-	-

Описание местоположения объекта недвижимости

1. Описание местоположения здания, сооружения, объекта незавершенного строительства в границах земельного участка

1.1. Сведения о характерных точках контура объекта недвижимости

Система координат: МСК-50, зона 2

Зона № 2

Номер контура	Тип контура	Номера характерных точек контура	Метод определения координат	Координаты, м		R, м	Формулы, примененные для расчета средней квадратической погрешности определения координат характерных точек контура (M _t), м	Средняя квадратическая погрешность определения координат характерных точек контура (M _t), м	Глубина, высота расположения точки, м	
				X	Y				H 1	H 2
1	2	3	4	5	6	7	8	9	10	11
(20)	Надземный	148	Метод спутниковых геодезических измерений (определений)	463637.75	2170423.81	-	0.10	0.10	-	-
(20)	Надземный	307	Метод спутниковых геодезических измерений (определений)	463636.27	2170421.06	-	0.10	0.10	-	-
(20)	Надземный	831	Метод спутниковых геодезических измерений (определений)	463633.97	2170416.76	-	0.10	0.10	-	-
(20)	Надземный	832	Метод спутниковых геодезических измерений (определений)	463633.68	2170416.22	-	0.10	0.10	-	-
(20)	Надземный	833	Метод спутниковых геодезических измерений (определений)	463633.34	2170416.40	-	-	0.10	-	-
(20)	Надземный	834	Метод спутниковых геодезических измерений (определений)	463633.16	2170416.07	-	0.10	0.10	-	-

Описание местоположения объекта недвижимости

1. Описание местоположения здания, сооружения, объекта незавершенного строительства в границах земельного участка

1.1. Сведения о характерных точках контура объекта недвижимости

Система координат: МСК-50, зона 2

Зона № 2

Номер контура	Тип контура	Номера характерных точек контура	Метод определения координат	Координаты, м		R, м	Формулы, примененные для расчета средней квадратической погрешности определения координат характерных точек контура (M _t), м	Средняя квадратическая погрешность определения координат характерных точек контура (M _t), м	Глубина, высота расположения точки, м	
				X	Y				H ₁	H ₂
1	2	3	4	5	6	7	8	9	10	11
(20)	Надземный	835	Метод спутниковых геодезических измерений (определений)	463633.50	2170415.89	-	-	0.10	-	-
(20)	Надземный	311	Метод спутниковых геодезических измерений (определений)	463634.77	2170415.21	-	0.10	0.10	-	-
(20)	Надземный	836	Метод спутниковых геодезических измерений (определений)	463634.47	2170414.65	-	0.10	0.10	-	-
(20)	Надземный	1293	Метод спутниковых геодезических измерений (определений)	463634.58	2170414.59	-	0.10	0.10	-	-
(20)	Надземный	1294	Метод спутниковых геодезических измерений (определений)	463634.61	2170414.57	-	0.10	0.10	-	-
(20)	Надземный	1295	Метод спутниковых геодезических измерений (определений)	463636.41	2170413.60	-	0.10	0.10	-	-

Описание местоположения объекта недвижимости

1. Описание местоположения здания, сооружения, объекта незавершенного строительства в границах земельного участка

1.1. Сведения о характерных точках контура объекта недвижимости

Система координат: МСК-50, зона 2

Зона № 2

Номер контура	Тип контура	Номера характерных точек контура	Метод определения координат	Координаты, м		R, м	Формулы, примененные для расчета средней квадратической погрешности определения координат характерных точек контура (M _t), м	Средняя квадратическая погрешность определения координат характерных точек контура (M _t), м	Глубина, высота расположения точки, м	
				X	Y				H ₁	H ₂
1	2	3	4	5	6	7	8	9	10	11
(20)	Надземный	314	Метод спутниковых геодезических измерений (определений)	463636.49	2170413.56	-	0.10	0.10	-	-
(20)	Надземный	1296	Метод спутниковых геодезических измерений (определений)	463636.53	2170413.54	-	0.10	0.10	-	-
(20)	Надземный	1297	Метод спутниковых геодезических измерений (определений)	463636.64	2170413.48	-	0.10	0.10	-	-
(20)	Надземный	838	Метод спутниковых геодезических измерений (определений)	463636.94	2170414.04	-	0.10	0.10	-	-
(20)	Надземный	839	Метод спутниковых геодезических измерений (определений)	463637.19	2170413.91	-	0.10	0.10	-	-
(20)	Надземный	840	Метод спутниковых геодезических измерений (определений)	463637.15	2170413.82	-	0.10	0.10	-	-

Описание местоположения объекта недвижимости

1. Описание местоположения здания, сооружения, объекта незавершенного строительства в границах земельного участка

1.1. Сведения о характерных точках контура объекта недвижимости

Система координат: МСК-50, зона 2

Зона № 2

Номер контура	Тип контура	Номера характерных точек контура	Метод определения координат	Координаты, м		R, м	Формулы, примененные для расчета средней квадратической погрешности определения координат характерных точек контура (M _t), м	Средняя квадратическая погрешность определения координат характерных точек контура (M _t), м	Глубина, высота расположения точки, м	
				X	Y				H 1	H 2
1	2	3	4	5	6	7	8	9	10	11
(20)	Надземный	841	Метод спутниковых геодезических измерений (определений)	463640.67	2170411.94	-	0.10	0.10	-	-
(20)	Надземный	842	Метод спутниковых геодезических измерений (определений)	463639.39	2170409.56	-	0.10	0.10	-	-
(20)	Надземный	843	Метод спутниковых геодезических измерений (определений)	463643.05	2170407.60	-	0.10	0.10	-	-
(20)	Надземный	844	Метод спутниковых геодезических измерений (определений)	463643.17	2170407.82	-	0.10	0.10	-	-
(20)	Надземный	1298	Метод спутниковых геодезических измерений (определений)	463644.32	2170409.98	-	0.10	0.10	-	-
(20)	Надземный	1299	Метод спутниковых геодезических измерений (определений)	463644.45	2170409.91	-	0.10	0.10	-	-

Описание местоположения объекта недвижимости

1. Описание местоположения здания, сооружения, объекта незавершенного строительства в границах земельного участка

1.1. Сведения о характерных точках контура объекта недвижимости

Система координат: МСК-50, зона 2

Зона № 2

Номер контура	Тип контура	Номера характерных точек контура	Метод определения координат	Координаты, м		R, м	Формулы, примененные для расчета средней квадратической погрешности определения координат характерных точек контура (M _t), м	Средняя квадратическая погрешность определения координат характерных точек контура (M _t), м	Глубина, высота расположения точки, м	
				X	Y				H 1	H 2
1	2	3	4	5	6	7	8	9	10	11
(20)	Надземный	1300	Метод спутниковых геодезических измерений (определений)	463644.74	2170409.76	-	0.10	0.10	-	-
(20)	Надземный	1301	Метод спутниковых геодезических измерений (определений)	463644.78	2170409.84	-	0.10	0.10	-	-
(20)	Надземный	1302	Метод спутниковых геодезических измерений (определений)	463645.19	2170409.62	-	0.10	0.10	-	-
(20)	Надземный	847	Метод спутниковых геодезических измерений (определений)	463645.28	2170409.57	-	0.10	0.10	-	-
(20)	Надземный	848	Метод спутниковых геодезических измерений (определений)	463645.33	2170409.54	-	0.10	0.10	-	-
(20)	Надземный	849	Метод спутниковых геодезических измерений (определений)	463647.14	2170408.57	-	0.10	0.10	-	-

Описание местоположения объекта недвижимости

1. Описание местоположения здания, сооружения, объекта незавершенного строительства в границах земельного участка

1.1. Сведения о характерных точках контура объекта недвижимости

Система координат: МСК-50, зона 2

Зона № 2

Номер контура	Тип контура	Номера характерных точек контура	Метод определения координат	Координаты, м		R, м	Формулы, примененные для расчета средней квадратической погрешности определения координат характерных точек контура (M _t), м	Средняя квадратическая погрешность определения координат характерных точек контура (M _t), м	Глубина, высота расположения точки, м	
				X	Y				H 1	H 2
1	2	3	4	5	6	7	8	9	10	11
(20)	Надземный	850	Метод спутниковых геодезических измерений (определений)	463647.22	2170408.53	-	0.10	0.10	-	-
(20)	Надземный	851	Метод спутниковых геодезических измерений (определений)	463647.35	2170408.46	-	0.10	0.10	-	-
(20)	Надземный	852	Метод спутниковых геодезических измерений (определений)	463648.80	2170407.69	-	0.10	0.10	-	-
(20)	Надземный	1303	Метод спутниковых геодезических измерений (определений)	463648.50	2170407.12	-	0.10	0.10	-	-
(20)	Надземный	1304	Метод спутниковых геодезических измерений (определений)	463650.08	2170406.27	-	0.10	0.10	-	-
(20)	Надземный	853	Метод спутниковых геодезических измерений (определений)	463650.38	2170406.84	-	0.10	0.10	-	-

Описание местоположения объекта недвижимости

1. Описание местоположения здания, сооружения, объекта незавершенного строительства в границах земельного участка

1.1. Сведения о характерных точках контура объекта недвижимости

Система координат: МСК-50, зона 2

Зона № 2

Номер контура	Тип контура	Номера характерных точек контура	Метод определения координат	Координаты, м		R, м	Формулы, примененные для расчета средней квадратической погрешности определения координат характерных точек контура (M _t), м	Средняя квадратическая погрешность определения координат характерных точек контура (M _t), м	Глубина, высота расположения точки, м	
				X	Y				H 1	H 2
1	2	3	4	5	6	7	8	9	10	11
(20)	Надземный	854	Метод спутниковых геодезических измерений (определений)	463650.84	2170406.59	-	0.10	0.10	-	-
(20)	Надземный	1305	Метод спутниковых геодезических измерений (определений)	463654.26	2170404.76	-	0.10	0.10	-	-
(20)	Надземный	1306	Метод спутниковых геодезических измерений (определений)	463653.96	2170404.20	-	0.10	0.10	-	-
(20)	Надземный	1307	Метод спутниковых геодезических измерений (определений)	463655.54	2170403.35	-	0.10	0.10	-	-
(20)	Надземный	1308	Метод спутниковых геодезических измерений (определений)	463655.84	2170403.91	-	0.10	0.10	-	-
(20)	Надземный	1309	Метод спутниковых геодезических измерений (определений)	463656.20	2170403.72	-	0.10	0.10	-	-

Описание местоположения объекта недвижимости

1. Описание местоположения здания, сооружения, объекта незавершенного строительства в границах земельного участка

1.1. Сведения о характерных точках контура объекта недвижимости

Система координат: МСК-50, зона 2

Зона № 2

Номер контура	Тип контура	Номера характерных точек контура	Метод определения координат	Координаты, м		R, м	Формулы, примененные для расчета средней квадратической погрешности определения координат характерных точек контура (M _t), м	Средняя квадратическая погрешность определения координат характерных точек контура (M _t), м	Глубина, высота расположения точки, м	
				X	Y				H ₁	H ₂
1	2	3	4	5	6	7	8	9	10	11
(20)	Надземный	1310	Метод спутниковых геодезических измерений (определений)	463656.02	2170403.38	-	0.10	0.10	-	-
(20)	Надземный	1311	Метод спутниковых геодезических измерений (определений)	463656.31	2170403.22	-	0.10	0.10	-	-
(20)	Надземный	862	Метод спутниковых геодезических измерений (определений)	463655.51	2170401.73	-	0.10	0.10	-	-
(20)	Надземный	863	Метод спутниковых геодезических измерений (определений)	463659.15	2170399.78	-	0.10	0.10	-	-
(20)	Надземный	1312	Метод спутниковых геодезических измерений (определений)	463659.95	2170401.27	-	0.10	0.10	-	-
(20)	Надземный	1313	Метод спутниковых геодезических измерений (определений)	463663.28	2170399.48	-	0.10	0.10	-	-

Описание местоположения объекта недвижимости

1. Описание местоположения здания, сооружения, объекта незавершенного строительства в границах земельного участка

1.1. Сведения о характерных точках контура объекта недвижимости

Система координат: МСК-50, зона 2

Зона № 2

Номер контура	Тип контура	Номера характерных точек контура	Метод определения координат	Координаты, м		R, м	Формулы, примененные для расчета средней квадратической погрешности определения координат характерных точек контура (M _t), м	Средняя квадратическая погрешность определения координат характерных точек контура (M _t), м	Глубина, высота расположения точки, м	
				X	Y				H ₁	H ₂
1	2	3	4	5	6	7	8	9	10	11
(20)	Надземный	1314	Метод спутниковых геодезических измерений (определений)	463663.39	2170399.43	-	0.10	0.10	-	-
(20)	Надземный	1315	Метод спутниковых геодезических измерений (определений)	463663.15	2170398.96	-	0.10	0.10	-	-
(20)	Надземный	1316	Метод спутниковых геодезических измерений (определений)	463663.09	2170398.86	-	0.10	0.10	-	-
(20)	Надземный	869	Метод спутниковых геодезических измерений (определений)	463663.34	2170398.72	-	0.10	0.10	-	-
(20)	Надземный	1317	Метод спутниковых геодезических измерений (определений)	463664.68	2170398.01	-	0.10	0.10	-	-
(20)	Надземный	1318	Метод спутниковых геодезических измерений (определений)	463664.73	2170398.11	-	0.10	0.10	-	-

Описание местоположения объекта недвижимости

1. Описание местоположения здания, сооружения, объекта незавершенного строительства в границах земельного участка

1.1. Сведения о характерных точках контура объекта недвижимости

Система координат: МСК-50, зона 2

Зона № 2

Номер контура	Тип контура	Номера характерных точек контура	Метод определения координат	Координаты, м		R, м	Формулы, примененные для расчета средней квадратической погрешности определения координат характерных точек контура (M _t), м	Средняя квадратическая погрешность определения координат характерных точек контура (M _t), м	Глубина, высота расположения точки, м	
				X	Y				H ₁	H ₂
1	2	3	4	5	6	7	8	9	10	11
(20)	Надземный	872	Метод спутниковых геодезических измерений (определений)	463664.98	2170398.57	-	0.10	0.10	-	-
(20)	Надземный	873	Метод спутниковых геодезических измерений (определений)	463665.09	2170398.52	-	0.10	0.10	-	-
(20)	Надземный	324	Метод спутниковых геодезических измерений (определений)	463666.01	2170398.02	-	0.10	0.10	-	-
(20)	Надземный	1319	Метод спутниковых геодезических измерений (определений)	463666.26	2170397.89	-	0.10	0.10	-	-
(20)	Надземный	332	Метод спутниковых геодезических измерений (определений)	463667.71	2170400.59	-	0.10	0.10	-	-
(20)	Надземный	874	Метод спутниковых геодезических измерений (определений)	463667.73	2170400.63	-	0.10	0.10	-	-

Описание местоположения объекта недвижимости

1. Описание местоположения здания, сооружения, объекта незавершенного строительства в границах земельного участка

1.1. Сведения о характерных точках контура объекта недвижимости

Система координат: МСК-50, зона 2

Зона № 2

Номер контура	Тип контура	Номера характерных точек контура	Метод определения координат	Координаты, м		R, м	Формулы, примененные для расчета средней квадратической погрешности определения координат характерных точек контура (M _t), м	Средняя квадратическая погрешность определения координат характерных точек контура (M _t), м	Глубина, высота расположения точки, м	
				X	Y				H ₁	H ₂
1	2	3	4	5	6	7	8	9	10	11
(20)	Надземный	875	Метод спутниковых геодезических измерений (определений)	463668.33	2170401.37	-	0.10	0.10	-	-
(20)	Надземный	876	Метод спутниковых геодезических измерений (определений)	463668.63	2170401.12	-	0.10	0.10	-	-
(20)	Надземный	338	Метод спутниковых геодезических измерений (определений)	463669.46	2170402.14	-	0.10	0.10	-	-
(20)	Надземный	1320	Метод спутниковых геодезических измерений (определений)	463669.62	2170402.34	-	0.10	0.10	-	-
(20)	Надземный	1321	Метод спутниковых геодезических измерений (определений)	463670.11	2170401.93	-	0.10	0.10	-	-
(20)	Надземный	1322	Метод спутниковых геодезических измерений (определений)	463671.25	2170403.33	-	0.10	0.10	-	-

Описание местоположения объекта недвижимости

1. Описание местоположения здания, сооружения, объекта незавершенного строительства в границах земельного участка

1.1. Сведения о характерных точках контура объекта недвижимости

Система координат: МСК-50, зона 2

Зона № 2

Номер контура	Тип контура	Номера характерных точек контура	Метод определения координат	Координаты, м		R, м	Формулы, примененные для расчета средней квадратической погрешности определения координат характерных точек контура (M _t), м	Средняя квадратическая погрешность определения координат характерных точек контура (M _t), м	Глубина, высота расположения точки, м	
				X	Y				H ₁	H ₂
1	2	3	4	5	6	7	8	9	10	11
(20)	Надземный	1323	Метод спутниковых геодезических измерений (определений)	463670.76	2170403.73	-	0.10	0.10	-	-
(20)	Надземный	341	Метод спутниковых геодезических измерений (определений)	463670.91	2170403.92	-	0.10	0.10	-	-
(20)	Надземный	877	Метод спутниковых геодезических измерений (определений)	463671.23	2170404.31	-	0.10	0.10	-	-
(20)	Надземный	878	Метод спутниковых геодезических измерений (определений)	463671.43	2170404.15	-	0.10	0.10	-	-
(20)	Надземный	1324	Метод спутниковых геодезических измерений (определений)	463671.96	2170404.80	-	0.10	0.10	-	-
(20)	Надземный	1325	Метод спутниковых геодезических измерений (определений)	463672.00	2170404.84	-	0.10	0.10	-	-

Описание местоположения объекта недвижимости

1. Описание местоположения здания, сооружения, объекта незавершенного строительства в границах земельного участка

1.1. Сведения о характерных точках контура объекта недвижимости

Система координат: МСК-50, зона 2

Зона № 2

Номер контура	Тип контура	Номера характерных точек контура	Метод определения координат	Координаты, м		R, м	Формулы, примененные для расчета средней квадратической погрешности определения координат характерных точек контура (M _t), м	Средняя квадратическая погрешность определения координат характерных точек контура (M _t), м	Глубина, высота расположения точки, м	
				X	Y				H ₁	H ₂
1	2	3	4	5	6	7	8	9	10	11
(20)	Надземный	1326	Метод спутниковых геодезических измерений (определений)	463672.11	2170404.98	-	0.10	0.10	-	-
(20)	Надземный	1327	Метод спутниковых геодезических измерений (определений)	463673.25	2170406.37	-	0.10	0.10	-	-
(20)	Надземный	1328	Метод спутниковых геодезических измерений (определений)	463673.36	2170406.51	-	0.10	0.10	-	-
(20)	Надземный	1329	Метод спутниковых геодезических измерений (определений)	463673.39	2170406.55	-	0.10	0.10	-	-
(20)	Надземный	1330	Метод спутниковых геодезических измерений (определений)	463673.42	2170406.59	-	0.10	0.10	-	-
(20)	Надземный	882	Метод спутниковых геодезических измерений (определений)	463674.00	2170407.29	-	0.10	0.10	-	-

Описание местоположения объекта недвижимости

1. Описание местоположения здания, сооружения, объекта незавершенного строительства в границах земельного участка

1.1. Сведения о характерных точках контура объекта недвижимости

Система координат: МСК-50, зона 2

Зона № 2

Номер контура	Тип контура	Номера характерных точек контура	Метод определения координат	Координаты, м		R, м	Формулы, примененные для расчета средней квадратической погрешности определения координат характерных точек контура (M _t), м	Средняя квадратическая погрешность определения координат характерных точек контура (M _t), м	Глубина, высота расположения точки, м	
				X	Y				H ₁	H ₂
1	2	3	4	5	6	7	8	9	10	11
(20)	Надземный	883	Метод спутниковых геодезических измерений (определений)	463673.80	2170407.46	-	0.10	0.10	-	-
(20)	Надземный	884	Метод спутниковых геодезических измерений (определений)	463674.04	2170407.75	-	0.10	0.10	-	-
(20)	Надземный	885	Метод спутниковых геодезических измерений (определений)	463674.53	2170407.98	-	0.10	0.10	-	-
(20)	Надземный	886	Метод спутниковых геодезических измерений (определений)	463675.07	2170408.64	-	0.10	0.10	-	-
(20)	Надземный	887	Метод спутниковых геодезических измерений (определений)	463675.19	2170409.17	-	0.10	0.10	-	-
(20)	Надземный	344	Метод спутниковых геодезических измерений (определений)	463675.93	2170410.08	-	0.10	0.10	-	-

Описание местоположения объекта недвижимости

1. Описание местоположения здания, сооружения, объекта незавершенного строительства в границах земельного участка

1.1. Сведения о характерных точках контура объекта недвижимости

Система координат: МСК-50, зона 2

Зона № 2

Номер контура	Тип контура	Номера характерных точек контура	Метод определения координат	Координаты, м		R, м	Формулы, примененные для расчета средней квадратической погрешности определения координат характерных точек контура (M _t), м	Средняя квадратическая погрешность определения координат характерных точек контура (M _t), м	Глубина, высота расположения точки, м	
				X	Y				H ₁	H ₂
1	2	3	4	5	6	7	8	9	10	11
(20)	Надземный	1331	Метод спутниковых геодезических измерений (определений)	463676.08	2170410.26	-	0.10	0.10	-	-
(20)	Надземный	1332	Метод спутниковых геодезических измерений (определений)	463676.57	2170410.49	-	0.10	0.10	-	-
(20)	Надземный	1333	Метод спутниковых геодезических измерений (определений)	463677.10	2170411.15	-	0.10	0.10	-	-
(20)	Надземный	1334	Метод спутниковых геодезических измерений (определений)	463677.23	2170411.67	-	0.10	0.10	-	-
(20)	Надземный	347	Метод спутниковых геодезических измерений (определений)	463677.39	2170411.86	-	0.10	0.10	-	-
(20)	Надземный	888	Метод спутниковых геодезических измерений (определений)	463677.63	2170412.16	-	0.10	0.10	-	-

Описание местоположения объекта недвижимости

1. Описание местоположения здания, сооружения, объекта незавершенного строительства в границах земельного участка

1.1. Сведения о характерных точках контура объекта недвижимости

Система координат: МСК-50, зона 2

Зона № 2

Номер контура	Тип контура	Номера характерных точек контура	Метод определения координат	Координаты, м		R, м	Формулы, примененные для расчета средней квадратической погрешности определения координат характерных точек контура (M _t), м	Средняя квадратическая погрешность определения координат характерных точек контура (M _t), м	Глубина, высота расположения точки, м	
				X	Y				H ₁	H ₂
1	2	3	4	5	6	7	8	9	10	11
(20)	Надземный	889	Метод спутниковых геодезических измерений (определений)	463678.94	2170411.09	-	0.10	0.10	-	-
(20)	Надземный	890	Метод спутниковых геодезических измерений (определений)	463681.56	2170414.31	-	0.10	0.10	-	-
(20)	Надземный	891	Метод спутниковых геодезических измерений (определений)	463680.25	2170415.38	-	0.10	0.10	-	-
(20)	Надземный	892	Метод спутниковых геодезических измерений (определений)	463683.32	2170419.14	-	0.10	0.10	-	-
(20)	Надземный	893	Метод спутниковых геодезических измерений (определений)	463683.90	2170418.65	-	0.10	0.10	-	-
(20)	Надземный	894	Метод спутниковых геодезических измерений (определений)	463685.03	2170417.74	-	0.10	0.10	-	-

Описание местоположения объекта недвижимости

1. Описание местоположения здания, сооружения, объекта незавершенного строительства в границах земельного участка

1.1. Сведения о характерных точках контура объекта недвижимости

Система координат: МСК-50, зона 2

Зона № 2

Номер контура	Тип контура	Номера характерных точек контура	Метод определения координат	Координаты, м		R, м	Формулы, примененные для расчета средней квадратической погрешности определения координат характерных точек контура (M _t), м	Средняя квадратическая погрешность определения координат характерных точек контура (M _t), м	Глубина, высота расположения точки, м	
				X	Y				H 1	H 2
1	2	3	4	5	6	7	8	9	10	11
(20)	Надземный	895	Метод спутниковых геодезических измерений (определений)	463689.90	2170423.71	-	0.10	0.10	-	-
(20)	Надземный	896	Метод спутниковых геодезических измерений (определений)	463688.77	2170424.63	-	0.10	0.10	-	-
(20)	Надземный	897	Метод спутниковых геодезических измерений (определений)	463687.92	2170425.32	-	0.10	0.10	-	-
(20)	Надземный	354	Метод спутниковых геодезических измерений (определений)	463688.72	2170426.29	-	0.10	0.10	-	-
(20)	Надземный	1335	Метод спутниковых геодезических измерений (определений)	463689.72	2170427.52	-	0.10	0.10	-	-
(20)	Надземный	357	Метод спутниковых геодезических измерений (определений)	463690.17	2170428.08	-	0.10	0.10	-	-

Описание местоположения объекта недвижимости

1. Описание местоположения здания, сооружения, объекта незавершенного строительства в границах земельного участка

1.1. Сведения о характерных точках контура объекта недвижимости

Система координат: МСК-50, зона 2

Зона № 2

Номер контура	Тип контура	Номера характерных точек контура	Метод определения координат	Координаты, м		R, м	Формулы, примененные для расчета средней квадратической погрешности определения координат характерных точек контура (M _t), м	Средняя квадратическая погрешность определения координат характерных точек контура (M _t), м	Глубина, высота расположения точки, м	
				X	Y				H ₁	H ₂
1	2	3	4	5	6	7	8	9	10	11
(20)	Надземный	898	Метод спутниковых геодезических измерений (определений)	463691.37	2170429.55	-	0.10	0.10	-	-
(20)	Надземный	899	Метод спутниковых геодезических измерений (определений)	463692.38	2170428.72	-	0.10	0.10	-	-
(20)	Надземный	900	Метод спутниковых геодезических измерений (определений)	463694.96	2170431.90	-	0.10	0.10	-	-
(20)	Надземный	901	Метод спутниковых геодезических измерений (определений)	463697.48	2170434.98	-	0.10	0.10	-	-
(20)	Надземный	902	Метод спутниковых геодезических измерений (определений)	463697.16	2170435.23	-	0.10	0.10	-	-
(20)	Надземный	903	Метод спутниковых геодезических измерений (определений)	463695.99	2170436.19	-	0.10	0.10	-	-

Описание местоположения объекта недвижимости

1. Описание местоположения здания, сооружения, объекта незавершенного строительства в границах земельного участка

1.1. Сведения о характерных точках контура объекта недвижимости

Система координат: МСК-50, зона 2

Зона № 2

Номер контура	Тип контура	Номера характерных точек контура	Метод определения координат	Координаты, м		R, м	Формулы, примененные для расчета средней квадратической погрешности определения координат характерных точек контура (M _t), м	Средняя квадратическая погрешность определения координат характерных точек контура (M _t), м	Глубина, высота расположения точки, м	
				X	Y				H ₁	H ₂
1	2	3	4	5	6	7	8	9	10	11
(20)	Надземный	904	Метод спутниковых геодезических измерений (определений)	463696.22	2170436.48	-	0.10	0.10	-	-
(20)	Надземный	905	Метод спутниковых геодезических измерений (определений)	463696.39	2170436.63	-	0.10	0.10	-	-
(20)	Надземный	906	Метод спутниковых геодезических измерений (определений)	463696.45	2170436.68	-	0.10	0.10	-	-
(20)	Надземный	907	Метод спутниковых геодезических измерений (определений)	463697.80	2170437.89	-	0.10	0.10	-	-
(20)	Надземный	908	Метод спутниковых геодезических измерений (определений)	463698.22	2170437.41	-	0.10	0.10	-	-
(20)	Надземный	909	Метод спутниковых геодезических измерений (определений)	463698.80	2170436.76	-	0.10	0.10	-	-

Описание местоположения объекта недвижимости

1. Описание местоположения здания, сооружения, объекта незавершенного строительства в границах земельного участка

1.1. Сведения о характерных точках контура объекта недвижимости

Система координат: МСК-50, зона 2

Зона № 2

Номер контура	Тип контура	Номера характерных точек контура	Метод определения координат	Координаты, м		R, м	Формулы, примененные для расчета средней квадратической погрешности определения координат характерных точек контура (M _t), м	Средняя квадратическая погрешность определения координат характерных точек контура (M _t), м	Глубина, высота расположения точки, м	
				X	Y				H ₁	H ₂
1	2	3	4	5	6	7	8	9	10	11
(20)	Надземный	910	Метод спутниковых геодезических измерений (определений)	463699.33	2170437.23	-	0.10	0.10	-	-
(20)	Надземный	911	Метод спутниковых геодезических измерений (определений)	463699.39	2170437.28	-	0.10	0.10	-	-
(20)	Надземный	912	Метод спутниковых геодезических измерений (определений)	463700.73	2170438.48	-	0.10	0.10	-	-
(20)	Надземный	913	Метод спутниковых геодезических измерений (определений)	463700.79	2170438.54	-	0.10	0.10	-	-
(20)	Надземный	369	Метод спутниковых геодезических измерений (определений)	463700.91	2170438.65	-	0.10	0.10	-	-
(20)	Надземный	1336	Метод спутниковых геодезических измерений (определений)	463701.74	2170439.39	-	0.10	0.10	-	-

Описание местоположения объекта недвижимости

1. Описание местоположения здания, сооружения, объекта незавершенного строительства в границах земельного участка

1.1. Сведения о характерных точках контура объекта недвижимости

Система координат: МСК-50, зона 2

Зона № 2

Номер контура	Тип контура	Номера характерных точек контура	Метод определения координат	Координаты, м		R, м	Формулы, примененные для расчета средней квадратической погрешности определения координат характерных точек контура (M _t), м	Средняя квадратическая погрешность определения координат характерных точек контура (M _t), м	Глубина, высота расположения точки, м	
				X	Y				H ₁	H ₂
1	2	3	4	5	6	7	8	9	10	11
(20)	Надземный	1337	Метод спутниковых геодезических измерений (определений)	463701.79	2170439.44	-	0.10	0.10	-	-
(20)	Надземный	1338	Метод спутниковых геодезических измерений (определений)	463703.14	2170440.64	-	0.10	0.10	-	-
(20)	Надземный	1339	Метод спутниковых геодезических измерений (определений)	463703.20	2170440.69	-	0.10	0.10	-	-
(20)	Надземный	1340	Метод спутниковых геодезических измерений (определений)	463703.58	2170441.03	-	0.10	0.10	-	-
(20)	Надземный	1341	Метод спутниковых геодезических измерений (определений)	463703.63	2170441.08	-	0.10	0.10	-	-
(20)	Надземный	1342	Метод спутниковых геодезических измерений (определений)	463704.97	2170442.28	-	0.10	0.10	-	-

Описание местоположения объекта недвижимости

1. Описание местоположения здания, сооружения, объекта незавершенного строительства в границах земельного участка

1.1. Сведения о характерных точках контура объекта недвижимости

Система координат: МСК-50, зона 2

Зона № 2

Номер контура	Тип контура	Номера характерных точек контура	Метод определения координат	Координаты, м		R, м	Формулы, примененные для расчета средней квадратической погрешности определения координат характерных точек контура (M _t), м	Средняя квадратическая погрешность определения координат характерных точек контура (M _t), м	Глубина, высота расположения точки, м	
				X	Y				H ₁	H ₂
1	2	3	4	5	6	7	8	9	10	11
(20)	Надземный	1343	Метод спутниковых геодезических измерений (определений)	463705.04	2170442.34	-	0.10	0.10	-	-
(20)	Надземный	374	Метод спутниковых геодезических измерений (определений)	463705.36	2170442.63	-	0.10	0.10	-	-
(20)	Надземный	914	Метод спутниковых геодезических измерений (определений)	463705.80	2170443.02	-	0.10	0.10	-	-
(20)	Надземный	915	Метод спутниковых геодезических измерений (определений)	463706.14	2170443.32	-	0.10	0.10	-	-
(20)	Надземный	916	Метод спутниковых геодезических измерений (определений)	463704.33	2170445.34	-	0.10	0.10	-	-

Описание местоположения объекта недвижимости

1. Описание местоположения здания, сооружения, объекта незавершенного строительства в границах земельного участка

1.1. Сведения о характерных точках контура объекта недвижимости

Система координат: МСК-50, зона 2

Зона № 2

Номер контура	Тип контура	Номера характерных точек контура	Метод определения координат	Координаты, м		R, м	Формулы, примененные для расчета средней квадратической погрешности определения координат характерных точек контура (M _t), м	Средняя квадратическая погрешность определения координат характерных точек контура (M _t), м	Глубина, высота расположения точки, м	
				X	Y				H ₁	H ₂
1	2	3	4	5	6	7	8	9	10	11
	(21)									
(21)	Надземный	1128	Метод спутниковых геодезических измерений (определений)	463624.11	2170451.66	-	0.10	0.10	-	-
(21)	Надземный	1129	Метод спутниковых геодезических измерений (определений)	463625.23	2170450.90	-	0.10	0.10	-	-
(21)	Надземный	987	Метод спутниковых геодезических измерений (определений)	463629.63	2170457.36	-	0.10	0.10	-	-
(21)	Надземный	988	Метод спутниковых геодезических измерений (определений)	463629.42	2170457.50	-	0.10	0.10	-	-
(21)	Надземный	989	Метод спутниковых геодезических измерений (определений)	463631.08	2170459.95	-	0.10	0.10	-	-

Описание местоположения объекта недвижимости

1. Описание местоположения здания, сооружения, объекта незавершенного строительства в границах земельного участка

1.1. Сведения о характерных точках контура объекта недвижимости

Система координат: МСК-50, зона 2

Зона № 2

Номер контура	Тип контура	Номера характерных точек контура	Метод определения координат	Координаты, м		R, м	Формулы, примененные для расчета средней квадратической погрешности определения координат характерных точек контура (M _t), м	Средняя квадратическая погрешность определения координат характерных точек контура (M _t), м	Глубина, высота расположения точки, м	
				X	Y				H ₁	H ₂
1	2	3	4	5	6	7	8	9	10	11
(21)	Надземный	990	Метод спутниковых геодезических измерений (определений)	463629.69	2170460.90	-	0.10	0.10	-	-
(21)	Надземный	174	Метод спутниковых геодезических измерений (определений)	463630.16	2170461.59	-	0.10	0.10	-	-
(21)	Надземный	177	Метод спутниковых геодезических измерений (определений)	463631.45	2170463.50	-	0.10	0.10	-	-
(21)	Надземный	180	Метод спутниковых геодезических измерений (определений)	463631.73	2170463.91	-	0.10	0.10	-	-
(21)	Надземный	183	Метод спутниковых геодезических измерений (определений)	463633.02	2170465.81	-	0.10	0.10	-	-
(21)	Надземный	991	Метод спутниковых геодезических измерений (определений)	463633.08	2170465.90	-	0.10	0.10	-	-

Описание местоположения объекта недвижимости

1. Описание местоположения здания, сооружения, объекта незавершенного строительства в границах земельного участка

1.1. Сведения о характерных точках контура объекта недвижимости

Система координат: МСК-50, зона 2

Зона № 2

Номер контура	Тип контура	Номера характерных точек контура	Метод определения координат	Координаты, м		R, м	Формулы, примененные для расчета средней квадратической погрешности определения координат характерных точек контура (M _t), м	Средняя квадратическая погрешность определения координат характерных точек контура (M _t), м	Глубина, высота расположения точки, м	
				X	Y				H ₁	H ₂
1	2	3	4	5	6	7	8	9	10	11
(21)	Надземный	992	Метод спутниковых геодезических измерений (определений)	463634.48	2170464.95	-	0.10	0.10	-	-
(21)	Надземный	993	Метод спутниковых геодезических измерений (определений)	463636.11	2170467.34	-	0.10	0.10	-	-
(21)	Надземный	994	Метод спутниковых геодезических измерений (определений)	463636.38	2170467.16	-	0.10	0.10	-	-
(21)	Надземный	997	Метод спутниковых геодезических измерений (определений)	463637.61	2170466.31	-	0.10	0.10	-	-
(21)	Надземный	998	Метод спутниковых геодезических измерений (определений)	463637.95	2170466.08	-	0.10	0.10	-	-
(21)	Надземный	999	Метод спутниковых геодезических измерений (определений)	463641.59	2170471.42	-	0.10	0.10	-	-

Описание местоположения объекта недвижимости

1. Описание местоположения здания, сооружения, объекта незавершенного строительства в границах земельного участка

1.1. Сведения о характерных точках контура объекта недвижимости

Система координат: МСК-50, зона 2

Зона № 2

Номер контура	Тип контура	Номера характерных точек контура	Метод определения координат	Координаты, м		R, м	Формулы, примененные для расчета средней квадратической погрешности определения координат характерных точек контура (M _t), м	Средняя квадратическая погрешность определения координат характерных точек контура (M _t), м	Глубина, высота расположения точки, м	
				X	Y				H 1	H 2
1	2	3	4	5	6	7	8	9	10	11
(21)	Надземный	1000	Метод спутниковых геодезических измерений (определений)	463640.13	2170472.41	-	0.10	0.10	-	-
(21)	Надземный	1001	Метод спутниковых геодезических измерений (определений)	463642.43	2170475.80	-	0.10	0.10	-	-
(21)	Надземный	1002	Метод спутниковых геодезических измерений (определений)	463641.03	2170476.75	-	0.10	0.10	-	-
(21)	Надземный	195	Метод спутниковых геодезических измерений (определений)	463641.18	2170476.96	-	0.10	0.10	-	-
(21)	Надземный	198	Метод спутниковых геодезических измерений (определений)	463642.47	2170478.86	-	0.10	0.10	-	-
(21)	Надземный	1003	Метод спутниковых геодезических измерений (определений)	463643.07	2170479.74	-	0.10	0.10	-	-

Описание местоположения объекта недвижимости

1. Описание местоположения здания, сооружения, объекта незавершенного строительства в границах земельного участка

1.1. Сведения о характерных точках контура объекта недвижимости

Система координат: МСК-50, зона 2

Зона № 2

Номер контура	Тип контура	Номера характерных точек контура	Метод определения координат	Координаты, м		R, м	Формулы, примененные для расчета средней квадратической погрешности определения координат характерных точек контура (M _t), м	Средняя квадратическая погрешность определения координат характерных точек контура (M _t), м	Глубина, высота расположения точки, м	
				X	Y				H ₁	H ₂
1	2	3	4	5	6	7	8	9	10	11
(21)	Надземный	202	Метод спутниковых геодезических измерений (определений)	463638.30	2170482.98	-	0.10	0.10	-	-
(21)	Надземный	207	Метод спутниковых геодезических измерений (определений)	463633.71	2170486.10	-	0.10	0.10	-	-
(21)	Надземный	1004	Метод спутниковых геодезических измерений (определений)	463631.61	2170487.52	-	0.10	0.10	-	-
(21)	Надземный	1005	Метод спутниковых геодезических измерений (определений)	463630.88	2170486.44	-	0.10	0.10	-	-
(21)	Надземный	1006	Метод спутниковых геодезических измерений (определений)	463630.45	2170486.73	-	0.10	0.10	-	-
(21)	Надземный	1344	Метод спутниковых геодезических измерений (определений)	463630.35	2170486.80	-	0.10	0.10	-	-

Описание местоположения объекта недвижимости

1. Описание местоположения здания, сооружения, объекта незавершенного строительства в границах земельного участка

1.1. Сведения о характерных точках контура объекта недвижимости

Система координат: МСК-50, зона 2

Зона № 2

Номер контура	Тип контура	Номера характерных точек контура	Метод определения координат	Координаты, м		R, м	Формулы, примененные для расчета средней квадратической погрешности определения координат характерных точек контура (M _t), м	Средняя квадратическая погрешность определения координат характерных точек контура (M _t), м	Глубина, высота расположения точки, м	
				X	Y				H ₁	H ₂
1	2	3	4	5	6	7	8	9	10	11
(21)	Надземный	1345	Метод спутниковых геодезических измерений (определений)	463629.34	2170485.31	-	0.10	0.10	-	-
(21)	Надземный	1007	Метод спутниковых геодезических измерений (определений)	463629.44	2170485.24	-	0.10	0.10	-	-
(21)	Надземный	1008	Метод спутниковых геодезических измерений (определений)	463629.86	2170484.95	-	0.10	0.10	-	-
(21)	Надземный	215	Метод спутниковых геодезических измерений (определений)	463629.29	2170484.11	-	0.10	0.10	-	-
(21)	Надземный	220	Метод спутниковых геодезических измерений (определений)	463626.03	2170479.31	-	0.10	0.10	-	-
(21)	Надземный	1009	Метод спутниковых геодезических измерений (определений)	463625.72	2170478.85	-	0.10	0.10	-	-

Описание местоположения объекта недвижимости

1. Описание местоположения здания, сооружения, объекта незавершенного строительства в границах земельного участка

1.1. Сведения о характерных точках контура объекта недвижимости

Система координат: МСК-50, зона 2

Зона № 2

Номер контура	Тип контура	Номера характерных точек контура	Метод определения координат	Координаты, м		R, м	Формулы, примененные для расчета средней квадратической погрешности определения координат характерных точек контура (M _t), м	Средняя квадратическая погрешность определения координат характерных точек контура (M _t), м	Глубина, высота расположения точки, м	
				X	Y				H ₁	H ₂
1	2	3	4	5	6	7	8	9	10	11
(21)	Надземный	1010	Метод спутниковых геодезических измерений (определений)	463624.32	2170479.80	-	0.10	0.10	-	-
(21)	Надземный	1011	Метод спутниковых геодезических измерений (определений)	463623.89	2170480.10	-	0.10	0.10	-	-
(21)	Надземный	1012	Метод спутниковых геодезических измерений (определений)	463621.53	2170476.62	-	0.10	0.10	-	-
(21)	Надземный	1013	Метод спутниковых геодезических измерений (определений)	463621.96	2170476.33	-	0.10	0.10	-	-
(21)	Надземный	1014	Метод спутниковых геодезических измерений (определений)	463624.58	2170474.56	-	0.10	0.10	-	-
(21)	Надземный	1015	Метод спутниковых геодезических измерений (определений)	463623.12	2170472.40	-	0.10	0.10	-	-

Описание местоположения объекта недвижимости

1. Описание местоположения здания, сооружения, объекта незавершенного строительства в границах земельного участка

1.1. Сведения о характерных точках контура объекта недвижимости

Система координат: МСК-50, зона 2

Зона № 2

Номер контура	Тип контура	Номера характерных точек контура	Метод определения координат	Координаты, м		R, м	Формулы, примененные для расчета средней квадратической погрешности определения координат характерных точек контура (M _t), м	Средняя квадратическая погрешность определения координат характерных точек контура (M _t), м	Глубина, высота расположения точки, м	
				X	Y				H 1	H 2
1	2	3	4	5	6	7	8	9	10	11
(21)	Надземный	1016	Метод спутниковых геодезических измерений (определений)	463622.69	2170472.69	-	0.10	0.10	-	-
(21)	Надземный	1346	Метод спутниковых геодезических измерений (определений)	463622.59	2170472.76	-	0.10	0.10	-	-
(21)	Надземный	1347	Метод спутниковых геодезических измерений (определений)	463621.58	2170471.27	-	0.10	0.10	-	-
(21)	Надземный	1017	Метод спутниковых геодезических измерений (определений)	463621.68	2170471.21	-	0.10	0.10	-	-
(21)	Надземный	1018	Метод спутниковых геодезических измерений (определений)	463622.10	2170470.92	-	0.10	0.10	-	-
(21)	Надземный	1019	Метод спутниковых геодезических измерений (определений)	463621.88	2170470.59	-	0.10	0.10	-	-

Описание местоположения объекта недвижимости

1. Описание местоположения здания, сооружения, объекта незавершенного строительства в границах земельного участка

1.1. Сведения о характерных точках контура объекта недвижимости

Система координат: МСК-50, зона 2

Зона № 2

Номер контура	Тип контура	Номера характерных точек контура	Метод определения координат	Координаты, м		R, м	Формулы, примененные для расчета средней квадратической погрешности определения координат характерных точек контура (M _t), м	Средняя квадратическая погрешность определения координат характерных точек контура (M _t), м	Глубина, высота расположения точки, м	
				X	Y				H ₁	H ₂
1	2	3	4	5	6	7	8	9	10	11
(21)	Надземный	1020	Метод спутниковых геодезических измерений (определений)	463621.13	2170471.09	-	0.10	0.10	-	-
(21)	Надземный	1021	Метод спутниковых геодезических измерений (определений)	463620.45	2170470.09	-	0.10	0.10	-	-
(21)	Надземный	1348	Метод спутниковых геодезических измерений (определений)	463619.93	2170470.45	-	0.10	0.10	-	-
(21)	Надземный	230	Метод спутниковых геодезических измерений (определений)	463619.66	2170470.06	-	0.10	0.10	-	-
(21)	Надземный	1349	Метод спутниковых геодезических измерений (определений)	463618.92	2170468.96	-	0.10	0.10	-	-
(21)	Надземный	1350	Метод спутниковых геодезических измерений (определений)	463619.44	2170468.60	-	0.10	0.10	-	-

Описание местоположения объекта недвижимости

1. Описание местоположения здания, сооружения, объекта незавершенного строительства в границах земельного участка

1.1. Сведения о характерных точках контура объекта недвижимости

Система координат: МСК-50, зона 2

Зона № 2

Номер контура	Тип контура	Номера характерных точек контура	Метод определения координат	Координаты, м		R, м	Формулы, примененные для расчета средней квадратической погрешности определения координат характерных точек контура (M _t), м	Средняя квадратическая погрешность определения координат характерных точек контура (M _t), м	Глубина, высота расположения точки, м	
				X	Y				H ₁	H ₂
1	2	3	4	5	6	7	8	9	10	11
(21)	Надземный	1351	Метод спутниковых геодезических измерений (определений)	463617.61	2170465.90	-	0.10	0.10	-	-
(21)	Надземный	1352	Метод спутниковых геодезических измерений (определений)	463616.68	2170466.53	-	0.10	0.10	-	-
(21)	Надземный	239	Метод спутниковых геодезических измерений (определений)	463616.37	2170466.07	-	0.10	0.10	-	-
(21)	Надземный	1022	Метод спутниковых геодезических измерений (определений)	463616.24	2170465.89	-	0.10	0.10	-	-
(21)	Надземный	1353	Метод спутниковых геодезических измерений (определений)	463615.72	2170466.24	-	0.10	0.10	-	-
(21)	Надземный	1354	Метод спутниковых геодезических измерений (определений)	463614.71	2170464.76	-	0.10	0.10	-	-

Описание местоположения объекта недвижимости

1. Описание местоположения здания, сооружения, объекта незавершенного строительства в границах земельного участка

1.1. Сведения о характерных точках контура объекта недвижимости

Система координат: МСК-50, зона 2

Зона № 2

Номер контура	Тип контура	Номера характерных точек контура	Метод определения координат	Координаты, м		R, м	Формулы, примененные для расчета средней квадратической погрешности определения координат характерных точек контура (M _t), м	Средняя квадратическая погрешность определения координат характерных точек контура (M _t), м	Глубина, высота расположения точки, м	
				X	Y				H 1	H 2
1	2	3	4	5	6	7	8	9	10	11
(21)	Надземный	1023	Метод спутниковых геодезических измерений (определений)	463615.23	2170464.40	-	0.10	0.10	-	-
(21)	Надземный	1024	Метод спутниковых геодезических измерений (определений)	463614.11	2170462.74	-	0.10	0.10	-	-
(21)	Надземный	1025	Метод спутниковых геодезических измерений (определений)	463613.76	2170462.98	-	0.10	0.10	-	-
(21)	Надземный	1355	Метод спутниковых геодезических измерений (определений)	463612.72	2170463.68	-	0.10	0.10	-	-
(21)	Надземный	1031	Метод спутниковых геодезических измерений (определений)	463610.36	2170460.21	-	0.10	0.10	-	-
(21)	Надземный	243	Метод спутниковых геодезических измерений (определений)	463610.93	2170459.82	-	0.10	0.10	-	-

Описание местоположения объекта недвижимости

1. Описание местоположения здания, сооружения, объекта незавершенного строительства в границах земельного участка

1.1. Сведения о характерных точках контура объекта недвижимости

Система координат: МСК-50, зона 2

Зона № 2

Номер контура	Тип контура	Номера характерных точек контура	Метод определения координат	Координаты, м		R, м	Формулы, примененные для расчета средней квадратической погрешности определения координат характерных точек контура (M _t), м	Средняя квадратическая погрешность определения координат характерных точек контура (M _t), м	Глубина, высота расположения точки, м	
				X	Y				H ₁	H ₂
1	2	3	4	5	6	7	8	9	10	11
(21)	Надземный	1356	Метод спутниковых геодезических измерений (определений)	463611.75	2170459.27	-	0.10	0.10	-	-
(21)	Надземный	245	Метод спутниковых геодезических измерений (определений)	463610.54	2170457.49	-	0.10	0.10	-	-
(21)	Надземный	1032	Метод спутниковых геодезических измерений (определений)	463610.14	2170456.90	-	0.10	0.10	-	-
(21)	Надземный	1033	Метод спутниковых геодезических измерений (определений)	463609.71	2170457.20	-	0.10	0.10	-	-
(21)	Надземный	1357	Метод спутниковых геодезических измерений (определений)	463609.61	2170457.26	-	0.10	0.10	-	-
(21)	Надземный	1358	Метод спутниковых геодезических измерений (определений)	463608.60	2170455.77	-	0.10	0.10	-	-

Описание местоположения объекта недвижимости

1. Описание местоположения здания, сооружения, объекта незавершенного строительства в границах земельного участка

1.1. Сведения о характерных точках контура объекта недвижимости

Система координат: МСК-50, зона 2

Зона № 2

Номер контура	Тип контура	Номера характерных точек контура	Метод определения координат	Координаты, м		R, м	Формулы, примененные для расчета средней квадратической погрешности определения координат характерных точек контура (M _t), м	Средняя квадратическая погрешность определения координат характерных точек контура (M _t), м	Глубина, высота расположения точки, м	
				X	Y				H ₁	H ₂
1	2	3	4	5	6	7	8	9	10	11
(21)	Надземный	1034	Метод спутниковых геодезических измерений (определений)	463608.70	2170455.71	-	0.10	0.10	-	-
(21)	Надземный	1035	Метод спутниковых геодезических измерений (определений)	463609.13	2170455.42	-	0.10	0.10	-	-
(21)	Надземный	248	Метод спутниковых геодезических измерений (определений)	463608.67	2170454.74	-	0.10	0.10	-	-
(21)	Надземный	1359	Метод спутниковых геодезических измерений (определений)	463608.53	2170454.53	-	0.10	0.10	-	-
(21)	Надземный	1360	Метод спутниковых геодезических измерений (определений)	463608.00	2170454.89	-	0.10	0.10	-	-
(21)	Надземный	1361	Метод спутниковых геодезических измерений (определений)	463606.99	2170453.40	-	0.10	0.10	-	-

Описание местоположения объекта недвижимости

1. Описание местоположения здания, сооружения, объекта незавершенного строительства в границах земельного участка

1.1. Сведения о характерных точках контура объекта недвижимости

Система координат: МСК-50, зона 2

Зона № 2

Номер контура	Тип контура	Номера характерных точек контура	Метод определения координат	Координаты, м		R, м	Формулы, примененные для расчета средней квадратической погрешности определения координат характерных точек контура (M _t), м	Средняя квадратическая погрешность определения координат характерных точек контура (M _t), м	Глубина, высота расположения точки, м	
				X	Y				H ₁	H ₂
1	2	3	4	5	6	7	8	9	10	11
(21)	Надземный	1362	Метод спутниковых геодезических измерений (определений)	463607.52	2170453.04	-	0.10	0.10	-	-
(21)	Надземный	252	Метод спутниковых геодезических измерений (определений)	463607.38	2170452.84	-	0.10	0.10	-	-
(21)	Надземный	251	Метод спутниковых геодезических измерений (определений)	463606.73	2170453.27	-	0.10	0.10	-	-
(21)	Надземный	1036	Метод спутниковых геодезических измерений (определений)	463606.31	2170452.65	-	0.10	0.10	-	-
(21)	Надземный	1363	Метод спутниковых геодезических измерений (определений)	463606.06	2170452.28	-	0.10	0.10	-	-
(21)	Надземный	1364	Метод спутниковых геодезических измерений (определений)	463605.53	2170452.64	-	0.10	0.10	-	-

Описание местоположения объекта недвижимости

1. Описание местоположения здания, сооружения, объекта незавершенного строительства в границах земельного участка

1.1. Сведения о характерных точках контура объекта недвижимости

Система координат: МСК-50, зона 2

Зона № 2

Номер контура	Тип контура	Номера характерных точек контура	Метод определения координат	Координаты, м		R, м	Формулы, примененные для расчета средней квадратической погрешности определения координат характерных точек контура (M _t), м	Средняя квадратическая погрешность определения координат характерных точек контура (M _t), м	Глубина, высота расположения точки, м	
				X	Y				H ₁	H ₂
1	2	3	4	5	6	7	8	9	10	11
(21)	Надземный	1365	Метод спутниковых геодезических измерений (определений)	463604.52	2170451.15	-	0.10	0.10	-	-
(21)	Надземный	1366	Метод спутниковых геодезических измерений (определений)	463605.04	2170450.79	-	0.10	0.10	-	-
(21)	Надземный	1367	Метод спутниковых геодезических измерений (определений)	463604.81	2170450.44	-	0.10	0.10	-	-
(21)	Надземный	1368	Метод спутниковых геодезических измерений (определений)	463604.26	2170449.43	-	0.10	0.10	-	-
(21)	Надземный	1038	Метод спутниковых геодезических измерений (определений)	463602.05	2170450.61	-	0.10	0.10	-	-
(21)	Надземный	1039	Метод спутниковых геодезических измерений (определений)	463602.01	2170450.64	-	0.10	0.10	-	-

Описание местоположения объекта недвижимости

1. Описание местоположения здания, сооружения, объекта незавершенного строительства в границах земельного участка

1.1. Сведения о характерных точках контура объекта недвижимости

Система координат: МСК-50, зона 2

Зона № 2

Номер контура	Тип контура	Номера характерных точек контура	Метод определения координат	Координаты, м		R, м	Формулы, примененные для расчета средней квадратической погрешности определения координат характерных точек контура (M _t), м	Средняя квадратическая погрешность определения координат характерных точек контура (M _t), м	Глубина, высота расположения точки, м	
				X	Y				H 1	H 2
1	2	3	4	5	6	7	8	9	10	11
(21)	Надземный	1040	Метод спутниковых геодезических измерений (определений)	463601.98	2170450.58	-	0.10	0.10	-	-
(21)	Надземный	1043	Метод спутниковых геодезических измерений (определений)	463601.63	2170449.93	-	0.10	0.10	-	-
(21)	Надземный	1044	Метод спутниковых геодезических измерений (определений)	463600.63	2170448.07	-	0.10	0.10	-	-
(21)	Надземный	1047	Метод спутниковых геодезических измерений (определений)	463600.26	2170447.38	-	0.10	0.10	-	-
(21)	Надземный	1048	Метод спутниковых геодезических измерений (определений)	463600.91	2170447.03	-	0.10	0.10	-	-
(21)	Надземный	1369	Метод спутниковых геодезических измерений (определений)	463601.03	2170446.96	-	0.10	0.10	-	-

Описание местоположения объекта недвижимости

1. Описание местоположения здания, сооружения, объекта незавершенного строительства в границах земельного участка

1.1. Сведения о характерных точках контура объекта недвижимости

Система координат: МСК-50, зона 2

Зона № 2

Номер контура	Тип контура	Номера характерных точек контура	Метод определения координат	Координаты, м		R, м	Формулы, примененные для расчета средней квадратической погрешности определения координат характерных точек контура (M _t), м	Средняя квадратическая погрешность определения координат характерных точек контура (M _t), м	Глубина, высота расположения точки, м	
				X	Y				H ₁	H ₂
1	2	3	4	5	6	7	8	9	10	11
(21)	Надземный	1050	Метод спутниковых геодезических измерений (определений)	463599.47	2170444.06	-	0.10	0.10	-	-
(21)	Надземный	1051	Метод спутниковых геодезических измерений (определений)	463600.43	2170443.54	-	0.10	0.10	-	-
(21)	Надземный	1052	Метод спутниковых геодезических измерений (определений)	463600.08	2170442.89	-	0.10	0.10	-	-
(21)	Надземный	1053	Метод спутниковых геодезических измерений (определений)	463599.62	2170443.14	-	0.10	0.10	-	-
(21)	Надземный	1370	Метод спутниковых геодезических измерений (определений)	463599.52	2170443.19	-	0.10	0.10	-	-
(21)	Надземный	1055	Метод спутниковых геодезических измерений (определений)	463598.67	2170441.61	-	0.10	0.10	-	-

Описание местоположения объекта недвижимости

1. Описание местоположения здания, сооружения, объекта незавершенного строительства в границах земельного участка

1.1. Сведения о характерных точках контура объекта недвижимости

Система координат: МСК-50, зона 2

Зона № 2

Номер контура	Тип контура	Номера характерных точек контура	Метод определения координат	Координаты, м		R, м	Формулы, примененные для расчета средней квадратической погрешности определения координат характерных точек контура (M _t), м	Средняя квадратическая погрешность определения координат характерных точек контура (M _t), м	Глубина, высота расположения точки, м	
				X	Y				H ₁	H ₂
1	2	3	4	5	6	7	8	9	10	11
(21)	Надземный	1054	Метод спутниковых геодезических измерений (определений)	463598.77	2170441.55	-	0.10	0.10	-	-
(21)	Надземный	1371	Метод спутниковых геодезических измерений (определений)	463599.23	2170441.31	-	0.10	0.10	-	-
(21)	Надземный	269	Метод спутниковых геодезических измерений (определений)	463599.20	2170441.25	-	0.10	0.10	-	-
(21)	Надземный	1372	Метод спутниковых геодезических измерений (определений)	463598.41	2170439.78	-	0.10	0.10	-	-
(21)	Надземный	1373	Метод спутниковых геодезических измерений (определений)	463597.32	2170440.36	-	0.10	0.10	-	-
(21)	Надземный	1374	Метод спутниковых геодезических измерений (определений)	463595.58	2170437.11	-	0.10	0.10	-	-

Описание местоположения объекта недвижимости

1. Описание местоположения здания, сооружения, объекта незавершенного строительства в границах земельного участка

1.1. Сведения о характерных точках контура объекта недвижимости

Система координат: МСК-50, зона 2

Зона № 2

Номер контура	Тип контура	Номера характерных точек контура	Метод определения координат	Координаты, м		R, м	Формулы, примененные для расчета средней квадратической погрешности определения координат характерных точек контура (M _t), м	Средняя квадратическая погрешность определения координат характерных точек контура (M _t), м	Глубина, высота расположения точки, м	
				X	Y				H ₁	H ₂
1	2	3	4	5	6	7	8	9	10	11
(21)	Надземный	1375	Метод спутниковых геодезических измерений (определений)	463596.67	2170436.53	-	0.10	0.10	-	-
(21)	Надземный	274	Метод спутниковых геодезических измерений (определений)	463596.46	2170436.14	-	0.10	0.10	-	-
(21)	Надземный	1057	Метод спутниковых геодезических измерений (определений)	463596.29	2170435.83	-	0.10	0.10	-	-
(21)	Надземный	1058	Метод спутниковых геодезических измерений (определений)	463600.14	2170433.77	-	0.10	0.10	-	-
(21)	Надземный	1376	Метод спутниковых геодезических измерений (определений)	463600.25	2170433.71	-	0.10	0.10	-	-
(21)	Надземный	1060	Метод спутниковых геодезических измерений (определений)	463599.83	2170432.94	-	0.10	0.10	-	-

Описание местоположения объекта недвижимости

1. Описание местоположения здания, сооружения, объекта незавершенного строительства в границах земельного участка

1.1. Сведения о характерных точках контура объекта недвижимости

Система координат: МСК-50, зона 2

Зона № 2

Номер контура	Тип контура	Номера характерных точек контура	Метод определения координат	Координаты, м		R, м	Формулы, примененные для расчета средней квадратической погрешности определения координат характерных точек контура (M _t), м	Средняя квадратическая погрешность определения координат характерных точек контура (M _t), м	Глубина, высота расположения точки, м	
				X	Y				H ₁	H ₂
1	2	3	4	5	6	7	8	9	10	11
(21)	Надземный	1061	Метод спутниковых геодезических измерений (определений)	463600.15	2170432.76	-	0.10	0.10	-	-
(21)	Надземный	1064	Метод спутниковых геодезических измерений (определений)	463603.98	2170430.71	-	0.10	0.10	-	-
(21)	Надземный	1065	Метод спутниковых геодезических измерений (определений)	463604.30	2170430.54	-	0.10	0.10	-	-
(21)	Надземный	1377	Метод спутниковых геодезических измерений (определений)	463604.71	2170431.32	-	0.10	0.10	-	-
(21)	Надземный	286	Метод спутниковых геодезических измерений (определений)	463604.82	2170431.26	-	0.10	0.10	-	-
(21)	Надземный	1378	Метод спутниковых геодезических измерений (определений)	463604.98	2170431.17	-	0.10	0.10	-	-

Описание местоположения объекта недвижимости

1. Описание местоположения здания, сооружения, объекта незавершенного строительства в границах земельного участка

1.1. Сведения о характерных точках контура объекта недвижимости

Система координат: МСК-50, зона 2

Зона № 2

Номер контура	Тип контура	Номера характерных точек контура	Метод определения координат	Координаты, м		R, м	Формулы, примененные для расчета средней квадратической погрешности определения координат характерных точек контура (M _t), м	Средняя квадратическая погрешность определения координат характерных точек контура (M _t), м	Глубина, высота расположения точки, м	
				X	Y				H 1	H 2
1	2	3	4	5	6	7	8	9	10	11
(21)	Надземный	1379	Метод спутниковых геодезических измерений (определений)	463604.68	2170430.61	-	0.10	0.10	-	-
(21)	Надземный	1380	Метод спутниковых геодезических измерений (определений)	463606.26	2170429.76	-	0.10	0.10	-	-
(21)	Надземный	1381	Метод спутниковых геодезических измерений (определений)	463606.57	2170430.32	-	0.10	0.10	-	-
(21)	Надземный	289	Метод спутниковых геодезических измерений (определений)	463606.84	2170430.18	-	0.10	0.10	-	-
(21)	Надземный	1068	Метод спутниковых геодезических измерений (определений)	463607.43	2170429.86	-	0.10	0.10	-	-
(21)	Надземный	1071	Метод спутниковых геодезических измерений (определений)	463609.05	2170428.99	-	0.10	0.10	-	-

Описание местоположения объекта недвижимости

1. Описание местоположения здания, сооружения, объекта незавершенного строительства в границах земельного участка

1.1. Сведения о характерных точках контура объекта недвижимости

Система координат: МСК-50, зона 2

Зона № 2

Номер контура	Тип контура	Номера характерных точек контура	Метод определения координат	Координаты, м		R, м	Формулы, примененные для расчета средней квадратической погрешности определения координат характерных точек контура (M _t), м	Средняя квадратическая погрешность определения координат характерных точек контура (M _t), м	Глубина, высота расположения точки, м	
				X	Y				H ₁	H ₂
1	2	3	4	5	6	7	8	9	10	11
(21)	Надземный	1072	Метод спутниковых геодезических измерений (определений)	463609.38	2170428.82	-	0.10	0.10	-	-
(21)	Надземный	1382	Метод спутниковых геодезических измерений (определений)	463611.53	2170427.66	-	0.10	0.10	-	-
(21)	Надземный	1079	Метод спутниковых геодезических измерений (определений)	463612.02	2170427.40	-	0.10	0.10	-	-
(21)	Надземный	1080	Метод спутниковых геодезических измерений (определений)	463612.32	2170427.24	-	0.10	0.10	-	-
(21)	Надземный	1383	Метод спутниковых геодезических измерений (определений)	463612.02	2170426.68	-	0.10	0.10	-	-
(21)	Надземный	1384	Метод спутниковых геодезических измерений (определений)	463613.61	2170425.83	-	0.10	0.10	-	-

Описание местоположения объекта недвижимости

1. Описание местоположения здания, сооружения, объекта незавершенного строительства в границах земельного участка

1.1. Сведения о характерных точках контура объекта недвижимости

Система координат: МСК-50, зона 2

Зона № 2

Номер контура	Тип контура	Номера характерных точек контура	Метод определения координат	Координаты, м		R, м	Формулы, примененные для расчета средней квадратической погрешности определения координат характерных точек контура (M _t), м	Средняя квадратическая погрешность определения координат характерных точек контура (M _t), м	Глубина, высота расположения точки, м	
				X	Y				H ₁	H ₂
1	2	3	4	5	6	7	8	9	10	11
(21)	Надземный	1081	Метод спутниковых геодезических измерений (определений)	463613.91	2170426.39	-	0.10	0.10	-	-
(21)	Надземный	1082	Метод спутниковых геодезических измерений (определений)	463614.42	2170426.11	-	0.10	0.10	-	-
(21)	Надземный	1083	Метод спутниковых геодезических измерений (определений)	463613.12	2170423.69	-	0.10	0.10	-	-
(21)	Надземный	1084	Метод спутниковых геодезических измерений (определений)	463620.21	2170419.89	-	0.10	0.10	-	-
(21)	Надземный	1085	Метод спутниковых геодезических измерений (определений)	463620.74	2170420.88	-	0.10	0.10	-	-
(21)	Надземный	1086	Метод спутниковых геодезических измерений (определений)	463623.76	2170419.26	-	0.10	0.10	-	-

Описание местоположения объекта недвижимости

1. Описание местоположения здания, сооружения, объекта незавершенного строительства в границах земельного участка

1.1. Сведения о характерных точках контура объекта недвижимости

Система координат: МСК-50, зона 2

Зона № 2

Номер контура	Тип контура	Номера характерных точек контура	Метод определения координат	Координаты, м		R, м	Формулы, примененные для расчета средней квадратической погрешности определения координат характерных точек контура (M _t), м	Средняя квадратическая погрешность определения координат характерных точек контура (M _t), м	Глубина, высота расположения точки, м	
				X	Y				H ₁	H ₂
1	2	3	4	5	6	7	8	9	10	11
(21)	Надземный	1087	Метод спутниковых геодезических измерений (определений)	463624.53	2170420.69	-	0.10	0.10	-	-
(21)	Надземный	293	Метод спутниковых геодезических измерений (определений)	463624.93	2170420.48	-	0.10	0.10	-	-
(21)	Надземный	1385	Метод спутниковых геодезических измерений (определений)	463625.88	2170419.97	-	0.10	0.10	-	-
(21)	Надземный	1386	Метод спутниковых геодезических измерений (определений)	463625.58	2170419.41	-	0.10	0.10	-	-
(21)	Надземный	1387	Метод спутниковых геодезических измерений (определений)	463625.69	2170419.35	-	0.10	0.10	-	-
(21)	Надземный	1388	Метод спутниковых геодезических измерений (определений)	463625.76	2170419.31	-	0.10	0.10	-	-

Описание местоположения объекта недвижимости

1. Описание местоположения здания, сооружения, объекта незавершенного строительства в границах земельного участка

1.1. Сведения о характерных точках контура объекта недвижимости

Система координат: МСК-50, зона 2

Зона № 2

Номер контура	Тип контура	Номера характерных точек контура	Метод определения координат	Координаты, м		R, м	Формулы, примененные для расчета средней квадратической погрешности определения координат характерных точек контура (M _t), м	Средняя квадратическая погрешность определения координат характерных точек контура (M _t), м	Глубина, высота расположения точки, м	
				X	Y				H ₁	H ₂
1	2	3	4	5	6	7	8	9	10	11
(21)	Надземный	1389	Метод спутниковых геодезических измерений (определений)	463627.56	2170418.35	-	0.10	0.10	-	-
(21)	Надземный	1390	Метод спутниковых геодезических измерений (определений)	463627.63	2170418.31	-	0.10	0.10	-	-
(21)	Надземный	1391	Метод спутниковых геодезических измерений (определений)	463627.74	2170418.25	-	0.10	0.10	-	-
(21)	Надземный	1392	Метод спутниковых геодезических измерений (определений)	463628.04	2170418.81	-	0.10	0.10	-	-
(21)	Надземный	302	Метод спутниковых геодезических измерений (определений)	463628.28	2170418.68	-	0.10	0.10	-	-
(21)	Надземный	1088	Метод спутниковых геодезических измерений (определений)	463629.00	2170418.30	-	-	0.10	-	-

Описание местоположения объекта недвижимости

1. Описание местоположения здания, сооружения, объекта незавершенного строительства в границах земельного участка

1.1. Сведения о характерных точках контура объекта недвижимости

Система координат: МСК-50, зона 2

Зона № 2

Номер контура	Тип контура	Номера характерных точек контура	Метод определения координат	Координаты, м		R, м	Формулы, примененные для расчета средней квадратической погрешности определения координат характерных точек контура (M _t), м	Средняя квадратическая погрешность определения координат характерных точек контура (M _t), м	Глубина, высота расположения точки, м	
				X	Y				H ₁	H ₂
1	2	3	4	5	6	7	8	9	10	11
(21)	Надземный	1089	Метод спутниковых геодезических измерений (определений)	463629.34	2170418.12	-	0.10	0.10	-	-
(21)	Надземный	1090	Метод спутниковых геодезических измерений (определений)	463629.52	2170418.45	-	-	0.10	-	-
(21)	Надземный	1091	Метод спутниковых геодезических измерений (определений)	463629.18	2170418.63	-	0.10	0.10	-	-
(21)	Надземный	1092	Метод спутниковых геодезических измерений (определений)	463629.47	2170419.17	-	0.10	0.10	-	-
(21)	Надземный	306	Метод спутниковых геодезических измерений (определений)	463631.77	2170423.47	-	0.10	0.10	-	-
(21)	Надземный	149	Метод спутниковых геодезических измерений (определений)	463633.25	2170426.22	-	0.10	0.10	-	-

Описание местоположения объекта недвижимости

1. Описание местоположения здания, сооружения, объекта незавершенного строительства в границах земельного участка

1.1. Сведения о характерных точках контура объекта недвижимости

Система координат: МСК-50, зона 2

Зона № 2

Номер контура	Тип контура	Номера характерных точек контура	Метод определения координат	Координаты, м		R, м	Формулы, примененные для расчета средней квадратической погрешности определения координат характерных точек контура (M _t), м	Средняя квадратическая погрешность определения координат характерных точек контура (M _t), м	Глубина, высота расположения точки, м	
				X	Y				H ₁	H ₂
1	2	3	4	5	6	7	8	9	10	11
(21)	Надземный	1093	Метод спутниковых геодезических измерений (определений)	463635.17	2170429.80	-	0.10	0.10	-	-
(21)	Надземный	1094	Метод спутниковых геодезических измерений (определений)	463635.50	2170429.62	-	0.10	0.10	-	-
(21)	Надземный	1095	Метод спутниковых геодезических измерений (определений)	463635.75	2170430.07	-	0.10	0.10	-	-
(21)	Надземный	1096	Метод спутниковых геодезических измерений (определений)	463635.51	2170430.20	-	0.10	0.10	-	-
(21)	Надземный	1097	Метод спутниковых геодезических измерений (определений)	463635.41	2170430.25	-	0.10	0.10	-	-
(21)	Надземный	1098	Метод спутниковых геодезических измерений (определений)	463636.00	2170431.36	-	0.10	0.10	-	-

Описание местоположения объекта недвижимости

1. Описание местоположения здания, сооружения, объекта незавершенного строительства в границах земельного участка

1.1. Сведения о характерных точках контура объекта недвижимости

Система координат: МСК-50, зона 2

Зона № 2

Номер контура	Тип контура	Номера характерных точек контура	Метод определения координат	Координаты, м		R, м	Формулы, примененные для расчета средней квадратической погрешности определения координат характерных точек контура (M _t), м	Средняя квадратическая погрешность определения координат характерных точек контура (M _t), м	Глубина, высота расположения точки, м	
				X	Y				H ₁	H ₂
1	2	3	4	5	6	7	8	9	10	11
(21)	Надземный	1099	Метод спутниковых геодезических измерений (определений)	463635.65	2170431.55	-	0.10	0.10	-	-
(21)	Надземный	1100	Метод спутниковых геодезических измерений (определений)	463635.70	2170431.65	-	0.10	0.10	-	-
(21)	Надземный	1101	Метод спутниковых геодезических измерений (определений)	463636.44	2170433.04	-	0.10	0.10	-	-
(21)	Надземный	1102	Метод спутниковых геодезических измерений (определений)	463633.35	2170434.69	-	0.10	0.10	-	-
(21)	Надземный	1103	Метод спутниковых геодезических измерений (определений)	463632.55	2170433.20	-	0.10	0.10	-	-
(21)	Надземный	1104	Метод спутниковых геодезических измерений (определений)	463631.01	2170434.03	-	0.10	0.10	-	-

Описание местоположения объекта недвижимости

1. Описание местоположения здания, сооружения, объекта незавершенного строительства в границах земельного участка

1.1. Сведения о характерных точках контура объекта недвижимости

Система координат: МСК-50, зона 2

Зона № 2

Номер контура	Тип контура	Номера характерных точек контура	Метод определения координат	Координаты, м		R, м	Формулы, примененные для расчета средней квадратической погрешности определения координат характерных точек контура (M _t), м	Средняя квадратическая погрешность определения координат характерных точек контура (M _t), м	Глубина, высота расположения точки, м	
				X	Y				H ₁	H ₂
1	2	3	4	5	6	7	8	9	10	11
(21)	Надземный	1105	Метод спутниковых геодезических измерений (определений)	463631.40	2170434.77	-	0.10	0.10	-	-
(21)	Надземный	1106	Метод спутниковых геодезических измерений (определений)	463624.93	2170438.24	-	0.10	0.10	-	-
(21)	Надземный	1107	Метод спутниковых геодезических измерений (определений)	463624.87	2170438.12	-	0.10	0.10	-	-
(21)	Надземный	1108	Метод спутниковых геодезических измерений (определений)	463621.92	2170439.70	-	0.10	0.10	-	-
(21)	Надземный	1109	Метод спутниковых геодезических измерений (определений)	463621.12	2170438.21	-	0.10	0.10	-	-
(21)	Надземный	157	Метод спутниковых геодезических измерений (определений)	463620.80	2170438.38	-	0.10	0.10	-	-

Описание местоположения объекта недвижимости

1. Описание местоположения здания, сооружения, объекта незавершенного строительства в границах земельного участка

1.1. Сведения о характерных точках контура объекта недвижимости

Система координат: МСК-50, зона 2

Зона № 2

Номер контура	Тип контура	Номера характерных точек контура	Метод определения координат	Координаты, м		R, м	Формулы, примененные для расчета средней квадратической погрешности определения координат характерных точек контура (M _t), м	Средняя квадратическая погрешность определения координат характерных точек контура (M _t), м	Глубина, высота расположения точки, м	
				X	Y				H ₁	H ₂
1	2	3	4	5	6	7	8	9	10	11
(21)	Надземный	1393	Метод спутниковых геодезических измерений (определений)	463620.47	2170438.57	-	0.10	0.10	-	-
(21)	Надземный	1394	Метод спутниковых геодезических измерений (определений)	463620.77	2170439.13	-	0.10	0.10	-	-
(21)	Надземный	1395	Метод спутниковых геодезических измерений (определений)	463619.18	2170439.98	-	0.10	0.10	-	-
(21)	Надземный	1396	Метод спутниковых геодезических измерений (определений)	463618.88	2170439.42	-	0.10	0.10	-	-
(21)	Надземный	160	Метод спутниковых геодезических измерений (определений)	463618.78	2170439.47	-	0.10	0.10	-	-
(21)	Надземный	1110	Метод спутниковых геодезических измерений (определений)	463618.34	2170439.70	-	0.10	0.10	-	-

Описание местоположения объекта недвижимости

1. Описание местоположения здания, сооружения, объекта незавершенного строительства в границах земельного участка

1.1. Сведения о характерных точках контура объекта недвижимости

Система координат: МСК-50, зона 2

Зона № 2

Номер контура	Тип контура	Номера характерных точек контура	Метод определения координат	Координаты, м		R, м	Формулы, примененные для расчета средней квадратической погрешности определения координат характерных точек контура (M _t), м	Средняя квадратическая погрешность определения координат характерных точек контура (M _t), м	Глубина, высота расположения точки, м	
				X	Y				H ₁	H ₂
1	2	3	4	5	6	7	8	9	10	11
(21)	Надземный	1111	Метод спутниковых геодезических измерений (определений)	463618.65	2170440.29	-	0.10	0.10	-	-
(21)	Надземный	1112	Метод спутниковых геодезических измерений (определений)	463615.57	2170441.94	-	0.10	0.10	-	-
(21)	Надземный	1113	Метод спутниковых геодезических измерений (определений)	463615.13	2170441.13	-	0.10	0.10	-	-
(21)	Надземный	1397	Метод спутниковых геодезических измерений (определений)	463614.09	2170439.19	-	0.10	0.10	-	-
(21)	Надземный	1398	Метод спутниковых геодезических измерений (определений)	463611.33	2170440.67	-	0.10	0.10	-	-
(21)	Надземный	1114	Метод спутниковых геодезических измерений (определений)	463612.37	2170442.61	-	0.10	0.10	-	-

Описание местоположения объекта недвижимости

1. Описание местоположения здания, сооружения, объекта незавершенного строительства в границах земельного участка

1.1. Сведения о характерных точках контура объекта недвижимости

Система координат: МСК-50, зона 2

Зона № 2

Номер контура	Тип контура	Номера характерных точек контура	Метод определения координат	Координаты, м		R, м	Формулы, примененные для расчета средней квадратической погрешности определения координат характерных точек контура (M _t), м	Средняя квадратическая погрешность определения координат характерных точек контура (M _t), м	Глубина, высота расположения точки, м	
				X	Y				H ₁	H ₂
1	2	3	4	5	6	7	8	9	10	11
(21)	Надземный	1115	Метод спутниковых геодезических измерений (определений)	463613.64	2170444.98	-	0.10	0.10	-	-
(21)	Надземный	1116	Метод спутниковых геодезических измерений (определений)	463614.58	2170446.37	-	0.10	0.10	-	-
(21)	Надземный	1117	Метод спутниковых геодезических измерений (определений)	463614.71	2170446.28	-	0.10	0.10	-	-
(21)	Надземный	1399	Метод спутниковых геодезических измерений (определений)	463615.70	2170445.60	-	-	0.10	-	-
(21)	Надземный	1400	Метод спутниковых геодезических измерений (определений)	463615.97	2170445.41	-	0.10	0.10	-	-
(21)	Надземный	1401	Метод спутниковых геодезических измерений (определений)	463616.39	2170446.03	-	-	0.10	-	-

Описание местоположения объекта недвижимости

1. Описание местоположения здания, сооружения, объекта незавершенного строительства в границах земельного участка

1.1. Сведения о характерных точках контура объекта недвижимости

Система координат: МСК-50, зона 2

Зона № 2

Номер контура	Тип контура	Номера характерных точек контура	Метод определения координат	Координаты, м		R, м	Формулы, примененные для расчета средней квадратической погрешности определения координат характерных точек контура (M _t), м	Средняя квадратическая погрешность определения координат характерных точек контура (M _t), м	Глубина, высота расположения точки, м	
				X	Y				H ₁	H ₂
1	2	3	4	5	6	7	8	9	10	11
(21)	Надземный	1123	Метод спутниковых геодезических измерений (определений)	463617.58	2170447.78	-	0.10	0.10	-	-
(21)	Надземный	1124	Метод спутниковых геодезических измерений (определений)	463617.87	2170448.21	-	0.10	0.10	-	-
(21)	Надземный	1125	Метод спутниковых геодезических измерений (определений)	463619.14	2170447.35	-	0.10	0.10	-	-
(21)	Надземный	1126	Метод спутниковых геодезических измерений (определений)	463620.85	2170449.87	-	0.10	0.10	-	-
(21)	Надземный	1127	Метод спутниковых геодезических измерений (определений)	463622.25	2170448.92	-	0.10	0.10	-	-
(21)	Надземный	1128	Метод спутниковых геодезических измерений (определений)	463624.11	2170451.66	-	0.10	0.10	-	-

Описание местоположения объекта недвижимости

1. Описание местоположения здания, сооружения, объекта незавершенного строительства в границах земельного участка

1.1. Сведения о характерных точках контура объекта недвижимости

Система координат: МСК-50, зона 2

Зона № 2

Номер контура	Тип контура	Номера характерных точек контура	Метод определения координат	Координаты, м		R, м	Формулы, примененные для расчета средней квадратической погрешности определения координат характерных точек контура (M _t), м	Средняя квадратическая погрешность определения координат характерных точек контура (M _t), м	Глубина, высота расположения точки, м	
				X	Y				H ₁	H ₂
1	2	3	4	5	6	7	8	9	10	11
	(22)									
(22)	Надземный	1402	Метод спутниковых геодезических измерений (определений)	463660.16	2170517.01	-	0.10	0.10	-	-
(22)	Надземный	1403	Метод спутниковых геодезических измерений (определений)	463660.20	2170517.42	-	0.10	0.10	-	-
(22)	Надземный	1404	Метод спутниковых геодезических измерений (определений)	463659.94	2170517.74	-	0.10	0.10	-	-
(22)	Надземный	1405	Метод спутниковых геодезических измерений (определений)	463659.53	2170517.78	-	0.10	0.10	-	-
(22)	Надземный	1406	Метод спутниковых геодезических измерений (определений)	463659.21	2170517.51	-	0.10	0.10	-	-

Описание местоположения объекта недвижимости

1. Описание местоположения здания, сооружения, объекта незавершенного строительства в границах земельного участка

1.1. Сведения о характерных точках контура объекта недвижимости

Система координат: МСК-50, зона 2

Зона № 2

Номер контура	Тип контура	Номера характерных точек контура	Метод определения координат	Координаты, м		R, м	Формулы, примененные для расчета средней квадратической погрешности определения координат характерных точек контура (M _t), м	Средняя квадратическая погрешность определения координат характерных точек контура (M _t), м	Глубина, высота расположения точки, м	
				X	Y				H ₁	H ₂
1	2	3	4	5	6	7	8	9	10	11
(22)	Надземный	1407	Метод спутниковых геодезических измерений (определений)	463659.18	2170517.10	-	0.10	0.10	-	-
(22)	Надземный	1408	Метод спутниковых геодезических измерений (определений)	463659.44	2170516.79	-	0.10	0.10	-	-
(22)	Надземный	1409	Метод спутниковых геодезических измерений (определений)	463659.86	2170516.76	-	0.10	0.10	-	-
(22)	Надземный	1410	Метод спутниковых геодезических измерений (определений)	463660.10	2170516.96	-	0.10	0.10	-	-
(22)	Надземный	1402	Метод спутниковых геодезических измерений (определений)	463660.16	2170517.01	-	0.10	0.10	-	-

Описание местоположения объекта недвижимости

1. Описание местоположения здания, сооружения, объекта незавершенного строительства в границах земельного участка

1.1. Сведения о характерных точках контура объекта недвижимости

Система координат: МСК-50, зона 2

Зона № 2

Номер контура	Тип контура	Номера характерных точек контура	Метод определения координат	Координаты, м		R, м	Формулы, примененные для расчета средней квадратической погрешности определения координат характерных точек контура (M _t), м	Средняя квадратическая погрешность определения координат характерных точек контура (M _t), м	Глубина, высота расположения точки, м	
				X	Y				H ₁	H ₂
1	2	3	4	5	6	7	8	9	10	11
	(23)									
(23)	Надземный	1411	Метод спутниковых геодезических измерений (определений)	463657.66	2170517.37	-	0.10	0.10	-	-
(23)	Надземный	1412	Метод спутниковых геодезических измерений (определений)	463657.70	2170517.78	-	0.10	0.10	-	-
(23)	Надземный	1413	Метод спутниковых геодезических измерений (определений)	463657.44	2170518.10	-	0.10	0.10	-	-
(23)	Надземный	1414	Метод спутниковых геодезических измерений (определений)	463657.02	2170518.14	-	0.10	0.10	-	-
(23)	Надземный	1415	Метод спутниковых геодезических измерений (определений)	463656.71	2170517.87	-	0.10	0.10	-	-

Описание местоположения объекта недвижимости

1. Описание местоположения здания, сооружения, объекта незавершенного строительства в границах земельного участка

1.1. Сведения о характерных точках контура объекта недвижимости

Система координат: МСК-50, зона 2

Зона № 2

Номер контура	Тип контура	Номера характерных точек контура	Метод определения координат	Координаты, м		R, м	Формулы, примененные для расчета средней квадратической погрешности определения координат характерных точек контура (M _t), м	Средняя квадратическая погрешность определения координат характерных точек контура (M _t), м	Глубина, высота расположения точки, м	
				X	Y				H ₁	H ₂
1	2	3	4	5	6	7	8	9	10	11
(23)	Надземный	1416	Метод спутниковых геодезических измерений (определений)	463656.68	2170517.47	-	0.10	0.10	-	-
(23)	Надземный	1417	Метод спутниковых геодезических измерений (определений)	463656.94	2170517.15	-	0.10	0.10	-	-
(23)	Надземный	1418	Метод спутниковых геодезических измерений (определений)	463657.36	2170517.12	-	0.10	0.10	-	-
(23)	Надземный	1419	Метод спутниковых геодезических измерений (определений)	463657.60	2170517.32	-	0.10	0.10	-	-
(23)	Надземный	1411	Метод спутниковых геодезических измерений (определений)	463657.66	2170517.37	-	0.10	0.10	-	-

Описание местоположения объекта недвижимости

1. Описание местоположения здания, сооружения, объекта незавершенного строительства в границах земельного участка

1.1. Сведения о характерных точках контура объекта недвижимости

Система координат: МСК-50, зона 2

Зона № 2

Номер контура	Тип контура	Номера характерных точек контура	Метод определения координат	Координаты, м		R, м	Формулы, примененные для расчета средней квадратической погрешности определения координат характерных точек контура (M _t), м	Средняя квадратическая погрешность определения координат характерных точек контура (M _t), м	Глубина, высота расположения точки, м	
				X	Y				H ₁	H ₂
1	2	3	4	5	6	7	8	9	10	11
	(24)									
(24)	Надземный	1420	Метод спутниковых геодезических измерений (определений)	463655.33	2170518.34	-	0.10	0.10	-	-
(24)	Надземный	1421	Метод спутниковых геодезических измерений (определений)	463655.37	2170518.74	-	0.10	0.10	-	-
(24)	Надземный	1422	Метод спутниковых геодезических измерений (определений)	463655.11	2170519.06	-	0.10	0.10	-	-
(24)	Надземный	1423	Метод спутниковых геодезических измерений (определений)	463654.70	2170519.10	-	0.10	0.10	-	-
(24)	Надземный	1424	Метод спутниковых геодезических измерений (определений)	463654.38	2170518.83	-	0.10	0.10	-	-

Описание местоположения объекта недвижимости

1. Описание местоположения здания, сооружения, объекта незавершенного строительства в границах земельного участка

1.1. Сведения о характерных точках контура объекта недвижимости

Система координат: МСК-50, зона 2

Зона № 2

Номер контура	Тип контура	Номера характерных точек контура	Метод определения координат	Координаты, м		R, м	Формулы, примененные для расчета средней квадратической погрешности определения координат характерных точек контура (M _t), м	Средняя квадратическая погрешность определения координат характерных точек контура (M _t), м	Глубина, высота расположения точки, м	
				X	Y				H ₁	H ₂
1	2	3	4	5	6	7	8	9	10	11
(24)	Надземный	1425	Метод спутниковых геодезических измерений (определений)	463654.35	2170518.43	-	0.10	0.10	-	-
(24)	Надземный	1426	Метод спутниковых геодезических измерений (определений)	463654.61	2170518.12	-	0.10	0.10	-	-
(24)	Надземный	1427	Метод спутниковых геодезических измерений (определений)	463655.03	2170518.08	-	0.10	0.10	-	-
(24)	Надземный	1420	Метод спутниковых геодезических измерений (определений)	463655.33	2170518.34	-	0.10	0.10	-	-

Описание местоположения объекта недвижимости

1. Описание местоположения здания, сооружения, объекта незавершенного строительства в границах земельного участка

1.1. Сведения о характерных точках контура объекта недвижимости

Система координат: МСК-50, зона 2

Зона № 2

Номер контура	Тип контура	Номера характерных точек контура	Метод определения координат	Координаты, м		R, м	Формулы, примененные для расчета средней квадратической погрешности определения координат характерных точек контура (M _t), м	Средняя квадратическая погрешность определения координат характерных точек контура (M _t), м	Глубина, высота расположения точки, м	
				X	Y				H ₁	H ₂
1	2	3	4	5	6	7	8	9	10	11
	(25)									
(25)	Надземный	1428	Метод спутниковых геодезических измерений (определений)	463654.05	2170520.48	-	0.10	0.10	-	-
(25)	Надземный	1429	Метод спутниковых геодезических измерений (определений)	463654.09	2170520.89	-	0.10	0.10	-	-
(25)	Надземный	1430	Метод спутниковых геодезических измерений (определений)	463653.83	2170521.20	-	0.10	0.10	-	-
(25)	Надземный	1431	Метод спутниковых геодезических измерений (определений)	463653.42	2170521.24	-	0.10	0.10	-	-
(25)	Надземный	1432	Метод спутниковых геодезических измерений (определений)	463653.10	2170520.97	-	0.10	0.10	-	-

Описание местоположения объекта недвижимости

1. Описание местоположения здания, сооружения, объекта незавершенного строительства в границах земельного участка

1.1. Сведения о характерных точках контура объекта недвижимости

Система координат: МСК-50, зона 2

Зона № 2

Номер контура	Тип контура	Номера характерных точек контура	Метод определения координат	Координаты, м		R, м	Формулы, примененные для расчета средней квадратической погрешности определения координат характерных точек контура (M _t), м	Средняя квадратическая погрешность определения координат характерных точек контура (M _t), м	Глубина, высота расположения точки, м	
				X	Y				H ₁	H ₂
1	2	3	4	5	6	7	8	9	10	11
(25)	Надземный	1433	Метод спутниковых геодезических измерений (определений)	463653.07	2170520.57	-	0.10	0.10	-	-
(25)	Надземный	1434	Метод спутниковых геодезических измерений (определений)	463653.33	2170520.26	-	0.10	0.10	-	-
(25)	Надземный	1435	Метод спутниковых геодезических измерений (определений)	463653.75	2170520.22	-	0.10	0.10	-	-
(25)	Надземный	1428	Метод спутниковых геодезических измерений (определений)	463654.05	2170520.48	-	0.10	0.10	-	-

Описание местоположения объекта недвижимости

1. Описание местоположения здания, сооружения, объекта незавершенного строительства в границах земельного участка

1.1. Сведения о характерных точках контура объекта недвижимости

Система координат: МСК-50, зона 2

Зона № 2

Номер контура	Тип контура	Номера характерных точек контура	Метод определения координат	Координаты, м		R, м	Формулы, примененные для расчета средней квадратической погрешности определения координат характерных точек контура (M _t), м	Средняя квадратическая погрешность определения координат характерных точек контура (M _t), м	Глубина, высота расположения точки, м	
				X	Y				H ₁	H ₂
1	2	3	4	5	6	7	8	9	10	11
	(26)									
(26)	Надземный	1436	Метод спутниковых геодезических измерений (определений)	463654.73	2170525.18	-	0.10	0.10	-	-
(26)	Надземный	1437	Метод спутниковых геодезических измерений (определений)	463654.77	2170525.59	-	0.10	0.10	-	-
(26)	Надземный	1438	Метод спутниковых геодезических измерений (определений)	463654.51	2170525.90	-	0.10	0.10	-	-
(26)	Надземный	1439	Метод спутниковых геодезических измерений (определений)	463654.10	2170525.94	-	0.10	0.10	-	-
(26)	Надземный	1440	Метод спутниковых геодезических измерений (определений)	463653.78	2170525.68	-	0.10	0.10	-	-

Описание местоположения объекта недвижимости

1. Описание местоположения здания, сооружения, объекта незавершенного строительства в границах земельного участка

1.1. Сведения о характерных точках контура объекта недвижимости

Система координат: МСК-50, зона 2

Зона № 2

Номер контура	Тип контура	Номера характерных точек контура	Метод определения координат	Координаты, м		R, м	Формулы, примененные для расчета средней квадратической погрешности определения координат характерных точек контура (M _t), м	Средняя квадратическая погрешность определения координат характерных точек контура (M _t), м	Глубина, высота расположения точки, м	
				X	Y				H ₁	H ₂
1	2	3	4	5	6	7	8	9	10	11
(26)	Надземный	1441	Метод спутниковых геодезических измерений (определений)	463653.75	2170525.27	-	0.10	0.10	-	-
(26)	Надземный	1442	Метод спутниковых геодезических измерений (определений)	463654.00	2170524.96	-	0.10	0.10	-	-
(26)	Надземный	1443	Метод спутниковых геодезических измерений (определений)	463654.43	2170524.93	-	0.10	0.10	-	-
(26)	Надземный	1436	Метод спутниковых геодезических измерений (определений)	463654.73	2170525.18	-	0.10	0.10	-	-

Описание местоположения объекта недвижимости

1. Описание местоположения здания, сооружения, объекта незавершенного строительства в границах земельного участка

1.1. Сведения о характерных точках контура объекта недвижимости

Система координат: МСК-50, зона 2

Зона № 2

Номер контура	Тип контура	Номера характерных точек контура	Метод определения координат	Координаты, м		R, м	Формулы, примененные для расчета средней квадратической погрешности определения координат характерных точек контура (M _t), м	Средняя квадратическая погрешность определения координат характерных точек контура (M _t), м	Глубина, высота расположения точки, м	
				X	Y				H ₁	H ₂
1	2	3	4	5	6	7	8	9	10	11
	(27)									
(27)	Надземный	1444	Метод спутниковых геодезических измерений (определений)	463656.56	2170526.91	-	0.10	0.10	-	-
(27)	Надземный	1445	Метод спутниковых геодезических измерений (определений)	463656.61	2170527.32	-	0.10	0.10	-	-
(27)	Надземный	1446	Метод спутниковых геодезических измерений (определений)	463656.35	2170527.64	-	0.10	0.10	-	-
(27)	Надземный	1447	Метод спутниковых геодезических измерений (определений)	463655.93	2170527.68	-	0.10	0.10	-	-
(27)	Надземный	1448	Метод спутниковых геодезических измерений (определений)	463655.62	2170527.41	-	0.10	0.10	-	-

Описание местоположения объекта недвижимости

1. Описание местоположения здания, сооружения, объекта незавершенного строительства в границах земельного участка

1.1. Сведения о характерных точках контура объекта недвижимости

Система координат: МСК-50, зона 2

Зона № 2

Номер контура	Тип контура	Номера характерных точек контура	Метод определения координат	Координаты, м		R, м	Формулы, примененные для расчета средней квадратической погрешности определения координат характерных точек контура (M _t), м	Средняя квадратическая погрешность определения координат характерных точек контура (M _t), м	Глубина, высота расположения точки, м	
				X	Y				H ₁	H ₂
1	2	3	4	5	6	7	8	9	10	11
(27)	Надземный	1449	Метод спутниковых геодезических измерений (определений)	463655.58	2170527.00	-	0.10	0.10	-	-
(27)	Надземный	1450	Метод спутниковых геодезических измерений (определений)	463655.84	2170526.69	-	0.10	0.10	-	-
(27)	Надземный	1451	Метод спутниковых геодезических измерений (определений)	463656.26	2170526.66	-	0.10	0.10	-	-
(27)	Надземный	1444	Метод спутниковых геодезических измерений (определений)	463656.56	2170526.91	-	0.10	0.10	-	-

Описание местоположения объекта недвижимости

1. Описание местоположения здания, сооружения, объекта незавершенного строительства в границах земельного участка

1.1. Сведения о характерных точках контура объекта недвижимости

Система координат: МСК-50, зона 2

Зона № 2

Номер контура	Тип контура	Номера характерных точек контура	Метод определения координат	Координаты, м		R, м	Формулы, примененные для расчета средней квадратической погрешности определения координат характерных точек контура (M _t), м	Средняя квадратическая погрешность определения координат характерных точек контура (M _t), м	Глубина, высота расположения точки, м	
				X	Y				H ₁	H ₂
1	2	3	4	5	6	7	8	9	10	11
	(28)									
(28)	Надземный	1452	Метод спутниковых геодезических измерений (определений)	463659.07	2170527.18	-	0.10	0.10	-	-
(28)	Надземный	1453	Метод спутниковых геодезических измерений (определений)	463659.11	2170527.58	-	0.10	0.10	-	-
(28)	Надземный	1454	Метод спутниковых геодезических измерений (определений)	463658.85	2170527.90	-	0.10	0.10	-	-
(28)	Надземный	1455	Метод спутниковых геодезических измерений (определений)	463658.44	2170527.94	-	0.10	0.10	-	-
(28)	Надземный	1456	Метод спутниковых геодезических измерений (определений)	463658.12	2170527.67	-	0.10	0.10	-	-

Описание местоположения объекта недвижимости

1. Описание местоположения здания, сооружения, объекта незавершенного строительства в границах земельного участка

1.1. Сведения о характерных точках контура объекта недвижимости

Система координат: МСК-50, зона 2

Зона № 2

Номер контура	Тип контура	Номера характерных точек контура	Метод определения координат	Координаты, м		R, м	Формулы, примененные для расчета средней квадратической погрешности определения координат характерных точек контура (M _t), м	Средняя квадратическая погрешность определения координат характерных точек контура (M _t), м	Глубина, высота расположения точки, м	
				X	Y				H ₁	H ₂
1	2	3	4	5	6	7	8	9	10	11
(28)	Надземный	1457	Метод спутниковых геодезических измерений (определений)	463658.09	2170527.27	-	0.10	0.10	-	-
(28)	Надземный	1458	Метод спутниковых геодезических измерений (определений)	463658.30	2170527.02	-	0.10	0.10	-	-
(28)	Надземный	1459	Метод спутниковых геодезических измерений (определений)	463658.35	2170526.96	-	0.10	0.10	-	-
(28)	Надземный	1460	Метод спутниковых геодезических измерений (определений)	463658.77	2170526.92	-	0.10	0.10	-	-
(28)	Надземный	1452	Метод спутниковых геодезических измерений (определений)	463659.07	2170527.18	-	0.10	0.10	-	-

Описание местоположения объекта недвижимости

1. Описание местоположения здания, сооружения, объекта незавершенного строительства в границах земельного участка

1.1. Сведения о характерных точках контура объекта недвижимости

Система координат: МСК-50, зона 2

Зона № 2

Номер контура	Тип контура	Номера характерных точек контура	Метод определения координат	Координаты, м		R, м	Формулы, примененные для расчета средней квадратической погрешности определения координат характерных точек контура (M _t), м	Средняя квадратическая погрешность определения координат характерных точек контура (M _t), м	Глубина, высота расположения точки, м	
				X	Y				H ₁	H ₂
1	2	3	4	5	6	7	8	9	10	11
	(29)									
(29)	Надземный	1461	Метод спутниковых геодезических измерений (определений)	463661.57	2170526.82	-	0.10	0.10	-	-
(29)	Надземный	1462	Метод спутниковых геодезических измерений (определений)	463661.61	2170527.22	-	0.10	0.10	-	-
(29)	Надземный	1463	Метод спутниковых геодезических измерений (определений)	463661.35	2170527.54	-	0.10	0.10	-	-
(29)	Надземный	1464	Метод спутниковых геодезических измерений (определений)	463660.94	2170527.58	-	0.10	0.10	-	-
(29)	Надземный	1465	Метод спутниковых геодезических измерений (определений)	463660.68	2170527.36	-	0.10	0.10	-	-

Описание местоположения объекта недвижимости

1. Описание местоположения здания, сооружения, объекта незавершенного строительства в границах земельного участка

1.1. Сведения о характерных точках контура объекта недвижимости

Система координат: МСК-50, зона 2

Зона № 2

Номер контура	Тип контура	Номера характерных точек контура	Метод определения координат	Координаты, м		R, м	Формулы, примененные для расчета средней квадратической погрешности определения координат характерных точек контура (M _t), м	Средняя квадратическая погрешность определения координат характерных точек контура (M _t), м	Глубина, высота расположения точки, м	
				X	Y				H ₁	H ₂
1	2	3	4	5	6	7	8	9	10	11
(29)	Надземный	1466	Метод спутниковых геодезических измерений (определений)	463660.62	2170527.31	-	0.10	0.10	-	-
(29)	Надземный	1467	Метод спутниковых геодезических измерений (определений)	463660.59	2170526.91	-	0.10	0.10	-	-
(29)	Надземный	1468	Метод спутниковых геодезических измерений (определений)	463660.85	2170526.60	-	0.10	0.10	-	-
(29)	Надземный	1469	Метод спутниковых геодезических измерений (определений)	463661.27	2170526.56	-	0.10	0.10	-	-
(29)	Надземный	1461	Метод спутниковых геодезических измерений (определений)	463661.57	2170526.82	-	0.10	0.10	-	-

Описание местоположения объекта недвижимости

1. Описание местоположения здания, сооружения, объекта незавершенного строительства в границах земельного участка

1.1. Сведения о характерных точках контура объекта недвижимости

Система координат: МСК-50, зона 2

Зона № 2

Номер контура	Тип контура	Номера характерных точек контура	Метод определения координат	Координаты, м		R, м	Формулы, примененные для расчета средней квадратической погрешности определения координат характерных точек контура (M _t), м	Средняя квадратическая погрешность определения координат характерных точек контура (M _t), м	Глубина, высота расположения точки, м	
				X	Y				H ₁	H ₂
1	2	3	4	5	6	7	8	9	10	11
	(30)									
(30)	Надземный	1470	Метод спутниковых геодезических измерений (определений)	463692.76	2170517.17	-	0.10	0.10	-	-
(30)	Надземный	1471	Метод спутниковых геодезических измерений (определений)	463692.80	2170517.58	-	0.10	0.10	-	-
(30)	Надземный	1472	Метод спутниковых геодезических измерений (определений)	463692.54	2170517.90	-	0.10	0.10	-	-
(30)	Надземный	1473	Метод спутниковых геодезических измерений (определений)	463692.12	2170517.94	-	0.10	0.10	-	-
(30)	Надземный	1474	Метод спутниковых геодезических измерений (определений)	463691.81	2170517.67	-	0.10	0.10	-	-

Описание местоположения объекта недвижимости

1. Описание местоположения здания, сооружения, объекта незавершенного строительства в границах земельного участка

1.1. Сведения о характерных точках контура объекта недвижимости

Система координат: МСК-50, зона 2

Зона № 2

Номер контура	Тип контура	Номера характерных точек контура	Метод определения координат	Координаты, м		R, м	Формулы, примененные для расчета средней квадратической погрешности определения координат характерных точек контура (M _t), м	Средняя квадратическая погрешность определения координат характерных точек контура (M _t), м	Глубина, высота расположения точки, м	
				X	Y				H ₁	H ₂
1	2	3	4	5	6	7	8	9	10	11
(30)	Надземный	1475	Метод спутниковых геодезических измерений (определений)	463691.77	2170517.27	-	0.10	0.10	-	-
(30)	Надземный	1476	Метод спутниковых геодезических измерений (определений)	463692.03	2170516.96	-	0.10	0.10	-	-
(30)	Надземный	1477	Метод спутниковых геодезических измерений (определений)	463692.45	2170516.92	-	0.10	0.10	-	-
(30)	Надземный	1470	Метод спутниковых геодезических измерений (определений)	463692.76	2170517.17	-	0.10	0.10	-	-

Описание местоположения объекта недвижимости

1. Описание местоположения здания, сооружения, объекта незавершенного строительства в границах земельного участка

1.1. Сведения о характерных точках контура объекта недвижимости

Система координат: МСК-50, зона 2

Зона № 2

Номер контура	Тип контура	Номера характерных точек контура	Метод определения координат	Координаты, м		R, м	Формулы, примененные для расчета средней квадратической погрешности определения координат характерных точек контура (M _t), м	Средняя квадратическая погрешность определения координат характерных точек контура (M _t), м	Глубина, высота расположения точки, м	
				X	Y				H ₁	H ₂
1	2	3	4	5	6	7	8	9	10	11
	(31)									
(31)	Надземный	1478	Метод спутниковых геодезических измерений (определений)	463692.43	2170514.94	-	0.10	0.10	-	-
(31)	Надземный	1479	Метод спутниковых геодезических измерений (определений)	463692.47	2170515.35	-	0.10	0.10	-	-
(31)	Надземный	1480	Метод спутниковых геодезических измерений (определений)	463692.22	2170515.66	-	0.10	0.10	-	-
(31)	Надземный	1481	Метод спутниковых геодезических измерений (определений)	463691.80	2170515.70	-	0.10	0.10	-	-
(31)	Надземный	1482	Метод спутниковых геодезических измерений (определений)	463691.49	2170515.43	-	0.10	0.10	-	-

Описание местоположения объекта недвижимости

1. Описание местоположения здания, сооружения, объекта незавершенного строительства в границах земельного участка

1.1. Сведения о характерных точках контура объекта недвижимости

Система координат: МСК-50, зона 2

Зона № 2

Номер контура	Тип контура	Номера характерных точек контура	Метод определения координат	Координаты, м		R, м	Формулы, примененные для расчета средней квадратической погрешности определения координат характерных точек контура (M _t), м	Средняя квадратическая погрешность определения координат характерных точек контура (M _t), м	Глубина, высота расположения точки, м	
				X	Y				H ₁	H ₂
1	2	3	4	5	6	7	8	9	10	11
(31)	Надземный	1483	Метод спутниковых геодезических измерений (определений)	463691.45	2170515.03	-	0.10	0.10	-	-
(31)	Надземный	1484	Метод спутниковых геодезических измерений (определений)	463691.71	2170514.72	-	0.10	0.10	-	-
(31)	Надземный	1485	Метод спутниковых геодезических измерений (определений)	463692.13	2170514.68	-	0.10	0.10	-	-
(31)	Надземный	1478	Метод спутниковых геодезических измерений (определений)	463692.43	2170514.94	-	0.10	0.10	-	-

Описание местоположения объекта недвижимости

1. Описание местоположения здания, сооружения, объекта незавершенного строительства в границах земельного участка

1.1. Сведения о характерных точках контура объекта недвижимости

Система координат: МСК-50, зона 2

Зона № 2

Номер контура	Тип контура	Номера характерных точек контура	Метод определения координат	Координаты, м		R, м	Формулы, примененные для расчета средней квадратической погрешности определения координат характерных точек контура (M _t), м	Средняя квадратическая погрешность определения координат характерных точек контура (M _t), м	Глубина, высота расположения точки, м	
				X	Y				H ₁	H ₂
1	2	3	4	5	6	7	8	9	10	11
	(32)									
(32)	Надземный	1486	Метод спутниковых геодезических измерений (определений)	463692.04	2170512.22	-	0.10	0.10	-	-
(32)	Надземный	1487	Метод спутниковых геодезических измерений (определений)	463692.08	2170512.62	-	0.10	0.10	-	-
(32)	Надземный	1488	Метод спутниковых геодезических измерений (определений)	463691.82	2170512.94	-	0.10	0.10	-	-
(32)	Надземный	1489	Метод спутниковых геодезических измерений (определений)	463691.41	2170512.98	-	0.10	0.10	-	-
(32)	Надземный	1490	Метод спутниковых геодезических измерений (определений)	463691.09	2170512.71	-	0.10	0.10	-	-

Описание местоположения объекта недвижимости

1. Описание местоположения здания, сооружения, объекта незавершенного строительства в границах земельного участка

1.1. Сведения о характерных точках контура объекта недвижимости

Система координат: МСК-50, зона 2

Зона № 2

Номер контура	Тип контура	Номера характерных точек контура	Метод определения координат	Координаты, м		R, м	Формулы, примененные для расчета средней квадратической погрешности определения координат характерных точек контура (M _t), м	Средняя квадратическая погрешность определения координат характерных точек контура (M _t), м	Глубина, высота расположения точки, м	
				X	Y				H ₁	H ₂
1	2	3	4	5	6	7	8	9	10	11
(32)	Надземный	1491	Метод спутниковых геодезических измерений (определений)	463691.06	2170512.31	-	0.10	0.10	-	-
(32)	Надземный	1492	Метод спутниковых геодезических измерений (определений)	463691.32	2170512.00	-	0.10	0.10	-	-
(32)	Надземный	1493	Метод спутниковых геодезических измерений (определений)	463691.74	2170511.96	-	0.10	0.10	-	-
(32)	Надземный	1486	Метод спутниковых геодезических измерений (определений)	463692.04	2170512.22	-	0.10	0.10	-	-

Описание местоположения объекта недвижимости

1. Описание местоположения здания, сооружения, объекта незавершенного строительства в границах земельного участка

1.1. Сведения о характерных точках контура объекта недвижимости

Система координат: МСК-50, зона 2

Зона № 2

Номер контура	Тип контура	Номера характерных точек контура	Метод определения координат	Координаты, м		R, м	Формулы, примененные для расчета средней квадратической погрешности определения координат характерных точек контура (M _t), м	Средняя квадратическая погрешность определения координат характерных точек контура (M _t), м	Глубина, высота расположения точки, м	
				X	Y				H ₁	H ₂
1	2	3	4	5	6	7	8	9	10	11
	(33)									
(33)	Надземный	1494	Метод спутниковых геодезических измерений (определений)	463691.72	2170509.98	-	0.10	0.10	-	-
(33)	Надземный	1495	Метод спутниковых геодезических измерений (определений)	463691.76	2170510.39	-	0.10	0.10	-	-
(33)	Надземный	1496	Метод спутниковых геодезических измерений (определений)	463691.50	2170510.70	-	0.10	0.10	-	-
(33)	Надземный	1497	Метод спутниковых геодезических измерений (определений)	463691.09	2170510.74	-	0.10	0.10	-	-
(33)	Надземный	1498	Метод спутниковых геодезических измерений (определений)	463690.77	2170510.47	-	0.10	0.10	-	-

Описание местоположения объекта недвижимости

1. Описание местоположения здания, сооружения, объекта незавершенного строительства в границах земельного участка

1.1. Сведения о характерных точках контура объекта недвижимости

Система координат: МСК-50, зона 2

Зона № 2

Номер контура	Тип контура	Номера характерных точек контура	Метод определения координат	Координаты, м		R, м	Формулы, примененные для расчета средней квадратической погрешности определения координат характерных точек контура (M _t), м	Средняя квадратическая погрешность определения координат характерных точек контура (M _t), м	Глубина, высота расположения точки, м	
				X	Y				H ₁	H ₂
1	2	3	4	5	6	7	8	9	10	11
(33)	Надземный	1499	Метод спутниковых геодезических измерений (определений)	463690.74	2170510.07	-	0.10	0.10	-	-
(33)	Надземный	1500	Метод спутниковых геодезических измерений (определений)	463691.00	2170509.76	-	0.10	0.10	-	-
(33)	Надземный	1501	Метод спутниковых геодезических измерений (определений)	463691.42	2170509.72	-	0.10	0.10	-	-
(33)	Надземный	1494	Метод спутниковых геодезических измерений (определений)	463691.72	2170509.98	-	0.10	0.10	-	-

Описание местоположения объекта недвижимости

1. Описание местоположения здания, сооружения, объекта незавершенного строительства в границах земельного участка

1.1. Сведения о характерных точках контура объекта недвижимости

Система координат: МСК-50, зона 2

Зона № 2

Номер контура	Тип контура	Номера характерных точек контура	Метод определения координат	Координаты, м		R, м	Формулы, примененные для расчета средней квадратической погрешности определения координат характерных точек контура (M _t), м	Средняя квадратическая погрешность определения координат характерных точек контура (M _t), м	Глубина, высота расположения точки, м	
				X	Y				H ₁	H ₂
1	2	3	4	5	6	7	8	9	10	11
	(34)									
(34)	Надземный	1502	Метод спутниковых геодезических измерений (определений)	463693.07	2170495.53	-	0.10	0.10	-	-
(34)	Надземный	1503	Метод спутниковых геодезических измерений (определений)	463693.11	2170495.94	-	0.10	0.10	-	-
(34)	Надземный	1504	Метод спутниковых геодезических измерений (определений)	463692.85	2170496.25	-	0.10	0.10	-	-
(34)	Надземный	1505	Метод спутниковых геодезических измерений (определений)	463692.43	2170496.29	-	0.10	0.10	-	-
(34)	Надземный	1506	Метод спутниковых геодезических измерений (определений)	463692.12	2170496.03	-	0.10	0.10	-	-

Описание местоположения объекта недвижимости

1. Описание местоположения здания, сооружения, объекта незавершенного строительства в границах земельного участка

1.1. Сведения о характерных точках контура объекта недвижимости

Система координат: МСК-50, зона 2

Зона № 2

Номер контура	Тип контура	Номера характерных точек контура	Метод определения координат	Координаты, м		R, м	Формулы, примененные для расчета средней квадратической погрешности определения координат характерных точек контура (M _t), м	Средняя квадратическая погрешность определения координат характерных точек контура (M _t), м	Глубина, высота расположения точки, м	
				X	Y				H ₁	H ₂
1	2	3	4	5	6	7	8	9	10	11
(34)	Надземный	1507	Метод спутниковых геодезических измерений (определений)	463692.08	2170495.62	-	0.10	0.10	-	-
(34)	Надземный	1508	Метод спутниковых геодезических измерений (определений)	463692.34	2170495.31	-	0.10	0.10	-	-
(34)	Надземный	1509	Метод спутниковых геодезических измерений (определений)	463692.76	2170495.27	-	0.10	0.10	-	-
(34)	Надземный	1502	Метод спутниковых геодезических измерений (определений)	463693.07	2170495.53	-	0.10	0.10	-	-

Описание местоположения объекта недвижимости

1. Описание местоположения здания, сооружения, объекта незавершенного строительства в границах земельного участка

1.1. Сведения о характерных точках контура объекта недвижимости

Система координат: МСК-50, зона 2

Зона № 2

Номер контура	Тип контура	Номера характерных точек контура	Метод определения координат	Координаты, м		R, м	Формулы, примененные для расчета средней квадратической погрешности определения координат характерных точек контура (M _t), м	Средняя квадратическая погрешность определения координат характерных точек контура (M _t), м	Глубина, высота расположения точки, м	
				X	Y				H ₁	H ₂
1	2	3	4	5	6	7	8	9	10	11
	(35)									
(35)	Надземный	1510	Метод спутниковых геодезических измерений (определений)	463693.14	2170493.32	-	0.10	0.10	-	-
(35)	Надземный	1511	Метод спутниковых геодезических измерений (определений)	463693.18	2170493.73	-	0.10	0.10	-	-
(35)	Надземный	1512	Метод спутниковых геодезических измерений (определений)	463692.92	2170494.05	-	0.10	0.10	-	-
(35)	Надземный	1513	Метод спутниковых геодезических измерений (определений)	463692.50	2170494.08	-	0.10	0.10	-	-
(35)	Надземный	1514	Метод спутниковых геодезических измерений (определений)	463692.19	2170493.82	-	0.10	0.10	-	-

Описание местоположения объекта недвижимости

1. Описание местоположения здания, сооружения, объекта незавершенного строительства в границах земельного участка

1.1. Сведения о характерных точках контура объекта недвижимости

Система координат: МСК-50, зона 2

Зона № 2

Номер контура	Тип контура	Номера характерных точек контура	Метод определения координат	Координаты, м		R, м	Формулы, примененные для расчета средней квадратической погрешности определения координат характерных точек контура (M _t), м	Средняя квадратическая погрешность определения координат характерных точек контура (M _t), м	Глубина, высота расположения точки, м	
				X	Y				H ₁	H ₂
1	2	3	4	5	6	7	8	9	10	11
(35)	Надземный	1515	Метод спутниковых геодезических измерений (определений)	463692.15	2170493.41	-	0.10	0.10	-	-
(35)	Надземный	1516	Метод спутниковых геодезических измерений (определений)	463692.41	2170493.10	-	0.10	0.10	-	-
(35)	Надземный	1517	Метод спутниковых геодезических измерений (определений)	463692.83	2170493.07	-	0.10	0.10	-	-
(35)	Надземный	1510	Метод спутниковых геодезических измерений (определений)	463693.14	2170493.32	-	0.10	0.10	-	-

Описание местоположения объекта недвижимости

1. Описание местоположения здания, сооружения, объекта незавершенного строительства в границах земельного участка

1.1. Сведения о характерных точках контура объекта недвижимости

Система координат: МСК-50, зона 2

Зона № 2

Номер контура	Тип контура	Номера характерных точек контура	Метод определения координат	Координаты, м		R, м	Формулы, примененные для расчета средней квадратической погрешности определения координат характерных точек контура (M _t), м	Средняя квадратическая погрешность определения координат характерных точек контура (M _t), м	Глубина, высота расположения точки, м	
				X	Y				H ₁	H ₂
1	2	3	4	5	6	7	8	9	10	11
	(36)									
(36)	Надземный	1518	Метод спутниковых геодезических измерений (определений)	463693.22	2170490.55	-	0.10	0.10	-	-
(36)	Надземный	1519	Метод спутниковых геодезических измерений (определений)	463693.26	2170490.96	-	0.10	0.10	-	-
(36)	Надземный	1520	Метод спутниковых геодезических измерений (определений)	463693.00	2170491.28	-	0.10	0.10	-	-
(36)	Надземный	1521	Метод спутниковых геодезических измерений (определений)	463692.59	2170491.32	-	0.10	0.10	-	-
(36)	Надземный	1522	Метод спутниковых геодезических измерений (определений)	463692.28	2170491.05	-	0.10	0.10	-	-

Описание местоположения объекта недвижимости

1. Описание местоположения здания, сооружения, объекта незавершенного строительства в границах земельного участка

1.1. Сведения о характерных точках контура объекта недвижимости

Система координат: МСК-50, зона 2

Зона № 2

Номер контура	Тип контура	Номера характерных точек контура	Метод определения координат	Координаты, м		R, м	Формулы, примененные для расчета средней квадратической погрешности определения координат характерных точек контура (M _t), м	Средняя квадратическая погрешность определения координат характерных точек контура (M _t), м	Глубина, высота расположения точки, м	
				X	Y				H ₁	H ₂
1	2	3	4	5	6	7	8	9	10	11
(36)	Надземный	1523	Метод спутниковых геодезических измерений (определений)	463692.24	2170490.65	-	0.10	0.10	-	-
(36)	Надземный	1524	Метод спутниковых геодезических измерений (определений)	463692.50	2170490.33	-	0.10	0.10	-	-
(36)	Надземный	1525	Метод спутниковых геодезических измерений (определений)	463692.92	2170490.30	-	0.10	0.10	-	-
(36)	Надземный	1518	Метод спутниковых геодезических измерений (определений)	463693.22	2170490.55	-	0.10	0.10	-	-

Описание местоположения объекта недвижимости

1. Описание местоположения здания, сооружения, объекта незавершенного строительства в границах земельного участка

1.1. Сведения о характерных точках контура объекта недвижимости

Система координат: МСК-50, зона 2

Зона № 2

Номер контура	Тип контура	Номера характерных точек контура	Метод определения координат	Координаты, м		R, м	Формулы, примененные для расчета средней квадратической погрешности определения координат характерных точек контура (M _t), м	Средняя квадратическая погрешность определения координат характерных точек контура (M _t), м	Глубина, высота расположения точки, м	
				X	Y				H ₁	H ₂
1	2	3	4	5	6	7	8	9	10	11
	(37)									
(37)	Надземный	1526	Метод спутниковых геодезических измерений (определений)	463693.29	2170488.34	-	0.10	0.10	-	-
(37)	Надземный	1527	Метод спутниковых геодезических измерений (определений)	463693.33	2170488.75	-	0.10	0.10	-	-
(37)	Надземный	1528	Метод спутниковых геодезических измерений (определений)	463693.07	2170489.07	-	0.10	0.10	-	-
(37)	Надземный	1529	Метод спутниковых геодезических измерений (определений)	463692.66	2170489.11	-	0.10	0.10	-	-
(37)	Надземный	1530	Метод спутниковых геодезических измерений (определений)	463692.34	2170488.84	-	0.10	0.10	-	-

Описание местоположения объекта недвижимости

1. Описание местоположения здания, сооружения, объекта незавершенного строительства в границах земельного участка

1.1. Сведения о характерных точках контура объекта недвижимости

Система координат: МСК-50, зона 2

Зона № 2

Номер контура	Тип контура	Номера характерных точек контура	Метод определения координат	Координаты, м		R, м	Формулы, примененные для расчета средней квадратической погрешности определения координат характерных точек контура (M _t), м	Средняя квадратическая погрешность определения координат характерных точек контура (M _t), м	Глубина, высота расположения точки, м	
				X	Y				H ₁	H ₂
1	2	3	4	5	6	7	8	9	10	11
(37)	Надземный	1531	Метод спутниковых геодезических измерений (определений)	463692.31	2170488.44	-	0.10	0.10	-	-
(37)	Надземный	1532	Метод спутниковых геодезических измерений (определений)	463692.57	2170488.12	-	0.10	0.10	-	-
(37)	Надземный	1533	Метод спутниковых геодезических измерений (определений)	463692.99	2170488.09	-	0.10	0.10	-	-
(37)	Надземный	1526	Метод спутниковых геодезических измерений (определений)	463693.29	2170488.34	-	0.10	0.10	-	-

Описание местоположения объекта недвижимости

1. Описание местоположения здания, сооружения, объекта незавершенного строительства в границах земельного участка

1.1. Сведения о характерных точках контура объекта недвижимости

Система координат: МСК-50, зона 2

Зона № 2

Номер контура	Тип контура	Номера характерных точек контура	Метод определения координат	Координаты, м		R, м	Формулы, примененные для расчета средней квадратической погрешности определения координат характерных точек контура (M _t), м	Средняя квадратическая погрешность определения координат характерных точек контура (M _t), м	Глубина, высота расположения точки, м	
				X	Y				H ₁	H ₂
1	2	3	4	5	6	7	8	9	10	11
	(38)									
(38)	Надземный	1534	Метод спутниковых геодезических измерений (определений)	463695.95	2170475.48	-	0.10	0.10	-	-
(38)	Надземный	1535	Метод спутниковых геодезических измерений (определений)	463696.00	2170475.89	-	0.10	0.10	-	-
(38)	Надземный	1536	Метод спутниковых геодезических измерений (определений)	463695.74	2170476.21	-	0.10	0.10	-	-
(38)	Надземный	1537	Метод спутниковых геодезических измерений (определений)	463695.32	2170476.25	-	0.10	0.10	-	-
(38)	Надземный	1538	Метод спутниковых геодезических измерений (определений)	463695.01	2170475.98	-	0.10	0.10	-	-

Описание местоположения объекта недвижимости

1. Описание местоположения здания, сооружения, объекта незавершенного строительства в границах земельного участка

1.1. Сведения о характерных точках контура объекта недвижимости

Система координат: МСК-50, зона 2

Зона № 2

Номер контура	Тип контура	Номера характерных точек контура	Метод определения координат	Координаты, м		R, м	Формулы, примененные для расчета средней квадратической погрешности определения координат характерных точек контура (M _t), м	Средняя квадратическая погрешность определения координат характерных точек контура (M _t), м	Глубина, высота расположения точки, м	
				X	Y				H ₁	H ₂
1	2	3	4	5	6	7	8	9	10	11
(38)	Надземный	1539	Метод спутниковых геодезических измерений (определений)	463694.97	2170475.58	-	0.10	0.10	-	-
(38)	Надземный	1540	Метод спутниковых геодезических измерений (определений)	463695.23	2170475.26	-	0.10	0.10	-	-
(38)	Надземный	1541	Метод спутниковых геодезических измерений (определений)	463695.65	2170475.23	-	0.10	0.10	-	-
(38)	Надземный	1534	Метод спутниковых геодезических измерений (определений)	463695.95	2170475.48	-	0.10	0.10	-	-

Описание местоположения объекта недвижимости

1. Описание местоположения здания, сооружения, объекта незавершенного строительства в границах земельного участка

1.1. Сведения о характерных точках контура объекта недвижимости

Система координат: МСК-50, зона 2

Зона № 2

Номер контура	Тип контура	Номера характерных точек контура	Метод определения координат	Координаты, м		R, м	Формулы, примененные для расчета средней квадратической погрешности определения координат характерных точек контура (M _t), м	Средняя квадратическая погрешность определения координат характерных точек контура (M _t), м	Глубина, высота расположения точки, м	
				X	Y				H ₁	H ₂
1	2	3	4	5	6	7	8	9	10	11
	(39)									
(39)	Надземный	1542	Метод спутниковых геодезических измерений (определений)	463696.78	2170473.43	-	0.10	0.10	-	-
(39)	Надземный	1543	Метод спутниковых геодезических измерений (определений)	463696.82	2170473.84	-	0.10	0.10	-	-
(39)	Надземный	1544	Метод спутниковых геодезических измерений (определений)	463696.56	2170474.16	-	0.10	0.10	-	-
(39)	Надземный	1545	Метод спутниковых геодезических измерений (определений)	463696.14	2170474.19	-	0.10	0.10	-	-
(39)	Надземный	1546	Метод спутниковых геодезических измерений (определений)	463695.83	2170473.93	-	0.10	0.10	-	-

Описание местоположения объекта недвижимости

1. Описание местоположения здания, сооружения, объекта незавершенного строительства в границах земельного участка

1.1. Сведения о характерных точках контура объекта недвижимости

Система координат: МСК-50, зона 2

Зона № 2

Номер контура	Тип контура	Номера характерных точек контура	Метод определения координат	Координаты, м		R, м	Формулы, примененные для расчета средней квадратической погрешности определения координат характерных точек контура (M _t), м	Средняя квадратическая погрешность определения координат характерных точек контура (M _t), м	Глубина, высота расположения точки, м	
				X	Y				H ₁	H ₂
1	2	3	4	5	6	7	8	9	10	11
(39)	Надземный	1547	Метод спутниковых геодезических измерений (определений)	463695.79	2170473.52	-	0.10	0.10	-	-
(39)	Надземный	1548	Метод спутниковых геодезических измерений (определений)	463696.05	2170473.21	-	0.10	0.10	-	-
(39)	Надземный	1549	Метод спутниковых геодезических измерений (определений)	463696.47	2170473.18	-	0.10	0.10	-	-
(39)	Надземный	1542	Метод спутниковых геодезических измерений (определений)	463696.78	2170473.43	-	0.10	0.10	-	-

Описание местоположения объекта недвижимости

1. Описание местоположения здания, сооружения, объекта незавершенного строительства в границах земельного участка

1.1. Сведения о характерных точках контура объекта недвижимости

Система координат: МСК-50, зона 2

Зона № 2

Номер контура	Тип контура	Номера характерных точек контура	Метод определения координат	Координаты, м		R, м	Формулы, примененные для расчета средней квадратической погрешности определения координат характерных точек контура (Mt), м	Средняя квадратическая погрешность определения координат характерных точек контура (Mt), м	Глубина, высота расположения точки, м	
				X	Y				H 1	H 2
1	2	3	4	5	6	7	8	9	10	11
	(40)									
(40)	Надземный	1550	Метод спутниковых геодезических измерений (определений)	463697.80	2170470.86	-	0.10	0.10	-	-
(40)	Надземный	1551	Метод спутниковых геодезических измерений (определений)	463697.85	2170471.27	-	0.10	0.10	-	-
(40)	Надземный	1552	Метод спутниковых геодезических измерений (определений)	463697.59	2170471.58	-	0.10	0.10	-	-
(40)	Надземный	1553	Метод спутниковых геодезических измерений (определений)	463697.17	2170471.62	-	0.10	0.10	-	-
(40)	Надземный	1554	Метод спутниковых геодезических измерений (определений)	463696.86	2170471.36	-	0.10	0.10	-	-

Описание местоположения объекта недвижимости

1. Описание местоположения здания, сооружения, объекта незавершенного строительства в границах земельного участка

1.1. Сведения о характерных точках контура объекта недвижимости

Система координат: МСК-50, зона 2

Зона № 2

Номер контура	Тип контура	Номера характерных точек контура	Метод определения координат	Координаты, м		R, м	Формулы, примененные для расчета средней квадратической погрешности определения координат характерных точек контура (M _t), м	Средняя квадратическая погрешность определения координат характерных точек контура (M _t), м	Глубина, высота расположения точки, м	
				X	Y				H ₁	H ₂
1	2	3	4	5	6	7	8	9	10	11
(40)	Надземный	1555	Метод спутниковых геодезических измерений (определений)	463696.82	2170470.95	-	0.10	0.10	-	-
(40)	Надземный	1556	Метод спутниковых геодезических измерений (определений)	463697.08	2170470.64	-	0.10	0.10	-	-
(40)	Надземный	1557	Метод спутниковых геодезических измерений (определений)	463697.50	2170470.60	-	0.10	0.10	-	-
(40)	Надземный	1550	Метод спутниковых геодезических измерений (определений)	463697.80	2170470.86	-	0.10	0.10	-	-

Описание местоположения объекта недвижимости

1. Описание местоположения здания, сооружения, объекта незавершенного строительства в границах земельного участка

1.1. Сведения о характерных точках контура объекта недвижимости

Система координат: МСК-50, зона 2

Зона № 2

Номер контура	Тип контура	Номера характерных точек контура	Метод определения координат	Координаты, м		R, м	Формулы, примененные для расчета средней квадратической погрешности определения координат характерных точек контура (M _t), м	Средняя квадратическая погрешность определения координат характерных точек контура (M _t), м	Глубина, высота расположения точки, м	
				X	Y				H ₁	H ₂
1	2	3	4	5	6	7	8	9	10	11
	(41)									
(41)	Надземный	1558	Метод спутниковых геодезических измерений (определений)	463698.63	2170468.81	-	0.10	0.10	-	-
(41)	Надземный	1559	Метод спутниковых геодезических измерений (определений)	463698.67	2170469.21	-	0.10	0.10	-	-
(41)	Надземный	1560	Метод спутниковых геодезических измерений (определений)	463698.41	2170469.53	-	0.10	0.10	-	-
(41)	Надземный	1561	Метод спутниковых геодезических измерений (определений)	463697.99	2170469.57	-	0.10	0.10	-	-
(41)	Надземный	1562	Метод спутниковых геодезических измерений (определений)	463697.68	2170469.30	-	0.10	0.10	-	-

Описание местоположения объекта недвижимости

1. Описание местоположения здания, сооружения, объекта незавершенного строительства в границах земельного участка

1.1. Сведения о характерных точках контура объекта недвижимости

Система координат: МСК-50, зона 2

Зона № 2

Номер контура	Тип контура	Номера характерных точек контура	Метод определения координат	Координаты, м		R, м	Формулы, примененные для расчета средней квадратической погрешности определения координат характерных точек контура (M _t), м	Средняя квадратическая погрешность определения координат характерных точек контура (M _t), м	Глубина, высота расположения точки, м	
				X	Y				H ₁	H ₂
1	2	3	4	5	6	7	8	9	10	11
(41)	Надземный	1563	Метод спутниковых геодезических измерений (определений)	463697.64	2170468.90	-	0.10	0.10	-	-
(41)	Надземный	1564	Метод спутниковых геодезических измерений (определений)	463697.90	2170468.59	-	0.10	0.10	-	-
(41)	Надземный	1565	Метод спутниковых геодезических измерений (определений)	463698.32	2170468.55	-	0.10	0.10	-	-
(41)	Надземный	1558	Метод спутниковых геодезических измерений (определений)	463698.63	2170468.81	-	0.10	0.10	-	-

Описание местоположения объекта недвижимости

1. Описание местоположения здания, сооружения, объекта незавершенного строительства в границах земельного участка

1.1. Сведения о характерных точках контура объекта недвижимости

Система координат: МСК-50, зона 2

Зона № 2

Номер контура	Тип контура	Номера характерных точек контура	Метод определения координат	Координаты, м		R, м	Формулы, примененные для расчета средней квадратической погрешности определения координат характерных точек контура (M _t), м	Средняя квадратическая погрешность определения координат характерных точек контура (M _t), м	Глубина, высота расположения точки, м	
				X	Y				H ₁	H ₂
1	2	3	4	5	6	7	8	9	10	11
	(42)									
(42)	Надземный	1566	Метод спутниковых геодезических измерений (определений)	463702.65	2170458.20	-	0.10	0.10	-	-
(42)	Надземный	1567	Метод спутниковых геодезических измерений (определений)	463702.69	2170458.60	-	0.10	0.10	-	-
(42)	Надземный	1568	Метод спутниковых геодезических измерений (определений)	463702.43	2170458.92	-	0.10	0.10	-	-
(42)	Надземный	1569	Метод спутниковых геодезических измерений (определений)	463702.02	2170458.96	-	0.10	0.10	-	-
(42)	Надземный	1570	Метод спутниковых геодезических измерений (определений)	463701.70	2170458.69	-	0.10	0.10	-	-

Описание местоположения объекта недвижимости

1. Описание местоположения здания, сооружения, объекта незавершенного строительства в границах земельного участка

1.1. Сведения о характерных точках контура объекта недвижимости

Система координат: МСК-50, зона 2

Зона № 2

Номер контура	Тип контура	Номера характерных точек контура	Метод определения координат	Координаты, м		R, м	Формулы, примененные для расчета средней квадратической погрешности определения координат характерных точек контура (M _t), м	Средняя квадратическая погрешность определения координат характерных точек контура (M _t), м	Глубина, высота расположения точки, м	
				X	Y				H ₁	H ₂
1	2	3	4	5	6	7	8	9	10	11
(42)	Надземный	1571	Метод спутниковых геодезических измерений (определений)	463701.67	2170458.29	-	0.10	0.10	-	-
(42)	Надземный	1572	Метод спутниковых геодезических измерений (определений)	463701.93	2170457.98	-	0.10	0.10	-	-
(42)	Надземный	1573	Метод спутниковых геодезических измерений (определений)	463702.35	2170457.94	-	0.10	0.10	-	-
(42)	Надземный	1566	Метод спутниковых геодезических измерений (определений)	463702.65	2170458.20	-	0.10	0.10	-	-

Описание местоположения объекта недвижимости

1. Описание местоположения здания, сооружения, объекта незавершенного строительства в границах земельного участка

1.1. Сведения о характерных точках контура объекта недвижимости

Система координат: МСК-50, зона 2

Зона № 2

Номер контура	Тип контура	Номера характерных точек контура	Метод определения координат	Координаты, м		R, м	Формулы, примененные для расчета средней квадратической погрешности определения координат характерных точек контура (M _t), м	Средняя квадратическая погрешность определения координат характерных точек контура (M _t), м	Глубина, высота расположения точки, м	
				X	Y				H ₁	H ₂
1	2	3	4	5	6	7	8	9	10	11
	(43)									
(43)	Надземный	1574	Метод спутниковых геодезических измерений (определений)	463704.12	2170456.55	-	0.10	0.10	-	-
(43)	Надземный	1575	Метод спутниковых геодезических измерений (определений)	463704.16	2170456.96	-	0.10	0.10	-	-
(43)	Надземный	1576	Метод спутниковых геодезических измерений (определений)	463703.90	2170457.27	-	0.10	0.10	-	-
(43)	Надземный	1577	Метод спутниковых геодезических измерений (определений)	463703.49	2170457.31	-	0.10	0.10	-	-
(43)	Надземный	1578	Метод спутниковых геодезических измерений (определений)	463703.17	2170457.05	-	0.10	0.10	-	-

Описание местоположения объекта недвижимости

1. Описание местоположения здания, сооружения, объекта незавершенного строительства в границах земельного участка

1.1. Сведения о характерных точках контура объекта недвижимости

Система координат: МСК-50, зона 2

Зона № 2

Номер контура	Тип контура	Номера характерных точек контура	Метод определения координат	Координаты, м		R, м	Формулы, примененные для расчета средней квадратической погрешности определения координат характерных точек контура (M _t), м	Средняя квадратическая погрешность определения координат характерных точек контура (M _t), м	Глубина, высота расположения точки, м	
				X	Y				H ₁	H ₂
1	2	3	4	5	6	7	8	9	10	11
(43)	Надземный	1579	Метод спутниковых геодезических измерений (определений)	463703.14	2170456.64	-	0.10	0.10	-	-
(43)	Надземный	1580	Метод спутниковых геодезических измерений (определений)	463703.40	2170456.33	-	0.10	0.10	-	-
(43)	Надземный	1581	Метод спутниковых геодезических измерений (определений)	463703.82	2170456.29	-	0.10	0.10	-	-
(43)	Надземный	1574	Метод спутниковых геодезических измерений (определений)	463704.12	2170456.55	-	0.10	0.10	-	-

Описание местоположения объекта недвижимости

1. Описание местоположения здания, сооружения, объекта незавершенного строительства в границах земельного участка

1.1. Сведения о характерных точках контура объекта недвижимости

Система координат: МСК-50, зона 2

Зона № 2

Номер контура	Тип контура	Номера характерных точек контура	Метод определения координат	Координаты, м		R, м	Формулы, примененные для расчета средней квадратической погрешности определения координат характерных точек контура (M _t), м	Средняя квадратическая погрешность определения координат характерных точек контура (M _t), м	Глубина, высота расположения точки, м	
				X	Y				H ₁	H ₂
1	2	3	4	5	6	7	8	9	10	11
	(44)									
(44)	Надземный	1582	Метод спутниковых геодезических измерений (определений)	463705.97	2170454.49	-	0.10	0.10	-	-
(44)	Надземный	1583	Метод спутниковых геодезических измерений (определений)	463706.01	2170454.89	-	0.10	0.10	-	-
(44)	Надземный	1584	Метод спутниковых геодезических измерений (определений)	463705.75	2170455.21	-	0.10	0.10	-	-
(44)	Надземный	1585	Метод спутниковых геодезических измерений (определений)	463705.34	2170455.25	-	0.10	0.10	-	-
(44)	Надземный	1586	Метод спутниковых геодезических измерений (определений)	463705.02	2170454.98	-	0.10	0.10	-	-

Описание местоположения объекта недвижимости

1. Описание местоположения здания, сооружения, объекта незавершенного строительства в границах земельного участка

1.1. Сведения о характерных точках контура объекта недвижимости

Система координат: МСК-50, зона 2

Зона № 2

Номер контура	Тип контура	Номера характерных точек контура	Метод определения координат	Координаты, м		R, м	Формулы, примененные для расчета средней квадратической погрешности определения координат характерных точек контура (M _t), м	Средняя квадратическая погрешность определения координат характерных точек контура (M _t), м	Глубина, высота расположения точки, м	
				X	Y				H ₁	H ₂
1	2	3	4	5	6	7	8	9	10	11
(44)	Надземный	1587	Метод спутниковых геодезических измерений (определений)	463704.99	2170454.58	-	0.10	0.10	-	-
(44)	Надземный	1588	Метод спутниковых геодезических измерений (определений)	463705.25	2170454.27	-	0.10	0.10	-	-
(44)	Надземный	1589	Метод спутниковых геодезических измерений (определений)	463705.67	2170454.23	-	0.10	0.10	-	-
(44)	Надземный	1582	Метод спутниковых геодезических измерений (определений)	463705.97	2170454.49	-	0.10	0.10	-	-

Описание местоположения объекта недвижимости

1. Описание местоположения здания, сооружения, объекта незавершенного строительства в границах земельного участка

1.1. Сведения о характерных точках контура объекта недвижимости

Система координат: МСК-50, зона 2

Зона № 2

Номер контура	Тип контура	Номера характерных точек контура	Метод определения координат	Координаты, м		R, м	Формулы, примененные для расчета средней квадратической погрешности определения координат характерных точек контура (M _t), м	Средняя квадратическая погрешность определения координат характерных точек контура (M _t), м	Глубина, высота расположения точки, м	
				X	Y				H ₁	H ₂
1	2	3	4	5	6	7	8	9	10	11
	(45)									
(45)	Надземный	1590	Метод спутниковых геодезических измерений (определений)	463707.44	2170452.85	-	0.10	0.10	-	-
(45)	Надземный	1591	Метод спутниковых геодезических измерений (определений)	463707.48	2170453.25	-	0.10	0.10	-	-
(45)	Надземный	1592	Метод спутниковых геодезических измерений (определений)	463707.22	2170453.57	-	0.10	0.10	-	-
(45)	Надземный	1593	Метод спутниковых геодезических измерений (определений)	463706.80	2170453.61	-	0.10	0.10	-	-
(45)	Надземный	1594	Метод спутниковых геодезических измерений (определений)	463706.49	2170453.34	-	0.10	0.10	-	-

Описание местоположения объекта недвижимости

1. Описание местоположения здания, сооружения, объекта незавершенного строительства в границах земельного участка

1.1. Сведения о характерных точках контура объекта недвижимости

Система координат: МСК-50, зона 2

Зона № 2

Номер контура	Тип контура	Номера характерных точек контура	Метод определения координат	Координаты, м		R, м	Формулы, примененные для расчета средней квадратической погрешности определения координат характерных точек контура (M _t), м	Средняя квадратическая погрешность определения координат характерных точек контура (M _t), м	Глубина, высота расположения точки, м	
				X	Y				H ₁	H ₂
1	2	3	4	5	6	7	8	9	10	11
(45)	Надземный	1595	Метод спутниковых геодезических измерений (определений)	463706.45	2170452.94	-	0.10	0.10	-	-
(45)	Надземный	1596	Метод спутниковых геодезических измерений (определений)	463706.71	2170452.63	-	0.10	0.10	-	-
(45)	Надземный	1597	Метод спутниковых геодезических измерений (определений)	463707.13	2170452.59	-	0.10	0.10	-	-
(45)	Надземный	1590	Метод спутниковых геодезических измерений (определений)	463707.44	2170452.85	-	0.10	0.10	-	-

Описание местоположения объекта недвижимости

1. Описание местоположения здания, сооружения, объекта незавершенного строительства в границах земельного участка

1.1. Сведения о характерных точках контура объекта недвижимости

Система координат: МСК-50, зона 2

Зона № 2

Номер контура	Тип контура	Номера характерных точек контура	Метод определения координат	Координаты, м		R, м	Формулы, примененные для расчета средней квадратической погрешности определения координат характерных точек контура (M _t), м	Средняя квадратическая погрешность определения координат характерных точек контура (M _t), м	Глубина, высота расположения точки, м	
				X	Y				H ₁	H ₂
1	2	3	4	5	6	7	8	9	10	11
	(46)									
(46)	Надземный	916	Метод спутниковых геодезических измерений (определений)	463704.33	2170445.34	-	0.10	0.10	-	-
(46)	Надземный	917	Метод спутниковых геодезических измерений (определений)	463704.16	2170445.53	-	0.10	0.10	-	-
(46)	Надземный	920	Метод спутниковых геодезических измерений (определений)	463704.41	2170445.75	-	0.10	0.10	-	-
(46)	Надземный	1598	Метод спутниковых геодезических измерений (определений)	463705.08	2170446.36	-	0.10	0.10	-	-
(46)	Надземный	1599	Метод спутниковых геодезических измерений (определений)	463705.42	2170446.66	-	0.10	0.10	-	-

Описание местоположения объекта недвижимости

1. Описание местоположения здания, сооружения, объекта незавершенного строительства в границах земельного участка

1.1. Сведения о характерных точках контура объекта недвижимости

Система координат: МСК-50, зона 2

Зона № 2

Номер контура	Тип контура	Номера характерных точек контура	Метод определения координат	Координаты, м		R, м	Формулы, примененные для расчета средней квадратической погрешности определения координат характерных точек контура (M _t), м	Средняя квадратическая погрешность определения координат характерных точек контура (M _t), м	Глубина, высота расположения точки, м	
				X	Y				H ₁	H ₂
1	2	3	4	5	6	7	8	9	10	11
(46)	Надземный	1600	Метод спутниковых геодезических измерений (определений)	463703.69	2170448.59	-	0.10	0.10	-	-
(46)	Надземный	926	Метод спутниковых геодезических измерений (определений)	463704.23	2170449.07	-	0.10	0.10	-	-
(46)	Надземный	1201	Метод спутниковых геодезических измерений (определений)	463705.41	2170450.13	-	0.10	0.10	-	-
(46)	Надземный	1198	Метод спутниковых геодезических измерений (определений)	463705.97	2170450.63	-	0.10	0.10	-	-
(46)	Надземный	1601	Метод спутниковых геодезических измерений (определений)	463708.50	2170452.89	-	0.10	0.10	-	-
(46)	Надземный	1602	Метод спутниковых геодезических измерений (определений)	463702.14	2170459.99	-	0.10	0.10	-	-

Описание местоположения объекта недвижимости

1. Описание местоположения здания, сооружения, объекта незавершенного строительства в границах земельного участка

1.1. Сведения о характерных точках контура объекта недвижимости

Система координат: МСК-50, зона 2

Зона № 2

Номер контура	Тип контура	Номера характерных точек контура	Метод определения координат	Координаты, м		R, м	Формулы, примененные для расчета средней квадратической погрешности определения координат характерных точек контура (M _t), м	Средняя квадратическая погрешность определения координат характерных точек контура (M _t), м	Глубина, высота расположения точки, м	
				X	Y				H 1	H 2
1	2	3	4	5	6	7	8	9	10	11
(46)	Надземный	944	Метод спутниковых геодезических измерений (определений)	463699.62	2170457.73	-	0.10	0.10	-	-
(46)	Надземный	945	Метод спутниковых геодезических измерений (определений)	463698.37	2170456.61	-	0.10	0.10	-	-
(46)	Надземный	1603	Метод спутниковых геодезических измерений (определений)	463696.70	2170458.46	-	0.10	0.10	-	-
(46)	Надземный	1604	Метод спутниковых геодезических измерений (определений)	463695.98	2170457.81	-	0.10	0.10	-	-
(46)	Надземный	1605	Метод спутниковых геодезических измерений (определений)	463695.79	2170457.64	-	0.10	0.10	-	-
(46)	Надземный	950	Метод спутниковых геодезических измерений (определений)	463695.50	2170457.38	-	0.10	0.10	-	-

Описание местоположения объекта недвижимости

1. Описание местоположения здания, сооружения, объекта незавершенного строительства в границах земельного участка

1.1. Сведения о характерных точках контура объекта недвижимости

Система координат: МСК-50, зона 2

Зона № 2

Номер контура	Тип контура	Номера характерных точек контура	Метод определения координат	Координаты, м		R, м	Формулы, примененные для расчета средней квадратической погрешности определения координат характерных точек контура (M _t), м	Средняя квадратическая погрешность определения координат характерных точек контура (M _t), м	Глубина, высота расположения точки, м	
				X	Y				H ₁	H ₂
1	2	3	4	5	6	7	8	9	10	11
(46)	Надземный	951	Метод спутниковых геодезических измерений (определений)	463695.43	2170457.49	-	0.10	0.10	-	-
(46)	Надземный	952	Метод спутниковых геодезических измерений (определений)	463694.52	2170458.95	-	0.10	0.10	-	-
(46)	Надземный	953	Метод спутниковых геодезических измерений (определений)	463694.50	2170459.00	-	0.10	0.10	-	-
(46)	Надземный	954	Метод спутниковых геодезических измерений (определений)	463693.93	2170459.92	-	0.10	0.10	-	-
(46)	Надземный	955	Метод спутниковых геодезических измерений (определений)	463693.90	2170459.96	-	0.10	0.10	-	-
(46)	Надземный	956	Метод спутниковых геодезических измерений (определений)	463692.95	2170461.49	-	0.10	0.10	-	-

Описание местоположения объекта недвижимости

1. Описание местоположения здания, сооружения, объекта незавершенного строительства в границах земельного участка

1.1. Сведения о характерных точках контура объекта недвижимости

Система координат: МСК-50, зона 2

Зона № 2

Номер контура	Тип контура	Номера характерных точек контура	Метод определения координат	Координаты, м		R, м	Формулы, примененные для расчета средней квадратической погрешности определения координат характерных точек контура (M _t), м	Средняя квадратическая погрешность определения координат характерных точек контура (M _t), м	Глубина, высота расположения точки, м	
				X	Y				H 1	H 2
1	2	3	4	5	6	7	8	9	10	11
(46)	Надземный	957	Метод спутниковых геодезических измерений (определений)	463692.92	2170461.53	-	0.10	0.10	-	-
(46)	Надземный	958	Метод спутниковых геодезических измерений (определений)	463692.69	2170461.90	-	0.10	0.10	-	-
(46)	Надземный	1606	Метод спутниковых геодезических измерений (определений)	463692.56	2170462.12	-	0.10	0.10	-	-
(46)	Надземный	960	Метод спутниковых геодезических измерений (определений)	463692.78	2170462.21	-	0.10	0.10	-	-
(46)	Надземный	1607	Метод спутниковых геодезических измерений (определений)	463694.12	2170462.74	-	0.10	0.10	-	-
(46)	Надземный	1608	Метод спутниковых геодезических измерений (определений)	463692.92	2170465.73	-	0.10	0.10	-	-

Описание местоположения объекта недвижимости

1. Описание местоположения здания, сооружения, объекта незавершенного строительства в границах земельного участка

1.1. Сведения о характерных точках контура объекта недвижимости

Система координат: МСК-50, зона 2

Зона № 2

Номер контура	Тип контура	Номера характерных точек контура	Метод определения координат	Координаты, м		R, м	Формулы, примененные для расчета средней квадратической погрешности определения координат характерных точек контура (M _t), м	Средняя квадратическая погрешность определения координат характерных точек контура (M _t), м	Глубина, высота расположения точки, м	
				X	Y				H ₁	H ₂
1	2	3	4	5	6	7	8	9	10	11
(46)	Надземный	973	Метод спутниковых геодезических измерений (определений)	463693.53	2170465.97	-	0.10	0.10	-	-
(46)	Надземный	974	Метод спутниковых геодезических измерений (определений)	463694.19	2170466.24	-	0.10	0.10	-	-
(46)	Надземный	977	Метод спутниковых геодезических измерений (определений)	463695.71	2170466.85	-	0.10	0.10	-	-
(46)	Надземный	978	Метод спутниковых геодезических измерений (определений)	463696.40	2170467.13	-	0.10	0.10	-	-
(46)	Надземный	1609	Метод спутниковых геодезических измерений (определений)	463699.52	2170468.38	-	0.10	0.10	-	-
(46)	Надземный	1610	Метод спутниковых геодезических измерений (определений)	463695.98	2170477.23	-	0.10	0.10	-	-

Описание местоположения объекта недвижимости

1. Описание местоположения здания, сооружения, объекта незавершенного строительства в границах земельного участка

1.1. Сведения о характерных точках контура объекта недвижимости

Система координат: МСК-50, зона 2

Зона № 2

Номер контура	Тип контура	Номера характерных точек контура	Метод определения координат	Координаты, м		R, м	Формулы, примененные для расчета средней квадратической погрешности определения координат характерных точек контура (M _t), м	Средняя квадратическая погрешность определения координат характерных точек контура (M _t), м	Глубина, высота расположения точки, м	
				X	Y				H ₁	H ₂
1	2	3	4	5	6	7	8	9	10	11
(46)	Надземный	1187	Метод спутниковых геодезических измерений (определений)	463692.86	2170475.98	-	0.10	0.10	-	-
(46)	Надземный	1188	Метод спутниковых геодезических измерений (определений)	463692.16	2170475.70	-	0.10	0.10	-	-
(46)	Надземный	1183	Метод спутниковых геодезических измерений (определений)	463690.25	2170474.93	-	0.10	0.10	-	-
(46)	Надземный	1184	Метод спутниковых геодезических измерений (определений)	463689.55	2170474.65	-	0.10	0.10	-	-
(46)	Надземный	499	Метод спутниковых геодезических измерений (определений)	463689.47	2170474.62	-	0.10	0.10	-	-
(46)	Надземный	500	Метод спутниковых геодезических измерений (определений)	463688.29	2170477.56	-	0.10	0.10	-	-

Описание местоположения объекта недвижимости

1. Описание местоположения здания, сооружения, объекта незавершенного строительства в границах земельного участка

1.1. Сведения о характерных точках контура объекта недвижимости

Система координат: МСК-50, зона 2

Зона № 2

Номер контура	Тип контура	Номера характерных точек контура	Метод определения координат	Координаты, м		R, м	Формулы, примененные для расчета средней квадратической погрешности определения координат характерных точек контура (M _t), м	Средняя квадратическая погрешность определения координат характерных точек контура (M _t), м	Глубина, высота расположения точки, м	
				X	Y				H ₁	H ₂
1	2	3	4	5	6	7	8	9	10	11
(46)	Надземный	501	Метод спутниковых геодезических измерений (определений)	463686.64	2170476.90	-	0.10	0.10	-	-
(46)	Надземный	502	Метод спутниковых геодезических измерений (определений)	463686.44	2170477.84	-	0.10	0.10	-	-
(46)	Надземный	503	Метод спутниковых геодезических измерений (определений)	463686.43	2170477.89	-	0.10	0.10	-	-
(46)	Надземный	405	Метод спутниковых геодезических измерений (определений)	463686.42	2170477.95	-	0.10	0.10	-	-
(46)	Надземный	416	Метод спутниковых геодезических измерений (определений)	463686.07	2170479.62	-	0.10	0.10	-	-
(46)	Надземный	504	Метод спутниковых геодезических измерений (определений)	463686.06	2170479.68	-	0.10	0.10	-	-

Описание местоположения объекта недвижимости

1. Описание местоположения здания, сооружения, объекта незавершенного строительства в границах земельного участка

1.1. Сведения о характерных точках контура объекта недвижимости

Система координат: МСК-50, зона 2

Зона № 2

Номер контура	Тип контура	Номера характерных точек контура	Метод определения координат	Координаты, м		R, м	Формулы, примененные для расчета средней квадратической погрешности определения координат характерных точек контура (M _t), м	Средняя квадратическая погрешность определения координат характерных точек контура (M _t), м	Глубина, высота расположения точки, м	
				X	Y				H ₁	H ₂
1	2	3	4	5	6	7	8	9	10	11
(46)	Надземный	505	Метод спутниковых геодезических измерений (определений)	463686.05	2170479.72	-	0.10	0.10	-	-
(46)	Надземный	506	Метод спутниковых геодезических измерений (определений)	463685.75	2170481.16	-	0.10	0.10	-	-
(46)	Надземный	507	Метод спутниковых геодезических измерений (определений)	463685.74	2170481.21	-	0.10	0.10	-	-
(46)	Надземный	421	Метод спутниковых геодезических измерений (определений)	463685.73	2170481.27	-	0.10	0.10	-	-
(46)	Надземный	432	Метод спутниковых геодезических измерений (определений)	463685.38	2170482.94	-	0.10	0.10	-	-
(46)	Надземный	508	Метод спутниковых геодезических измерений (определений)	463685.37	2170482.99	-	0.10	0.10	-	-

Описание местоположения объекта недвижимости

1. Описание местоположения здания, сооружения, объекта незавершенного строительства в границах земельного участка

1.1. Сведения о характерных точках контура объекта недвижимости

Система координат: МСК-50, зона 2

Зона № 2

Номер контура	Тип контура	Номера характерных точек контура	Метод определения координат	Координаты, м		R, м	Формулы, примененные для расчета средней квадратической погрешности определения координат характерных точек контура (M _t), м	Средняя квадратическая погрешность определения координат характерных точек контура (M _t), м	Глубина, высота расположения точки, м	
				X	Y				H ₁	H ₂
1	2	3	4	5	6	7	8	9	10	11
(46)	Надземный	509	Метод спутниковых геодезических измерений (определений)	463685.36	2170483.01	-	0.10	0.10	-	-
(46)	Надземный	510	Метод спутниковых геодезических измерений (определений)	463685.16	2170483.99	-	0.10	0.10	-	-
(46)	Надземный	511	Метод спутниковых геодезических измерений (определений)	463686.84	2170484.04	-	0.10	0.10	-	-
(46)	Надземный	512	Метод спутниковых геодезических измерений (определений)	463686.74	2170487.24	-	0.10	0.10	-	-
(46)	Надземный	1181	Метод спутниковых геодезических измерений (определений)	463686.93	2170487.25	-	0.10	0.10	-	-
(46)	Надземный	1178	Метод спутниковых геодезических измерений (определений)	463687.68	2170487.27	-	0.10	0.10	-	-

Описание местоположения объекта недвижимости

1. Описание местоположения здания, сооружения, объекта незавершенного строительства в границах земельного участка

1.1. Сведения о характерных точках контура объекта недвижимости

Система координат: МСК-50, зона 2

Зона № 2

Номер контура	Тип контура	Номера характерных точек контура	Метод определения координат	Координаты, м		R, м	Формулы, примененные для расчета средней квадратической погрешности определения координат характерных точек контура (M _t), м	Средняя квадратическая погрешность определения координат характерных точек контура (M _t), м	Глубина, высота расположения точки, м	
				X	Y				H ₁	H ₂
1	2	3	4	5	6	7	8	9	10	11
(46)	Надземный	522	Метод спутниковых геодезических измерений (определений)	463689.70	2170487.34	-	0.10	0.10	-	-
(46)	Надземный	523	Метод спутниковых геодезических измерений (определений)	463690.46	2170487.36	-	0.10	0.10	-	-
(46)	Надземный	1611	Метод спутниковых геодезических измерений (определений)	463693.85	2170487.47	-	0.10	0.10	-	-
(46)	Надземный	1612	Метод спутниковых геодезических измерений (определений)	463693.55	2170496.97	-	0.10	0.10	-	-
(46)	Надземный	533	Метод спутниковых геодезических измерений (определений)	463690.16	2170496.86	-	0.10	0.10	-	-
(46)	Надземный	534	Метод спутниковых геодезических измерений (определений)	463689.45	2170496.84	-	0.10	0.10	-	-

Описание местоположения объекта недвижимости

1. Описание местоположения здания, сооружения, объекта незавершенного строительства в границах земельного участка

1.1. Сведения о характерных точках контура объекта недвижимости

Система координат: МСК-50, зона 2

Зона № 2

Номер контура	Тип контура	Номера характерных точек контура	Метод определения координат	Координаты, м		R, м	Формулы, примененные для расчета средней квадратической погрешности определения координат характерных точек контура (M _t), м	Средняя квадратическая погрешность определения координат характерных точек контура (M _t), м	Глубина, высота расположения точки, м	
				X	Y				H ₁	H ₂
1	2	3	4	5	6	7	8	9	10	11
(46)	Надземный	537	Метод спутниковых геодезических измерений (определений)	463687.81	2170496.79	-	0.10	0.10	-	-
(46)	Надземный	538	Метод спутниковых геодезических измерений (определений)	463687.10	2170496.77	-	0.10	0.10	-	-
(46)	Надземный	544	Метод спутниковых геодезических измерений (определений)	463686.54	2170496.75	-	0.10	0.10	-	-
(46)	Надземный	545	Метод спутниковых геодезических измерений (определений)	463686.44	2170499.94	-	0.10	0.10	-	-
(46)	Надземный	547	Метод спутниковых геодезических измерений (определений)	463684.91	2170499.89	-	0.10	0.10	-	-
(46)	Надземный	1613	Метод спутниковых геодезических измерений (определений)	463684.65	2170499.89	-	0.10	0.10	-	-

Описание местоположения объекта недвижимости

1. Описание местоположения здания, сооружения, объекта незавершенного строительства в границах земельного участка

1.1. Сведения о характерных точках контура объекта недвижимости

Система координат: МСК-50, зона 2

Зона № 2

Номер контура	Тип контура	Номера характерных точек контура	Метод определения координат	Координаты, м		R, м	Формулы, примененные для расчета средней квадратической погрешности определения координат характерных точек контура (M _t), м	Средняя квадратическая погрешность определения координат характерных точек контура (M _t), м	Глубина, высота расположения точки, м	
				X	Y				H ₁	H ₂
1	2	3	4	5	6	7	8	9	10	11
(46)	Надземный	1204	Метод спутниковых геодезических измерений (определений)	463684.67	2170500.01	-	0.10	0.10	-	-
(46)	Надземный	550	Метод спутниковых геодезических измерений (определений)	463684.75	2170500.57	-	0.10	0.10	-	-
(46)	Надземный	551	Метод спутниковых геодезических измерений (определений)	463684.79	2170500.84	-	0.10	0.10	-	-
(46)	Надземный	552	Метод спутниковых геодезических измерений (определений)	463684.80	2170500.89	-	0.10	0.10	-	-
(46)	Надземный	553	Метод спутниковых геодезических измерений (определений)	463685.06	2170502.68	-	0.10	0.10	-	-
(46)	Надземный	554	Метод спутниковых геодезических измерений (определений)	463685.06	2170502.72	-	0.10	0.10	-	-

Описание местоположения объекта недвижимости

1. Описание местоположения здания, сооружения, объекта незавершенного строительства в границах земельного участка

1.1. Сведения о характерных точках контура объекта недвижимости

Система координат: МСК-50, зона 2

Зона № 2

Номер контура	Тип контура	Номера характерных точек контура	Метод определения координат	Координаты, м		R, м	Формулы, примененные для расчета средней квадратической погрешности определения координат характерных точек контура (M _t), м	Средняя квадратическая погрешность определения координат характерных точек контура (M _t), м	Глубина, высота расположения точки, м	
				X	Y				H ₁	H ₂
1	2	3	4	5	6	7	8	9	10	11
(46)	Надземный	555	Метод спутниковых геодезических измерений (определений)	463685.09	2170502.88	-	0.10	0.10	-	-
(46)	Надземный	558	Метод спутниковых геодезических измерений (определений)	463685.19	2170503.62	-	0.10	0.10	-	-
(46)	Надземный	559	Метод спутниковых геодезических измерений (определений)	463685.22	2170503.80	-	0.10	0.10	-	-
(46)	Надземный	560	Метод спутниковых геодезических измерений (определений)	463685.23	2170503.85	-	0.10	0.10	-	-
(46)	Надземный	561	Метод спутниковых геодезических измерений (определений)	463685.48	2170505.63	-	0.10	0.10	-	-
(46)	Надземный	562	Метод спутниковых геодезических измерений (определений)	463685.49	2170505.68	-	0.10	0.10	-	-

Описание местоположения объекта недвижимости

1. Описание местоположения здания, сооружения, объекта незавершенного строительства в границах земельного участка

1.1. Сведения о характерных точках контура объекта недвижимости

Система координат: МСК-50, зона 2

Зона № 2

Номер контура	Тип контура	Номера характерных точек контура	Метод определения координат	Координаты, м		R, м	Формулы, примененные для расчета средней квадратической погрешности определения координат характерных точек контура (M _t), м	Средняя квадратическая погрешность определения координат характерных точек контура (M _t), м	Глубина, высота расположения точки, м	
				X	Y				H ₁	H ₂
1	2	3	4	5	6	7	8	9	10	11
(46)	Надземный	563	Метод спутниковых геодезических измерений (определений)	463685.59	2170506.36	-	0.10	0.10	-	-
(46)	Надземный	564	Метод спутниковых геодезических измерений (определений)	463685.83	2170506.32	-	0.10	0.10	-	-
(46)	Надземный	1205	Метод спутниковых геодезических измерений (определений)	463687.25	2170506.12	-	0.10	0.10	-	-
(46)	Надземный	1614	Метод спутниковых геодезических измерений (определений)	463687.29	2170506.36	-	0.10	0.10	-	-
(46)	Надземный	575	Метод спутниковых геодезических измерений (определений)	463687.59	2170508.44	-	0.10	0.10	-	-
(46)	Надземный	1615	Метод спутниковых геодезических измерений (определений)	463687.73	2170509.39	-	0.10	0.10	-	-

Описание местоположения объекта недвижимости

1. Описание местоположения здания, сооружения, объекта незавершенного строительства в границах земельного участка

1.1. Сведения о характерных точках контура объекта недвижимости

Система координат: МСК-50, зона 2

Зона № 2

Номер контура	Тип контура	Номера характерных точек контура	Метод определения координат	Координаты, м		R, м	Формулы, примененные для расчета средней квадратической погрешности определения координат характерных точек контура (M _t), м	Средняя квадратическая погрешность определения координат характерных точек контура (M _t), м	Глубина, высота расположения точки, м	
				X	Y				H ₁	H ₂
1	2	3	4	5	6	7	8	9	10	11
(46)	Надземный	577	Метод спутниковых геодезических измерений (определений)	463688.57	2170509.27	-	0.10	0.10	-	-
(46)	Надземный	578	Метод спутниковых геодезических измерений (определений)	463689.31	2170509.16	-	0.10	0.10	-	-
(46)	Надземный	1616	Метод спутниковых геодезических измерений (определений)	463692.04	2170508.77	-	0.10	0.10	-	-
(46)	Надземный	1617	Метод спутниковых геодезических измерений (определений)	463693.41	2170518.30	-	0.10	0.10	-	-
(46)	Надземный	1618	Метод спутниковых геодезических измерений (определений)	463690.37	2170518.74	-	0.10	0.10	-	-
(46)	Надземный	588	Метод спутниковых геодезических измерений (определений)	463689.74	2170518.82	-	0.10	0.10	-	-

Описание местоположения объекта недвижимости

1. Описание местоположения здания, сооружения, объекта незавершенного строительства в границах земельного участка

1.1. Сведения о характерных точках контура объекта недвижимости

Система координат: МСК-50, зона 2

Зона № 2

Номер контура	Тип контура	Номера характерных точек контура	Метод определения координат	Координаты, м		R, м	Формулы, примененные для расчета средней квадратической погрешности определения координат характерных точек контура (M _t), м	Средняя квадратическая погрешность определения координат характерных точек контура (M _t), м	Глубина, высота расположения точки, м	
				X	Y				H 1	H 2
1	2	3	4	5	6	7	8	9	10	11
(46)	Надземный	589	Метод спутниковых геодезических измерений (определений)	463689.97	2170520.36	-	0.10	0.10	-	-
(46)	Надземный	1206	Метод спутниковых геодезических измерений (определений)	463689.99	2170520.56	-	0.10	0.10	-	-
(46)	Надземный	1207	Метод спутниковых геодезических измерений (определений)	463690.00	2170520.61	-	0.10	0.10	-	-
(46)	Надземный	594	Метод спутниковых геодезических измерений (определений)	463690.07	2170521.11	-	0.10	0.10	-	-
(46)	Надземный	595	Метод спутниковых геодезических измерений (определений)	463690.10	2170521.30	-	0.10	0.10	-	-
(46)	Надземный	596	Метод спутниковых геодезических измерений (определений)	463690.11	2170521.35	-	0.10	0.10	-	-

Описание местоположения объекта недвижимости

1. Описание местоположения здания, сооружения, объекта незавершенного строительства в границах земельного участка

1.1. Сведения о характерных точках контура объекта недвижимости

Система координат: МСК-50, зона 2

Зона № 2

Номер контура	Тип контура	Номера характерных точек контура	Метод определения координат	Координаты, м		R, м	Формулы, примененные для расчета средней квадратической погрешности определения координат характерных точек контура (M _t), м	Средняя квадратическая погрешность определения координат характерных точек контура (M _t), м	Глубина, высота расположения точки, м	
				X	Y				H ₁	H ₂
1	2	3	4	5	6	7	8	9	10	11
(46)	Надземный	597	Метод спутниковых геодезических измерений (определений)	463690.37	2170523.13	-	0.10	0.10	-	-
(46)	Надземный	598	Метод спутниковых геодезических измерений (определений)	463690.37	2170523.18	-	0.10	0.10	-	-
(46)	Надземный	599	Метод спутниковых геодезических измерений (определений)	463690.40	2170523.34	-	0.10	0.10	-	-
(46)	Надземный	602	Метод спутниковых геодезических измерений (определений)	463690.50	2170524.08	-	0.10	0.10	-	-
(46)	Надземный	603	Метод спутниковых геодезических измерений (определений)	463690.63	2170524.96	-	0.10	0.10	-	-
(46)	Надземный	1208	Метод спутниковых геодезических измерений (определений)	463690.67	2170525.29	-	0.10	0.10	-	-

Описание местоположения объекта недвижимости

1. Описание местоположения здания, сооружения, объекта незавершенного строительства в границах земельного участка

1.1. Сведения о характерных точках контура объекта недвижимости

Система координат: МСК-50, зона 2

Зона № 2

Номер контура	Тип контура	Номера характерных точек контура	Метод определения координат	Координаты, м		R, м	Формулы, примененные для расчета средней квадратической погрешности определения координат характерных точек контура (M _t), м	Средняя квадратическая погрешность определения координат характерных точек контура (M _t), м	Глубина, высота расположения точки, м	
				X	Y				H 1	H 2
1	2	3	4	5	6	7	8	9	10	11
(46)	Надземный	1209	Метод спутниковых геодезических измерений (определений)	463686.92	2170525.83	-	0.10	0.10	-	-
(46)	Надземный	1210	Метод спутниковых геодезических измерений (определений)	463686.95	2170526.01	-	0.10	0.10	-	-
(46)	Надземный	611	Метод спутниковых геодезических измерений (определений)	463686.31	2170526.10	-	0.10	0.10	-	-
(46)	Надземный	465	Метод спутниковых геодезических измерений (определений)	463686.11	2170526.13	-	0.10	0.10	-	-
(46)	Надземный	1211	Метод спутниковых геодезических измерений (определений)	463685.70	2170526.19	-	0.10	0.10	-	-
(46)	Надземный	1212	Метод спутниковых геодезических измерений (определений)	463685.65	2170526.20	-	0.10	0.10	-	-

Описание местоположения объекта недвижимости

1. Описание местоположения здания, сооружения, объекта незавершенного строительства в границах земельного участка

1.1. Сведения о характерных точках контура объекта недвижимости

Система координат: МСК-50, зона 2

Зона № 2

Номер контура	Тип контура	Номера характерных точек контура	Метод определения координат	Координаты, м		R, м	Формулы, примененные для расчета средней квадратической погрешности определения координат характерных точек контура (M _t), м	Средняя квадратическая погрешность определения координат характерных точек контура (M _t), м	Глубина, высота расположения точки, м	
				X	Y				H ₁	H ₂
1	2	3	4	5	6	7	8	9	10	11
(46)	Надземный	1213	Метод спутниковых геодезических измерений (определений)	463683.87	2170526.45	-	0.10	0.10	-	-
(46)	Надземный	469	Метод спутниковых геодезических измерений (определений)	463683.84	2170526.46	-	0.10	0.10	-	-
(46)	Надземный	612	Метод спутниковых геодезических измерений (определений)	463683.70	2170526.48	-	0.10	0.10	-	-
(46)	Надземный	615	Метод спутниковых геодезических измерений (определений)	463682.96	2170526.58	-	0.10	0.10	-	-
(46)	Надземный	616	Метод спутниковых геодезических измерений (определений)	463682.87	2170526.60	-	0.10	0.10	-	-
(46)	Надземный	617	Метод спутниковых геодезических измерений (определений)	463682.82	2170526.61	-	0.10	0.10	-	-

Описание местоположения объекта недвижимости

1. Описание местоположения здания, сооружения, объекта незавершенного строительства в границах земельного участка

1.1. Сведения о характерных точках контура объекта недвижимости

Система координат: МСК-50, зона 2

Зона № 2

Номер контура	Тип контура	Номера характерных точек контура	Метод определения координат	Координаты, м		R, м	Формулы, примененные для расчета средней квадратической погрешности определения координат характерных точек контура (M _t), м	Средняя квадратическая погрешность определения координат характерных точек контура (M _t), м	Глубина, высота расположения точки, м	
				X	Y				H ₁	H ₂
1	2	3	4	5	6	7	8	9	10	11
(46)	Надземный	1619	Метод спутниковых геодезических измерений (определений)	463682.91	2170527.24	-	0.10	0.10	-	-
(46)	Надземный	1620	Метод спутниковых геодезических измерений (определений)	463681.13	2170527.49	-	0.10	0.10	-	-
(46)	Надземный	618	Метод спутниковых геодезических измерений (определений)	463681.04	2170526.86	-	0.10	0.10	-	-
(46)	Надземный	619	Метод спутниковых геодезических измерений (определений)	463680.99	2170526.87	-	0.10	0.10	-	-
(46)	Надземный	620	Метод спутниковых геодезических измерений (определений)	463680.48	2170526.94	-	0.10	0.10	-	-
(46)	Надземный	1214	Метод спутниковых геодезических измерений (определений)	463679.77	2170527.04	-	0.10	0.10	-	-

Описание местоположения объекта недвижимости

1. Описание местоположения здания, сооружения, объекта незавершенного строительства в границах земельного участка

1.1. Сведения о характерных точках контура объекта недвижимости

Система координат: МСК-50, зона 2

Зона № 2

Номер контура	Тип контура	Номера характерных точек контура	Метод определения координат	Координаты, м		R, м	Формулы, примененные для расчета средней квадратической погрешности определения координат характерных точек контура (M _t), м	Средняя квадратическая погрешность определения координат характерных точек контура (M _t), м	Глубина, высота расположения точки, м	
				X	Y				H 1	H 2
1	2	3	4	5	6	7	8	9	10	11
(46)	Надземный	624	Метод спутниковых геодезических измерений (определений)	463679.74	2170527.05	-	0.10	0.10	-	-
(46)	Надземный	625	Метод спутниковых геодезических измерений (определений)	463677.94	2170527.31	-	0.10	0.10	-	-
(46)	Надземный	626	Метод спутниковых геодезических измерений (определений)	463677.89	2170527.32	-	0.10	0.10	-	-
(46)	Надземный	627	Метод спутниковых геодезических измерений (определений)	463677.42	2170527.38	-	0.10	0.10	-	-
(46)	Надземный	1215	Метод спутниковых геодезических измерений (определений)	463676.99	2170527.45	-	0.10	0.10	-	-
(46)	Надземный	1216	Метод спутниковых геодезических измерений (определений)	463677.16	2170528.63	-	0.10	0.10	-	-

Описание местоположения объекта недвижимости

1. Описание местоположения здания, сооружения, объекта незавершенного строительства в границах земельного участка

1.1. Сведения о характерных точках контура объекта недвижимости

Система координат: МСК-50, зона 2

Зона № 2

Номер контура	Тип контура	Номера характерных точек контура	Метод определения координат	Координаты, м		R, м	Формулы, примененные для расчета средней квадратической погрешности определения координат характерных точек контура (M _t), м	Средняя квадратическая погрешность определения координат характерных точек контура (M _t), м	Глубина, высота расположения точки, м	
				X	Y				H ₁	H ₂
1	2	3	4	5	6	7	8	9	10	11
(46)	Надземный	1217	Метод спутниковых геодезических измерений (определений)	463672.80	2170529.26	-	0.10	0.10	-	-
(46)	Надземный	1218	Метод спутниковых геодезических измерений (определений)	463672.63	2170528.07	-	0.10	0.10	-	-
(46)	Надземный	477	Метод спутниковых геодезических измерений (определений)	463672.22	2170528.13	-	0.10	0.10	-	-
(46)	Надземный	1219	Метод спутниковых геодезических измерений (определений)	463671.85	2170528.18	-	0.10	0.10	-	-
(46)	Надземный	1220	Метод спутниковых геодезических измерений (определений)	463670.07	2170528.44	-	0.10	0.10	-	-
(46)	Надземный	480	Метод спутниковых геодезических измерений (определений)	463669.95	2170528.46	-	0.10	0.10	-	-

Описание местоположения объекта недвижимости

1. Описание местоположения здания, сооружения, объекта незавершенного строительства в границах земельного участка

1.1. Сведения о характерных точках контура объекта недвижимости

Система координат: МСК-50, зона 2

Зона № 2

Номер контура	Тип контура	Номера характерных точек контура	Метод определения координат	Координаты, м		R, м	Формулы, примененные для расчета средней квадратической погрешности определения координат характерных точек контура (M _t), м	Средняя квадратическая погрешность определения координат характерных точек контура (M _t), м	Глубина, высота расположения точки, м	
				X	Y				H ₁	H ₂
1	2	3	4	5	6	7	8	9	10	11
(46)	Надземный	634	Метод спутниковых геодезических измерений (определений)	463669.84	2170528.47	-	0.10	0.10	-	-
(46)	Надземный	637	Метод спутниковых геодезических измерений (определений)	463669.10	2170528.58	-	0.10	0.10	-	-
(46)	Надземный	638	Метод спутниковых геодезических измерений (определений)	463668.90	2170528.61	-	0.10	0.10	-	-
(46)	Надземный	639	Метод спутниковых геодезических измерений (определений)	463667.11	2170528.87	-	0.10	0.10	-	-
(46)	Надземный	640	Метод спутниковых геодезических измерений (определений)	463666.57	2170528.95	-	0.10	0.10	-	-
(46)	Надземный	1221	Метод спутниковых геодезических измерений (определений)	463666.08	2170529.02	-	0.10	0.10	-	-

Описание местоположения объекта недвижимости

1. Описание местоположения здания, сооружения, объекта незавершенного строительства в границах земельного участка

1.1. Сведения о характерных точках контура объекта недвижимости

Система координат: МСК-50, зона 2

Зона № 2

Номер контура	Тип контура	Номера характерных точек контура	Метод определения координат	Координаты, м		R, м	Формулы, примененные для расчета средней квадратической погрешности определения координат характерных точек контура (M _t), м	Средняя квадратическая погрешность определения координат характерных точек контура (M _t), м	Глубина, высота расположения точки, м	
				X	Y				H ₁	H ₂
1	2	3	4	5	6	7	8	9	10	11
(46)	Надземный	482	Метод спутниковых геодезических измерений (определений)	463666.05	2170528.75	-	0.10	0.10	-	-
(46)	Надземный	1621	Метод спутниковых геодезических измерений (определений)	463665.93	2170527.93	-	0.10	0.10	-	-
(46)	Надземный	1622	Метод спутниковых геодезических измерений (определений)	463665.71	2170527.96	-	0.10	0.10	-	-
(46)	Надземный	1623	Метод спутниковых геодезических измерений (определений)	463665.65	2170527.97	-	0.10	0.10	-	-
(46)	Надземный	1624	Метод спутниковых геодезических измерений (определений)	463665.67	2170528.13	-	0.10	0.10	-	-
(46)	Надземный	1625	Метод спутниковых геодезических измерений (определений)	463665.74	2170528.60	-	0.10	0.10	-	-

Описание местоположения объекта недвижимости

1. Описание местоположения здания, сооружения, объекта незавершенного строительства в границах земельного участка

1.1. Сведения о характерных точках контура объекта недвижимости

Система координат: МСК-50, зона 2

Зона № 2

Номер контура	Тип контура	Номера характерных точек контура	Метод определения координат	Координаты, м		R, м	Формулы, примененные для расчета средней квадратической погрешности определения координат характерных точек контура (M _t), м	Средняя квадратическая погрешность определения координат характерных точек контура (M _t), м	Глубина, высота расположения точки, м	
				X	Y				H ₁	H ₂
1	2	3	4	5	6	7	8	9	10	11
(46)	Надземный	1626	Метод спутниковых геодезических измерений (определений)	463663.96	2170528.86	-	0.10	0.10	-	-
(46)	Надземный	1627	Метод спутниковых геодезических измерений (определений)	463663.89	2170528.38	-	0.10	0.10	-	-
(46)	Надземный	1628	Метод спутниковых геодезических измерений (определений)	463663.87	2170528.23	-	0.10	0.10	-	-
(46)	Надземный	1629	Метод спутниковых геодезических измерений (определений)	463663.83	2170528.23	-	0.10	0.10	-	-
(46)	Надземный	484	Метод спутниковых геодезических измерений (определений)	463663.03	2170528.35	-	0.10	0.10	-	-
(46)	Надземный	649	Метод спутниковых геодезических измерений (определений)	463662.76	2170528.39	-	0.10	0.10	-	-

Описание местоположения объекта недвижимости

1. Описание местоположения здания, сооружения, объекта незавершенного строительства в границах земельного участка

1.1. Сведения о характерных точках контура объекта недвижимости

Система координат: МСК-50, зона 2

Зона № 2

Номер контура	Тип контура	Номера характерных точек контура	Метод определения координат	Координаты, м		R, м	Формулы, примененные для расчета средней квадратической погрешности определения координат характерных точек контура (M _t), м	Средняя квадратическая погрешность определения координат характерных точек контура (M _t), м	Глубина, высота расположения точки, м	
				X	Y				H ₁	H ₂
1	2	3	4	5	6	7	8	9	10	11
(46)	Надземный	650	Метод спутниковых геодезических измерений (определений)	463662.69	2170527.91	-	0.10	0.10	-	-
(46)	Надземный	651	Метод спутниковых геодезических измерений (определений)	463662.65	2170527.62	-	0.10	0.10	-	-
(46)	Надземный	1630	Метод спутниковых геодезических измерений (определений)	463658.14	2170528.27	-	0.10	0.10	-	-
(46)	Надземный	1631	Метод спутниковых геодезических измерений (определений)	463657.28	2170528.28	-	0.10	0.10	-	-
(46)	Надземный	1632	Метод спутниковых геодезических измерений (определений)	463656.45	2170528.12	-	0.10	0.10	-	-
(46)	Надземный	1156	Метод спутниковых геодезических измерений (определений)	463655.60	2170527.83	-	0.10	0.10	-	-

Описание местоположения объекта недвижимости

1. Описание местоположения здания, сооружения, объекта незавершенного строительства в границах земельного участка

1.1. Сведения о характерных точках контура объекта недвижимости

Система координат: МСК-50, зона 2

Зона № 2

Номер контура	Тип контура	Номера характерных точек контура	Метод определения координат	Координаты, м		R, м	Формулы, примененные для расчета средней квадратической погрешности определения координат характерных точек контура (M _t), м	Средняя квадратическая погрешность определения координат характерных точек контура (M _t), м	Глубина, высота расположения точки, м	
				X	Y				H ₁	H ₂
1	2	3	4	5	6	7	8	9	10	11
(46)	Надземный	1633	Метод спутниковых геодезических измерений (определений)	463654.92	2170527.42	-	0.10	0.10	-	-
(46)	Надземный	1634	Метод спутниковых геодезических измерений (определений)	463654.24	2170526.82	-	0.10	0.10	-	-
(46)	Надземный	1152	Метод спутниковых геодезических измерений (определений)	463653.70	2170526.11	-	0.10	0.10	-	-
(46)	Надземный	1153	Метод спутниковых геодезических измерений (определений)	463653.53	2170524.95	-	0.10	0.10	-	-
(46)	Надземный	1148	Метод спутниковых геодезических измерений (определений)	463653.03	2170521.40	-	0.10	0.10	-	-
(46)	Надземный	1149	Метод спутниковых геодезических измерений (определений)	463652.86	2170520.24	-	0.10	0.10	-	-

Описание местоположения объекта недвижимости

1. Описание местоположения здания, сооружения, объекта незавершенного строительства в границах земельного участка

1.1. Сведения о характерных точках контура объекта недвижимости

Система координат: МСК-50, зона 2

Зона № 2

Номер контура	Тип контура	Номера характерных точек контура	Метод определения координат	Координаты, м		R, м	Формулы, примененные для расчета средней квадратической погрешности определения координат характерных точек контура (M _t), м	Средняя квадратическая погрешность определения координат характерных точек контура (M _t), м	Глубина, высота расположения точки, м	
				X	Y				H ₁	H ₂
1	2	3	4	5	6	7	8	9	10	11
(46)	Надземный	1635	Метод спутниковых геодезических измерений (определений)	463653.19	2170519.40	-	0.10	0.10	-	-
(46)	Надземный	1636	Метод спутниковых геодезических измерений (определений)	463653.60	2170518.75	-	0.10	0.10	-	-
(46)	Надземный	1145	Метод спутниковых геодезических измерений (определений)	463654.20	2170518.09	-	0.10	0.10	-	-
(46)	Надземный	1637	Метод спутниковых геодезических измерений (определений)	463654.95	2170517.54	-	0.10	0.10	-	-
(46)	Надземный	1638	Метод спутниковых геодезических измерений (определений)	463655.76	2170517.17	-	0.10	0.10	-	-
(46)	Надземный	1639	Метод спутниковых геодезических измерений (определений)	463656.49	2170516.98	-	0.10	0.10	-	-

Описание местоположения объекта недвижимости

1. Описание местоположения здания, сооружения, объекта незавершенного строительства в границах земельного участка

1.1. Сведения о характерных точках контура объекта недвижимости

Система координат: МСК-50, зона 2

Зона № 2

Номер контура	Тип контура	Номера характерных точек контура	Метод определения координат	Координаты, м		R, м	Формулы, примененные для расчета средней квадратической погрешности определения координат характерных точек контура (M _t), м	Средняя квадратическая погрешность определения координат характерных точек контура (M _t), м	Глубина, высота расположения точки, м	
				X	Y				H ₁	H ₂
1	2	3	4	5	6	7	8	9	10	11
(46)	Надземный	688	Метод спутниковых геодезических измерений (определений)	463661.03	2170516.35	-	0.10	0.10	-	-
(46)	Надземный	1229	Метод спутниковых геодезических измерений (определений)	463661.00	2170516.13	-	0.10	0.10	-	-
(46)	Надземный	689	Метод спутниковых геодезических измерений (определений)	463660.96	2170515.89	-	0.10	0.10	-	-
(46)	Надземный	5	Метод спутниковых геодезических измерений (определений)	463661.23	2170515.85	-	0.10	0.10	-	-
(46)	Надземный	1640	Метод спутниковых геодезических измерений (определений)	463662.38	2170515.69	-	0.10	0.10	-	-
(46)	Надземный	1641	Метод спутниковых геодезических измерений (определений)	463662.32	2170515.29	-	0.10	0.10	-	-

Описание местоположения объекта недвижимости

1. Описание местоположения здания, сооружения, объекта незавершенного строительства в границах земельного участка

1.1. Сведения о характерных точках контура объекта недвижимости

Система координат: МСК-50, зона 2

Зона № 2

Номер контура	Тип контура	Номера характерных точек контура	Метод определения координат	Координаты, м		R, м	Формулы, примененные для расчета средней квадратической погрешности определения координат характерных точек контура (M _t), м	Средняя квадратическая погрешность определения координат характерных точек контура (M _t), м	Глубина, высота расположения точки, м	
				X	Y				H ₁	H ₂
1	2	3	4	5	6	7	8	9	10	11
(46)	Надземный	1642	Метод спутниковых геодезических измерений (определений)	463662.29	2170515.05	-	0.10	0.10	-	-
(46)	Надземный	1643	Метод спутниковых геодезических измерений (определений)	463664.07	2170514.80	-	0.10	0.10	-	-
(46)	Надземный	1644	Метод спутниковых геодезических измерений (определений)	463664.11	2170515.04	-	0.10	0.10	-	-
(46)	Надземный	1645	Метод спутниковых геодезических измерений (определений)	463664.16	2170515.43	-	0.10	0.10	-	-
(46)	Надземный	1646	Метод спутниковых геодезических измерений (определений)	463664.57	2170515.37	-	0.10	0.10	-	-
(46)	Надземный	1647	Метод спутниковых геодезических измерений (определений)	463666.35	2170515.11	-	0.10	0.10	-	-

Описание местоположения объекта недвижимости

1. Описание местоположения здания, сооружения, объекта незавершенного строительства в границах земельного участка

1.1. Сведения о характерных точках контура объекта недвижимости

Система координат: МСК-50, зона 2

Зона № 2

Номер контура	Тип контура	Номера характерных точек контура	Метод определения координат	Координаты, м		R, м	Формулы, примененные для расчета средней квадратической погрешности определения координат характерных точек контура (M _t), м	Средняя квадратическая погрешность определения координат характерных точек контура (M _t), м	Глубина, высота расположения точки, м	
				X	Y				H ₁	H ₂
1	2	3	4	5	6	7	8	9	10	11
(46)	Надземный	1648	Метод спутниковых геодезических измерений (определений)	463666.54	2170515.09	-	0.10	0.10	-	-
(46)	Надземный	1649	Метод спутниковых геодезических измерений (определений)	463666.45	2170514.44	-	0.10	0.10	-	-
(46)	Надземный	1650	Метод спутниковых геодезических измерений (определений)	463668.00	2170514.22	-	0.10	0.10	-	-
(46)	Надземный	1651	Метод спутниковых геодезических измерений (определений)	463669.78	2170513.96	-	0.10	0.10	-	-
(46)	Надземный	1652	Метод спутниковых геодезических измерений (определений)	463669.96	2170513.94	-	0.10	0.10	-	-
(46)	Надземный	1230	Метод спутниковых геодезических измерений (определений)	463669.83	2170513.00	-	0.10	0.10	-	-

Описание местоположения объекта недвижимости

1. Описание местоположения здания, сооружения, объекта незавершенного строительства в границах земельного участка

1.1. Сведения о характерных точках контура объекта недвижимости

Система координат: МСК-50, зона 2

Зона № 2

Номер контура	Тип контура	Номера характерных точек контура	Метод определения координат	Координаты, м		R, м	Формулы, примененные для расчета средней квадратической погрешности определения координат характерных точек контура (M _t), м	Средняя квадратическая погрешность определения координат характерных точек контура (M _t), м	Глубина, высота расположения точки, м	
				X	Y				H 1	H 2
1	2	3	4	5	6	7	8	9	10	11
(46)	Надземный	15	Метод спутниковых геодезических измерений (определений)	463670.43	2170512.91	-	0.10	0.10	-	-
(46)	Надземный	691	Метод спутниковых геодезических измерений (определений)	463670.73	2170512.87	-	0.10	0.10	-	-
(46)	Надземный	692	Метод спутниковых геодезических измерений (определений)	463670.89	2170512.84	-	0.10	0.10	-	-
(46)	Надземный	1653	Метод спутниковых геодезических измерений (определений)	463672.49	2170512.61	-	0.10	0.10	-	-
(46)	Надземный	1654	Метод спутниковых геодезических измерений (определений)	463672.40	2170511.98	-	0.10	0.10	-	-
(46)	Надземный	1231	Метод спутниковых геодезических измерений (определений)	463672.00	2170509.16	-	0.10	0.10	-	-

Описание местоположения объекта недвижимости

1. Описание местоположения здания, сооружения, объекта незавершенного строительства в границах земельного участка

1.1. Сведения о характерных точках контура объекта недвижимости

Система координат: МСК-50, зона 2

Зона № 2

Номер контура	Тип контура	Номера характерных точек контура	Метод определения координат	Координаты, м		R, м	Формулы, примененные для расчета средней квадратической погрешности определения координат характерных точек контура (M _t), м	Средняя квадратическая погрешность определения координат характерных точек контура (M _t), м	Глубина, высота расположения точки, м	
				X	Y				H 1	H 2
1	2	3	4	5	6	7	8	9	10	11
(46)	Надземный	1232	Метод спутниковых геодезических измерений (определений)	463671.97	2170508.97	-	0.10	0.10	-	-
(46)	Надземный	701	Метод спутниковых геодезических измерений (определений)	463673.25	2170508.78	-	0.10	0.10	-	-
(46)	Надземный	1233	Метод спутниковых геодезических измерений (определений)	463673.64	2170508.73	-	0.10	0.10	-	-
(46)	Надземный	1234	Метод спутниковых геодезических измерений (определений)	463673.50	2170507.75	-	0.10	0.10	-	-
(46)	Надземный	1235	Метод спутниковых геодезических измерений (определений)	463673.49	2170507.71	-	0.10	0.10	-	-
(46)	Надземный	699	Метод спутниковых геодезических измерений (определений)	463673.11	2170507.77	-	0.10	0.10	-	-

Описание местоположения объекта недвижимости

1. Описание местоположения здания, сооружения, объекта незавершенного строительства в границах земельного участка

1.1. Сведения о характерных точках контура объекта недвижимости

Система координат: МСК-50, зона 2

Зона № 2

Номер контура	Тип контура	Номера характерных точек контура	Метод определения координат	Координаты, м		R, м	Формулы, примененные для расчета средней квадратической погрешности определения координат характерных точек контура (M _t), м	Средняя квадратическая погрешность определения координат характерных точек контура (M _t), м	Глубина, высота расположения точки, м	
				X	Y				H ₁	H ₂
1	2	3	4	5	6	7	8	9	10	11
(46)	Надземный	1236	Метод спутниковых геодезических измерений (определений)	463672.86	2170507.80	-	0.10	0.10	-	-
(46)	Надземный	697	Метод спутниковых геодезических измерений (определений)	463672.79	2170507.31	-	-	0.10	-	-
(46)	Надземный	1237	Метод спутниковых геодезических измерений (определений)	463672.61	2170506.02	-	0.10	0.10	-	-
(46)	Надземный	1238	Метод спутниковых геодезических измерений (определений)	463673.24	2170505.93	-	0.10	0.10	-	-
(46)	Надземный	1239	Метод спутниковых геодезических измерений (определений)	463673.23	2170505.87	-	0.10	0.10	-	-
(46)	Надземный	707	Метод спутниковых геодезических измерений (определений)	463673.18	2170505.55	-	0.10	0.10	-	-

Описание местоположения объекта недвижимости

1. Описание местоположения здания, сооружения, объекта незавершенного строительства в границах земельного участка

1.1. Сведения о характерных точках контура объекта недвижимости

Система координат: МСК-50, зона 2

Зона № 2

Номер контура	Тип контура	Номера характерных точек контура	Метод определения координат	Координаты, м		R, м	Формулы, примененные для расчета средней квадратической погрешности определения координат характерных точек контура (M _t), м	Средняя квадратическая погрешность определения координат характерных точек контура (M _t), м	Глубина, высота расположения точки, м	
				X	Y				H ₁	H ₂
1	2	3	4	5	6	7	8	9	10	11
(46)	Надземный	708	Метод спутниковых геодезических измерений (определений)	463672.78	2170505.61	-	0.10	0.10	-	-
(46)	Надземный	709	Метод спутниковых геодезических измерений (определений)	463672.60	2170504.35	-	0.10	0.10	-	-
(46)	Надземный	710	Метод спутниковых геодезических измерений (определений)	463672.59	2170504.31	-	0.10	0.10	-	-
(46)	Надземный	1240	Метод спутниковых геодезических измерений (определений)	463672.36	2170504.34	-	0.10	0.10	-	-
(46)	Надземный	1241	Метод спутниковых геодезических измерений (определений)	463671.97	2170504.40	-	0.10	0.10	-	-
(46)	Надземный	1242	Метод спутниковых геодезических измерений (определений)	463671.71	2170502.61	-	0.10	0.10	-	-

Описание местоположения объекта недвижимости

1. Описание местоположения здания, сооружения, объекта незавершенного строительства в границах земельного участка

1.1. Сведения о характерных точках контура объекта недвижимости

Система координат: МСК-50, зона 2

Зона № 2

Номер контура	Тип контура	Номера характерных точек контура	Метод определения координат	Координаты, м		R, м	Формулы, примененные для расчета средней квадратической погрешности определения координат характерных точек контура (M _t), м	Средняя квадратическая погрешность определения координат характерных точек контура (M _t), м	Глубина, высота расположения точки, м	
				X	Y				H ₁	H ₂
1	2	3	4	5	6	7	8	9	10	11
(46)	Надземный	1243	Метод спутниковых геодезических измерений (определений)	463672.11	2170502.56	-	0.10	0.10	-	-
(46)	Надземный	711	Метод спутниковых геодезических измерений (определений)	463672.33	2170502.52	-	0.10	0.10	-	-
(46)	Надземный	712	Метод спутниковых геодезических измерений (определений)	463672.33	2170502.50	-	0.10	0.10	-	-
(46)	Надземный	713	Метод спутниковых геодезических измерений (определений)	463672.10	2170502.49	-	0.10	0.10	-	-
(46)	Надземный	714	Метод спутниковых геодезических измерений (определений)	463671.51	2170502.47	-	0.10	0.10	-	-
(46)	Надземный	715	Метод спутниковых геодезических измерений (определений)	463670.95	2170502.45	-	0.10	0.10	-	-

Описание местоположения объекта недвижимости

1. Описание местоположения здания, сооружения, объекта незавершенного строительства в границах земельного участка

1.1. Сведения о характерных точках контура объекта недвижимости

Система координат: МСК-50, зона 2

Зона № 2

Номер контура	Тип контура	Номера характерных точек контура	Метод определения координат	Координаты, м		R, м	Формулы, примененные для расчета средней квадратической погрешности определения координат характерных точек контура (M _t), м	Средняя квадратическая погрешность определения координат характерных точек контура (M _t), м	Глубина, высота расположения точки, м	
				X	Y				H 1	H 2
1	2	3	4	5	6	7	8	9	10	11
(46)	Надземный	716	Метод спутниковых геодезических измерений (определений)	463670.98	2170501.35	-	0.10	0.10	-	-
(46)	Надземный	717	Метод спутниковых геодезических измерений (определений)	463671.01	2170500.44	-	0.10	0.10	-	-
(46)	Надземный	1244	Метод спутниковых геодезических измерений (определений)	463671.05	2170499.14	-	0.10	0.10	-	-
(46)	Надземный	1245	Метод спутниковых геодезических измерений (определений)	463671.06	2170498.73	-	0.10	0.10	-	-
(46)	Надземный	1246	Метод спутниковых геодезических измерений (определений)	463669.94	2170498.69	-	0.10	0.10	-	-
(46)	Надземный	1247	Метод спутниковых геодезических измерений (определений)	463669.37	2170498.68	-	0.10	0.10	-	-

Описание местоположения объекта недвижимости

1. Описание местоположения здания, сооружения, объекта незавершенного строительства в границах земельного участка

1.1. Сведения о характерных точках контура объекта недвижимости

Система координат: МСК-50, зона 2

Зона № 2

Номер контура	Тип контура	Номера характерных точек контура	Метод определения координат	Координаты, м		R, м	Формулы, примененные для расчета средней квадратической погрешности определения координат характерных точек контура (M _t), м	Средняя квадратическая погрешность определения координат характерных точек контура (M _t), м	Глубина, высота расположения точки, м	
				X	Y				H ₁	H ₂
1	2	3	4	5	6	7	8	9	10	11
(46)	Надземный	724	Метод спутниковых геодезических измерений (определений)	463669.50	2170494.54	-	0.10	0.10	-	-
(46)	Надземный	725	Метод спутниковых геодезических измерений (определений)	463670.07	2170494.56	-	0.10	0.10	-	-
(46)	Надземный	726	Метод спутниковых геодезических измерений (определений)	463671.19	2170494.59	-	0.10	0.10	-	-
(46)	Надземный	31	Метод спутниковых геодезических измерений (определений)	463671.20	2170494.38	-	0.10	0.10	-	-
(46)	Надземный	1248	Метод спутниковых геодезических измерений (определений)	463671.20	2170494.32	-	0.10	0.10	-	-
(46)	Надземный	1249	Метод спутниковых геодезических измерений (определений)	463671.27	2170492.15	-	0.10	0.10	-	-

Описание местоположения объекта недвижимости

1. Описание местоположения здания, сооружения, объекта незавершенного строительства в границах земельного участка

1.1. Сведения о характерных точках контура объекта недвижимости

Система координат: МСК-50, зона 2

Зона № 2

Номер контура	Тип контура	Номера характерных точек контура	Метод определения координат	Координаты, м		R, м	Формулы, примененные для расчета средней квадратической погрешности определения координат характерных точек контура (M _t), м	Средняя квадратическая погрешность определения координат характерных точек контура (M _t), м	Глубина, высота расположения точки, м	
				X	Y				H ₁	H ₂
1	2	3	4	5	6	7	8	9	10	11
(46)	Надземный	36	Метод спутниковых геодезических измерений (определений)	463671.27	2170492.08	-	0.10	0.10	-	-
(46)	Надземный	727	Метод спутниковых геодезических измерений (определений)	463671.28	2170491.85	-	0.10	0.10	-	-
(46)	Надземный	728	Метод спутниковых геодезических измерений (определений)	463670.16	2170491.82	-	0.10	0.10	-	-
(46)	Надземный	729	Метод спутниковых геодезических измерений (определений)	463669.59	2170491.80	-	0.10	0.10	-	-
(46)	Надземный	730	Метод спутниковых геодезических измерений (определений)	463669.83	2170484.28	-	0.10	0.10	-	-
(46)	Надземный	731	Метод спутниковых геодезических измерений (определений)	463670.40	2170484.30	-	0.10	0.10	-	-

Описание местоположения объекта недвижимости

1. Описание местоположения здания, сооружения, объекта незавершенного строительства в границах земельного участка

1.1. Сведения о характерных точках контура объекта недвижимости

Система координат: МСК-50, зона 2

Зона № 2

Номер контура	Тип контура	Номера характерных точек контура	Метод определения координат	Координаты, м		R, м	Формулы, примененные для расчета средней квадратической погрешности определения координат характерных точек контура (M _t), м	Средняя квадратическая погрешность определения координат характерных точек контура (M _t), м	Глубина, высота расположения точки, м	
				X	Y				H ₁	H ₂
1	2	3	4	5	6	7	8	9	10	11
(46)	Надземный	732	Метод спутниковых геодезических измерений (определений)	463671.52	2170484.34	-	0.10	0.10	-	-
(46)	Надземный	41	Метод спутниковых геодезических измерений (определений)	463671.53	2170483.94	-	0.10	0.10	-	-
(46)	Надземный	1250	Метод спутниковых геодезических измерений (определений)	463671.53	2170483.89	-	0.10	0.10	-	-
(46)	Надземный	1251	Метод спутниковых геодезических измерений (определений)	463671.60	2170481.68	-	0.10	0.10	-	-
(46)	Надземный	46	Метод спутниковых геодезических измерений (определений)	463671.60	2170481.64	-	0.10	0.10	-	-
(46)	Надземный	733	Метод спутниковых геодезических измерений (определений)	463671.63	2170480.58	-	0.10	0.10	-	-

Описание местоположения объекта недвижимости

1. Описание местоположения здания, сооружения, объекта незавершенного строительства в границах земельного участка

1.1. Сведения о характерных точках контура объекта недвижимости

Система координат: МСК-50, зона 2

Зона № 2

Номер контура	Тип контура	Номера характерных точек контура	Метод определения координат	Координаты, м		R, м	Формулы, примененные для расчета средней квадратической погрешности определения координат характерных точек контура (M _t), м	Средняя квадратическая погрешность определения координат характерных точек контура (M _t), м	Глубина, высота расположения точки, м	
				X	Y				H ₁	H ₂
1	2	3	4	5	6	7	8	9	10	11
(46)	Надземный	734	Метод спутниковых геодезических измерений (определений)	463672.20	2170480.60	-	0.10	0.10	-	-
(46)	Надземный	735	Метод спутниковых геодезических измерений (определений)	463673.02	2170480.63	-	0.10	0.10	-	-
(46)	Надземный	736	Метод спутниковых геодезических измерений (определений)	463673.10	2170480.24	-	0.10	0.10	-	-
(46)	Надземный	737	Метод спутниковых геодезических измерений (определений)	463673.11	2170480.19	-	0.10	0.10	-	-
(46)	Надземный	738	Метод спутниковых геодезических измерений (определений)	463672.88	2170480.14	-	0.10	0.10	-	-
(46)	Надземный	739	Метод спутниковых геодезических измерений (определений)	463672.61	2170480.09	-	0.10	0.10	-	-

Описание местоположения объекта недвижимости

1. Описание местоположения здания, сооружения, объекта незавершенного строительства в границах земельного участка

1.1. Сведения о характерных точках контура объекта недвижимости

Система координат: МСК-50, зона 2

Зона № 2

Номер контура	Тип контура	Номера характерных точек контура	Метод определения координат	Координаты, м		R, м	Формулы, примененные для расчета средней квадратической погрешности определения координат характерных точек контура (M _t), м	Средняя квадратическая погрешность определения координат характерных точек контура (M _t), м	Глубина, высота расположения точки, м	
				X	Y				H 1	H 2
1	2	3	4	5	6	7	8	9	10	11
(46)	Надземный	1252	Метод спутниковых геодезических измерений (определений)	463672.49	2170480.06	-	0.10	0.10	-	-
(46)	Надземный	1253	Метод спутниковых геодезических измерений (определений)	463672.85	2170478.29	-	0.10	0.10	-	-
(46)	Надземный	740	Метод спутниковых геодезических измерений (определений)	463672.97	2170478.32	-	0.10	0.10	-	-
(46)	Надземный	741	Метод спутниковых геодезических измерений (определений)	463673.25	2170478.38	-	0.10	0.10	-	-
(46)	Надземный	742	Метод спутниковых геодезических измерений (определений)	463673.48	2170478.43	-	0.10	0.10	-	-
(46)	Надземный	743	Метод спутниковых геодезических измерений (определений)	463673.49	2170478.38	-	0.10	0.10	-	-

Описание местоположения объекта недвижимости

1. Описание местоположения здания, сооружения, объекта незавершенного строительства в границах земельного участка

1.1. Сведения о характерных точках контура объекта недвижимости

Система координат: МСК-50, зона 2

Зона № 2

Номер контура	Тип контура	Номера характерных точек контура	Метод определения координат	Координаты, м		R, м	Формулы, примененные для расчета средней квадратической погрешности определения координат характерных точек контура (M _t), м	Средняя квадратическая погрешность определения координат характерных точек контура (M _t), м	Глубина, высота расположения точки, м	
				X	Y				H ₁	H ₂
1	2	3	4	5	6	7	8	9	10	11
(46)	Надземный	744	Метод спутниковых геодезических измерений (определений)	463673.71	2170477.32	-	0.10	0.10	-	-
(46)	Надземный	745	Метод спутниковых геодезических измерений (определений)	463673.72	2170477.27	-	0.10	0.10	-	-
(46)	Надземный	746	Метод спутниковых геодезических измерений (определений)	463673.49	2170477.22	-	0.10	0.10	-	-
(46)	Надземный	747	Метод спутниковых геодезических измерений (определений)	463673.22	2170477.16	-	0.10	0.10	-	-
(46)	Надземный	1254	Метод спутниковых геодезических измерений (определений)	463673.10	2170477.14	-	0.10	0.10	-	-
(46)	Надземный	1255	Метод спутниковых геодезических измерений (определений)	463673.47	2170475.37	-	0.10	0.10	-	-

Описание местоположения объекта недвижимости

1. Описание местоположения здания, сооружения, объекта незавершенного строительства в границах земельного участка

1.1. Сведения о характерных точках контура объекта недвижимости

Система координат: МСК-50, зона 2

Зона № 2

Номер контура	Тип контура	Номера характерных точек контура	Метод определения координат	Координаты, м		R, м	Формулы, примененные для расчета средней квадратической погрешности определения координат характерных точек контура (M _t), м	Средняя квадратическая погрешность определения координат характерных точек контура (M _t), м	Глубина, высота расположения точки, м	
				X	Y				H 1	H 2
1	2	3	4	5	6	7	8	9	10	11
(46)	Надземный	748	Метод спутниковых геодезических измерений (определений)	463673.59	2170475.40	-	0.10	0.10	-	-
(46)	Надземный	749	Метод спутниковых геодезических измерений (определений)	463673.86	2170475.46	-	0.10	0.10	-	-
(46)	Надземный	750	Метод спутниковых геодезических измерений (определений)	463674.09	2170475.51	-	0.10	0.10	-	-
(46)	Надземный	751	Метод спутниковых геодезических измерений (определений)	463674.10	2170475.45	-	0.10	0.10	-	-
(46)	Надземный	752	Метод спутниковых геодезических измерений (определений)	463674.17	2170475.12	-	0.10	0.10	-	-
(46)	Надземный	753	Метод спутниковых геодезических измерений (определений)	463673.39	2170474.81	-	0.10	0.10	-	-

Описание местоположения объекта недвижимости

1. Описание местоположения здания, сооружения, объекта незавершенного строительства в границах земельного участка

1.1. Сведения о характерных точках контура объекта недвижимости

Система координат: МСК-50, зона 2

Зона № 2

Номер контура	Тип контура	Номера характерных точек контура	Метод определения координат	Координаты, м		R, м	Формулы, примененные для расчета средней квадратической погрешности определения координат характерных точек контура (M _t), м	Средняя квадратическая погрешность определения координат характерных точек контура (M _t), м	Глубина, высота расположения точки, м	
				X	Y				H ₁	H ₂
1	2	3	4	5	6	7	8	9	10	11
(46)	Надземный	754	Метод спутниковых геодезических измерений (определений)	463672.88	2170474.60	-	0.10	0.10	-	-
(46)	Надземный	61	Метод спутниковых геодезических измерений (определений)	463673.27	2170473.63	-	0.10	0.10	-	-
(46)	Надземный	1256	Метод спутниковых геодезических измерений (определений)	463673.29	2170473.57	-	0.10	0.10	-	-
(46)	Надземный	1257	Метод спутниковых геодезических измерений (определений)	463674.11	2170471.52	-	0.10	0.10	-	-
(46)	Надземный	65	Метод спутниковых геодезических измерений (определений)	463674.12	2170471.49	-	0.10	0.10	-	-
(46)	Надземный	755	Метод спутниковых геодезических измерений (определений)	463674.27	2170471.12	-	0.10	0.10	-	-

Описание местоположения объекта недвижимости

1. Описание местоположения здания, сооружения, объекта незавершенного строительства в границах земельного участка

1.1. Сведения о характерных точках контура объекта недвижимости

Система координат: МСК-50, зона 2

Зона № 2

Номер контура	Тип контура	Номера характерных точек контура	Метод определения координат	Координаты, м		R, м	Формулы, примененные для расчета средней квадратической погрешности определения координат характерных точек контура (M _t), м	Средняя квадратическая погрешность определения координат характерных точек контура (M _t), м	Глубина, высота расположения точки, м	
				X	Y				H ₁	H ₂
1	2	3	4	5	6	7	8	9	10	11
(46)	Надземный	756	Метод спутниковых геодезических измерений (определений)	463673.22	2170470.70	-	0.10	0.10	-	-
(46)	Надземный	757	Метод спутниковых геодезических измерений (определений)	463672.70	2170470.49	-	0.10	0.10	-	-
(46)	Надземный	758	Метод спутниковых геодезических измерений (определений)	463675.49	2170463.51	-	0.10	0.10	-	-
(46)	Надземный	759	Метод спутниковых геодезических измерений (определений)	463676.01	2170463.72	-	0.10	0.10	-	-
(46)	Надземный	760	Метод спутниковых геодезических измерений (определений)	463677.06	2170464.14	-	0.10	0.10	-	-
(46)	Надземный	70	Метод спутниковых геодезических измерений (определений)	463677.10	2170464.05	-	0.10	0.10	-	-

Описание местоположения объекта недвижимости

1. Описание местоположения здания, сооружения, объекта незавершенного строительства в границах земельного участка

1.1. Сведения о характерных точках контура объекта недвижимости

Система координат: МСК-50, зона 2

Зона № 2

Номер контура	Тип контура	Номера характерных точек контура	Метод определения координат	Координаты, м		R, м	Формулы, примененные для расчета средней квадратической погрешности определения координат характерных точек контура (M _t), м	Средняя квадратическая погрешность определения координат характерных точек контура (M _t), м	Глубина, высота расположения точки, м	
				X	Y				H ₁	H ₂
1	2	3	4	5	6	7	8	9	10	11
(46)	Надземный	1258	Метод спутниковых геодезических измерений (определений)	463677.12	2170464.00	-	0.10	0.10	-	-
(46)	Надземный	1259	Метод спутниковых геодезических измерений (определений)	463677.94	2170461.95	-	0.10	0.10	-	-
(46)	Надземный	73	Метод спутниковых геодезических измерений (определений)	463677.96	2170461.91	-	0.10	0.10	-	-
(46)	Надземный	761	Метод спутниковых геодезических измерений (определений)	463678.10	2170461.56	-	0.10	0.10	-	-
(46)	Надземный	762	Метод спутниковых геодезических измерений (определений)	463677.04	2170461.13	-	0.10	0.10	-	-
(46)	Надземный	763	Метод спутниковых геодезических измерений (определений)	463676.53	2170460.93	-	0.10	0.10	-	-

Описание местоположения объекта недвижимости

1. Описание местоположения здания, сооружения, объекта незавершенного строительства в границах земельного участка

1.1. Сведения о характерных точках контура объекта недвижимости

Система координат: МСК-50, зона 2

Зона № 2

Номер контура	Тип контура	Номера характерных точек контура	Метод определения координат	Координаты, м		R, м	Формулы, примененные для расчета средней квадратической погрешности определения координат характерных точек контура (M _t), м	Средняя квадратическая погрешность определения координат характерных точек контура (M _t), м	Глубина, высота расположения точки, м	
				X	Y				H 1	H 2
1	2	3	4	5	6	7	8	9	10	11
(46)	Надземный	1260	Метод спутниковых геодезических измерений (определений)	463678.06	2170457.10	-	0.10	0.10	-	-
(46)	Надземный	1261	Метод спутниковых геодезических измерений (определений)	463678.57	2170457.30	-	0.10	0.10	-	-
(46)	Надземный	1262	Метод спутниковых геодезических измерений (определений)	463679.63	2170457.72	-	0.10	0.10	-	-
(46)	Надземный	1263	Метод спутниковых геодезических измерений (определений)	463679.78	2170457.36	-	0.10	0.10	-	-
(46)	Надземный	770	Метод спутниковых геодезических измерений (определений)	463680.01	2170456.78	-	0.10	0.10	-	-
(46)	Надземный	771	Метод спутниковых геодезических измерений (определений)	463680.60	2170455.31	-	0.10	0.10	-	-

Описание местоположения объекта недвижимости

1. Описание местоположения здания, сооружения, объекта незавершенного строительства в границах земельного участка

1.1. Сведения о характерных точках контура объекта недвижимости

Система координат: МСК-50, зона 2

Зона № 2

Номер контура	Тип контура	Номера характерных точек контура	Метод определения координат	Координаты, м		R, м	Формулы, примененные для расчета средней квадратической погрешности определения координат характерных точек контура (M _t), м	Средняя квадратическая погрешность определения координат характерных точек контура (M _t), м	Глубина, высота расположения точки, м	
				X	Y				H ₁	H ₂
1	2	3	4	5	6	7	8	9	10	11
(46)	Надземный	772	Метод спутниковых геодезических измерений (определений)	463681.00	2170454.29	-	0.10	0.10	-	-
(46)	Надземный	773	Метод спутниковых геодезических измерений (определений)	463681.52	2170454.50	-	0.10	0.10	-	-
(46)	Надземный	774	Метод спутниковых геодезических измерений (определений)	463682.31	2170454.81	-	0.10	0.10	-	-
(46)	Надземный	775	Метод спутниковых геодезических измерений (определений)	463682.49	2170454.51	-	0.10	0.10	-	-
(46)	Надземный	776	Метод спутниковых геодезических измерений (определений)	463682.52	2170454.47	-	0.10	0.10	-	-
(46)	Надземный	1264	Метод спутниковых геодезических измерений (определений)	463682.31	2170454.35	-	0.10	0.10	-	-

Описание местоположения объекта недвижимости

1. Описание местоположения здания, сооружения, объекта незавершенного строительства в границах земельного участка

1.1. Сведения о характерных точках контура объекта недвижимости

Система координат: МСК-50, зона 2

Зона № 2

Номер контура	Тип контура	Номера характерных точек контура	Метод определения координат	Координаты, м		R, м	Формулы, примененные для расчета средней квадратической погрешности определения координат характерных точек контура (M _t), м	Средняя квадратическая погрешность определения координат характерных точек контура (M _t), м	Глубина, высота расположения точки, м	
				X	Y				H 1	H 2
1	2	3	4	5	6	7	8	9	10	11
(46)	Надземный	1265	Метод спутниковых геодезических измерений (определений)	463681.97	2170454.14	-	0.10	0.10	-	-
(46)	Надземный	1266	Метод спутниковых геодезических измерений (определений)	463682.92	2170452.61	-	0.10	0.10	-	-
(46)	Надземный	1267	Метод спутниковых геодезических измерений (определений)	463683.26	2170452.82	-	0.10	0.10	-	-
(46)	Надземный	777	Метод спутниковых геодезических измерений (определений)	463683.46	2170452.94	-	0.10	0.10	-	-
(46)	Надземный	778	Метод спутниковых геодезических измерений (определений)	463683.49	2170452.90	-	0.10	0.10	-	-
(46)	Надземный	779	Метод спутниковых геодезических измерений (определений)	463683.86	2170452.31	-	0.10	0.10	-	-

Описание местоположения объекта недвижимости

1. Описание местоположения здания, сооружения, объекта незавершенного строительства в границах земельного участка

1.1. Сведения о характерных точках контура объекта недвижимости

Система координат: МСК-50, зона 2

Зона № 2

Номер контура	Тип контура	Номера характерных точек контура	Метод определения координат	Координаты, м		R, м	Формулы, примененные для расчета средней квадратической погрешности определения координат характерных точек контура (M _t), м	Средняя квадратическая погрешность определения координат характерных точек контура (M _t), м	Глубина, высота расположения точки, м	
				X	Y				H ₁	H ₂
1	2	3	4	5	6	7	8	9	10	11
(46)	Надземный	780	Метод спутниковых геодезических измерений (определений)	463683.89	2170452.26	-	0.10	0.10	-	-
(46)	Надземный	1268	Метод спутниковых геодезических измерений (определений)	463683.68	2170452.14	-	0.10	0.10	-	-
(46)	Надземный	1269	Метод спутниковых геодезических измерений (определений)	463683.34	2170451.93	-	0.10	0.10	-	-
(46)	Надземный	1270	Метод спутниковых геодезических измерений (определений)	463684.29	2170450.40	-	0.10	0.10	-	-
(46)	Надземный	1271	Метод спутниковых геодезических измерений (определений)	463684.63	2170450.61	-	0.10	0.10	-	-
(46)	Надземный	781	Метод спутниковых геодезических измерений (определений)	463684.83	2170450.73	-	0.10	0.10	-	-

Описание местоположения объекта недвижимости

1. Описание местоположения здания, сооружения, объекта незавершенного строительства в границах земельного участка

1.1. Сведения о характерных точках контура объекта недвижимости

Система координат: МСК-50, зона 2

Зона № 2

Номер контура	Тип контура	Номера характерных точек контура	Метод определения координат	Координаты, м		R, м	Формулы, примененные для расчета средней квадратической погрешности определения координат характерных точек контура (M _t), м	Средняя квадратическая погрешность определения координат характерных точек контура (M _t), м	Глубина, высота расположения точки, м	
				X	Y				H ₁	H ₂
1	2	3	4	5	6	7	8	9	10	11
(46)	Надземный	782	Метод спутниковых геодезических измерений (определений)	463684.86	2170450.69	-	0.10	0.10	-	-
(46)	Надземный	783	Метод спутниковых геодезических измерений (определений)	463684.93	2170450.58	-	0.10	0.10	-	-
(46)	Надземный	93	Метод спутниковых геодезических измерений (определений)	463686.24	2170449.12	-	0.10	0.10	-	-
(46)	Надземный	92	Метод спутниковых геодезических измерений (определений)	463686.53	2170449.37	-	0.10	0.10	-	-
(46)	Надземный	1272	Метод спутниковых геодезических измерений (определений)	463686.57	2170449.33	-	0.10	0.10	-	-
(46)	Надземный	97	Метод спутниковых геодезических измерений (определений)	463687.73	2170448.02	-	0.10	0.10	-	-

Описание местоположения объекта недвижимости

1. Описание местоположения здания, сооружения, объекта незавершенного строительства в границах земельного участка

1.1. Сведения о характерных точках контура объекта недвижимости

Система координат: МСК-50, зона 2

Зона № 2

Номер контура	Тип контура	Номера характерных точек контура	Метод определения координат	Координаты, м		R, м	Формулы, примененные для расчета средней квадратической погрешности определения координат характерных точек контура (M _t), м	Средняя квадратическая погрешность определения координат характерных точек контура (M _t), м	Глубина, высота расположения точки, м	
				X	Y				H ₁	H ₂
1	2	3	4	5	6	7	8	9	10	11
(46)	Надземный	1655	Метод спутниковых геодезических измерений (определений)	463688.04	2170447.68	-	0.10	0.10	-	-
(46)	Надземный	1656	Метод спутниковых геодезических измерений (определений)	463688.41	2170447.27	-	0.10	0.10	-	-
(46)	Надземный	1273	Метод спутниковых геодезических измерений (определений)	463685.69	2170444.84	-	0.10	0.10	-	-
(46)	Надземный	1274	Метод спутниковых геодезических измерений (определений)	463686.83	2170443.56	-	0.10	0.10	-	-
(46)	Надземный	787	Метод спутниковых геодезических измерений (определений)	463686.14	2170442.72	-	0.10	0.10	-	-
(46)	Надземный	788	Метод спутниковых геодезических измерений (определений)	463686.10	2170442.68	-	0.10	0.10	-	-

Описание местоположения объекта недвижимости

1. Описание местоположения здания, сооружения, объекта незавершенного строительства в границах земельного участка

1.1. Сведения о характерных точках контура объекта недвижимости

Система координат: МСК-50, зона 2

Зона № 2

Номер контура	Тип контура	Номера характерных точек контура	Метод определения координат	Координаты, м		R, м	Формулы, примененные для расчета средней квадратической погрешности определения координат характерных точек контура (M _t), м	Средняя квадратическая погрешность определения координат характерных точек контура (M _t), м	Глубина, высота расположения точки, м	
				X	Y				H 1	H 2
1	2	3	4	5	6	7	8	9	10	11
(46)	Надземный	1275	Метод спутниковых геодезических измерений (определений)	463685.61	2170443.08	-	0.10	0.10	-	-
(46)	Надземный	1276	Метод спутниковых геодезических измерений (определений)	463684.47	2170441.69	-	0.10	0.10	-	-
(46)	Надземный	789	Метод спутниковых геодезических измерений (определений)	463684.96	2170441.28	-	0.10	0.10	-	-
(46)	Надземный	790	Метод спутниковых геодезических измерений (определений)	463684.15	2170440.29	-	0.10	0.10	-	-
(46)	Надземный	791	Метод спутниковых геодезических измерений (определений)	463683.69	2170439.73	-	0.10	0.10	-	-
(46)	Надземный	1277	Метод спутниковых геодезических измерений (определений)	463683.20	2170440.13	-	0.10	0.10	-	-

Описание местоположения объекта недвижимости

1. Описание местоположения здания, сооружения, объекта незавершенного строительства в границах земельного участка

1.1. Сведения о характерных точках контура объекта недвижимости

Система координат: МСК-50, зона 2

Зона № 2

Номер контура	Тип контура	Номера характерных точек контура	Метод определения координат	Координаты, м		R, м	Формулы, примененные для расчета средней квадратической погрешности определения координат характерных точек контура (M _t), м	Средняя квадратическая погрешность определения координат характерных точек контура (M _t), м	Глубина, высота расположения точки, м	
				X	Y				H ₁	H ₂
1	2	3	4	5	6	7	8	9	10	11
(46)	Надземный	106	Метод спутниковых геодезических измерений (определений)	463682.56	2170439.35	-	0.10	0.10	-	-
(46)	Надземный	1278	Метод спутниковых геодезических измерений (определений)	463682.06	2170438.74	-	0.10	0.10	-	-
(46)	Надземный	1279	Метод спутниковых геодезических измерений (определений)	463682.55	2170438.34	-	0.10	0.10	-	-
(46)	Надземный	1280	Метод спутниковых геодезических измерений (определений)	463680.12	2170435.35	-	0.10	0.10	-	-
(46)	Надземный	1281	Метод спутниковых геодезических измерений (определений)	463679.04	2170434.03	-	0.10	0.10	-	-
(46)	Надземный	110	Метод спутниковых геодезических измерений (определений)	463677.83	2170435.02	-	0.10	0.10	-	-

Описание местоположения объекта недвижимости

1. Описание местоположения здания, сооружения, объекта незавершенного строительства в границах земельного участка

1.1. Сведения о характерных точках контура объекта недвижимости

Система координат: МСК-50, зона 2

Зона № 2

Номер контура	Тип контура	Номера характерных точек контура	Метод определения координат	Координаты, м		R, м	Формулы, примененные для расчета средней квадратической погрешности определения координат характерных точек контура (M _t), м	Средняя квадратическая погрешность определения координат характерных точек контура (M _t), м	Глубина, высота расположения точки, м	
				X	Y				H 1	H 2
1	2	3	4	5	6	7	8	9	10	11
(46)	Надземный	792	Метод спутниковых геодезических измерений (определений)	463677.64	2170435.17	-	0.10	0.10	-	-
(46)	Надземный	793	Метод спутниковых геодезических измерений (определений)	463676.05	2170433.21	-	0.10	0.10	-	-
(46)	Надземный	794	Метод спутниковых геодезических измерений (определений)	463674.73	2170434.28	-	0.10	0.10	-	-
(46)	Надземный	1282	Метод спутниковых геодезических измерений (определений)	463670.69	2170429.31	-	0.10	0.10	-	-
(46)	Надземный	1283	Метод спутниковых геодезических измерений (определений)	463671.99	2170428.24	-	0.10	0.10	-	-
(46)	Надземный	800	Метод спутниковых геодезических измерений (определений)	463671.61	2170427.78	-	0.10	0.10	-	-

Описание местоположения объекта недвижимости

1. Описание местоположения здания, сооружения, объекта незавершенного строительства в границах земельного участка

1.1. Сведения о характерных точках контура объекта недвижимости

Система координат: МСК-50, зона 2

Зона № 2

Номер контура	Тип контура	Номера характерных точек контура	Метод определения координат	Координаты, м		R, м	Формулы, примененные для расчета средней квадратической погрешности определения координат характерных точек контура (M _t), м	Средняя квадратическая погрешность определения координат характерных точек контура (M _t), м	Глубина, высота расположения точки, м	
				X	Y				H ₁	H ₂
1	2	3	4	5	6	7	8	9	10	11
(46)	Надземный	801	Метод спутниковых геодезических измерений (определений)	463673.16	2170426.51	-	0.10	0.10	-	-
(46)	Надземный	116	Метод спутниковых геодезических измерений (определений)	463671.75	2170424.78	-	0.10	0.10	-	-
(46)	Надземный	119	Метод спутниковых геодезических измерений (определений)	463670.30	2170422.99	-	0.10	0.10	-	-
(46)	Надземный	802	Метод спутниковых геодезических измерений (определений)	463669.95	2170422.57	-	0.10	0.10	-	-
(46)	Надземный	1284	Метод спутниковых геодезических измерений (определений)	463669.46	2170422.97	-	0.10	0.10	-	-
(46)	Надземный	1285	Метод спутниковых геодезических измерений (определений)	463668.32	2170421.58	-	0.10	0.10	-	-

Описание местоположения объекта недвижимости

1. Описание местоположения здания, сооружения, объекта незавершенного строительства в границах земельного участка

1.1. Сведения о характерных точках контура объекта недвижимости

Система координат: МСК-50, зона 2

Зона № 2

Номер контура	Тип контура	Номера характерных точек контура	Метод определения координат	Координаты, м		R, м	Формулы, примененные для расчета средней квадратической погрешности определения координат характерных точек контура (M _t), м	Средняя квадратическая погрешность определения координат характерных точек контура (M _t), м	Глубина, высота расположения точки, м	
				X	Y				H 1	H 2
1	2	3	4	5	6	7	8	9	10	11
(46)	Надземный	803	Метод спутниковых геодезических измерений (определений)	463668.81	2170421.18	-	0.10	0.10	-	-
(46)	Надземный	804	Метод спутниковых геодезических измерений (определений)	463668.39	2170420.65	-	0.10	0.10	-	-
(46)	Надземный	806	Метод спутниковых геодезических измерений (определений)	463667.08	2170421.72	-	0.10	0.10	-	-
(46)	Надземный	807	Метод спутниковых геодезических измерений (определений)	463664.45	2170418.50	-	0.10	0.10	-	-
(46)	Надземный	808	Метод спутниковых геодезических измерений (определений)	463666.52	2170416.81	-	0.10	0.10	-	-
(46)	Надземный	809	Метод спутниковых геодезических измерений (определений)	463665.04	2170415.00	-	0.10	0.10	-	-

Описание местоположения объекта недвижимости

1. Описание местоположения здания, сооружения, объекта незавершенного строительства в границах земельного участка

1.1. Сведения о характерных точках контура объекта недвижимости

Система координат: МСК-50, зона 2

Зона № 2

Номер контура	Тип контура	Номера характерных точек контура	Метод определения координат	Координаты, м		R, м	Формулы, примененные для расчета средней квадратической погрешности определения координат характерных точек контура (M _t), м	Средняя квадратическая погрешность определения координат характерных точек контура (M _t), м	Глубина, высота расположения точки, м	
				X	Y				H ₁	H ₂
1	2	3	4	5	6	7	8	9	10	11
(46)	Надземный	1286	Метод спутниковых геодезических измерений (определений)	463663.58	2170413.21	-	0.10	0.10	-	-
(46)	Надземный	1287	Метод спутниковых геодезических измерений (определений)	463660.56	2170414.83	-	0.10	0.10	-	-
(46)	Надземный	1288	Метод спутниковых геодезических измерений (определений)	463660.83	2170415.33	-	0.10	0.10	-	-
(46)	Надземный	1289	Метод спутниковых геодезических измерений (определений)	463660.59	2170415.47	-	0.10	0.10	-	-
(46)	Надземный	810	Метод спутниковых геодезических измерений (определений)	463661.38	2170416.95	-	0.10	0.10	-	-
(46)	Надземный	811	Метод спутниковых геодезических измерений (определений)	463657.72	2170418.92	-	0.10	0.10	-	-

Описание местоположения объекта недвижимости

1. Описание местоположения здания, сооружения, объекта незавершенного строительства в границах земельного участка

1.1. Сведения о характерных точках контура объекта недвижимости

Система координат: МСК-50, зона 2

Зона № 2

Номер контура	Тип контура	Номера характерных точек контура	Метод определения координат	Координаты, м		R, м	Формулы, примененные для расчета средней квадратической погрешности определения координат характерных точек контура (M _t), м	Средняя квадратическая погрешность определения координат характерных точек контура (M _t), м	Глубина, высота расположения точки, м	
				X	Y				H ₁	H ₂
1	2	3	4	5	6	7	8	9	10	11
(46)	Надземный	812	Метод спутниковых геодезических измерений (определений)	463656.92	2170417.43	-	0.10	0.10	-	-
(46)	Надземный	813	Метод спутниковых геодезических измерений (определений)	463655.88	2170417.99	-	0.10	0.10	-	-
(46)	Надземный	1290	Метод спутниковых геодезических измерений (определений)	463656.18	2170418.55	-	0.10	0.10	-	-
(46)	Надземный	128	Метод спутниковых геодезических измерений (определений)	463656.13	2170418.58	-	0.10	0.10	-	-
(46)	Надземный	135	Метод спутниковых геодезических измерений (определений)	463654.63	2170419.38	-	0.10	0.10	-	-
(46)	Надземный	1291	Метод спутниковых геодезических измерений (определений)	463654.59	2170419.40	-	0.10	0.10	-	-

Описание местоположения объекта недвижимости

1. Описание местоположения здания, сооружения, объекта незавершенного строительства в границах земельного участка

1.1. Сведения о характерных точках контура объекта недвижимости

Система координат: МСК-50, зона 2

Зона № 2

Номер контура	Тип контура	Номера характерных точек контура	Метод определения координат	Координаты, м		R, м	Формулы, примененные для расчета средней квадратической погрешности определения координат характерных точек контура (M _t), м	Средняя квадратическая погрешность определения координат характерных точек контура (M _t), м	Глубина, высота расположения точки, м	
				X	Y				H ₁	H ₂
1	2	3	4	5	6	7	8	9	10	11
(46)	Надземный	814	Метод спутниковых геодезических измерений (определений)	463654.29	2170418.84	-	0.10	0.10	-	-
(46)	Надземный	815	Метод спутниковых геодезических измерений (определений)	463653.99	2170419.00	-	0.10	0.10	-	-
(46)	Надземный	816	Метод спутниковых геодезических измерений (определений)	463654.79	2170420.49	-	0.10	0.10	-	-
(46)	Надземный	817	Метод спутниковых геодезических измерений (определений)	463651.57	2170422.22	-	0.10	0.10	-	-
(46)	Надземный	1657	Метод спутниковых геодезических измерений (определений)	463651.39	2170422.31	-	0.10	0.10	-	-
(46)	Надземный	1658	Метод спутниковых геодезических измерений (определений)	463651.57	2170422.67	-	0.10	0.10	-	-

Описание местоположения объекта недвижимости

1. Описание местоположения здания, сооружения, объекта незавершенного строительства в границах земельного участка

1.1. Сведения о характерных точках контура объекта недвижимости

Система координат: МСК-50, зона 2

Зона № 2

Номер контура	Тип контура	Номера характерных точек контура	Метод определения координат	Координаты, м		R, м	Формулы, примененные для расчета средней квадратической погрешности определения координат характерных точек контура (M _t), м	Средняя квадратическая погрешность определения координат характерных точек контура (M _t), м	Глубина, высота расположения точки, м	
				X	Y				H ₁	H ₂
1	2	3	4	5	6	7	8	9	10	11
(46)	Надземный	1659	Метод спутниковых геодезических измерений (определений)	463645.58	2170425.88	-	0.10	0.10	-	-
(46)	Надземный	820	Метод спутниковых геодезических измерений (определений)	463645.72	2170426.14	-	0.10	0.10	-	-
(46)	Надземный	141	Метод спутниковых геодезических измерений (определений)	463645.48	2170426.27	-	0.10	0.10	-	-
(46)	Надземный	144	Метод спутниковых геодезических измерений (определений)	463643.99	2170427.07	-	0.10	0.10	-	-
(46)	Надземный	1292	Метод спутниковых геодезических измерений (определений)	463643.95	2170427.09	-	0.10	0.10	-	-
(46)	Надземный	821	Метод спутниковых геодезических измерений (определений)	463644.41	2170427.95	-	0.10	0.10	-	-

Описание местоположения объекта недвижимости

1. Описание местоположения здания, сооружения, объекта незавершенного строительства в границах земельного участка

1.1. Сведения о характерных точках контура объекта недвижимости

Система координат: МСК-50, зона 2

Зона № 2

Номер контура	Тип контура	Номера характерных точек контура	Метод определения координат	Координаты, м		R, м	Формулы, примененные для расчета средней квадратической погрешности определения координат характерных точек контура (M _t), м	Средняя квадратическая погрешность определения координат характерных точек контура (M _t), м	Глубина, высота расположения точки, м	
				X	Y				H ₁	H ₂
1	2	3	4	5	6	7	8	9	10	11
(46)	Надземный	822	Метод спутниковых геодезических измерений (определений)	463644.75	2170428.58	-	0.10	0.10	-	-
(46)	Надземный	823	Метод спутниковых геодезических измерений (определений)	463641.66	2170430.24	-	0.10	0.10	-	-
(46)	Надземный	824	Метод спутниковых геодезических измерений (определений)	463640.86	2170428.75	-	0.10	0.10	-	-
(46)	Надземный	825	Метод спутниковых геодезических измерений (определений)	463640.50	2170428.94	-	0.10	0.10	-	-
(46)	Надземный	826	Метод спутниковых геодезических измерений (определений)	463639.91	2170427.84	-	0.10	0.10	-	-
(46)	Надземный	827	Метод спутниковых геодезических измерений (определений)	463639.72	2170427.94	-	0.10	0.10	-	-

Описание местоположения объекта недвижимости

1. Описание местоположения здания, сооружения, объекта незавершенного строительства в границах земельного участка

1.1. Сведения о характерных точках контура объекта недвижимости

Система координат: МСК-50, зона 2

Зона № 2

Номер контура	Тип контура	Номера характерных точек контура	Метод определения координат	Координаты, м		R, м	Формулы, примененные для расчета средней квадратической погрешности определения координат характерных точек контура (M _t), м	Средняя квадратическая погрешность определения координат характерных точек контура (M _t), м	Глубина, высота расположения точки, м	
				X	Y				H 1	H 2
1	2	3	4	5	6	7	8	9	10	11
(46)	Надземный	828	Метод спутниковых геодезических измерений (определений)	463639.57	2170428.02	-	0.10	0.10	-	-
(46)	Надземный	829	Метод спутниковых геодезических измерений (определений)	463639.33	2170427.57	-	0.10	0.10	-	-
(46)	Надземный	830	Метод спутниковых геодезических измерений (определений)	463639.67	2170427.39	-	0.10	0.10	-	-
(46)	Надземный	148	Метод спутниковых геодезических измерений (определений)	463637.75	2170423.81	-	0.10	0.10	-	-
(46)	Надземный	307	Метод спутниковых геодезических измерений (определений)	463636.27	2170421.06	-	0.10	0.10	-	-
(46)	Надземный	831	Метод спутниковых геодезических измерений (определений)	463633.97	2170416.76	-	0.10	0.10	-	-

Описание местоположения объекта недвижимости

1. Описание местоположения здания, сооружения, объекта незавершенного строительства в границах земельного участка

1.1. Сведения о характерных точках контура объекта недвижимости

Система координат: МСК-50, зона 2

Зона № 2

Номер контура	Тип контура	Номера характерных точек контура	Метод определения координат	Координаты, м		R, м	Формулы, примененные для расчета средней квадратической погрешности определения координат характерных точек контура (M _t), м	Средняя квадратическая погрешность определения координат характерных точек контура (M _t), м	Глубина, высота расположения точки, м	
				X	Y				H 1	H 2
1	2	3	4	5	6	7	8	9	10	11
(46)	Надземный	832	Метод спутниковых геодезических измерений (определений)	463633.68	2170416.22	-	0.10	0.10	-	-
(46)	Надземный	833	Метод спутниковых геодезических измерений (определений)	463633.34	2170416.40	-	-	0.10	-	-
(46)	Надземный	834	Метод спутниковых геодезических измерений (определений)	463633.16	2170416.07	-	0.10	0.10	-	-
(46)	Надземный	835	Метод спутниковых геодезических измерений (определений)	463633.50	2170415.89	-	-	0.10	-	-
(46)	Надземный	311	Метод спутниковых геодезических измерений (определений)	463634.77	2170415.21	-	0.10	0.10	-	-
(46)	Надземный	836	Метод спутниковых геодезических измерений (определений)	463634.47	2170414.65	-	0.10	0.10	-	-

Описание местоположения объекта недвижимости

1. Описание местоположения здания, сооружения, объекта незавершенного строительства в границах земельного участка

1.1. Сведения о характерных точках контура объекта недвижимости

Система координат: МСК-50, зона 2

Зона № 2

Номер контура	Тип контура	Номера характерных точек контура	Метод определения координат	Координаты, м		R, м	Формулы, примененные для расчета средней квадратической погрешности определения координат характерных точек контура (M _t), м	Средняя квадратическая погрешность определения координат характерных точек контура (M _t), м	Глубина, высота расположения точки, м	
				X	Y				H ₁	H ₂
1	2	3	4	5	6	7	8	9	10	11
(46)	Надземный	1293	Метод спутниковых геодезических измерений (определений)	463634.58	2170414.59	-	0.10	0.10	-	-
(46)	Надземный	1294	Метод спутниковых геодезических измерений (определений)	463634.61	2170414.57	-	0.10	0.10	-	-
(46)	Надземный	1295	Метод спутниковых геодезических измерений (определений)	463636.41	2170413.60	-	0.10	0.10	-	-
(46)	Надземный	314	Метод спутниковых геодезических измерений (определений)	463636.49	2170413.56	-	0.10	0.10	-	-
(46)	Надземный	1296	Метод спутниковых геодезических измерений (определений)	463636.53	2170413.54	-	0.10	0.10	-	-
(46)	Надземный	1297	Метод спутниковых геодезических измерений (определений)	463636.64	2170413.48	-	0.10	0.10	-	-

Описание местоположения объекта недвижимости

1. Описание местоположения здания, сооружения, объекта незавершенного строительства в границах земельного участка

1.1. Сведения о характерных точках контура объекта недвижимости

Система координат: МСК-50, зона 2

Зона № 2

Номер контура	Тип контура	Номера характерных точек контура	Метод определения координат	Координаты, м		R, м	Формулы, примененные для расчета средней квадратической погрешности определения координат характерных точек контура (M _t), м	Средняя квадратическая погрешность определения координат характерных точек контура (M _t), м	Глубина, высота расположения точки, м	
				X	Y				H ₁	H ₂
1	2	3	4	5	6	7	8	9	10	11
(46)	Надземный	838	Метод спутниковых геодезических измерений (определений)	463636.94	2170414.04	-	0.10	0.10	-	-
(46)	Надземный	839	Метод спутниковых геодезических измерений (определений)	463637.19	2170413.91	-	0.10	0.10	-	-
(46)	Надземный	840	Метод спутниковых геодезических измерений (определений)	463637.15	2170413.82	-	0.10	0.10	-	-
(46)	Надземный	841	Метод спутниковых геодезических измерений (определений)	463640.67	2170411.94	-	0.10	0.10	-	-
(46)	Надземный	1298	Метод спутниковых геодезических измерений (определений)	463644.32	2170409.98	-	0.10	0.10	-	-
(46)	Надземный	1299	Метод спутниковых геодезических измерений (определений)	463644.45	2170409.91	-	0.10	0.10	-	-

Описание местоположения объекта недвижимости

1. Описание местоположения здания, сооружения, объекта незавершенного строительства в границах земельного участка

1.1. Сведения о характерных точках контура объекта недвижимости

Система координат: МСК-50, зона 2

Зона № 2

Номер контура	Тип контура	Номера характерных точек контура	Метод определения координат	Координаты, м		R, м	Формулы, примененные для расчета средней квадратической погрешности определения координат характерных точек контура (M _t), м	Средняя квадратическая погрешность определения координат характерных точек контура (M _t), м	Глубина, высота расположения точки, м	
				X	Y				H ₁	H ₂
1	2	3	4	5	6	7	8	9	10	11
(46)	Надземный	1660	Метод спутниковых геодезических измерений (определений)	463644.49	2170409.99	-	0.10	0.10	-	-
(46)	Надземный	1301	Метод спутниковых геодезических измерений (определений)	463644.78	2170409.84	-	0.10	0.10	-	-
(46)	Надземный	1302	Метод спутниковых геодезических измерений (определений)	463645.19	2170409.62	-	0.10	0.10	-	-
(46)	Надземный	1661	Метод спутниковых геодезических измерений (определений)	463644.89	2170409.06	-	0.10	0.10	-	-
(46)	Надземный	846	Метод спутниковых геодезических измерений (определений)	463644.98	2170409.01	-	0.10	0.10	-	-
(46)	Надземный	1662	Метод спутниковых геодезических измерений (определений)	463645.03	2170408.98	-	0.10	0.10	-	-

Описание местоположения объекта недвижимости

1. Описание местоположения здания, сооружения, объекта незавершенного строительства в границах земельного участка

1.1. Сведения о характерных точках контура объекта недвижимости

Система координат: МСК-50, зона 2

Зона № 2

Номер контура	Тип контура	Номера характерных точек контура	Метод определения координат	Координаты, м		R, м	Формулы, примененные для расчета средней квадратической погрешности определения координат характерных точек контура (M _t), м	Средняя квадратическая погрешность определения координат характерных точек контура (M _t), м	Глубина, высота расположения точки, м	
				X	Y				H ₁	H ₂
1	2	3	4	5	6	7	8	9	10	11
(46)	Надземный	1663	Метод спутниковых геодезических измерений (определений)	463646.84	2170408.01	-	0.10	0.10	-	-
(46)	Надземный	1664	Метод спутниковых геодезических измерений (определений)	463646.92	2170407.97	-	0.10	0.10	-	-
(46)	Надземный	1665	Метод спутниковых геодезических измерений (определений)	463647.05	2170407.90	-	0.10	0.10	-	-
(46)	Надземный	851	Метод спутниковых геодезических измерений (определений)	463647.35	2170408.46	-	0.10	0.10	-	-
(46)	Надземный	852	Метод спутниковых геодезических измерений (определений)	463648.80	2170407.69	-	0.10	0.10	-	-
(46)	Надземный	1303	Метод спутниковых геодезических измерений (определений)	463648.50	2170407.12	-	0.10	0.10	-	-

Описание местоположения объекта недвижимости

1. Описание местоположения здания, сооружения, объекта незавершенного строительства в границах земельного участка

1.1. Сведения о характерных точках контура объекта недвижимости

Система координат: МСК-50, зона 2

Зона № 2

Номер контура	Тип контура	Номера характерных точек контура	Метод определения координат	Координаты, м		R, м	Формулы, примененные для расчета средней квадратической погрешности определения координат характерных точек контура (M _t), м	Средняя квадратическая погрешность определения координат характерных точек контура (M _t), м	Глубина, высота расположения точки, м	
				X	Y				H ₁	H ₂
1	2	3	4	5	6	7	8	9	10	11
(46)	Надземный	1304	Метод спутниковых геодезических измерений (определений)	463650.08	2170406.27	-	0.10	0.10	-	-
(46)	Надземный	853	Метод спутниковых геодезических измерений (определений)	463650.38	2170406.84	-	0.10	0.10	-	-
(46)	Надземный	854	Метод спутниковых геодезических измерений (определений)	463650.84	2170406.59	-	0.10	0.10	-	-
(46)	Надземный	1305	Метод спутниковых геодезических измерений (определений)	463654.26	2170404.76	-	0.10	0.10	-	-
(46)	Надземный	1306	Метод спутниковых геодезических измерений (определений)	463653.96	2170404.20	-	0.10	0.10	-	-
(46)	Надземный	1307	Метод спутниковых геодезических измерений (определений)	463655.54	2170403.35	-	0.10	0.10	-	-

Описание местоположения объекта недвижимости

1. Описание местоположения здания, сооружения, объекта незавершенного строительства в границах земельного участка

1.1. Сведения о характерных точках контура объекта недвижимости

Система координат: МСК-50, зона 2

Зона № 2

Номер контура	Тип контура	Номера характерных точек контура	Метод определения координат	Координаты, м		R, м	Формулы, примененные для расчета средней квадратической погрешности определения координат характерных точек контура (M _t), м	Средняя квадратическая погрешность определения координат характерных точек контура (M _t), м	Глубина, высота расположения точки, м	
				X	Y				H ₁	H ₂
1	2	3	4	5	6	7	8	9	10	11
(46)	Надземный	1308	Метод спутниковых геодезических измерений (определений)	463655.84	2170403.91	-	0.10	0.10	-	-
(46)	Надземный	1309	Метод спутниковых геодезических измерений (определений)	463656.20	2170403.72	-	0.10	0.10	-	-
(46)	Надземный	1310	Метод спутниковых геодезических измерений (определений)	463656.02	2170403.38	-	0.10	0.10	-	-
(46)	Надземный	1311	Метод спутниковых геодезических измерений (определений)	463656.31	2170403.22	-	0.10	0.10	-	-
(46)	Надземный	862	Метод спутниковых геодезических измерений (определений)	463655.51	2170401.73	-	0.10	0.10	-	-
(46)	Надземный	863	Метод спутниковых геодезических измерений (определений)	463659.15	2170399.78	-	0.10	0.10	-	-

Описание местоположения объекта недвижимости

1. Описание местоположения здания, сооружения, объекта незавершенного строительства в границах земельного участка

1.1. Сведения о характерных точках контура объекта недвижимости

Система координат: МСК-50, зона 2

Зона № 2

Номер контура	Тип контура	Номера характерных точек контура	Метод определения координат	Координаты, м		R, м	Формулы, примененные для расчета средней квадратической погрешности определения координат характерных точек контура (M _t), м	Средняя квадратическая погрешность определения координат характерных точек контура (M _t), м	Глубина, высота расположения точки, м	
				X	Y				H ₁	H ₂
1	2	3	4	5	6	7	8	9	10	11
(46)	Надземный	1312	Метод спутниковых геодезических измерений (определений)	463659.95	2170401.27	-	0.10	0.10	-	-
(46)	Надземный	1313	Метод спутниковых геодезических измерений (определений)	463663.28	2170399.48	-	0.10	0.10	-	-
(46)	Надземный	1666	Метод спутниковых геодезических измерений (определений)	463662.98	2170398.92	-	0.10	0.10	-	-
(46)	Надземный	1316	Метод спутниковых геодезических измерений (определений)	463663.09	2170398.86	-	0.10	0.10	-	-
(46)	Надземный	869	Метод спутниковых геодезических измерений (определений)	463663.34	2170398.72	-	0.10	0.10	-	-
(46)	Надземный	1317	Метод спутниковых геодезических измерений (определений)	463664.68	2170398.01	-	0.10	0.10	-	-

Описание местоположения объекта недвижимости

1. Описание местоположения здания, сооружения, объекта незавершенного строительства в границах земельного участка

1.1. Сведения о характерных точках контура объекта недвижимости

Система координат: МСК-50, зона 2

Зона № 2

Номер контура	Тип контура	Номера характерных точек контура	Метод определения координат	Координаты, м		R, м	Формулы, примененные для расчета средней квадратической погрешности определения координат характерных точек контура (M _t), м	Средняя квадратическая погрешность определения координат характерных точек контура (M _t), м	Глубина, высота расположения точки, м	
				X	Y				H ₁	H ₂
1	2	3	4	5	6	7	8	9	10	11
(46)	Надземный	1667	Метод спутниковых геодезических измерений (определений)	463664.79	2170397.95	-	0.10	0.10	-	-
(46)	Надземный	873	Метод спутниковых геодезических измерений (определений)	463665.09	2170398.52	-	0.10	0.10	-	-
(46)	Надземный	324	Метод спутниковых геодезических измерений (определений)	463666.01	2170398.02	-	0.10	0.10	-	-
(46)	Надземный	1319	Метод спутниковых геодезических измерений (определений)	463666.26	2170397.89	-	0.10	0.10	-	-
(46)	Надземный	332	Метод спутниковых геодезических измерений (определений)	463667.71	2170400.59	-	0.10	0.10	-	-
(46)	Надземный	874	Метод спутниковых геодезических измерений (определений)	463667.73	2170400.63	-	0.10	0.10	-	-

Описание местоположения объекта недвижимости

1. Описание местоположения здания, сооружения, объекта незавершенного строительства в границах земельного участка

1.1. Сведения о характерных точках контура объекта недвижимости

Система координат: МСК-50, зона 2

Зона № 2

Номер контура	Тип контура	Номера характерных точек контура	Метод определения координат	Координаты, м		R, м	Формулы, примененные для расчета средней квадратической погрешности определения координат характерных точек контура (M _t), м	Средняя квадратическая погрешность определения координат характерных точек контура (M _t), м	Глубина, высота расположения точки, м	
				X	Y				H ₁	H ₂
1	2	3	4	5	6	7	8	9	10	11
(46)	Надземный	875	Метод спутниковых геодезических измерений (определений)	463668.33	2170401.37	-	0.10	0.10	-	-
(46)	Надземный	876	Метод спутниковых геодезических измерений (определений)	463668.63	2170401.12	-	0.10	0.10	-	-
(46)	Надземный	338	Метод спутниковых геодезических измерений (определений)	463669.46	2170402.14	-	0.10	0.10	-	-
(46)	Надземный	1320	Метод спутниковых геодезических измерений (определений)	463669.62	2170402.34	-	0.10	0.10	-	-
(46)	Надземный	1321	Метод спутниковых геодезических измерений (определений)	463670.11	2170401.93	-	0.10	0.10	-	-
(46)	Надземный	1322	Метод спутниковых геодезических измерений (определений)	463671.25	2170403.33	-	0.10	0.10	-	-

Описание местоположения объекта недвижимости

1. Описание местоположения здания, сооружения, объекта незавершенного строительства в границах земельного участка

1.1. Сведения о характерных точках контура объекта недвижимости

Система координат: МСК-50, зона 2

Зона № 2

Номер контура	Тип контура	Номера характерных точек контура	Метод определения координат	Координаты, м		R, м	Формулы, примененные для расчета средней квадратической погрешности определения координат характерных точек контура (M _t), м	Средняя квадратическая погрешность определения координат характерных точек контура (M _t), м	Глубина, высота расположения точки, м	
				X	Y				H ₁	H ₂
1	2	3	4	5	6	7	8	9	10	11
(46)	Надземный	1323	Метод спутниковых геодезических измерений (определений)	463670.76	2170403.73	-	0.10	0.10	-	-
(46)	Надземный	341	Метод спутниковых геодезических измерений (определений)	463670.91	2170403.92	-	0.10	0.10	-	-
(46)	Надземный	877	Метод спутниковых геодезических измерений (определений)	463671.23	2170404.31	-	0.10	0.10	-	-
(46)	Надземный	1668	Метод спутниковых геодезических измерений (определений)	463671.76	2170404.97	-	0.10	0.10	-	-
(46)	Надземный	1669	Метод спутниковых геодезических измерений (определений)	463671.80	2170405.01	-	0.10	0.10	-	-
(46)	Надземный	1325	Метод спутниковых геодезических измерений (определений)	463672.00	2170404.84	-	0.10	0.10	-	-

Описание местоположения объекта недвижимости

1. Описание местоположения здания, сооружения, объекта незавершенного строительства в границах земельного участка

1.1. Сведения о характерных точках контура объекта недвижимости

Система координат: МСК-50, зона 2

Зона № 2

Номер контура	Тип контура	Номера характерных точек контура	Метод определения координат	Координаты, м		R, м	Формулы, примененные для расчета средней квадратической погрешности определения координат характерных точек контура (M _t), м	Средняя квадратическая погрешность определения координат характерных точек контура (M _t), м	Глубина, высота расположения точки, м	
				X	Y				H ₁	H ₂
1	2	3	4	5	6	7	8	9	10	11
(46)	Надземный	1670	Метод спутниковых геодезических измерений (определений)	463672.29	2170404.60	-	0.10	0.10	-	-
(46)	Надземный	1671	Метод спутниковых геодезических измерений (определений)	463672.40	2170404.74	-	0.10	0.10	-	-
(46)	Надземный	1672	Метод спутниковых геодезических измерений (определений)	463673.54	2170406.14	-	0.10	0.10	-	-
(46)	Надземный	1673	Метод спутниковых геодезических измерений (определений)	463673.65	2170406.27	-	0.10	0.10	-	-
(46)	Надземный	1328	Метод спутниковых геодезических измерений (определений)	463673.36	2170406.51	-	0.10	0.10	-	-
(46)	Надземный	1674	Метод спутниковых геодезических измерений (определений)	463673.16	2170406.67	-	0.10	0.10	-	-

Описание местоположения объекта недвижимости

1. Описание местоположения здания, сооружения, объекта незавершенного строительства в границах земельного участка

1.1. Сведения о характерных точках контура объекта недвижимости

Система координат: МСК-50, зона 2

Зона № 2

Номер контура	Тип контура	Номера характерных точек контура	Метод определения координат	Координаты, м		R, м	Формулы, примененные для расчета средней квадратической погрешности определения координат характерных точек контура (M _t), м	Средняя квадратическая погрешность определения координат характерных точек контура (M _t), м	Глубина, высота расположения точки, м	
				X	Y				H ₁	H ₂
1	2	3	4	5	6	7	8	9	10	11
(46)	Надземный	1675	Метод спутниковых геодезических измерений (определений)	463673.19	2170406.72	-	0.10	0.10	-	-
(46)	Надземный	1676	Метод спутниковых геодезических измерений (определений)	463673.22	2170406.75	-	0.10	0.10	-	-
(46)	Надземный	883	Метод спутниковых геодезических измерений (определений)	463673.80	2170407.46	-	0.10	0.10	-	-
(46)	Надземный	884	Метод спутниковых геодезических измерений (определений)	463674.04	2170407.75	-	0.10	0.10	-	-
(46)	Надземный	885	Метод спутниковых геодезических измерений (определений)	463674.53	2170407.98	-	0.10	0.10	-	-
(46)	Надземный	886	Метод спутниковых геодезических измерений (определений)	463675.07	2170408.64	-	0.10	0.10	-	-

Описание местоположения объекта недвижимости

1. Описание местоположения здания, сооружения, объекта незавершенного строительства в границах земельного участка

1.1. Сведения о характерных точках контура объекта недвижимости

Система координат: МСК-50, зона 2

Зона № 2

Номер контура	Тип контура	Номера характерных точек контура	Метод определения координат	Координаты, м		R, м	Формулы, примененные для расчета средней квадратической погрешности определения координат характерных точек контура (M _t), м	Средняя квадратическая погрешность определения координат характерных точек контура (M _t), м	Глубина, высота расположения точки, м	
				X	Y				H ₁	H ₂
1	2	3	4	5	6	7	8	9	10	11
(46)	Надземный	887	Метод спутниковых геодезических измерений (определений)	463675.19	2170409.17	-	0.10	0.10	-	-
(46)	Надземный	344	Метод спутниковых геодезических измерений (определений)	463675.93	2170410.08	-	0.10	0.10	-	-
(46)	Надземный	1331	Метод спутниковых геодезических измерений (определений)	463676.08	2170410.26	-	0.10	0.10	-	-
(46)	Надземный	1332	Метод спутниковых геодезических измерений (определений)	463676.57	2170410.49	-	0.10	0.10	-	-
(46)	Надземный	1333	Метод спутниковых геодезических измерений (определений)	463677.10	2170411.15	-	0.10	0.10	-	-
(46)	Надземный	1334	Метод спутниковых геодезических измерений (определений)	463677.23	2170411.67	-	0.10	0.10	-	-

Описание местоположения объекта недвижимости

1. Описание местоположения здания, сооружения, объекта незавершенного строительства в границах земельного участка

1.1. Сведения о характерных точках контура объекта недвижимости

Система координат: МСК-50, зона 2

Зона № 2

Номер контура	Тип контура	Номера характерных точек контура	Метод определения координат	Координаты, м		R, м	Формулы, примененные для расчета средней квадратической погрешности определения координат характерных точек контура (M _t), м	Средняя квадратическая погрешность определения координат характерных точек контура (M _t), м	Глубина, высота расположения точки, м	
				X	Y				H ₁	H ₂
1	2	3	4	5	6	7	8	9	10	11
(46)	Надземный	347	Метод спутниковых геодезических измерений (определений)	463677.39	2170411.86	-	0.10	0.10	-	-
(46)	Надземный	888	Метод спутниковых геодезических измерений (определений)	463677.63	2170412.16	-	0.10	0.10	-	-
(46)	Надземный	889	Метод спутниковых геодезических измерений (определений)	463678.94	2170411.09	-	0.10	0.10	-	-
(46)	Надземный	890	Метод спутниковых геодезических измерений (определений)	463681.56	2170414.31	-	0.10	0.10	-	-
(46)	Надземный	891	Метод спутниковых геодезических измерений (определений)	463680.25	2170415.38	-	0.10	0.10	-	-
(46)	Надземный	892	Метод спутниковых геодезических измерений (определений)	463683.32	2170419.14	-	0.10	0.10	-	-

Описание местоположения объекта недвижимости

1. Описание местоположения здания, сооружения, объекта незавершенного строительства в границах земельного участка

1.1. Сведения о характерных точках контура объекта недвижимости

Система координат: МСК-50, зона 2

Зона № 2

Номер контура	Тип контура	Номера характерных точек контура	Метод определения координат	Координаты, м		R, м	Формулы, примененные для расчета средней квадратической погрешности определения координат характерных точек контура (M _t), м	Средняя квадратическая погрешность определения координат характерных точек контура (M _t), м	Глубина, высота расположения точки, м	
				X	Y				H 1	H 2
1	2	3	4	5	6	7	8	9	10	11
(46)	Надземный	893	Метод спутниковых геодезических измерений (определений)	463683.90	2170418.65	-	0.10	0.10	-	-
(46)	Надземный	896	Метод спутниковых геодезических измерений (определений)	463688.77	2170424.63	-	0.10	0.10	-	-
(46)	Надземный	897	Метод спутниковых геодезических измерений (определений)	463687.92	2170425.32	-	0.10	0.10	-	-
(46)	Надземный	354	Метод спутниковых геодезических измерений (определений)	463688.72	2170426.29	-	0.10	0.10	-	-
(46)	Надземный	1335	Метод спутниковых геодезических измерений (определений)	463689.72	2170427.52	-	0.10	0.10	-	-
(46)	Надземный	357	Метод спутниковых геодезических измерений (определений)	463690.17	2170428.08	-	0.10	0.10	-	-

Описание местоположения объекта недвижимости

1. Описание местоположения здания, сооружения, объекта незавершенного строительства в границах земельного участка

1.1. Сведения о характерных точках контура объекта недвижимости

Система координат: МСК-50, зона 2

Зона № 2

Номер контура	Тип контура	Номера характерных точек контура	Метод определения координат	Координаты, м		R, м	Формулы, примененные для расчета средней квадратической погрешности определения координат характерных точек контура (M _t), м	Средняя квадратическая погрешность определения координат характерных точек контура (M _t), м	Глубина, высота расположения точки, м	
				X	Y				H ₁	H ₂
1	2	3	4	5	6	7	8	9	10	11
(46)	Надземный	898	Метод спутниковых геодезических измерений (определений)	463691.37	2170429.55	-	0.10	0.10	-	-
(46)	Надземный	899	Метод спутниковых геодезических измерений (определений)	463692.38	2170428.72	-	0.10	0.10	-	-
(46)	Надземный	900	Метод спутниковых геодезических измерений (определений)	463694.96	2170431.90	-	0.10	0.10	-	-
(46)	Надземный	901	Метод спутниковых геодезических измерений (определений)	463697.48	2170434.98	-	0.10	0.10	-	-
(46)	Надземный	902	Метод спутниковых геодезических измерений (определений)	463697.16	2170435.23	-	0.10	0.10	-	-
(46)	Надземный	903	Метод спутниковых геодезических измерений (определений)	463695.99	2170436.19	-	0.10	0.10	-	-

Описание местоположения объекта недвижимости

1. Описание местоположения здания, сооружения, объекта незавершенного строительства в границах земельного участка

1.1. Сведения о характерных точках контура объекта недвижимости

Система координат: МСК-50, зона 2

Зона № 2

Номер контура	Тип контура	Номера характерных точек контура	Метод определения координат	Координаты, м		R, м	Формулы, примененные для расчета средней квадратической погрешности определения координат характерных точек контура (M _t), м	Средняя квадратическая погрешность определения координат характерных точек контура (M _t), м	Глубина, высота расположения точки, м	
				X	Y				H ₁	H ₂
1	2	3	4	5	6	7	8	9	10	11
(46)	Надземный	904	Метод спутниковых геодезических измерений (определений)	463696.22	2170436.48	-	0.10	0.10	-	-
(46)	Надземный	905	Метод спутниковых геодезических измерений (определений)	463696.39	2170436.63	-	0.10	0.10	-	-
(46)	Надземный	906	Метод спутниковых геодезических измерений (определений)	463696.45	2170436.68	-	0.10	0.10	-	-
(46)	Надземный	907	Метод спутниковых геодезических измерений (определений)	463697.80	2170437.89	-	0.10	0.10	-	-
(46)	Надземный	908	Метод спутниковых геодезических измерений (определений)	463698.22	2170437.41	-	0.10	0.10	-	-
(46)	Надземный	909	Метод спутниковых геодезических измерений (определений)	463698.80	2170436.76	-	0.10	0.10	-	-

Описание местоположения объекта недвижимости

1. Описание местоположения здания, сооружения, объекта незавершенного строительства в границах земельного участка

1.1. Сведения о характерных точках контура объекта недвижимости

Система координат: МСК-50, зона 2

Зона № 2

Номер контура	Тип контура	Номера характерных точек контура	Метод определения координат	Координаты, м		R, м	Формулы, примененные для расчета средней квадратической погрешности определения координат характерных точек контура (M _t), м	Средняя квадратическая погрешность определения координат характерных точек контура (M _t), м	Глубина, высота расположения точки, м	
				X	Y				H ₁	H ₂
1	2	3	4	5	6	7	8	9	10	11
(46)	Надземный	910	Метод спутниковых геодезических измерений (определений)	463699.33	2170437.23	-	0.10	0.10	-	-
(46)	Надземный	911	Метод спутниковых геодезических измерений (определений)	463699.39	2170437.28	-	0.10	0.10	-	-
(46)	Надземный	912	Метод спутниковых геодезических измерений (определений)	463700.73	2170438.48	-	0.10	0.10	-	-
(46)	Надземный	913	Метод спутниковых геодезических измерений (определений)	463700.79	2170438.54	-	0.10	0.10	-	-
(46)	Надземный	369	Метод спутниковых геодезических измерений (определений)	463700.91	2170438.65	-	0.10	0.10	-	-
(46)	Надземный	1336	Метод спутниковых геодезических измерений (определений)	463701.74	2170439.39	-	0.10	0.10	-	-

Описание местоположения объекта недвижимости

1. Описание местоположения здания, сооружения, объекта незавершенного строительства в границах земельного участка

1.1. Сведения о характерных точках контура объекта недвижимости

Система координат: МСК-50, зона 2

Зона № 2

Номер контура	Тип контура	Номера характерных точек контура	Метод определения координат	Координаты, м		R, м	Формулы, примененные для расчета средней квадратической погрешности определения координат характерных точек контура (M _t), м	Средняя квадратическая погрешность определения координат характерных точек контура (M _t), м	Глубина, высота расположения точки, м	
				X	Y				H ₁	H ₂
1	2	3	4	5	6	7	8	9	10	11
(46)	Надземный	1337	Метод спутниковых геодезических измерений (определений)	463701.79	2170439.44	-	-	0.10	-	-
(46)	Надземный	1338	Метод спутниковых геодезических измерений (определений)	463703.14	2170440.64	-	0.10	0.10	-	-
(46)	Надземный	1339	Метод спутниковых геодезических измерений (определений)	463703.20	2170440.69	-	0.10	0.10	-	-
(46)	Надземный	1340	Метод спутниковых геодезических измерений (определений)	463703.58	2170441.03	-	0.10	0.10	-	-
(46)	Надземный	1341	Метод спутниковых геодезических измерений (определений)	463703.63	2170441.08	-	0.10	0.10	-	-
(46)	Надземный	1342	Метод спутниковых геодезических измерений (определений)	463704.97	2170442.28	-	0.10	0.10	-	-

Описание местоположения объекта недвижимости

1. Описание местоположения здания, сооружения, объекта незавершенного строительства в границах земельного участка

1.1. Сведения о характерных точках контура объекта недвижимости

Система координат: МСК-50, зона 2

Зона № 2

Номер контура	Тип контура	Номера характерных точек контура	Метод определения координат	Координаты, м		R, м	Формулы, примененные для расчета средней квадратической погрешности определения координат характерных точек контура (M _t), м	Средняя квадратическая погрешность определения координат характерных точек контура (M _t), м	Глубина, высота расположения точки, м	
				X	Y				H ₁	H ₂
1	2	3	4	5	6	7	8	9	10	11
(46)	Надземный	1343	Метод спутниковых геодезических измерений (определений)	463705.04	2170442.34	-	0.10	0.10	-	-
(46)	Надземный	374	Метод спутниковых геодезических измерений (определений)	463705.36	2170442.63	-	0.10	0.10	-	-
(46)	Надземный	914	Метод спутниковых геодезических измерений (определений)	463705.80	2170443.02	-	0.10	0.10	-	-
(46)	Надземный	915	Метод спутниковых геодезических измерений (определений)	463706.14	2170443.32	-	0.10	0.10	-	-
(46)	Надземный	916	Метод спутниковых геодезических измерений (определений)	463704.33	2170445.34	-	0.10	0.10	-	-

Описание местоположения объекта недвижимости

1. Описание местоположения здания, сооружения, объекта незавершенного строительства в границах земельного участка

1.1. Сведения о характерных точках контура объекта недвижимости

Система координат: МСК-50, зона 2

Зона № 2

Номер контура	Тип контура	Номера характерных точек контура	Метод определения координат	Координаты, м		R, м	Формулы, примененные для расчета средней квадратической погрешности определения координат характерных точек контура (M _t), м	Средняя квадратическая погрешность определения координат характерных точек контура (M _t), м	Глубина, высота расположения точки, м	
				X	Y				H ₁	H ₂
1	2	3	4	5	6	7	8	9	10	11
	(47)									
(47)	Надземный	1128	Метод спутниковых геодезических измерений (определений)	463624.11	2170451.66	-	0.10	0.10	-	-
(47)	Надземный	1677	Метод спутниковых геодезических измерений (определений)	463624.15	2170451.72	-	0.10	0.10	-	-
(47)	Надземный	1678	Метод спутниковых геодезических измерений (определений)	463623.67	2170452.05	-	0.10	0.10	-	-
(47)	Надземный	1679	Метод спутниковых геодезических измерений (определений)	463627.71	2170457.99	-	0.10	0.10	-	-
(47)	Надземный	1680	Метод спутниковых геодезических измерений (определений)	463629.11	2170457.05	-	0.10	0.10	-	-

Описание местоположения объекта недвижимости

1. Описание местоположения здания, сооружения, объекта незавершенного строительства в границах земельного участка

1.1. Сведения о характерных точках контура объекта недвижимости

Система координат: МСК-50, зона 2

Зона № 2

Номер контура	Тип контура	Номера характерных точек контура	Метод определения координат	Координаты, м		R, м	Формулы, примененные для расчета средней квадратической погрешности определения координат характерных точек контура (M _t), м	Средняя квадратическая погрешность определения координат характерных точек контура (M _t), м	Глубина, высота расположения точки, м	
				X	Y				H ₁	H ₂
1	2	3	4	5	6	7	8	9	10	11
(47)	Надземный	988	Метод спутниковых геодезических измерений (определений)	463629.42	2170457.50	-	0.10	0.10	-	-
(47)	Надземный	989	Метод спутниковых геодезических измерений (определений)	463631.08	2170459.95	-	0.10	0.10	-	-
(47)	Надземный	990	Метод спутниковых геодезических измерений (определений)	463629.69	2170460.90	-	0.10	0.10	-	-
(47)	Надземный	174	Метод спутниковых геодезических измерений (определений)	463630.16	2170461.59	-	0.10	0.10	-	-
(47)	Надземный	177	Метод спутниковых геодезических измерений (определений)	463631.45	2170463.50	-	0.10	0.10	-	-
(47)	Надземный	180	Метод спутниковых геодезических измерений (определений)	463631.73	2170463.91	-	0.10	0.10	-	-

Описание местоположения объекта недвижимости

1. Описание местоположения здания, сооружения, объекта незавершенного строительства в границах земельного участка

1.1. Сведения о характерных точках контура объекта недвижимости

Система координат: МСК-50, зона 2

Зона № 2

Номер контура	Тип контура	Номера характерных точек контура	Метод определения координат	Координаты, м		R, м	Формулы, примененные для расчета средней квадратической погрешности определения координат характерных точек контура (M _t), м	Средняя квадратическая погрешность определения координат характерных точек контура (M _t), м	Глубина, высота расположения точки, м	
				X	Y				H ₁	H ₂
1	2	3	4	5	6	7	8	9	10	11
(47)	Надземный	183	Метод спутниковых геодезических измерений (определений)	463633.02	2170465.81	-	0.10	0.10	-	-
(47)	Надземный	991	Метод спутниковых геодезических измерений (определений)	463633.08	2170465.90	-	0.10	0.10	-	-
(47)	Надземный	992	Метод спутниковых геодезических измерений (определений)	463634.48	2170464.95	-	0.10	0.10	-	-
(47)	Надземный	993	Метод спутниковых геодезических измерений (определений)	463636.11	2170467.34	-	0.10	0.10	-	-
(47)	Надземный	1681	Метод спутниковых геодезических измерений (определений)	463636.45	2170467.85	-	0.10	0.10	-	-
(47)	Надземный	1682	Метод спутниковых геодезических измерений (определений)	463635.57	2170468.45	-	0.10	0.10	-	-

Описание местоположения объекта недвижимости

1. Описание местоположения здания, сооружения, объекта незавершенного строительства в границах земельного участка

1.1. Сведения о характерных точках контура объекта недвижимости

Система координат: МСК-50, зона 2

Зона № 2

Номер контура	Тип контура	Номера характерных точек контура	Метод определения координат	Координаты, м		R, м	Формулы, примененные для расчета средней квадратической погрешности определения координат характерных точек контура (M _t), м	Средняя квадратическая погрешность определения координат характерных точек контура (M _t), м	Глубина, высота расположения точки, м	
				X	Y				H ₁	H ₂
1	2	3	4	5	6	7	8	9	10	11
(47)	Надземный	189	Метод спутниковых геодезических измерений (определений)	463637.08	2170470.68	-	0.10	0.10	-	-
(47)	Надземный	192	Метод спутниковых геодезических измерений (определений)	463638.69	2170473.05	-	0.10	0.10	-	-
(47)	Надземный	1683	Метод спутниковых геодезических измерений (определений)	463638.78	2170473.18	-	0.10	0.10	-	-
(47)	Надземный	1684	Метод спутниковых геодезических измерений (определений)	463640.06	2170472.31	-	0.10	0.10	-	-
(47)	Надземный	1000	Метод спутниковых геодезических измерений (определений)	463640.13	2170472.41	-	0.10	0.10	-	-
(47)	Надземный	1001	Метод спутниковых геодезических измерений (определений)	463642.43	2170475.80	-	0.10	0.10	-	-

Описание местоположения объекта недвижимости

1. Описание местоположения здания, сооружения, объекта незавершенного строительства в границах земельного участка

1.1. Сведения о характерных точках контура объекта недвижимости

Система координат: МСК-50, зона 2

Зона № 2

Номер контура	Тип контура	Номера характерных точек контура	Метод определения координат	Координаты, м		R, м	Формулы, примененные для расчета средней квадратической погрешности определения координат характерных точек контура (M _t), м	Средняя квадратическая погрешность определения координат характерных точек контура (M _t), м	Глубина, высота расположения точки, м	
				X	Y				H 1	H 2
1	2	3	4	5	6	7	8	9	10	11
(47)	Надземный	1002	Метод спутниковых геодезических измерений (определений)	463641.03	2170476.75	-	0.10	0.10	-	-
(47)	Надземный	195	Метод спутниковых геодезических измерений (определений)	463641.18	2170476.96	-	0.10	0.10	-	-
(47)	Надземный	198	Метод спутниковых геодезических измерений (определений)	463642.47	2170478.86	-	0.10	0.10	-	-
(47)	Надземный	1003	Метод спутниковых геодезических измерений (определений)	463643.07	2170479.74	-	0.10	0.10	-	-
(47)	Надземный	202	Метод спутниковых геодезических измерений (определений)	463638.30	2170482.98	-	0.10	0.10	-	-
(47)	Надземный	207	Метод спутниковых геодезических измерений (определений)	463633.71	2170486.10	-	0.10	0.10	-	-

Описание местоположения объекта недвижимости

1. Описание местоположения здания, сооружения, объекта незавершенного строительства в границах земельного участка

1.1. Сведения о характерных точках контура объекта недвижимости

Система координат: МСК-50, зона 2

Зона № 2

Номер контура	Тип контура	Номера характерных точек контура	Метод определения координат	Координаты, м		R, м	Формулы, примененные для расчета средней квадратической погрешности определения координат характерных точек контура (M _t), м	Средняя квадратическая погрешность определения координат характерных точек контура (M _t), м	Глубина, высота расположения точки, м	
				X	Y				H ₁	H ₂
1	2	3	4	5	6	7	8	9	10	11
(47)	Надземный	1004	Метод спутниковых геодезических измерений (определений)	463631.61	2170487.52	-	0.10	0.10	-	-
(47)	Надземный	1005	Метод спутниковых геодезических измерений (определений)	463630.88	2170486.44	-	0.10	0.10	-	-
(47)	Надземный	1006	Метод спутниковых геодезических измерений (определений)	463630.45	2170486.73	-	0.10	0.10	-	-
(47)	Надземный	1344	Метод спутниковых геодезических измерений (определений)	463630.35	2170486.80	-	0.10	0.10	-	-
(47)	Надземный	1345	Метод спутниковых геодезических измерений (определений)	463629.34	2170485.31	-	0.10	0.10	-	-
(47)	Надземный	1007	Метод спутниковых геодезических измерений (определений)	463629.44	2170485.24	-	0.10	0.10	-	-

Описание местоположения объекта недвижимости

1. Описание местоположения здания, сооружения, объекта незавершенного строительства в границах земельного участка

1.1. Сведения о характерных точках контура объекта недвижимости

Система координат: МСК-50, зона 2

Зона № 2

Номер контура	Тип контура	Номера характерных точек контура	Метод определения координат	Координаты, м		R, м	Формулы, примененные для расчета средней квадратической погрешности определения координат характерных точек контура (M _t), м	Средняя квадратическая погрешность определения координат характерных точек контура (M _t), м	Глубина, высота расположения точки, м	
				X	Y				H ₁	H ₂
1	2	3	4	5	6	7	8	9	10	11
(47)	Надземный	1008	Метод спутниковых геодезических измерений (определений)	463629.86	2170484.95	-	0.10	0.10	-	-
(47)	Надземный	215	Метод спутниковых геодезических измерений (определений)	463629.29	2170484.11	-	0.10	0.10	-	-
(47)	Надземный	220	Метод спутниковых геодезических измерений (определений)	463626.03	2170479.31	-	0.10	0.10	-	-
(47)	Надземный	1009	Метод спутниковых геодезических измерений (определений)	463625.72	2170478.85	-	0.10	0.10	-	-
(47)	Надземный	1010	Метод спутниковых геодезических измерений (определений)	463624.32	2170479.80	-	0.10	0.10	-	-
(47)	Надземный	1013	Метод спутниковых геодезических измерений (определений)	463621.96	2170476.33	-	0.10	0.10	-	-

Описание местоположения объекта недвижимости

1. Описание местоположения здания, сооружения, объекта незавершенного строительства в границах земельного участка

1.1. Сведения о характерных точках контура объекта недвижимости

Система координат: МСК-50, зона 2

Зона № 2

Номер контура	Тип контура	Номера характерных точек контура	Метод определения координат	Координаты, м		R, м	Формулы, примененные для расчета средней квадратической погрешности определения координат характерных точек контура (M _t), м	Средняя квадратическая погрешность определения координат характерных точек контура (M _t), м	Глубина, высота расположения точки, м	
				X	Y				H ₁	H ₂
1	2	3	4	5	6	7	8	9	10	11
(47)	Надземный	1014	Метод спутниковых геодезических измерений (определений)	463624.58	2170474.56	-	0.10	0.10	-	-
(47)	Надземный	1015	Метод спутниковых геодезических измерений (определений)	463623.12	2170472.40	-	0.10	0.10	-	-
(47)	Надземный	1016	Метод спутниковых геодезических измерений (определений)	463622.69	2170472.69	-	0.10	0.10	-	-
(47)	Надземный	1346	Метод спутниковых геодезических измерений (определений)	463622.59	2170472.76	-	0.10	0.10	-	-
(47)	Надземный	1347	Метод спутниковых геодезических измерений (определений)	463621.58	2170471.27	-	0.10	0.10	-	-
(47)	Надземный	1017	Метод спутниковых геодезических измерений (определений)	463621.68	2170471.21	-	0.10	0.10	-	-

Описание местоположения объекта недвижимости

1. Описание местоположения здания, сооружения, объекта незавершенного строительства в границах земельного участка

1.1. Сведения о характерных точках контура объекта недвижимости

Система координат: МСК-50, зона 2

Зона № 2

Номер контура	Тип контура	Номера характерных точек контура	Метод определения координат	Координаты, м		R, м	Формулы, примененные для расчета средней квадратической погрешности определения координат характерных точек контура (M _t), м	Средняя квадратическая погрешность определения координат характерных точек контура (M _t), м	Глубина, высота расположения точки, м	
				X	Y				H ₁	H ₂
1	2	3	4	5	6	7	8	9	10	11
(47)	Надземный	1018	Метод спутниковых геодезических измерений (определений)	463622.10	2170470.92	-	0.10	0.10	-	-
(47)	Надземный	1019	Метод спутниковых геодезических измерений (определений)	463621.88	2170470.59	-	0.10	0.10	-	-
(47)	Надземный	1020	Метод спутниковых геодезических измерений (определений)	463621.13	2170471.09	-	0.10	0.10	-	-
(47)	Надземный	1021	Метод спутниковых геодезических измерений (определений)	463620.45	2170470.09	-	0.10	0.10	-	-
(47)	Надземный	1348	Метод спутниковых геодезических измерений (определений)	463619.93	2170470.45	-	0.10	0.10	-	-
(47)	Надземный	230	Метод спутниковых геодезических измерений (определений)	463619.66	2170470.06	-	0.10	0.10	-	-

Описание местоположения объекта недвижимости

1. Описание местоположения здания, сооружения, объекта незавершенного строительства в границах земельного участка

1.1. Сведения о характерных точках контура объекта недвижимости

Система координат: МСК-50, зона 2

Зона № 2

Номер контура	Тип контура	Номера характерных точек контура	Метод определения координат	Координаты, м		R, м	Формулы, примененные для расчета средней квадратической погрешности определения координат характерных точек контура (M _t), м	Средняя квадратическая погрешность определения координат характерных точек контура (M _t), м	Глубина, высота расположения точки, м	
				X	Y				H ₁	H ₂
1	2	3	4	5	6	7	8	9	10	11
(47)	Надземный	1349	Метод спутниковых геодезических измерений (определений)	463618.92	2170468.96	-	0.10	0.10	-	-
(47)	Надземный	1350	Метод спутниковых геодезических измерений (определений)	463619.44	2170468.60	-	0.10	0.10	-	-
(47)	Надземный	1351	Метод спутниковых геодезических измерений (определений)	463617.61	2170465.90	-	0.10	0.10	-	-
(47)	Надземный	1352	Метод спутниковых геодезических измерений (определений)	463616.68	2170466.53	-	0.10	0.10	-	-
(47)	Надземный	239	Метод спутниковых геодезических измерений (определений)	463616.37	2170466.07	-	0.10	0.10	-	-
(47)	Надземный	1022	Метод спутниковых геодезических измерений (определений)	463616.24	2170465.89	-	0.10	0.10	-	-

Описание местоположения объекта недвижимости

1. Описание местоположения здания, сооружения, объекта незавершенного строительства в границах земельного участка

1.1. Сведения о характерных точках контура объекта недвижимости

Система координат: МСК-50, зона 2

Зона № 2

Номер контура	Тип контура	Номера характерных точек контура	Метод определения координат	Координаты, м		R, м	Формулы, примененные для расчета средней квадратической погрешности определения координат характерных точек контура (M _t), м	Средняя квадратическая погрешность определения координат характерных точек контура (M _t), м	Глубина, высота расположения точки, м	
				X	Y				H ₁	H ₂
1	2	3	4	5	6	7	8	9	10	11
(47)	Надземный	1353	Метод спутниковых геодезических измерений (определений)	463615.72	2170466.24	-	0.10	0.10	-	-
(47)	Надземный	1354	Метод спутниковых геодезических измерений (определений)	463614.71	2170464.76	-	0.10	0.10	-	-
(47)	Надземный	1023	Метод спутниковых геодезических измерений (определений)	463615.23	2170464.40	-	0.10	0.10	-	-
(47)	Надземный	1024	Метод спутниковых геодезических измерений (определений)	463614.11	2170462.74	-	0.10	0.10	-	-
(47)	Надземный	1025	Метод спутниковых геодезических измерений (определений)	463613.76	2170462.98	-	0.10	0.10	-	-
(47)	Надземный	1355	Метод спутниковых геодезических измерений (определений)	463612.72	2170463.68	-	0.10	0.10	-	-

Описание местоположения объекта недвижимости

1. Описание местоположения здания, сооружения, объекта незавершенного строительства в границах земельного участка

1.1. Сведения о характерных точках контура объекта недвижимости

Система координат: МСК-50, зона 2

Зона № 2

Номер контура	Тип контура	Номера характерных точек контура	Метод определения координат	Координаты, м		R, м	Формулы, примененные для расчета средней квадратической погрешности определения координат характерных точек контура (M _t), м	Средняя квадратическая погрешность определения координат характерных точек контура (M _t), м	Глубина, высота расположения точки, м	
				X	Y				H ₁	H ₂
1	2	3	4	5	6	7	8	9	10	11
(47)	Надземный	1031	Метод спутниковых геодезических измерений (определений)	463610.36	2170460.21	-	0.10	0.10	-	-
(47)	Надземный	243	Метод спутниковых геодезических измерений (определений)	463610.93	2170459.82	-	0.10	0.10	-	-
(47)	Надземный	1356	Метод спутниковых геодезических измерений (определений)	463611.75	2170459.27	-	0.10	0.10	-	-
(47)	Надземный	245	Метод спутниковых геодезических измерений (определений)	463610.54	2170457.49	-	0.10	0.10	-	-
(47)	Надземный	1032	Метод спутниковых геодезических измерений (определений)	463610.14	2170456.90	-	0.10	0.10	-	-
(47)	Надземный	1033	Метод спутниковых геодезических измерений (определений)	463609.71	2170457.20	-	0.10	0.10	-	-

Описание местоположения объекта недвижимости

1. Описание местоположения здания, сооружения, объекта незавершенного строительства в границах земельного участка

1.1. Сведения о характерных точках контура объекта недвижимости

Система координат: МСК-50, зона 2

Зона № 2

Номер контура	Тип контура	Номера характерных точек контура	Метод определения координат	Координаты, м		R, м	Формулы, примененные для расчета средней квадратической погрешности определения координат характерных точек контура (M _t), м	Средняя квадратическая погрешность определения координат характерных точек контура (M _t), м	Глубина, высота расположения точки, м	
				X	Y				H ₁	H ₂
1	2	3	4	5	6	7	8	9	10	11
(47)	Надземный	1357	Метод спутниковых геодезических измерений (определений)	463609.61	2170457.26	-	0.10	0.10	-	-
(47)	Надземный	1358	Метод спутниковых геодезических измерений (определений)	463608.60	2170455.77	-	0.10	0.10	-	-
(47)	Надземный	1034	Метод спутниковых геодезических измерений (определений)	463608.70	2170455.71	-	0.10	0.10	-	-
(47)	Надземный	1035	Метод спутниковых геодезических измерений (определений)	463609.13	2170455.42	-	0.10	0.10	-	-
(47)	Надземный	248	Метод спутниковых геодезических измерений (определений)	463608.67	2170454.74	-	0.10	0.10	-	-
(47)	Надземный	1359	Метод спутниковых геодезических измерений (определений)	463608.53	2170454.53	-	0.10	0.10	-	-

Описание местоположения объекта недвижимости

1. Описание местоположения здания, сооружения, объекта незавершенного строительства в границах земельного участка

1.1. Сведения о характерных точках контура объекта недвижимости

Система координат: МСК-50, зона 2

Зона № 2

Номер контура	Тип контура	Номера характерных точек контура	Метод определения координат	Координаты, м		R, м	Формулы, примененные для расчета средней квадратической погрешности определения координат характерных точек контура (M _t), м	Средняя квадратическая погрешность определения координат характерных точек контура (M _t), м	Глубина, высота расположения точки, м	
				X	Y				H ₁	H ₂
1	2	3	4	5	6	7	8	9	10	11
(47)	Надземный	1360	Метод спутниковых геодезических измерений (определений)	463608.00	2170454.89	-	0.10	0.10	-	-
(47)	Надземный	1361	Метод спутниковых геодезических измерений (определений)	463606.99	2170453.40	-	0.10	0.10	-	-
(47)	Надземный	1362	Метод спутниковых геодезических измерений (определений)	463607.52	2170453.04	-	0.10	0.10	-	-
(47)	Надземный	252	Метод спутниковых геодезических измерений (определений)	463607.38	2170452.84	-	0.10	0.10	-	-
(47)	Надземный	251	Метод спутниковых геодезических измерений (определений)	463606.73	2170453.27	-	0.10	0.10	-	-
(47)	Надземный	1036	Метод спутниковых геодезических измерений (определений)	463606.31	2170452.65	-	0.10	0.10	-	-

Описание местоположения объекта недвижимости

1. Описание местоположения здания, сооружения, объекта незавершенного строительства в границах земельного участка

1.1. Сведения о характерных точках контура объекта недвижимости

Система координат: МСК-50, зона 2

Зона № 2

Номер контура	Тип контура	Номера характерных точек контура	Метод определения координат	Координаты, м		R, м	Формулы, примененные для расчета средней квадратической погрешности определения координат характерных точек контура (M _t), м	Средняя квадратическая погрешность определения координат характерных точек контура (M _t), м	Глубина, высота расположения точки, м	
				X	Y				H ₁	H ₂
1	2	3	4	5	6	7	8	9	10	11
(47)	Надземный	1363	Метод спутниковых геодезических измерений (определений)	463606.06	2170452.28	-	0.10	0.10	-	-
(47)	Надземный	1364	Метод спутниковых геодезических измерений (определений)	463605.53	2170452.64	-	0.10	0.10	-	-
(47)	Надземный	1365	Метод спутниковых геодезических измерений (определений)	463604.52	2170451.15	-	0.10	0.10	-	-
(47)	Надземный	1366	Метод спутниковых геодезических измерений (определений)	463605.04	2170450.79	-	0.10	0.10	-	-
(47)	Надземный	1367	Метод спутниковых геодезических измерений (определений)	463604.81	2170450.44	-	0.10	0.10	-	-
(47)	Надземный	1368	Метод спутниковых геодезических измерений (определений)	463604.26	2170449.43	-	0.10	0.10	-	-

Описание местоположения объекта недвижимости

1. Описание местоположения здания, сооружения, объекта незавершенного строительства в границах земельного участка

1.1. Сведения о характерных точках контура объекта недвижимости

Система координат: МСК-50, зона 2

Зона № 2

Номер контура	Тип контура	Номера характерных точек контура	Метод определения координат	Координаты, м		R, м	Формулы, примененные для расчета средней квадратической погрешности определения координат характерных точек контура (M _t), м	Средняя квадратическая погрешность определения координат характерных точек контура (M _t), м	Глубина, высота расположения точки, м	
				X	Y				H 1	H 2
1	2	3	4	5	6	7	8	9	10	11
(47)	Надземный	258	Метод спутниковых геодезических измерений (определений)	463604.13	2170449.18	-	0.10	0.10	-	-
(47)	Надземный	1685	Метод спутниковых геодезических измерений (определений)	463603.96	2170448.86	-	0.10	0.10	-	-
(47)	Надземный	1686	Метод спутниковых геодезических измерений (определений)	463602.47	2170449.66	-	0.10	0.10	-	-
(47)	Надземный	261	Метод спутниковых геодезических измерений (определений)	463601.15	2170447.20	-	0.10	0.10	-	-
(47)	Надземный	1369	Метод спутниковых геодезических измерений (определений)	463601.03	2170446.96	-	0.10	0.10	-	-
(47)	Надземный	1050	Метод спутниковых геодезических измерений (определений)	463599.47	2170444.06	-	0.10	0.10	-	-

Описание местоположения объекта недвижимости

1. Описание местоположения здания, сооружения, объекта незавершенного строительства в границах земельного участка

1.1. Сведения о характерных точках контура объекта недвижимости

Система координат: МСК-50, зона 2

Зона № 2

Номер контура	Тип контура	Номера характерных точек контура	Метод определения координат	Координаты, м		R, м	Формулы, примененные для расчета средней квадратической погрешности определения координат характерных точек контура (M _t), м	Средняя квадратическая погрешность определения координат характерных точек контура (M _t), м	Глубина, высота расположения точки, м	
				X	Y				H ₁	H ₂
1	2	3	4	5	6	7	8	9	10	11
(47)	Надземный	1051	Метод спутниковых геодезических измерений (определений)	463600.43	2170443.54	-	0.10	0.10	-	-
(47)	Надземный	1052	Метод спутниковых геодезических измерений (определений)	463600.08	2170442.89	-	0.10	0.10	-	-
(47)	Надземный	1053	Метод спутниковых геодезических измерений (определений)	463599.62	2170443.14	-	0.10	0.10	-	-
(47)	Надземный	1370	Метод спутниковых геодезических измерений (определений)	463599.52	2170443.19	-	0.10	0.10	-	-
(47)	Надземный	1055	Метод спутниковых геодезических измерений (определений)	463598.67	2170441.61	-	0.10	0.10	-	-
(47)	Надземный	1054	Метод спутниковых геодезических измерений (определений)	463598.77	2170441.55	-	0.10	0.10	-	-

Описание местоположения объекта недвижимости

1. Описание местоположения здания, сооружения, объекта незавершенного строительства в границах земельного участка

1.1. Сведения о характерных точках контура объекта недвижимости

Система координат: МСК-50, зона 2

Зона № 2

Номер контура	Тип контура	Номера характерных точек контура	Метод определения координат	Координаты, м		R, м	Формулы, примененные для расчета средней квадратической погрешности определения координат характерных точек контура (M _t), м	Средняя квадратическая погрешность определения координат характерных точек контура (M _t), м	Глубина, высота расположения точки, м	
				X	Y				H ₁	H ₂
1	2	3	4	5	6	7	8	9	10	11
(47)	Надземный	1371	Метод спутниковых геодезических измерений (определений)	463599.23	2170441.31	-	0.10	0.10	-	-
(47)	Надземный	269	Метод спутниковых геодезических измерений (определений)	463599.20	2170441.25	-	0.10	0.10	-	-
(47)	Надземный	1372	Метод спутниковых геодезических измерений (определений)	463598.41	2170439.78	-	0.10	0.10	-	-
(47)	Надземный	1373	Метод спутниковых геодезических измерений (определений)	463597.32	2170440.36	-	0.10	0.10	-	-
(47)	Надземный	1374	Метод спутниковых геодезических измерений (определений)	463595.58	2170437.11	-	0.10	0.10	-	-
(47)	Надземный	1375	Метод спутниковых геодезических измерений (определений)	463596.67	2170436.53	-	0.10	0.10	-	-

Описание местоположения объекта недвижимости

1. Описание местоположения здания, сооружения, объекта незавершенного строительства в границах земельного участка

1.1. Сведения о характерных точках контура объекта недвижимости

Система координат: МСК-50, зона 2

Зона № 2

Номер контура	Тип контура	Номера характерных точек контура	Метод определения координат	Координаты, м		R, м	Формулы, примененные для расчета средней квадратической погрешности определения координат характерных точек контура (M _t), м	Средняя квадратическая погрешность определения координат характерных точек контура (M _t), м	Глубина, высота расположения точки, м	
				X	Y				H ₁	H ₂
1	2	3	4	5	6	7	8	9	10	11
(47)	Надземный	274	Метод спутниковых геодезических измерений (определений)	463596.46	2170436.14	-	0.10	0.10	-	-
(47)	Надземный	1057	Метод спутниковых геодезических измерений (определений)	463596.29	2170435.83	-	0.10	0.10	-	-
(47)	Надземный	1058	Метод спутниковых геодезических измерений (определений)	463600.14	2170433.77	-	0.10	0.10	-	-
(47)	Надземный	1376	Метод спутниковых геодезических измерений (определений)	463600.25	2170433.71	-	0.10	0.10	-	-
(47)	Надземный	278	Метод спутниковых геодезических измерений (определений)	463600.38	2170433.64	-	0.10	0.10	-	-
(47)	Надземный	1687	Метод спутниковых геодезических измерений (определений)	463601.61	2170432.98	-	0.10	0.10	-	-

Описание местоположения объекта недвижимости

1. Описание местоположения здания, сооружения, объекта незавершенного строительства в границах земельного участка

1.1. Сведения о характерных точках контура объекта недвижимости

Система координат: МСК-50, зона 2

Зона № 2

Номер контура	Тип контура	Номера характерных точек контура	Метод определения координат	Координаты, м		R, м	Формулы, примененные для расчета средней квадратической погрешности определения координат характерных точек контура (M _t), м	Средняя квадратическая погрешность определения координат характерных точек контура (M _t), м	Глубина, высота расположения точки, м	
				X	Y				H ₁	H ₂
1	2	3	4	5	6	7	8	9	10	11
(47)	Надземный	280	Метод спутниковых геодезических измерений (определений)	463601.36	2170432.53	-	0.10	0.10	-	-
(47)	Надземный	1688	Метод спутниковых геодезических измерений (определений)	463601.30	2170432.42	-	0.10	0.10	-	-
(47)	Надземный	1689	Метод спутниковых геодезических измерений (определений)	463602.89	2170431.57	-	0.10	0.10	-	-
(47)	Надземный	281	Метод спутниковых геодезических измерений (определений)	463602.95	2170431.68	-	0.10	0.10	-	-
(47)	Надземный	1690	Метод спутниковых геодезических измерений (определений)	463603.19	2170432.13	-	0.10	0.10	-	-
(47)	Надземный	1691	Метод спутниковых геодезических измерений (определений)	463604.15	2170431.62	-	-	0.10	-	-

Описание местоположения объекта недвижимости

1. Описание местоположения здания, сооружения, объекта незавершенного строительства в границах земельного участка

1.1. Сведения о характерных точках контура объекта недвижимости

Система координат: МСК-50, зона 2

Зона № 2

Номер контура	Тип контура	Номера характерных точек контура	Метод определения координат	Координаты, м		R, м	Формулы, примененные для расчета средней квадратической погрешности определения координат характерных точек контура (M _t), м	Средняя квадратическая погрешность определения координат характерных точек контура (M _t), м	Глубина, высота расположения точки, м	
				X	Y				H ₁	H ₂
1	2	3	4	5	6	7	8	9	10	11
(47)	Надземный	283	Метод спутниковых геодезических измерений (определений)	463604.47	2170431.45	-	0.10	0.10	-	-
(47)	Надземный	1377	Метод спутниковых геодезических измерений (определений)	463604.71	2170431.32	-	0.10	0.10	-	-
(47)	Надземный	286	Метод спутниковых геодезических измерений (определений)	463604.82	2170431.26	-	0.10	0.10	-	-
(47)	Надземный	1378	Метод спутниковых геодезических измерений (определений)	463604.98	2170431.17	-	0.10	0.10	-	-
(47)	Надземный	1379	Метод спутниковых геодезических измерений (определений)	463604.68	2170430.61	-	0.10	0.10	-	-
(47)	Надземный	1380	Метод спутниковых геодезических измерений (определений)	463606.26	2170429.76	-	0.10	0.10	-	-

Описание местоположения объекта недвижимости

1. Описание местоположения здания, сооружения, объекта незавершенного строительства в границах земельного участка

1.1. Сведения о характерных точках контура объекта недвижимости

Система координат: МСК-50, зона 2

Зона № 2

Номер контура	Тип контура	Номера характерных точек контура	Метод определения координат	Координаты, м		R, м	Формулы, примененные для расчета средней квадратической погрешности определения координат характерных точек контура (M _t), м	Средняя квадратическая погрешность определения координат характерных точек контура (M _t), м	Глубина, высота расположения точки, м	
				X	Y				H ₁	H ₂
1	2	3	4	5	6	7	8	9	10	11
(47)	Надземный	1381	Метод спутниковых геодезических измерений (определений)	463606.57	2170430.32	-	0.10	0.10	-	-
(47)	Надземный	289	Метод спутниковых геодезических измерений (определений)	463606.84	2170430.18	-	0.10	0.10	-	-
(47)	Надземный	1068	Метод спутниковых геодезических измерений (определений)	463607.43	2170429.86	-	0.10	0.10	-	-
(47)	Надземный	1071	Метод спутниковых геодезических измерений (определений)	463609.05	2170428.99	-	0.10	0.10	-	-
(47)	Надземный	1072	Метод спутниковых геодезических измерений (определений)	463609.38	2170428.82	-	0.10	0.10	-	-
(47)	Надземный	1382	Метод спутниковых геодезических измерений (определений)	463611.53	2170427.66	-	0.10	0.10	-	-

Описание местоположения объекта недвижимости

1. Описание местоположения здания, сооружения, объекта незавершенного строительства в границах земельного участка

1.1. Сведения о характерных точках контура объекта недвижимости

Система координат: МСК-50, зона 2

Зона № 2

Номер контура	Тип контура	Номера характерных точек контура	Метод определения координат	Координаты, м		R, м	Формулы, примененные для расчета средней квадратической погрешности определения координат характерных точек контура (M _t), м	Средняя квадратическая погрешность определения координат характерных точек контура (M _t), м	Глубина, высота расположения точки, м	
				X	Y				H ₁	H ₂
1	2	3	4	5	6	7	8	9	10	11
(47)	Надземный	1079	Метод спутниковых геодезических измерений (определений)	463612.02	2170427.40	-	0.10	0.10	-	-
(47)	Надземный	1080	Метод спутниковых геодезических измерений (определений)	463612.32	2170427.24	-	0.10	0.10	-	-
(47)	Надземный	1383	Метод спутниковых геодезических измерений (определений)	463612.02	2170426.68	-	0.10	0.10	-	-
(47)	Надземный	1384	Метод спутниковых геодезических измерений (определений)	463613.61	2170425.83	-	0.10	0.10	-	-
(47)	Надземный	1081	Метод спутниковых геодезических измерений (определений)	463613.91	2170426.39	-	0.10	0.10	-	-
(47)	Надземный	1082	Метод спутниковых геодезических измерений (определений)	463614.42	2170426.11	-	0.10	0.10	-	-

Описание местоположения объекта недвижимости

1. Описание местоположения здания, сооружения, объекта незавершенного строительства в границах земельного участка

1.1. Сведения о характерных точках контура объекта недвижимости

Система координат: МСК-50, зона 2

Зона № 2

Номер контура	Тип контура	Номера характерных точек контура	Метод определения координат	Координаты, м		R, м	Формулы, примененные для расчета средней квадратической погрешности определения координат характерных точек контура (M _t), м	Средняя квадратическая погрешность определения координат характерных точек контура (M _t), м	Глубина, высота расположения точки, м	
				X	Y				H ₁	H ₂
1	2	3	4	5	6	7	8	9	10	11
(47)	Надземный	1692	Метод спутниковых геодезических измерений (определений)	463617.90	2170424.25	-	0.10	0.10	-	-
(47)	Надземный	1693	Метод спутниковых геодезических измерений (определений)	463617.13	2170422.81	-	0.10	0.10	-	-
(47)	Надземный	1085	Метод спутниковых геодезических измерений (определений)	463620.74	2170420.88	-	0.10	0.10	-	-
(47)	Надземный	1086	Метод спутниковых геодезических измерений (определений)	463623.76	2170419.26	-	0.10	0.10	-	-
(47)	Надземный	1087	Метод спутниковых геодезических измерений (определений)	463624.53	2170420.69	-	0.10	0.10	-	-
(47)	Надземный	293	Метод спутниковых геодезических измерений (определений)	463624.93	2170420.48	-	0.10	0.10	-	-

Описание местоположения объекта недвижимости

1. Описание местоположения здания, сооружения, объекта незавершенного строительства в границах земельного участка

1.1. Сведения о характерных точках контура объекта недвижимости

Система координат: МСК-50, зона 2

Зона № 2

Номер контура	Тип контура	Номера характерных точек контура	Метод определения координат	Координаты, м		R, м	Формулы, примененные для расчета средней квадратической погрешности определения координат характерных точек контура (M _t), м	Средняя квадратическая погрешность определения координат характерных точек контура (M _t), м	Глубина, высота расположения точки, м	
				X	Y				H ₁	H ₂
1	2	3	4	5	6	7	8	9	10	11
(47)	Надземный	1385	Метод спутниковых геодезических измерений (определений)	463625.88	2170419.97	-	0.10	0.10	-	-
(47)	Надземный	1386	Метод спутниковых геодезических измерений (определений)	463625.58	2170419.41	-	0.10	0.10	-	-
(47)	Надземный	1387	Метод спутниковых геодезических измерений (определений)	463625.69	2170419.35	-	0.10	0.10	-	-
(47)	Надземный	1388	Метод спутниковых геодезических измерений (определений)	463625.76	2170419.31	-	0.10	0.10	-	-
(47)	Надземный	1389	Метод спутниковых геодезических измерений (определений)	463627.56	2170418.35	-	0.10	0.10	-	-
(47)	Надземный	1390	Метод спутниковых геодезических измерений (определений)	463627.63	2170418.31	-	0.10	0.10	-	-

Описание местоположения объекта недвижимости

1. Описание местоположения здания, сооружения, объекта незавершенного строительства в границах земельного участка

1.1. Сведения о характерных точках контура объекта недвижимости

Система координат: МСК-50, зона 2

Зона № 2

Номер контура	Тип контура	Номера характерных точек контура	Метод определения координат	Координаты, м		R, м	Формулы, примененные для расчета средней квадратической погрешности определения координат характерных точек контура (M _t), м	Средняя квадратическая погрешность определения координат характерных точек контура (M _t), м	Глубина, высота расположения точки, м	
				X	Y				H ₁	H ₂
1	2	3	4	5	6	7	8	9	10	11
(47)	Надземный	1391	Метод спутниковых геодезических измерений (определений)	463627.74	2170418.25	-	0.10	0.10	-	-
(47)	Надземный	1392	Метод спутниковых геодезических измерений (определений)	463628.04	2170418.81	-	0.10	0.10	-	-
(47)	Надземный	302	Метод спутниковых геодезических измерений (определений)	463628.28	2170418.68	-	0.10	0.10	-	-
(47)	Надземный	1088	Метод спутниковых геодезических измерений (определений)	463629.00	2170418.30	-	-	0.10	-	-
(47)	Надземный	1089	Метод спутниковых геодезических измерений (определений)	463629.34	2170418.12	-	0.10	0.10	-	-
(47)	Надземный	1090	Метод спутниковых геодезических измерений (определений)	463629.52	2170418.45	-	-	0.10	-	-

Описание местоположения объекта недвижимости

1. Описание местоположения здания, сооружения, объекта незавершенного строительства в границах земельного участка

1.1. Сведения о характерных точках контура объекта недвижимости

Система координат: МСК-50, зона 2

Зона № 2

Номер контура	Тип контура	Номера характерных точек контура	Метод определения координат	Координаты, м		R, м	Формулы, примененные для расчета средней квадратической погрешности определения координат характерных точек контура (M _t), м	Средняя квадратическая погрешность определения координат характерных точек контура (M _t), м	Глубина, высота расположения точки, м	
				X	Y				H ₁	H ₂
1	2	3	4	5	6	7	8	9	10	11
(47)	Надземный	1091	Метод спутниковых геодезических измерений (определений)	463629.18	2170418.63	-	0.10	0.10	-	-
(47)	Надземный	1092	Метод спутниковых геодезических измерений (определений)	463629.47	2170419.17	-	0.10	0.10	-	-
(47)	Надземный	306	Метод спутниковых геодезических измерений (определений)	463631.77	2170423.47	-	0.10	0.10	-	-
(47)	Надземный	149	Метод спутниковых геодезических измерений (определений)	463633.25	2170426.22	-	0.10	0.10	-	-
(47)	Надземный	1093	Метод спутниковых геодезических измерений (определений)	463635.17	2170429.80	-	0.10	0.10	-	-
(47)	Надземный	1094	Метод спутниковых геодезических измерений (определений)	463635.50	2170429.62	-	0.10	0.10	-	-

Описание местоположения объекта недвижимости

1. Описание местоположения здания, сооружения, объекта незавершенного строительства в границах земельного участка

1.1. Сведения о характерных точках контура объекта недвижимости

Система координат: МСК-50, зона 2

Зона № 2

Номер контура	Тип контура	Номера характерных точек контура	Метод определения координат	Координаты, м		R, м	Формулы, примененные для расчета средней квадратической погрешности определения координат характерных точек контура (M _t), м	Средняя квадратическая погрешность определения координат характерных точек контура (M _t), м	Глубина, высота расположения точки, м	
				X	Y				H ₁	H ₂
1	2	3	4	5	6	7	8	9	10	11
(47)	Надземный	1095	Метод спутниковых геодезических измерений (определений)	463635.75	2170430.07	-	0.10	0.10	-	-
(47)	Надземный	1096	Метод спутниковых геодезических измерений (определений)	463635.51	2170430.20	-	0.10	0.10	-	-
(47)	Надземный	1097	Метод спутниковых геодезических измерений (определений)	463635.41	2170430.25	-	0.10	0.10	-	-
(47)	Надземный	1098	Метод спутниковых геодезических измерений (определений)	463636.00	2170431.36	-	0.10	0.10	-	-
(47)	Надземный	1099	Метод спутниковых геодезических измерений (определений)	463635.65	2170431.55	-	0.10	0.10	-	-
(47)	Надземный	1100	Метод спутниковых геодезических измерений (определений)	463635.70	2170431.65	-	0.10	0.10	-	-

Описание местоположения объекта недвижимости

1. Описание местоположения здания, сооружения, объекта незавершенного строительства в границах земельного участка

1.1. Сведения о характерных точках контура объекта недвижимости

Система координат: МСК-50, зона 2

Зона № 2

Номер контура	Тип контура	Номера характерных точек контура	Метод определения координат	Координаты, м		R, м	Формулы, примененные для расчета средней квадратической погрешности определения координат характерных точек контура (M _t), м	Средняя квадратическая погрешность определения координат характерных точек контура (M _t), м	Глубина, высота расположения точки, м	
				X	Y				H ₁	H ₂
1	2	3	4	5	6	7	8	9	10	11
(47)	Надземный	1101	Метод спутниковых геодезических измерений (определений)	463636.44	2170433.04	-	0.10	0.10	-	-
(47)	Надземный	1102	Метод спутниковых геодезических измерений (определений)	463633.35	2170434.69	-	0.10	0.10	-	-
(47)	Надземный	1103	Метод спутниковых геодезических измерений (определений)	463632.55	2170433.20	-	0.10	0.10	-	-
(47)	Надземный	1104	Метод спутниковых геодезических измерений (определений)	463631.01	2170434.03	-	0.10	0.10	-	-
(47)	Надземный	1694	Метод спутниковых геодезических измерений (определений)	463630.73	2170433.51	-	0.10	0.10	-	-
(47)	Надземный	1695	Метод спутниковых геодезических измерений (определений)	463624.93	2170436.61	-	0.10	0.10	-	-

Описание местоположения объекта недвижимости

1. Описание местоположения здания, сооружения, объекта незавершенного строительства в границах земельного участка

1.1. Сведения о характерных точках контура объекта недвижимости

Система координат: МСК-50, зона 2

Зона № 2

Номер контура	Тип контура	Номера характерных точек контура	Метод определения координат	Координаты, м		R, м	Формулы, примененные для расчета средней квадратической погрешности определения координат характерных точек контура (M _t), м	Средняя квадратическая погрешность определения координат характерных точек контура (M _t), м	Глубина, высота расположения точки, м	
				X	Y				H ₁	H ₂
1	2	3	4	5	6	7	8	9	10	11
(47)	Надземный	1696	Метод спутниковых геодезических измерений (определений)	463625.55	2170437.76	-	0.10	0.10	-	-
(47)	Надземный	1107	Метод спутниковых геодезических измерений (определений)	463624.87	2170438.12	-	0.10	0.10	-	-
(47)	Надземный	1108	Метод спутниковых геодезических измерений (определений)	463621.92	2170439.70	-	0.10	0.10	-	-
(47)	Надземный	1109	Метод спутниковых геодезических измерений (определений)	463621.12	2170438.21	-	0.10	0.10	-	-
(47)	Надземный	157	Метод спутниковых геодезических измерений (определений)	463620.80	2170438.38	-	0.10	0.10	-	-
(47)	Надземный	1393	Метод спутниковых геодезических измерений (определений)	463620.47	2170438.57	-	0.10	0.10	-	-

Описание местоположения объекта недвижимости

1. Описание местоположения здания, сооружения, объекта незавершенного строительства в границах земельного участка

1.1. Сведения о характерных точках контура объекта недвижимости

Система координат: МСК-50, зона 2

Зона № 2

Номер контура	Тип контура	Номера характерных точек контура	Метод определения координат	Координаты, м		R, м	Формулы, примененные для расчета средней квадратической погрешности определения координат характерных точек контура (M _t), м	Средняя квадратическая погрешность определения координат характерных точек контура (M _t), м	Глубина, высота расположения точки, м	
				X	Y				H ₁	H ₂
1	2	3	4	5	6	7	8	9	10	11
(47)	Надземный	1394	Метод спутниковых геодезических измерений (определений)	463620.77	2170439.13	-	0.10	0.10	-	-
(47)	Надземный	1395	Метод спутниковых геодезических измерений (определений)	463619.18	2170439.98	-	0.10	0.10	-	-
(47)	Надземный	1396	Метод спутниковых геодезических измерений (определений)	463618.88	2170439.42	-	0.10	0.10	-	-
(47)	Надземный	160	Метод спутниковых геодезических измерений (определений)	463618.78	2170439.47	-	0.10	0.10	-	-
(47)	Надземный	1110	Метод спутниковых геодезических измерений (определений)	463618.34	2170439.70	-	0.10	0.10	-	-
(47)	Надземный	1111	Метод спутниковых геодезических измерений (определений)	463618.65	2170440.29	-	0.10	0.10	-	-

Описание местоположения объекта недвижимости

1. Описание местоположения здания, сооружения, объекта незавершенного строительства в границах земельного участка

1.1. Сведения о характерных точках контура объекта недвижимости

Система координат: МСК-50, зона 2

Зона № 2

Номер контура	Тип контура	Номера характерных точек контура	Метод определения координат	Координаты, м		R, м	Формулы, примененные для расчета средней квадратической погрешности определения координат характерных точек контура (M _t), м	Средняя квадратическая погрешность определения координат характерных точек контура (M _t), м	Глубина, высота расположения точки, м	
				X	Y				H ₁	H ₂
1	2	3	4	5	6	7	8	9	10	11
(47)	Надземный	1112	Метод спутниковых геодезических измерений (определений)	463615.57	2170441.94	-	0.10	0.10	-	-
(47)	Надземный	1113	Метод спутниковых геодезических измерений (определений)	463615.13	2170441.13	-	0.10	0.10	-	-
(47)	Надземный	1397	Метод спутниковых геодезических измерений (определений)	463614.09	2170439.19	-	0.10	0.10	-	-
(47)	Надземный	1398	Метод спутниковых геодезических измерений (определений)	463611.33	2170440.67	-	0.10	0.10	-	-
(47)	Надземный	1114	Метод спутниковых геодезических измерений (определений)	463612.37	2170442.61	-	0.10	0.10	-	-
(47)	Надземный	1115	Метод спутниковых геодезических измерений (определений)	463613.64	2170444.98	-	0.10	0.10	-	-

Описание местоположения объекта недвижимости

1. Описание местоположения здания, сооружения, объекта незавершенного строительства в границах земельного участка

1.1. Сведения о характерных точках контура объекта недвижимости

Система координат: МСК-50, зона 2

Зона № 2

Номер контура	Тип контура	Номера характерных точек контура	Метод определения координат	Координаты, м		R, м	Формулы, примененные для расчета средней квадратической погрешности определения координат характерных точек контура (M _t), м	Средняя квадратическая погрешность определения координат характерных точек контура (M _t), м	Глубина, высота расположения точки, м	
				X	Y				H ₁	H ₂
1	2	3	4	5	6	7	8	9	10	11
(47)	Надземный	1116	Метод спутниковых геодезических измерений (определений)	463614.58	2170446.37	-	0.10	0.10	-	-
(47)	Надземный	1117	Метод спутниковых геодезических измерений (определений)	463614.71	2170446.28	-	0.10	0.10	-	-
(47)	Надземный	1400	Метод спутниковых геодезических измерений (определений)	463615.97	2170445.41	-	0.10	0.10	-	-
(47)	Надземный	1123	Метод спутниковых геодезических измерений (определений)	463617.58	2170447.78	-	0.10	0.10	-	-
(47)	Надземный	1124	Метод спутниковых геодезических измерений (определений)	463617.87	2170448.21	-	0.10	0.10	-	-
(47)	Надземный	1125	Метод спутниковых геодезических измерений (определений)	463619.14	2170447.35	-	0.10	0.10	-	-

Описание местоположения объекта недвижимости

1. Описание местоположения здания, сооружения, объекта незавершенного строительства в границах земельного участка

1.1. Сведения о характерных точках контура объекта недвижимости

Система координат: МСК-50, зона 2

Зона № 2

Номер контура	Тип контура	Номера характерных точек контура	Метод определения координат	Координаты, м		R, м	Формулы, примененные для расчета средней квадратической погрешности определения координат характерных точек контура (M _t), м	Средняя квадратическая погрешность определения координат характерных точек контура (M _t), м	Глубина, высота расположения точки, м	
				X	Y				H ₁	H ₂
1	2	3	4	5	6	7	8	9	10	11
(47)	Надземный	1126	Метод спутниковых геодезических измерений (определений)	463620.85	2170449.87	-	0.10	0.10	-	-
(47)	Надземный	1127	Метод спутниковых геодезических измерений (определений)	463622.25	2170448.92	-	0.10	0.10	-	-
(47)	Надземный	1128	Метод спутниковых геодезических измерений (определений)	463624.11	2170451.66	-	0.10	0.10	-	-

Описание местоположения объекта недвижимости

1. Описание местоположения здания, сооружения, объекта незавершенного строительства в границах земельного участка

1.1. Сведения о характерных точках контура объекта недвижимости

Система координат: МСК-50, зона 2

Зона № 2

Номер контура	Тип контура	Номера характерных точек контура	Метод определения координат	Координаты, м		R, м	Формулы, примененные для расчета средней квадратической погрешности определения координат характерных точек контура (M _t), м	Средняя квадратическая погрешность определения координат характерных точек контура (M _t), м	Глубина, высота расположения точки, м	
				X	Y				H ₁	H ₂
1	2	3	4	5	6	7	8	9	10	11
	(48)									
(48)	Надземный	1697	Метод спутниковых геодезических измерений (определений)	463637.41	2170429.93	-	0.10	0.10	-	-
(48)	Надземный	1698	Метод спутниковых геодезических измерений (определений)	463635.83	2170430.78	-	0.10	0.10	-	-
(48)	Надземный	1096	Метод спутниковых геодезических измерений (определений)	463635.51	2170430.20	-	0.10	0.10	-	-
(48)	Надземный	1097	Метод спутниковых геодезических измерений (определений)	463635.41	2170430.25	-	0.10	0.10	-	-
(48)	Надземный	1098	Метод спутниковых геодезических измерений (определений)	463636.00	2170431.36	-	0.10	0.10	-	-

Описание местоположения объекта недвижимости

1. Описание местоположения здания, сооружения, объекта незавершенного строительства в границах земельного участка

1.1. Сведения о характерных точках контура объекта недвижимости

Система координат: МСК-50, зона 2

Зона № 2

Номер контура	Тип контура	Номера характерных точек контура	Метод определения координат	Координаты, м		R, м	Формулы, примененные для расчета средней квадратической погрешности определения координат характерных точек контура (M _t), м	Средняя квадратическая погрешность определения координат характерных точек контура (M _t), м	Глубина, высота расположения точки, м	
				X	Y				H ₁	H ₂
1	2	3	4	5	6	7	8	9	10	11
(48)	Надземный	1099	Метод спутниковых геодезических измерений (определений)	463635.65	2170431.55	-	0.10	0.10	-	-
(48)	Надземный	1100	Метод спутниковых геодезических измерений (определений)	463635.70	2170431.65	-	0.10	0.10	-	-
(48)	Надземный	1101	Метод спутниковых геодезических измерений (определений)	463636.44	2170433.04	-	0.10	0.10	-	-
(48)	Надземный	1102	Метод спутниковых геодезических измерений (определений)	463633.35	2170434.69	-	0.10	0.10	-	-
(48)	Надземный	1103	Метод спутниковых геодезических измерений (определений)	463632.55	2170433.20	-	0.10	0.10	-	-
(48)	Надземный	1104	Метод спутниковых геодезических измерений (определений)	463631.01	2170434.03	-	0.10	0.10	-	-

Описание местоположения объекта недвижимости

1. Описание местоположения здания, сооружения, объекта незавершенного строительства в границах земельного участка

1.1. Сведения о характерных точках контура объекта недвижимости

Система координат: МСК-50, зона 2

Зона № 2

Номер контура	Тип контура	Номера характерных точек контура	Метод определения координат	Координаты, м		R, м	Формулы, примененные для расчета средней квадратической погрешности определения координат характерных точек контура (M _t), м	Средняя квадратическая погрешность определения координат характерных точек контура (M _t), м	Глубина, высота расположения точки, м	
				X	Y				H ₁	H ₂
1	2	3	4	5	6	7	8	9	10	11
(48)	Надземный	1694	Метод спутниковых геодезических измерений (определений)	463630.73	2170433.51	-	0.10	0.10	-	-
(48)	Надземный	1695	Метод спутниковых геодезических измерений (определений)	463624.93	2170436.61	-	0.10	0.10	-	-
(48)	Надземный	1696	Метод спутниковых геодезических измерений (определений)	463625.55	2170437.76	-	0.10	0.10	-	-
(48)	Надземный	1107	Метод спутниковых геодезических измерений (определений)	463624.87	2170438.12	-	0.10	0.10	-	-
(48)	Надземный	1108	Метод спутниковых геодезических измерений (определений)	463621.92	2170439.70	-	0.10	0.10	-	-
(48)	Надземный	1109	Метод спутниковых геодезических измерений (определений)	463621.12	2170438.21	-	0.10	0.10	-	-

Описание местоположения объекта недвижимости

1. Описание местоположения здания, сооружения, объекта незавершенного строительства в границах земельного участка

1.1. Сведения о характерных точках контура объекта недвижимости

Система координат: МСК-50, зона 2

Зона № 2

Номер контура	Тип контура	Номера характерных точек контура	Метод определения координат	Координаты, м		R, м	Формулы, примененные для расчета средней квадратической погрешности определения координат характерных точек контура (M _t), м	Средняя квадратическая погрешность определения координат характерных точек контура (M _t), м	Глубина, высота расположения точки, м	
				X	Y				H ₁	H ₂
1	2	3	4	5	6	7	8	9	10	11
(48)	Надземный	157	Метод спутниковых геодезических измерений (определений)	463620.80	2170438.38	-	0.10	0.10	-	-
(48)	Надземный	1393	Метод спутниковых геодезических измерений (определений)	463620.47	2170438.57	-	0.10	0.10	-	-
(48)	Надземный	1394	Метод спутниковых геодезических измерений (определений)	463620.77	2170439.13	-	0.10	0.10	-	-
(48)	Надземный	1395	Метод спутниковых геодезических измерений (определений)	463619.18	2170439.98	-	0.10	0.10	-	-
(48)	Надземный	1396	Метод спутниковых геодезических измерений (определений)	463618.88	2170439.42	-	0.10	0.10	-	-
(48)	Надземный	160	Метод спутниковых геодезических измерений (определений)	463618.78	2170439.47	-	0.10	0.10	-	-

Описание местоположения объекта недвижимости

1. Описание местоположения здания, сооружения, объекта незавершенного строительства в границах земельного участка

1.1. Сведения о характерных точках контура объекта недвижимости

Система координат: МСК-50, зона 2

Зона № 2

Номер контура	Тип контура	Номера характерных точек контура	Метод определения координат	Координаты, м		R, м	Формулы, примененные для расчета средней квадратической погрешности определения координат характерных точек контура (M _t), м	Средняя квадратическая погрешность определения координат характерных точек контура (M _t), м	Глубина, высота расположения точки, м	
				X	Y				H ₁	H ₂
1	2	3	4	5	6	7	8	9	10	11
(48)	Надземный	1110	Метод спутниковых геодезических измерений (определений)	463618.34	2170439.70	-	0.10	0.10	-	-
(48)	Надземный	1111	Метод спутниковых геодезических измерений (определений)	463618.65	2170440.29	-	0.10	0.10	-	-
(48)	Надземный	1112	Метод спутниковых геодезических измерений (определений)	463615.57	2170441.94	-	0.10	0.10	-	-
(48)	Надземный	1113	Метод спутниковых геодезических измерений (определений)	463615.13	2170441.13	-	0.10	0.10	-	-
(48)	Надземный	1397	Метод спутниковых геодезических измерений (определений)	463614.09	2170439.19	-	0.10	0.10	-	-
(48)	Надземный	1398	Метод спутниковых геодезических измерений (определений)	463611.33	2170440.67	-	0.10	0.10	-	-

Описание местоположения объекта недвижимости

1. Описание местоположения здания, сооружения, объекта незавершенного строительства в границах земельного участка

1.1. Сведения о характерных точках контура объекта недвижимости

Система координат: МСК-50, зона 2

Зона № 2

Номер контура	Тип контура	Номера характерных точек контура	Метод определения координат	Координаты, м		R, м	Формулы, примененные для расчета средней квадратической погрешности определения координат характерных точек контура (M _t), м	Средняя квадратическая погрешность определения координат характерных точек контура (M _t), м	Глубина, высота расположения точки, м	
				X	Y				H ₁	H ₂
1	2	3	4	5	6	7	8	9	10	11
(48)	Надземный	1114	Метод спутниковых геодезических измерений (определений)	463612.37	2170442.61	-	0.10	0.10	-	-
(48)	Надземный	1115	Метод спутниковых геодезических измерений (определений)	463613.64	2170444.98	-	0.10	0.10	-	-
(48)	Надземный	1116	Метод спутниковых геодезических измерений (определений)	463614.58	2170446.37	-	0.10	0.10	-	-
(48)	Надземный	1117	Метод спутниковых геодезических измерений (определений)	463614.71	2170446.28	-	0.10	0.10	-	-
(48)	Надземный	1400	Метод спутниковых геодезических измерений (определений)	463615.97	2170445.41	-	0.10	0.10	-	-
(48)	Надземный	1123	Метод спутниковых геодезических измерений (определений)	463617.58	2170447.78	-	0.10	0.10	-	-

Описание местоположения объекта недвижимости

1. Описание местоположения здания, сооружения, объекта незавершенного строительства в границах земельного участка

1.1. Сведения о характерных точках контура объекта недвижимости

Система координат: МСК-50, зона 2

Зона № 2

Номер контура	Тип контура	Номера характерных точек контура	Метод определения координат	Координаты, м		R, м	Формулы, примененные для расчета средней квадратической погрешности определения координат характерных точек контура (M _t), м	Средняя квадратическая погрешность определения координат характерных точек контура (M _t), м	Глубина, высота расположения точки, м	
				X	Y				H ₁	H ₂
1	2	3	4	5	6	7	8	9	10	11
(48)	Надземный	1124	Метод спутниковых геодезических измерений (определений)	463617.87	2170448.21	-	0.10	0.10	-	-
(48)	Надземный	1125	Метод спутниковых геодезических измерений (определений)	463619.14	2170447.35	-	0.10	0.10	-	-
(48)	Надземный	1126	Метод спутниковых геодезических измерений (определений)	463620.85	2170449.87	-	0.10	0.10	-	-
(48)	Надземный	1127	Метод спутниковых геодезических измерений (определений)	463622.25	2170448.92	-	0.10	0.10	-	-
(48)	Надземный	1128	Метод спутниковых геодезических измерений (определений)	463624.11	2170451.66	-	0.10	0.10	-	-
(48)	Надземный	1677	Метод спутниковых геодезических измерений (определений)	463624.15	2170451.72	-	0.10	0.10	-	-

Описание местоположения объекта недвижимости

1. Описание местоположения здания, сооружения, объекта незавершенного строительства в границах земельного участка

1.1. Сведения о характерных точках контура объекта недвижимости

Система координат: МСК-50, зона 2

Зона № 2

Номер контура	Тип контура	Номера характерных точек контура	Метод определения координат	Координаты, м		R, м	Формулы, примененные для расчета средней квадратической погрешности определения координат характерных точек контура (M _t), м	Средняя квадратическая погрешность определения координат характерных точек контура (M _t), м	Глубина, высота расположения точки, м	
				X	Y				H ₁	H ₂
1	2	3	4	5	6	7	8	9	10	11
(48)	Надземный	1678	Метод спутниковых геодезических измерений (определений)	463623.67	2170452.05	-	0.10	0.10	-	-
(48)	Надземный	1679	Метод спутниковых геодезических измерений (определений)	463627.71	2170457.99	-	0.10	0.10	-	-
(48)	Надземный	1680	Метод спутниковых геодезических измерений (определений)	463629.11	2170457.05	-	0.10	0.10	-	-
(48)	Надземный	988	Метод спутниковых геодезических измерений (определений)	463629.42	2170457.50	-	0.10	0.10	-	-
(48)	Надземный	989	Метод спутниковых геодезических измерений (определений)	463631.08	2170459.95	-	0.10	0.10	-	-
(48)	Надземный	990	Метод спутниковых геодезических измерений (определений)	463629.69	2170460.90	-	0.10	0.10	-	-

Описание местоположения объекта недвижимости

1. Описание местоположения здания, сооружения, объекта незавершенного строительства в границах земельного участка

1.1. Сведения о характерных точках контура объекта недвижимости

Система координат: МСК-50, зона 2

Зона № 2

Номер контура	Тип контура	Номера характерных точек контура	Метод определения координат	Координаты, м		R, м	Формулы, примененные для расчета средней квадратической погрешности определения координат характерных точек контура (M _t), м	Средняя квадратическая погрешность определения координат характерных точек контура (M _t), м	Глубина, высота расположения точки, м	
				X	Y				H ₁	H ₂
1	2	3	4	5	6	7	8	9	10	11
(48)	Надземный	174	Метод спутниковых геодезических измерений (определений)	463630.16	2170461.59	-	0.10	0.10	-	-
(48)	Надземный	177	Метод спутниковых геодезических измерений (определений)	463631.45	2170463.50	-	0.10	0.10	-	-
(48)	Надземный	180	Метод спутниковых геодезических измерений (определений)	463631.73	2170463.91	-	0.10	0.10	-	-
(48)	Надземный	183	Метод спутниковых геодезических измерений (определений)	463633.02	2170465.81	-	0.10	0.10	-	-
(48)	Надземный	991	Метод спутниковых геодезических измерений (определений)	463633.08	2170465.90	-	0.10	0.10	-	-
(48)	Надземный	992	Метод спутниковых геодезических измерений (определений)	463634.48	2170464.95	-	0.10	0.10	-	-

Описание местоположения объекта недвижимости

1. Описание местоположения здания, сооружения, объекта незавершенного строительства в границах земельного участка

1.1. Сведения о характерных точках контура объекта недвижимости

Система координат: МСК-50, зона 2

Зона № 2

Номер контура	Тип контура	Номера характерных точек контура	Метод определения координат	Координаты, м		R, м	Формулы, примененные для расчета средней квадратической погрешности определения координат характерных точек контура (M _t), м	Средняя квадратическая погрешность определения координат характерных точек контура (M _t), м	Глубина, высота расположения точки, м	
				X	Y				H ₁	H ₂
1	2	3	4	5	6	7	8	9	10	11
(48)	Надземный	993	Метод спутниковых геодезических измерений (определений)	463636.11	2170467.34	-	0.10	0.10	-	-
(48)	Надземный	1681	Метод спутниковых геодезических измерений (определений)	463636.45	2170467.85	-	0.10	0.10	-	-
(48)	Надземный	1682	Метод спутниковых геодезических измерений (определений)	463635.57	2170468.45	-	0.10	0.10	-	-
(48)	Надземный	1683	Метод спутниковых геодезических измерений (определений)	463638.78	2170473.18	-	0.10	0.10	-	-
(48)	Надземный	1684	Метод спутниковых геодезических измерений (определений)	463640.06	2170472.31	-	0.10	0.10	-	-
(48)	Надземный	1000	Метод спутниковых геодезических измерений (определений)	463640.13	2170472.41	-	0.10	0.10	-	-

Описание местоположения объекта недвижимости

1. Описание местоположения здания, сооружения, объекта незавершенного строительства в границах земельного участка

1.1. Сведения о характерных точках контура объекта недвижимости

Система координат: МСК-50, зона 2

Зона № 2

Номер контура	Тип контура	Номера характерных точек контура	Метод определения координат	Координаты, м		R, м	Формулы, примененные для расчета средней квадратической погрешности определения координат характерных точек контура (M _t), м	Средняя квадратическая погрешность определения координат характерных точек контура (M _t), м	Глубина, высота расположения точки, м	
				X	Y				H ₁	H ₂
1	2	3	4	5	6	7	8	9	10	11
(48)	Надземный	1001	Метод спутниковых геодезических измерений (определений)	463642.43	2170475.80	-	0.10	0.10	-	-
(48)	Надземный	1002	Метод спутниковых геодезических измерений (определений)	463641.03	2170476.75	-	0.10	0.10	-	-
(48)	Надземный	195	Метод спутниковых геодезических измерений (определений)	463641.18	2170476.96	-	0.10	0.10	-	-
(48)	Надземный	198	Метод спутниковых геодезических измерений (определений)	463642.47	2170478.86	-	0.10	0.10	-	-
(48)	Надземный	1003	Метод спутниковых геодезических измерений (определений)	463643.07	2170479.74	-	0.10	0.10	-	-
(48)	Надземный	202	Метод спутниковых геодезических измерений (определений)	463638.30	2170482.98	-	0.10	0.10	-	-

Описание местоположения объекта недвижимости

1. Описание местоположения здания, сооружения, объекта незавершенного строительства в границах земельного участка

1.1. Сведения о характерных точках контура объекта недвижимости

Система координат: МСК-50, зона 2

Зона № 2

Номер контура	Тип контура	Номера характерных точек контура	Метод определения координат	Координаты, м		R, м	Формулы, примененные для расчета средней квадратической погрешности определения координат характерных точек контура (M _t), м	Средняя квадратическая погрешность определения координат характерных точек контура (M _t), м	Глубина, высота расположения точки, м	
				X	Y				H ₁	H ₂
1	2	3	4	5	6	7	8	9	10	11
(48)	Надземный	207	Метод спутниковых геодезических измерений (определений)	463633.71	2170486.10	-	0.10	0.10	-	-
(48)	Надземный	1004	Метод спутниковых геодезических измерений (определений)	463631.61	2170487.52	-	0.10	0.10	-	-
(48)	Надземный	1005	Метод спутниковых геодезических измерений (определений)	463630.88	2170486.44	-	0.10	0.10	-	-
(48)	Надземный	1006	Метод спутниковых геодезических измерений (определений)	463630.45	2170486.73	-	0.10	0.10	-	-
(48)	Надземный	1344	Метод спутниковых геодезических измерений (определений)	463630.35	2170486.80	-	0.10	0.10	-	-
(48)	Надземный	1345	Метод спутниковых геодезических измерений (определений)	463629.34	2170485.31	-	0.10	0.10	-	-

Описание местоположения объекта недвижимости

1. Описание местоположения здания, сооружения, объекта незавершенного строительства в границах земельного участка

1.1. Сведения о характерных точках контура объекта недвижимости

Система координат: МСК-50, зона 2

Зона № 2

Номер контура	Тип контура	Номера характерных точек контура	Метод определения координат	Координаты, м		R, м	Формулы, примененные для расчета средней квадратической погрешности определения координат характерных точек контура (M _t), м	Средняя квадратическая погрешность определения координат характерных точек контура (M _t), м	Глубина, высота расположения точки, м	
				X	Y				H ₁	H ₂
1	2	3	4	5	6	7	8	9	10	11
(48)	Надземный	1007	Метод спутниковых геодезических измерений (определений)	463629.44	2170485.24	-	0.10	0.10	-	-
(48)	Надземный	1008	Метод спутниковых геодезических измерений (определений)	463629.86	2170484.95	-	0.10	0.10	-	-
(48)	Надземный	215	Метод спутниковых геодезических измерений (определений)	463629.29	2170484.11	-	0.10	0.10	-	-
(48)	Надземный	220	Метод спутниковых геодезических измерений (определений)	463626.03	2170479.31	-	0.10	0.10	-	-
(48)	Надземный	1009	Метод спутниковых геодезических измерений (определений)	463625.72	2170478.85	-	0.10	0.10	-	-
(48)	Надземный	1010	Метод спутниковых геодезических измерений (определений)	463624.32	2170479.80	-	0.10	0.10	-	-

Описание местоположения объекта недвижимости

1. Описание местоположения здания, сооружения, объекта незавершенного строительства в границах земельного участка

1.1. Сведения о характерных точках контура объекта недвижимости

Система координат: МСК-50, зона 2

Зона № 2

Номер контура	Тип контура	Номера характерных точек контура	Метод определения координат	Координаты, м		R, м	Формулы, примененные для расчета средней квадратической погрешности определения координат характерных точек контура (M _t), м	Средняя квадратическая погрешность определения координат характерных точек контура (M _t), м	Глубина, высота расположения точки, м	
				X	Y				H ₁	H ₂
1	2	3	4	5	6	7	8	9	10	11
(48)	Надземный	1013	Метод спутниковых геодезических измерений (определений)	463621.96	2170476.33	-	0.10	0.10	-	-
(48)	Надземный	1014	Метод спутниковых геодезических измерений (определений)	463624.58	2170474.56	-	0.10	0.10	-	-
(48)	Надземный	1015	Метод спутниковых геодезических измерений (определений)	463623.12	2170472.40	-	0.10	0.10	-	-
(48)	Надземный	1016	Метод спутниковых геодезических измерений (определений)	463622.69	2170472.69	-	0.10	0.10	-	-
(48)	Надземный	1346	Метод спутниковых геодезических измерений (определений)	463622.59	2170472.76	-	0.10	0.10	-	-
(48)	Надземный	1347	Метод спутниковых геодезических измерений (определений)	463621.58	2170471.27	-	0.10	0.10	-	-

Описание местоположения объекта недвижимости

1. Описание местоположения здания, сооружения, объекта незавершенного строительства в границах земельного участка

1.1. Сведения о характерных точках контура объекта недвижимости

Система координат: МСК-50, зона 2

Зона № 2

Номер контура	Тип контура	Номера характерных точек контура	Метод определения координат	Координаты, м		R, м	Формулы, примененные для расчета средней квадратической погрешности определения координат характерных точек контура (M _t), м	Средняя квадратическая погрешность определения координат характерных точек контура (M _t), м	Глубина, высота расположения точки, м	
				X	Y				H ₁	H ₂
1	2	3	4	5	6	7	8	9	10	11
(48)	Надземный	1017	Метод спутниковых геодезических измерений (определений)	463621.68	2170471.21	-	0.10	0.10	-	-
(48)	Надземный	1018	Метод спутниковых геодезических измерений (определений)	463622.10	2170470.92	-	0.10	0.10	-	-
(48)	Надземный	1019	Метод спутниковых геодезических измерений (определений)	463621.88	2170470.59	-	0.10	0.10	-	-
(48)	Надземный	1020	Метод спутниковых геодезических измерений (определений)	463621.13	2170471.09	-	0.10	0.10	-	-
(48)	Надземный	1021	Метод спутниковых геодезических измерений (определений)	463620.45	2170470.09	-	0.10	0.10	-	-
(48)	Надземный	1348	Метод спутниковых геодезических измерений (определений)	463619.93	2170470.45	-	0.10	0.10	-	-

Описание местоположения объекта недвижимости

1. Описание местоположения здания, сооружения, объекта незавершенного строительства в границах земельного участка

1.1. Сведения о характерных точках контура объекта недвижимости

Система координат: МСК-50, зона 2

Зона № 2

Номер контура	Тип контура	Номера характерных точек контура	Метод определения координат	Координаты, м		R, м	Формулы, примененные для расчета средней квадратической погрешности определения координат характерных точек контура (M _t), м	Средняя квадратическая погрешность определения координат характерных точек контура (M _t), м	Глубина, высота расположения точки, м	
				X	Y				H 1	H 2
1	2	3	4	5	6	7	8	9	10	11
(48)	Надземный	230	Метод спутниковых геодезических измерений (определений)	463619.66	2170470.06	-	0.10	0.10	-	-
(48)	Надземный	1349	Метод спутниковых геодезических измерений (определений)	463618.92	2170468.96	-	0.10	0.10	-	-
(48)	Надземный	1350	Метод спутниковых геодезических измерений (определений)	463619.44	2170468.60	-	0.10	0.10	-	-
(48)	Надземный	1351	Метод спутниковых геодезических измерений (определений)	463617.61	2170465.90	-	0.10	0.10	-	-
(48)	Надземный	1352	Метод спутниковых геодезических измерений (определений)	463616.68	2170466.53	-	0.10	0.10	-	-
(48)	Надземный	239	Метод спутниковых геодезических измерений (определений)	463616.37	2170466.07	-	0.10	0.10	-	-

Описание местоположения объекта недвижимости

1. Описание местоположения здания, сооружения, объекта незавершенного строительства в границах земельного участка

1.1. Сведения о характерных точках контура объекта недвижимости

Система координат: МСК-50, зона 2

Зона № 2

Номер контура	Тип контура	Номера характерных точек контура	Метод определения координат	Координаты, м		R, м	Формулы, примененные для расчета средней квадратической погрешности определения координат характерных точек контура (M _t), м	Средняя квадратическая погрешность определения координат характерных точек контура (M _t), м	Глубина, высота расположения точки, м	
				X	Y				H ₁	H ₂
1	2	3	4	5	6	7	8	9	10	11
(48)	Надземный	1022	Метод спутниковых геодезических измерений (определений)	463616.24	2170465.89	-	0.10	0.10	-	-
(48)	Надземный	1353	Метод спутниковых геодезических измерений (определений)	463615.72	2170466.24	-	0.10	0.10	-	-
(48)	Надземный	1354	Метод спутниковых геодезических измерений (определений)	463614.71	2170464.76	-	0.10	0.10	-	-
(48)	Надземный	1023	Метод спутниковых геодезических измерений (определений)	463615.23	2170464.40	-	0.10	0.10	-	-
(48)	Надземный	1024	Метод спутниковых геодезических измерений (определений)	463614.11	2170462.74	-	0.10	0.10	-	-
(48)	Надземный	1025	Метод спутниковых геодезических измерений (определений)	463613.76	2170462.98	-	0.10	0.10	-	-

Описание местоположения объекта недвижимости

1. Описание местоположения здания, сооружения, объекта незавершенного строительства в границах земельного участка

1.1. Сведения о характерных точках контура объекта недвижимости

Система координат: МСК-50, зона 2

Зона № 2

Номер контура	Тип контура	Номера характерных точек контура	Метод определения координат	Координаты, м		R, м	Формулы, примененные для расчета средней квадратической погрешности определения координат характерных точек контура (M _t), м	Средняя квадратическая погрешность определения координат характерных точек контура (M _t), м	Глубина, высота расположения точки, м	
				X	Y				H ₁	H ₂
1	2	3	4	5	6	7	8	9	10	11
(48)	Надземный	1355	Метод спутниковых геодезических измерений (определений)	463612.72	2170463.68	-	0.10	0.10	-	-
(48)	Надземный	1031	Метод спутниковых геодезических измерений (определений)	463610.36	2170460.21	-	0.10	0.10	-	-
(48)	Надземный	243	Метод спутниковых геодезических измерений (определений)	463610.93	2170459.82	-	0.10	0.10	-	-
(48)	Надземный	1356	Метод спутниковых геодезических измерений (определений)	463611.75	2170459.27	-	0.10	0.10	-	-
(48)	Надземный	245	Метод спутниковых геодезических измерений (определений)	463610.54	2170457.49	-	0.10	0.10	-	-
(48)	Надземный	1032	Метод спутниковых геодезических измерений (определений)	463610.14	2170456.90	-	0.10	0.10	-	-

Описание местоположения объекта недвижимости

1. Описание местоположения здания, сооружения, объекта незавершенного строительства в границах земельного участка

1.1. Сведения о характерных точках контура объекта недвижимости

Система координат: МСК-50, зона 2

Зона № 2

Номер контура	Тип контура	Номера характерных точек контура	Метод определения координат	Координаты, м		R, м	Формулы, примененные для расчета средней квадратической погрешности определения координат характерных точек контура (M _t), м	Средняя квадратическая погрешность определения координат характерных точек контура (M _t), м	Глубина, высота расположения точки, м	
				X	Y				H ₁	H ₂
1	2	3	4	5	6	7	8	9	10	11
(48)	Надземный	1033	Метод спутниковых геодезических измерений (определений)	463609.71	2170457.20	-	0.10	0.10	-	-
(48)	Надземный	1357	Метод спутниковых геодезических измерений (определений)	463609.61	2170457.26	-	0.10	0.10	-	-
(48)	Надземный	1358	Метод спутниковых геодезических измерений (определений)	463608.60	2170455.77	-	0.10	0.10	-	-
(48)	Надземный	1034	Метод спутниковых геодезических измерений (определений)	463608.70	2170455.71	-	0.10	0.10	-	-
(48)	Надземный	1035	Метод спутниковых геодезических измерений (определений)	463609.13	2170455.42	-	0.10	0.10	-	-
(48)	Надземный	248	Метод спутниковых геодезических измерений (определений)	463608.67	2170454.74	-	0.10	0.10	-	-

Описание местоположения объекта недвижимости

1. Описание местоположения здания, сооружения, объекта незавершенного строительства в границах земельного участка

1.1. Сведения о характерных точках контура объекта недвижимости

Система координат: МСК-50, зона 2

Зона № 2

Номер контура	Тип контура	Номера характерных точек контура	Метод определения координат	Координаты, м		R, м	Формулы, примененные для расчета средней квадратической погрешности определения координат характерных точек контура (M _t), м	Средняя квадратическая погрешность определения координат характерных точек контура (M _t), м	Глубина, высота расположения точки, м	
				X	Y				H ₁	H ₂
1	2	3	4	5	6	7	8	9	10	11
(48)	Надземный	1359	Метод спутниковых геодезических измерений (определений)	463608.53	2170454.53	-	0.10	0.10	-	-
(48)	Надземный	1360	Метод спутниковых геодезических измерений (определений)	463608.00	2170454.89	-	0.10	0.10	-	-
(48)	Надземный	1361	Метод спутниковых геодезических измерений (определений)	463606.99	2170453.40	-	0.10	0.10	-	-
(48)	Надземный	1362	Метод спутниковых геодезических измерений (определений)	463607.52	2170453.04	-	0.10	0.10	-	-
(48)	Надземный	252	Метод спутниковых геодезических измерений (определений)	463607.38	2170452.84	-	0.10	0.10	-	-
(48)	Надземный	251	Метод спутниковых геодезических измерений (определений)	463606.73	2170453.27	-	0.10	0.10	-	-

Описание местоположения объекта недвижимости

1. Описание местоположения здания, сооружения, объекта незавершенного строительства в границах земельного участка

1.1. Сведения о характерных точках контура объекта недвижимости

Система координат: МСК-50, зона 2

Зона № 2

Номер контура	Тип контура	Номера характерных точек контура	Метод определения координат	Координаты, м		R, м	Формулы, примененные для расчета средней квадратической погрешности определения координат характерных точек контура (M _t), м	Средняя квадратическая погрешность определения координат характерных точек контура (M _t), м	Глубина, высота расположения точки, м	
				X	Y				H ₁	H ₂
1	2	3	4	5	6	7	8	9	10	11
(48)	Надземный	1036	Метод спутниковых геодезических измерений (определений)	463606.31	2170452.65	-	0.10	0.10	-	-
(48)	Надземный	1363	Метод спутниковых геодезических измерений (определений)	463606.06	2170452.28	-	0.10	0.10	-	-
(48)	Надземный	1364	Метод спутниковых геодезических измерений (определений)	463605.53	2170452.64	-	0.10	0.10	-	-
(48)	Надземный	1365	Метод спутниковых геодезических измерений (определений)	463604.52	2170451.15	-	0.10	0.10	-	-
(48)	Надземный	1366	Метод спутниковых геодезических измерений (определений)	463605.04	2170450.79	-	0.10	0.10	-	-
(48)	Надземный	1367	Метод спутниковых геодезических измерений (определений)	463604.81	2170450.44	-	0.10	0.10	-	-

Описание местоположения объекта недвижимости

1. Описание местоположения здания, сооружения, объекта незавершенного строительства в границах земельного участка

1.1. Сведения о характерных точках контура объекта недвижимости

Система координат: МСК-50, зона 2

Зона № 2

Номер контура	Тип контура	Номера характерных точек контура	Метод определения координат	Координаты, м		R, м	Формулы, примененные для расчета средней квадратической погрешности определения координат характерных точек контура (M _t), м	Средняя квадратическая погрешность определения координат характерных точек контура (M _t), м	Глубина, высота расположения точки, м	
				X	Y				H ₁	H ₂
1	2	3	4	5	6	7	8	9	10	11
(48)	Надземный	1368	Метод спутниковых геодезических измерений (определений)	463604.26	2170449.43	-	0.10	0.10	-	-
(48)	Надземный	258	Метод спутниковых геодезических измерений (определений)	463604.13	2170449.18	-	0.10	0.10	-	-
(48)	Надземный	1685	Метод спутниковых геодезических измерений (определений)	463603.96	2170448.86	-	0.10	0.10	-	-
(48)	Надземный	1686	Метод спутниковых геодезических измерений (определений)	463602.47	2170449.66	-	0.10	0.10	-	-
(48)	Надземный	261	Метод спутниковых геодезических измерений (определений)	463601.15	2170447.20	-	0.10	0.10	-	-
(48)	Надземный	1369	Метод спутниковых геодезических измерений (определений)	463601.03	2170446.96	-	0.10	0.10	-	-

Описание местоположения объекта недвижимости

1. Описание местоположения здания, сооружения, объекта незавершенного строительства в границах земельного участка

1.1. Сведения о характерных точках контура объекта недвижимости

Система координат: МСК-50, зона 2

Зона № 2

Номер контура	Тип контура	Номера характерных точек контура	Метод определения координат	Координаты, м		R, м	Формулы, примененные для расчета средней квадратической погрешности определения координат характерных точек контура (M _t), м	Средняя квадратическая погрешность определения координат характерных точек контура (M _t), м	Глубина, высота расположения точки, м	
				X	Y				H 1	H 2
1	2	3	4	5	6	7	8	9	10	11
(48)	Надземный	1050	Метод спутниковых геодезических измерений (определений)	463599.47	2170444.06	-	0.10	0.10	-	-
(48)	Надземный	1051	Метод спутниковых геодезических измерений (определений)	463600.43	2170443.54	-	0.10	0.10	-	-
(48)	Надземный	1052	Метод спутниковых геодезических измерений (определений)	463600.08	2170442.89	-	0.10	0.10	-	-
(48)	Надземный	1053	Метод спутниковых геодезических измерений (определений)	463599.62	2170443.14	-	0.10	0.10	-	-
(48)	Надземный	1370	Метод спутниковых геодезических измерений (определений)	463599.52	2170443.19	-	0.10	0.10	-	-
(48)	Надземный	1055	Метод спутниковых геодезических измерений (определений)	463598.67	2170441.61	-	0.10	0.10	-	-

Описание местоположения объекта недвижимости

1. Описание местоположения здания, сооружения, объекта незавершенного строительства в границах земельного участка

1.1. Сведения о характерных точках контура объекта недвижимости

Система координат: МСК-50, зона 2

Зона № 2

Номер контура	Тип контура	Номера характерных точек контура	Метод определения координат	Координаты, м		R, м	Формулы, примененные для расчета средней квадратической погрешности определения координат характерных точек контура (M _t), м	Средняя квадратическая погрешность определения координат характерных точек контура (M _t), м	Глубина, высота расположения точки, м	
				X	Y				H ₁	H ₂
1	2	3	4	5	6	7	8	9	10	11
(48)	Надземный	1054	Метод спутниковых геодезических измерений (определений)	463598.77	2170441.55	-	0.10	0.10	-	-
(48)	Надземный	1371	Метод спутниковых геодезических измерений (определений)	463599.23	2170441.31	-	0.10	0.10	-	-
(48)	Надземный	269	Метод спутниковых геодезических измерений (определений)	463599.20	2170441.25	-	0.10	0.10	-	-
(48)	Надземный	1372	Метод спутниковых геодезических измерений (определений)	463598.41	2170439.78	-	0.10	0.10	-	-
(48)	Надземный	1373	Метод спутниковых геодезических измерений (определений)	463597.32	2170440.36	-	0.10	0.10	-	-
(48)	Надземный	1374	Метод спутниковых геодезических измерений (определений)	463595.58	2170437.11	-	0.10	0.10	-	-

Описание местоположения объекта недвижимости

1. Описание местоположения здания, сооружения, объекта незавершенного строительства в границах земельного участка

1.1. Сведения о характерных точках контура объекта недвижимости

Система координат: МСК-50, зона 2

Зона № 2

Номер контура	Тип контура	Номера характерных точек контура	Метод определения координат	Координаты, м		R, м	Формулы, примененные для расчета средней квадратической погрешности определения координат характерных точек контура (M _t), м	Средняя квадратическая погрешность определения координат характерных точек контура (M _t), м	Глубина, высота расположения точки, м	
				X	Y				H ₁	H ₂
1	2	3	4	5	6	7	8	9	10	11
(48)	Надземный	1375	Метод спутниковых геодезических измерений (определений)	463596.67	2170436.53	-	0.10	0.10	-	-
(48)	Надземный	274	Метод спутниковых геодезических измерений (определений)	463596.46	2170436.14	-	0.10	0.10	-	-
(48)	Надземный	1057	Метод спутниковых геодезических измерений (определений)	463596.29	2170435.83	-	0.10	0.10	-	-
(48)	Надземный	1058	Метод спутниковых геодезических измерений (определений)	463600.14	2170433.77	-	0.10	0.10	-	-
(48)	Надземный	1376	Метод спутниковых геодезических измерений (определений)	463600.25	2170433.71	-	0.10	0.10	-	-
(48)	Надземный	278	Метод спутниковых геодезических измерений (определений)	463600.38	2170433.64	-	0.10	0.10	-	-

Описание местоположения объекта недвижимости

1. Описание местоположения здания, сооружения, объекта незавершенного строительства в границах земельного участка

1.1. Сведения о характерных точках контура объекта недвижимости

Система координат: МСК-50, зона 2

Зона № 2

Номер контура	Тип контура	Номера характерных точек контура	Метод определения координат	Координаты, м		R, м	Формулы, примененные для расчета средней квадратической погрешности определения координат характерных точек контура (M _t), м	Средняя квадратическая погрешность определения координат характерных точек контура (M _t), м	Глубина, высота расположения точки, м	
				X	Y				H ₁	H ₂
1	2	3	4	5	6	7	8	9	10	11
(48)	Надземный	1687	Метод спутниковых геодезических измерений (определений)	463601.61	2170432.98	-	0.10	0.10	-	-
(48)	Надземный	280	Метод спутниковых геодезических измерений (определений)	463601.36	2170432.53	-	0.10	0.10	-	-
(48)	Надземный	1688	Метод спутниковых геодезических измерений (определений)	463601.30	2170432.42	-	0.10	0.10	-	-
(48)	Надземный	1689	Метод спутниковых геодезических измерений (определений)	463602.89	2170431.57	-	0.10	0.10	-	-
(48)	Надземный	281	Метод спутниковых геодезических измерений (определений)	463602.95	2170431.68	-	0.10	0.10	-	-
(48)	Надземный	1690	Метод спутниковых геодезических измерений (определений)	463603.19	2170432.13	-	0.10	0.10	-	-

Описание местоположения объекта недвижимости

1. Описание местоположения здания, сооружения, объекта незавершенного строительства в границах земельного участка

1.1. Сведения о характерных точках контура объекта недвижимости

Система координат: МСК-50, зона 2

Зона № 2

Номер контура	Тип контура	Номера характерных точек контура	Метод определения координат	Координаты, м		R, м	Формулы, примененные для расчета средней квадратической погрешности определения координат характерных точек контура (M _t), м	Средняя квадратическая погрешность определения координат характерных точек контура (M _t), м	Глубина, высота расположения точки, м	
				X	Y				H ₁	H ₂
1	2	3	4	5	6	7	8	9	10	11
(48)	Надземный	283	Метод спутниковых геодезических измерений (определений)	463604.47	2170431.45	-	0.10	0.10	-	-
(48)	Надземный	1377	Метод спутниковых геодезических измерений (определений)	463604.71	2170431.32	-	0.10	0.10	-	-
(48)	Надземный	286	Метод спутниковых геодезических измерений (определений)	463604.82	2170431.26	-	0.10	0.10	-	-
(48)	Надземный	1378	Метод спутниковых геодезических измерений (определений)	463604.98	2170431.17	-	0.10	0.10	-	-
(48)	Надземный	1379	Метод спутниковых геодезических измерений (определений)	463604.68	2170430.61	-	0.10	0.10	-	-
(48)	Надземный	1380	Метод спутниковых геодезических измерений (определений)	463606.26	2170429.76	-	0.10	0.10	-	-

Описание местоположения объекта недвижимости

1. Описание местоположения здания, сооружения, объекта незавершенного строительства в границах земельного участка

1.1. Сведения о характерных точках контура объекта недвижимости

Система координат: МСК-50, зона 2

Зона № 2

Номер контура	Тип контура	Номера характерных точек контура	Метод определения координат	Координаты, м		R, м	Формулы, примененные для расчета средней квадратической погрешности определения координат характерных точек контура (M _t), м	Средняя квадратическая погрешность определения координат характерных точек контура (M _t), м	Глубина, высота расположения точки, м	
				X	Y				H ₁	H ₂
1	2	3	4	5	6	7	8	9	10	11
(48)	Надземный	1381	Метод спутниковых геодезических измерений (определений)	463606.57	2170430.32	-	0.10	0.10	-	-
(48)	Надземный	289	Метод спутниковых геодезических измерений (определений)	463606.84	2170430.18	-	0.10	0.10	-	-
(48)	Надземный	1068	Метод спутниковых геодезических измерений (определений)	463607.43	2170429.86	-	0.10	0.10	-	-
(48)	Надземный	1071	Метод спутниковых геодезических измерений (определений)	463609.05	2170428.99	-	0.10	0.10	-	-
(48)	Надземный	1072	Метод спутниковых геодезических измерений (определений)	463609.38	2170428.82	-	0.10	0.10	-	-
(48)	Надземный	1382	Метод спутниковых геодезических измерений (определений)	463611.53	2170427.66	-	0.10	0.10	-	-

Описание местоположения объекта недвижимости

1. Описание местоположения здания, сооружения, объекта незавершенного строительства в границах земельного участка

1.1. Сведения о характерных точках контура объекта недвижимости

Система координат: МСК-50, зона 2

Зона № 2

Номер контура	Тип контура	Номера характерных точек контура	Метод определения координат	Координаты, м		R, м	Формулы, примененные для расчета средней квадратической погрешности определения координат характерных точек контура (M _t), м	Средняя квадратическая погрешность определения координат характерных точек контура (M _t), м	Глубина, высота расположения точки, м	
				X	Y				H ₁	H ₂
1	2	3	4	5	6	7	8	9	10	11
(48)	Надземный	1079	Метод спутниковых геодезических измерений (определений)	463612.02	2170427.40	-	0.10	0.10	-	-
(48)	Надземный	1080	Метод спутниковых геодезических измерений (определений)	463612.32	2170427.24	-	0.10	0.10	-	-
(48)	Надземный	1383	Метод спутниковых геодезических измерений (определений)	463612.02	2170426.68	-	0.10	0.10	-	-
(48)	Надземный	1384	Метод спутниковых геодезических измерений (определений)	463613.61	2170425.83	-	0.10	0.10	-	-
(48)	Надземный	1081	Метод спутниковых геодезических измерений (определений)	463613.91	2170426.39	-	0.10	0.10	-	-
(48)	Надземный	1082	Метод спутниковых геодезических измерений (определений)	463614.42	2170426.11	-	0.10	0.10	-	-

Описание местоположения объекта недвижимости

1. Описание местоположения здания, сооружения, объекта незавершенного строительства в границах земельного участка

1.1. Сведения о характерных точках контура объекта недвижимости

Система координат: МСК-50, зона 2

Зона № 2

Номер контура	Тип контура	Номера характерных точек контура	Метод определения координат	Координаты, м		R, м	Формулы, примененные для расчета средней квадратической погрешности определения координат характерных точек контура (M _t), м	Средняя квадратическая погрешность определения координат характерных точек контура (M _t), м	Глубина, высота расположения точки, м	
				X	Y				H 1	H 2
1	2	3	4	5	6	7	8	9	10	11
(48)	Надземный	1692	Метод спутниковых геодезических измерений (определений)	463617.90	2170424.25	-	0.10	0.10	-	-
(48)	Надземный	1693	Метод спутниковых геодезических измерений (определений)	463617.13	2170422.81	-	0.10	0.10	-	-
(48)	Надземный	1085	Метод спутниковых геодезических измерений (определений)	463620.74	2170420.88	-	0.10	0.10	-	-
(48)	Надземный	1086	Метод спутниковых геодезических измерений (определений)	463623.76	2170419.26	-	0.10	0.10	-	-
(48)	Надземный	1087	Метод спутниковых геодезических измерений (определений)	463624.53	2170420.69	-	0.10	0.10	-	-
(48)	Надземный	293	Метод спутниковых геодезических измерений (определений)	463624.93	2170420.48	-	0.10	0.10	-	-

Описание местоположения объекта недвижимости

1. Описание местоположения здания, сооружения, объекта незавершенного строительства в границах земельного участка

1.1. Сведения о характерных точках контура объекта недвижимости

Система координат: МСК-50, зона 2

Зона № 2

Номер контура	Тип контура	Номера характерных точек контура	Метод определения координат	Координаты, м		R, м	Формулы, примененные для расчета средней квадратической погрешности определения координат характерных точек контура (M _t), м	Средняя квадратическая погрешность определения координат характерных точек контура (M _t), м	Глубина, высота расположения точки, м	
				X	Y				H 1	H 2
1	2	3	4	5	6	7	8	9	10	11
(48)	Надземный	1385	Метод спутниковых геодезических измерений (определений)	463625.88	2170419.97	-	0.10	0.10	-	-
(48)	Надземный	1386	Метод спутниковых геодезических измерений (определений)	463625.58	2170419.41	-	0.10	0.10	-	-
(48)	Надземный	1387	Метод спутниковых геодезических измерений (определений)	463625.69	2170419.35	-	0.10	0.10	-	-
(48)	Надземный	1388	Метод спутниковых геодезических измерений (определений)	463625.76	2170419.31	-	0.10	0.10	-	-
(48)	Надземный	1389	Метод спутниковых геодезических измерений (определений)	463627.56	2170418.35	-	0.10	0.10	-	-
(48)	Надземный	1390	Метод спутниковых геодезических измерений (определений)	463627.63	2170418.31	-	0.10	0.10	-	-

Описание местоположения объекта недвижимости

1. Описание местоположения здания, сооружения, объекта незавершенного строительства в границах земельного участка

1.1. Сведения о характерных точках контура объекта недвижимости

Система координат: МСК-50, зона 2

Зона № 2

Номер контура	Тип контура	Номера характерных точек контура	Метод определения координат	Координаты, м		R, м	Формулы, примененные для расчета средней квадратической погрешности определения координат характерных точек контура (M _t), м	Средняя квадратическая погрешность определения координат характерных точек контура (M _t), м	Глубина, высота расположения точки, м	
				X	Y				H ₁	H ₂
1	2	3	4	5	6	7	8	9	10	11
(48)	Надземный	1391	Метод спутниковых геодезических измерений (определений)	463627.74	2170418.25	-	0.10	0.10	-	-
(48)	Надземный	1392	Метод спутниковых геодезических измерений (определений)	463628.04	2170418.81	-	0.10	0.10	-	-
(48)	Надземный	302	Метод спутниковых геодезических измерений (определений)	463628.28	2170418.68	-	0.10	0.10	-	-
(48)	Надземный	1088	Метод спутниковых геодезических измерений (определений)	463629.00	2170418.30	-	0.10	0.10	-	-
(48)	Надземный	1091	Метод спутниковых геодезических измерений (определений)	463629.18	2170418.63	-	0.10	0.10	-	-
(48)	Надземный	1092	Метод спутниковых геодезических измерений (определений)	463629.47	2170419.17	-	0.10	0.10	-	-

Описание местоположения объекта недвижимости

1. Описание местоположения здания, сооружения, объекта незавершенного строительства в границах земельного участка

1.1. Сведения о характерных точках контура объекта недвижимости

Система координат: МСК-50, зона 2

Зона № 2

Номер контура	Тип контура	Номера характерных точек контура	Метод определения координат	Координаты, м		R, м	Формулы, примененные для расчета средней квадратической погрешности определения координат характерных точек контура (M _t), м	Средняя квадратическая погрешность определения координат характерных точек контура (M _t), м	Глубина, высота расположения точки, м	
				X	Y				H ₁	H ₂
1	2	3	4	5	6	7	8	9	10	11
(48)	Надземный	831	Метод спутниковых геодезических измерений (определений)	463633.97	2170416.76	-	0.10	0.10	-	-
(48)	Надземный	832	Метод спутниковых геодезических измерений (определений)	463633.68	2170416.22	-	0.10	0.10	-	-
(48)	Надземный	835	Метод спутниковых геодезических измерений (определений)	463633.50	2170415.89	-	0.10	0.10	-	-
(48)	Надземный	311	Метод спутниковых геодезических измерений (определений)	463634.77	2170415.21	-	0.10	0.10	-	-
(48)	Надземный	836	Метод спутниковых геодезических измерений (определений)	463634.47	2170414.65	-	0.10	0.10	-	-
(48)	Надземный	1293	Метод спутниковых геодезических измерений (определений)	463634.58	2170414.59	-	0.10	0.10	-	-

Описание местоположения объекта недвижимости

1. Описание местоположения здания, сооружения, объекта незавершенного строительства в границах земельного участка

1.1. Сведения о характерных точках контура объекта недвижимости

Система координат: МСК-50, зона 2

Зона № 2

Номер контура	Тип контура	Номера характерных точек контура	Метод определения координат	Координаты, м		R, м	Формулы, примененные для расчета средней квадратической погрешности определения координат характерных точек контура (M _t), м	Средняя квадратическая погрешность определения координат характерных точек контура (M _t), м	Глубина, высота расположения точки, м	
				X	Y				H ₁	H ₂
1	2	3	4	5	6	7	8	9	10	11
(48)	Надземный	1294	Метод спутниковых геодезических измерений (определений)	463634.61	2170414.57	-	0.10	0.10	-	-
(48)	Надземный	1295	Метод спутниковых геодезических измерений (определений)	463636.41	2170413.60	-	0.10	0.10	-	-
(48)	Надземный	314	Метод спутниковых геодезических измерений (определений)	463636.49	2170413.56	-	0.10	0.10	-	-
(48)	Надземный	1296	Метод спутниковых геодезических измерений (определений)	463636.53	2170413.54	-	0.10	0.10	-	-
(48)	Надземный	1297	Метод спутниковых геодезических измерений (определений)	463636.64	2170413.48	-	0.10	0.10	-	-
(48)	Надземный	838	Метод спутниковых геодезических измерений (определений)	463636.94	2170414.04	-	0.10	0.10	-	-

Описание местоположения объекта недвижимости

1. Описание местоположения здания, сооружения, объекта незавершенного строительства в границах земельного участка

1.1. Сведения о характерных точках контура объекта недвижимости

Система координат: МСК-50, зона 2

Зона № 2

Номер контура	Тип контура	Номера характерных точек контура	Метод определения координат	Координаты, м		R, м	Формулы, примененные для расчета средней квадратической погрешности определения координат характерных точек контура (M _t), м	Средняя квадратическая погрешность определения координат характерных точек контура (M _t), м	Глубина, высота расположения точки, м	
				X	Y				H 1	H 2
1	2	3	4	5	6	7	8	9	10	11
(48)	Надземный	839	Метод спутниковых геодезических измерений (определений)	463637.19	2170413.91	-	0.10	0.10	-	-
(48)	Надземный	840	Метод спутниковых геодезических измерений (определений)	463637.15	2170413.82	-	0.10	0.10	-	-
(48)	Надземный	841	Метод спутниковых геодезических измерений (определений)	463640.67	2170411.94	-	0.10	0.10	-	-
(48)	Надземный	1298	Метод спутниковых геодезических измерений (определений)	463644.32	2170409.98	-	0.10	0.10	-	-
(48)	Надземный	1299	Метод спутниковых геодезических измерений (определений)	463644.45	2170409.91	-	0.10	0.10	-	-
(48)	Надземный	1660	Метод спутниковых геодезических измерений (определений)	463644.49	2170409.99	-	0.10	0.10	-	-

Описание местоположения объекта недвижимости

1. Описание местоположения здания, сооружения, объекта незавершенного строительства в границах земельного участка

1.1. Сведения о характерных точках контура объекта недвижимости

Система координат: МСК-50, зона 2

Зона № 2

Номер контура	Тип контура	Номера характерных точек контура	Метод определения координат	Координаты, м		R, м	Формулы, примененные для расчета средней квадратической погрешности определения координат характерных точек контура (M _t), м	Средняя квадратическая погрешность определения координат характерных точек контура (M _t), м	Глубина, высота расположения точки, м	
				X	Y				H ₁	H ₂
1	2	3	4	5	6	7	8	9	10	11
(48)	Надземный	1301	Метод спутниковых геодезических измерений (определений)	463644.78	2170409.84	-	0.10	0.10	-	-
(48)	Надземный	1302	Метод спутниковых геодезических измерений (определений)	463645.19	2170409.62	-	0.10	0.10	-	-
(48)	Надземный	1661	Метод спутниковых геодезических измерений (определений)	463644.89	2170409.06	-	0.10	0.10	-	-
(48)	Надземный	846	Метод спутниковых геодезических измерений (определений)	463644.98	2170409.01	-	0.10	0.10	-	-
(48)	Надземный	1662	Метод спутниковых геодезических измерений (определений)	463645.03	2170408.98	-	0.10	0.10	-	-
(48)	Надземный	1663	Метод спутниковых геодезических измерений (определений)	463646.84	2170408.01	-	0.10	0.10	-	-

Описание местоположения объекта недвижимости

1. Описание местоположения здания, сооружения, объекта незавершенного строительства в границах земельного участка

1.1. Сведения о характерных точках контура объекта недвижимости

Система координат: МСК-50, зона 2

Зона № 2

Номер контура	Тип контура	Номера характерных точек контура	Метод определения координат	Координаты, м		R, м	Формулы, примененные для расчета средней квадратической погрешности определения координат характерных точек контура (M _t), м	Средняя квадратическая погрешность определения координат характерных точек контура (M _t), м	Глубина, высота расположения точки, м	
				X	Y				H 1	H 2
1	2	3	4	5	6	7	8	9	10	11
(48)	Надземный	1664	Метод спутниковых геодезических измерений (определений)	463646.92	2170407.97	-	0.10	0.10	-	-
(48)	Надземный	1665	Метод спутниковых геодезических измерений (определений)	463647.05	2170407.90	-	0.10	0.10	-	-
(48)	Надземный	851	Метод спутниковых геодезических измерений (определений)	463647.35	2170408.46	-	0.10	0.10	-	-
(48)	Надземный	852	Метод спутниковых геодезических измерений (определений)	463648.80	2170407.69	-	0.10	0.10	-	-
(48)	Надземный	1303	Метод спутниковых геодезических измерений (определений)	463648.50	2170407.12	-	0.10	0.10	-	-
(48)	Надземный	1304	Метод спутниковых геодезических измерений (определений)	463650.08	2170406.27	-	0.10	0.10	-	-

Описание местоположения объекта недвижимости

1. Описание местоположения здания, сооружения, объекта незавершенного строительства в границах земельного участка

1.1. Сведения о характерных точках контура объекта недвижимости

Система координат: МСК-50, зона 2

Зона № 2

Номер контура	Тип контура	Номера характерных точек контура	Метод определения координат	Координаты, м		R, м	Формулы, примененные для расчета средней квадратической погрешности определения координат характерных точек контура (M _t), м	Средняя квадратическая погрешность определения координат характерных точек контура (M _t), м	Глубина, высота расположения точки, м	
				X	Y				H ₁	H ₂
1	2	3	4	5	6	7	8	9	10	11
(48)	Надземный	853	Метод спутниковых геодезических измерений (определений)	463650.38	2170406.84	-	0.10	0.10	-	-
(48)	Надземный	854	Метод спутниковых геодезических измерений (определений)	463650.84	2170406.59	-	0.10	0.10	-	-
(48)	Надземный	1305	Метод спутниковых геодезических измерений (определений)	463654.26	2170404.76	-	0.10	0.10	-	-
(48)	Надземный	1306	Метод спутниковых геодезических измерений (определений)	463653.96	2170404.20	-	0.10	0.10	-	-
(48)	Надземный	1307	Метод спутниковых геодезических измерений (определений)	463655.54	2170403.35	-	0.10	0.10	-	-
(48)	Надземный	1308	Метод спутниковых геодезических измерений (определений)	463655.84	2170403.91	-	0.10	0.10	-	-

Описание местоположения объекта недвижимости

1. Описание местоположения здания, сооружения, объекта незавершенного строительства в границах земельного участка

1.1. Сведения о характерных точках контура объекта недвижимости

Система координат: МСК-50, зона 2

Зона № 2

Номер контура	Тип контура	Номера характерных точек контура	Метод определения координат	Координаты, м		R, м	Формулы, примененные для расчета средней квадратической погрешности определения координат характерных точек контура (M _t), м	Средняя квадратическая погрешность определения координат характерных точек контура (M _t), м	Глубина, высота расположения точки, м	
				X	Y				H ₁	H ₂
1	2	3	4	5	6	7	8	9	10	11
(48)	Надземный	1309	Метод спутниковых геодезических измерений (определений)	463656.20	2170403.72	-	0.10	0.10	-	-
(48)	Надземный	1310	Метод спутниковых геодезических измерений (определений)	463656.02	2170403.38	-	0.10	0.10	-	-
(48)	Надземный	1311	Метод спутниковых геодезических измерений (определений)	463656.31	2170403.22	-	0.10	0.10	-	-
(48)	Надземный	862	Метод спутниковых геодезических измерений (определений)	463655.51	2170401.73	-	0.10	0.10	-	-
(48)	Надземный	863	Метод спутниковых геодезических измерений (определений)	463659.15	2170399.78	-	0.10	0.10	-	-
(48)	Надземный	1312	Метод спутниковых геодезических измерений (определений)	463659.95	2170401.27	-	0.10	0.10	-	-

Описание местоположения объекта недвижимости

1. Описание местоположения здания, сооружения, объекта незавершенного строительства в границах земельного участка

1.1. Сведения о характерных точках контура объекта недвижимости

Система координат: МСК-50, зона 2

Зона № 2

Номер контура	Тип контура	Номера характерных точек контура	Метод определения координат	Координаты, м		R, м	Формулы, примененные для расчета средней квадратической погрешности определения координат характерных точек контура (M _t), м	Средняя квадратическая погрешность определения координат характерных точек контура (M _t), м	Глубина, высота расположения точки, м	
				X	Y				H ₁	H ₂
1	2	3	4	5	6	7	8	9	10	11
(48)	Надземный	1313	Метод спутниковых геодезических измерений (определений)	463663.28	2170399.48	-	0.10	0.10	-	-
(48)	Надземный	1314	Метод спутниковых геодезических измерений (определений)	463663.39	2170399.43	-	0.10	0.10	-	-
(48)	Надземный	1315	Метод спутниковых геодезических измерений (определений)	463663.15	2170398.96	-	0.10	0.10	-	-
(48)	Надземный	870	Метод спутниковых геодезических измерений (определений)	463663.40	2170398.83	-	0.10	0.10	-	-
(48)	Надземный	1318	Метод спутниковых геодезических измерений (определений)	463664.73	2170398.11	-	0.10	0.10	-	-
(48)	Надземный	872	Метод спутниковых геодезических измерений (определений)	463664.98	2170398.57	-	0.10	0.10	-	-

Описание местоположения объекта недвижимости

1. Описание местоположения здания, сооружения, объекта незавершенного строительства в границах земельного участка

1.1. Сведения о характерных точках контура объекта недвижимости

Система координат: МСК-50, зона 2

Зона № 2

Номер контура	Тип контура	Номера характерных точек контура	Метод определения координат	Координаты, м		R, м	Формулы, примененные для расчета средней квадратической погрешности определения координат характерных точек контура (M _t), м	Средняя квадратическая погрешность определения координат характерных точек контура (M _t), м	Глубина, высота расположения точки, м	
				X	Y				H ₁	H ₂
1	2	3	4	5	6	7	8	9	10	11
(48)	Надземный	873	Метод спутниковых геодезических измерений (определений)	463665.09	2170398.52	-	0.10	0.10	-	-
(48)	Надземный	324	Метод спутниковых геодезических измерений (определений)	463666.01	2170398.02	-	0.10	0.10	-	-
(48)	Надземный	1319	Метод спутниковых геодезических измерений (определений)	463666.26	2170397.89	-	0.10	0.10	-	-
(48)	Надземный	332	Метод спутниковых геодезических измерений (определений)	463667.71	2170400.59	-	0.10	0.10	-	-
(48)	Надземный	874	Метод спутниковых геодезических измерений (определений)	463667.73	2170400.63	-	0.10	0.10	-	-
(48)	Надземный	875	Метод спутниковых геодезических измерений (определений)	463668.33	2170401.37	-	0.10	0.10	-	-

Описание местоположения объекта недвижимости

1. Описание местоположения здания, сооружения, объекта незавершенного строительства в границах земельного участка

1.1. Сведения о характерных точках контура объекта недвижимости

Система координат: МСК-50, зона 2

Зона № 2

Номер контура	Тип контура	Номера характерных точек контура	Метод определения координат	Координаты, м		R, м	Формулы, примененные для расчета средней квадратической погрешности определения координат характерных точек контура (M _t), м	Средняя квадратическая погрешность определения координат характерных точек контура (M _t), м	Глубина, высота расположения точки, м	
				X	Y				H ₁	H ₂
1	2	3	4	5	6	7	8	9	10	11
(48)	Надземный	876	Метод спутниковых геодезических измерений (определений)	463668.63	2170401.12	-	0.10	0.10	-	-
(48)	Надземный	338	Метод спутниковых геодезических измерений (определений)	463669.46	2170402.14	-	0.10	0.10	-	-
(48)	Надземный	1320	Метод спутниковых геодезических измерений (определений)	463669.62	2170402.34	-	0.10	0.10	-	-
(48)	Надземный	1321	Метод спутниковых геодезических измерений (определений)	463670.11	2170401.93	-	0.10	0.10	-	-
(48)	Надземный	1322	Метод спутниковых геодезических измерений (определений)	463671.25	2170403.33	-	0.10	0.10	-	-
(48)	Надземный	1323	Метод спутниковых геодезических измерений (определений)	463670.76	2170403.73	-	0.10	0.10	-	-

Описание местоположения объекта недвижимости

1. Описание местоположения здания, сооружения, объекта незавершенного строительства в границах земельного участка

1.1. Сведения о характерных точках контура объекта недвижимости

Система координат: МСК-50, зона 2

Зона № 2

Номер контура	Тип контура	Номера характерных точек контура	Метод определения координат	Координаты, м		R, м	Формулы, примененные для расчета средней квадратической погрешности определения координат характерных точек контура (M _t), м	Средняя квадратическая погрешность определения координат характерных точек контура (M _t), м	Глубина, высота расположения точки, м	
				X	Y				H ₁	H ₂
1	2	3	4	5	6	7	8	9	10	11
(48)	Надземный	341	Метод спутниковых геодезических измерений (определений)	463670.91	2170403.92	-	0.10	0.10	-	-
(48)	Надземный	877	Метод спутниковых геодезических измерений (определений)	463671.23	2170404.31	-	0.10	0.10	-	-
(48)	Надземный	1668	Метод спутниковых геодезических измерений (определений)	463671.76	2170404.97	-	0.10	0.10	-	-
(48)	Надземный	1669	Метод спутниковых геодезических измерений (определений)	463671.80	2170405.01	-	0.10	0.10	-	-
(48)	Надземный	1325	Метод спутниковых геодезических измерений (определений)	463672.00	2170404.84	-	0.10	0.10	-	-
(48)	Надземный	1670	Метод спутниковых геодезических измерений (определений)	463672.29	2170404.60	-	0.10	0.10	-	-

Описание местоположения объекта недвижимости

1. Описание местоположения здания, сооружения, объекта незавершенного строительства в границах земельного участка

1.1. Сведения о характерных точках контура объекта недвижимости

Система координат: МСК-50, зона 2

Зона № 2

Номер контура	Тип контура	Номера характерных точек контура	Метод определения координат	Координаты, м		R, м	Формулы, примененные для расчета средней квадратической погрешности определения координат характерных точек контура (M _t), м	Средняя квадратическая погрешность определения координат характерных точек контура (M _t), м	Глубина, высота расположения точки, м	
				X	Y				H ₁	H ₂
1	2	3	4	5	6	7	8	9	10	11
(48)	Надземный	1671	Метод спутниковых геодезических измерений (определений)	463672.40	2170404.74	-	0.10	0.10	-	-
(48)	Надземный	1672	Метод спутниковых геодезических измерений (определений)	463673.54	2170406.14	-	0.10	0.10	-	-
(48)	Надземный	1673	Метод спутниковых геодезических измерений (определений)	463673.65	2170406.27	-	0.10	0.10	-	-
(48)	Надземный	1328	Метод спутниковых геодезических измерений (определений)	463673.36	2170406.51	-	0.10	0.10	-	-
(48)	Надземный	1674	Метод спутниковых геодезических измерений (определений)	463673.16	2170406.67	-	0.10	0.10	-	-
(48)	Надземный	1675	Метод спутниковых геодезических измерений (определений)	463673.19	2170406.72	-	0.10	0.10	-	-

Описание местоположения объекта недвижимости

1. Описание местоположения здания, сооружения, объекта незавершенного строительства в границах земельного участка

1.1. Сведения о характерных точках контура объекта недвижимости

Система координат: МСК-50, зона 2

Зона № 2

Номер контура	Тип контура	Номера характерных точек контура	Метод определения координат	Координаты, м		R, м	Формулы, примененные для расчета средней квадратической погрешности определения координат характерных точек контура (M _t), м	Средняя квадратическая погрешность определения координат характерных точек контура (M _t), м	Глубина, высота расположения точки, м	
				X	Y				H 1	H 2
1	2	3	4	5	6	7	8	9	10	11
(48)	Надземный	1676	Метод спутниковых геодезических измерений (определений)	463673.22	2170406.75	-	0.10	0.10	-	-
(48)	Надземный	883	Метод спутниковых геодезических измерений (определений)	463673.80	2170407.46	-	0.10	0.10	-	-
(48)	Надземный	884	Метод спутниковых геодезических измерений (определений)	463674.04	2170407.75	-	0.10	0.10	-	-
(48)	Надземный	885	Метод спутниковых геодезических измерений (определений)	463674.53	2170407.98	-	0.10	0.10	-	-
(48)	Надземный	886	Метод спутниковых геодезических измерений (определений)	463675.07	2170408.64	-	0.10	0.10	-	-
(48)	Надземный	887	Метод спутниковых геодезических измерений (определений)	463675.19	2170409.17	-	0.10	0.10	-	-

Описание местоположения объекта недвижимости

1. Описание местоположения здания, сооружения, объекта незавершенного строительства в границах земельного участка

1.1. Сведения о характерных точках контура объекта недвижимости

Система координат: МСК-50, зона 2

Зона № 2

Номер контура	Тип контура	Номера характерных точек контура	Метод определения координат	Координаты, м		R, м	Формулы, примененные для расчета средней квадратической погрешности определения координат характерных точек контура (M _t), м	Средняя квадратическая погрешность определения координат характерных точек контура (M _t), м	Глубина, высота расположения точки, м	
				X	Y				H 1	H 2
1	2	3	4	5	6	7	8	9	10	11
(48)	Надземный	344	Метод спутниковых геодезических измерений (определений)	463675.93	2170410.08	-	0.10	0.10	-	-
(48)	Надземный	1331	Метод спутниковых геодезических измерений (определений)	463676.08	2170410.26	-	0.10	0.10	-	-
(48)	Надземный	1332	Метод спутниковых геодезических измерений (определений)	463676.57	2170410.49	-	0.10	0.10	-	-
(48)	Надземный	1333	Метод спутниковых геодезических измерений (определений)	463677.10	2170411.15	-	0.10	0.10	-	-
(48)	Надземный	1334	Метод спутниковых геодезических измерений (определений)	463677.23	2170411.67	-	0.10	0.10	-	-
(48)	Надземный	347	Метод спутниковых геодезических измерений (определений)	463677.39	2170411.86	-	0.10	0.10	-	-

Описание местоположения объекта недвижимости

1. Описание местоположения здания, сооружения, объекта незавершенного строительства в границах земельного участка

1.1. Сведения о характерных точках контура объекта недвижимости

Система координат: МСК-50, зона 2

Зона № 2

Номер контура	Тип контура	Номера характерных точек контура	Метод определения координат	Координаты, м		R, м	Формулы, примененные для расчета средней квадратической погрешности определения координат характерных точек контура (M _t), м	Средняя квадратическая погрешность определения координат характерных точек контура (M _t), м	Глубина, высота расположения точки, м	
				X	Y				H ₁	H ₂
1	2	3	4	5	6	7	8	9	10	11
(48)	Надземный	888	Метод спутниковых геодезических измерений (определений)	463677.63	2170412.16	-	0.10	0.10	-	-
(48)	Надземный	889	Метод спутниковых геодезических измерений (определений)	463678.94	2170411.09	-	0.10	0.10	-	-
(48)	Надземный	890	Метод спутниковых геодезических измерений (определений)	463681.56	2170414.31	-	0.10	0.10	-	-
(48)	Надземный	891	Метод спутниковых геодезических измерений (определений)	463680.25	2170415.38	-	0.10	0.10	-	-
(48)	Надземный	892	Метод спутниковых геодезических измерений (определений)	463683.32	2170419.14	-	0.10	0.10	-	-
(48)	Надземный	893	Метод спутниковых геодезических измерений (определений)	463683.90	2170418.65	-	0.10	0.10	-	-

Описание местоположения объекта недвижимости

1. Описание местоположения здания, сооружения, объекта незавершенного строительства в границах земельного участка

1.1. Сведения о характерных точках контура объекта недвижимости

Система координат: МСК-50, зона 2

Зона № 2

Номер контура	Тип контура	Номера характерных точек контура	Метод определения координат	Координаты, м		R, м	Формулы, примененные для расчета средней квадратической погрешности определения координат характерных точек контура (M _t), м	Средняя квадратическая погрешность определения координат характерных точек контура (M _t), м	Глубина, высота расположения точки, м	
				X	Y				H ₁	H ₂
1	2	3	4	5	6	7	8	9	10	11
(48)	Надземный	896	Метод спутниковых геодезических измерений (определений)	463688.77	2170424.63	-	0.10	0.10	-	-
(48)	Надземный	897	Метод спутниковых геодезических измерений (определений)	463687.92	2170425.32	-	0.10	0.10	-	-
(48)	Надземный	354	Метод спутниковых геодезических измерений (определений)	463688.72	2170426.29	-	0.10	0.10	-	-
(48)	Надземный	1335	Метод спутниковых геодезических измерений (определений)	463689.72	2170427.52	-	0.10	0.10	-	-
(48)	Надземный	357	Метод спутниковых геодезических измерений (определений)	463690.17	2170428.08	-	0.10	0.10	-	-
(48)	Надземный	898	Метод спутниковых геодезических измерений (определений)	463691.37	2170429.55	-	0.10	0.10	-	-

Описание местоположения объекта недвижимости

1. Описание местоположения здания, сооружения, объекта незавершенного строительства в границах земельного участка

1.1. Сведения о характерных точках контура объекта недвижимости

Система координат: МСК-50, зона 2

Зона № 2

Номер контура	Тип контура	Номера характерных точек контура	Метод определения координат	Координаты, м		R, м	Формулы, примененные для расчета средней квадратической погрешности определения координат характерных точек контура (M _t), м	Средняя квадратическая погрешность определения координат характерных точек контура (M _t), м	Глубина, высота расположения точки, м	
				X	Y				H ₁	H ₂
1	2	3	4	5	6	7	8	9	10	11
(48)	Надземный	899	Метод спутниковых геодезических измерений (определений)	463692.38	2170428.72	-	0.10	0.10	-	-
(48)	Надземный	900	Метод спутниковых геодезических измерений (определений)	463694.96	2170431.90	-	0.10	0.10	-	-
(48)	Надземный	901	Метод спутниковых геодезических измерений (определений)	463697.48	2170434.98	-	0.10	0.10	-	-
(48)	Надземный	902	Метод спутниковых геодезических измерений (определений)	463697.16	2170435.23	-	0.10	0.10	-	-
(48)	Надземный	903	Метод спутниковых геодезических измерений (определений)	463695.99	2170436.19	-	0.10	0.10	-	-
(48)	Надземный	904	Метод спутниковых геодезических измерений (определений)	463696.22	2170436.48	-	0.10	0.10	-	-

Описание местоположения объекта недвижимости

1. Описание местоположения здания, сооружения, объекта незавершенного строительства в границах земельного участка

1.1. Сведения о характерных точках контура объекта недвижимости

Система координат: МСК-50, зона 2

Зона № 2

Номер контура	Тип контура	Номера характерных точек контура	Метод определения координат	Координаты, м		R, м	Формулы, примененные для расчета средней квадратической погрешности определения координат характерных точек контура (M _t), м	Средняя квадратическая погрешность определения координат характерных точек контура (M _t), м	Глубина, высота расположения точки, м	
				X	Y				H ₁	H ₂
1	2	3	4	5	6	7	8	9	10	11
(48)	Надземный	905	Метод спутниковых геодезических измерений (определений)	463696.39	2170436.63	-	0.10	0.10	-	-
(48)	Надземный	906	Метод спутниковых геодезических измерений (определений)	463696.45	2170436.68	-	0.10	0.10	-	-
(48)	Надземный	907	Метод спутниковых геодезических измерений (определений)	463697.80	2170437.89	-	0.10	0.10	-	-
(48)	Надземный	908	Метод спутниковых геодезических измерений (определений)	463698.22	2170437.41	-	0.10	0.10	-	-
(48)	Надземный	909	Метод спутниковых геодезических измерений (определений)	463698.80	2170436.76	-	0.10	0.10	-	-
(48)	Надземный	910	Метод спутниковых геодезических измерений (определений)	463699.33	2170437.23	-	0.10	0.10	-	-

Описание местоположения объекта недвижимости

1. Описание местоположения здания, сооружения, объекта незавершенного строительства в границах земельного участка

1.1. Сведения о характерных точках контура объекта недвижимости

Система координат: МСК-50, зона 2

Зона № 2

Номер контура	Тип контура	Номера характерных точек контура	Метод определения координат	Координаты, м		R, м	Формулы, примененные для расчета средней квадратической погрешности определения координат характерных точек контура (M _t), м	Средняя квадратическая погрешность определения координат характерных точек контура (M _t), м	Глубина, высота расположения точки, м	
				X	Y				H ₁	H ₂
1	2	3	4	5	6	7	8	9	10	11
(48)	Надземный	911	Метод спутниковых геодезических измерений (определений)	463699.39	2170437.28	-	0.10	0.10	-	-
(48)	Надземный	1699	Метод спутниковых геодезических измерений (определений)	463699.81	2170436.81	-	-	0.10	-	-
(48)	Надземный	1700	Метод спутниковых геодезических измерений (определений)	463701.15	2170438.01	-	-	0.10	-	-
(48)	Надземный	912	Метод спутниковых геодезических измерений (определений)	463700.73	2170438.48	-	0.10	0.10	-	-
(48)	Надземный	913	Метод спутниковых геодезических измерений (определений)	463700.79	2170438.54	-	0.10	0.10	-	-
(48)	Надземный	369	Метод спутниковых геодезических измерений (определений)	463700.91	2170438.65	-	0.10	0.10	-	-

Описание местоположения объекта недвижимости

1. Описание местоположения здания, сооружения, объекта незавершенного строительства в границах земельного участка

1.1. Сведения о характерных точках контура объекта недвижимости

Система координат: МСК-50, зона 2

Зона № 2

Номер контура	Тип контура	Номера характерных точек контура	Метод определения координат	Координаты, м		R, м	Формулы, примененные для расчета средней квадратической погрешности определения координат характерных точек контура (M _t), м	Средняя квадратическая погрешность определения координат характерных точек контура (M _t), м	Глубина, высота расположения точки, м	
				X	Y				H ₁	H ₂
1	2	3	4	5	6	7	8	9	10	11
(48)	Надземный	1336	Метод спутниковых геодезических измерений (определений)	463701.74	2170439.39	-	0.10	0.10	-	-
(48)	Надземный	1337	Метод спутниковых геодезических измерений (определений)	463701.79	2170439.44	-	0.10	0.10	-	-
(48)	Надземный	1338	Метод спутниковых геодезических измерений (определений)	463703.14	2170440.64	-	0.10	0.10	-	-
(48)	Надземный	1339	Метод спутниковых геодезических измерений (определений)	463703.20	2170440.69	-	0.10	0.10	-	-
(48)	Надземный	1340	Метод спутниковых геодезических измерений (определений)	463703.58	2170441.03	-	0.10	0.10	-	-
(48)	Надземный	1341	Метод спутниковых геодезических измерений (определений)	463703.63	2170441.08	-	0.10	0.10	-	-

Описание местоположения объекта недвижимости

1. Описание местоположения здания, сооружения, объекта незавершенного строительства в границах земельного участка

1.1. Сведения о характерных точках контура объекта недвижимости

Система координат: МСК-50, зона 2

Зона № 2

Номер контура	Тип контура	Номера характерных точек контура	Метод определения координат	Координаты, м		R, м	Формулы, примененные для расчета средней квадратической погрешности определения координат характерных точек контура (M _t), м	Средняя квадратическая погрешность определения координат характерных точек контура (M _t), м	Глубина, высота расположения точки, м	
				X	Y				H ₁	H ₂
1	2	3	4	5	6	7	8	9	10	11
(48)	Надземный	1342	Метод спутниковых геодезических измерений (определений)	463704.97	2170442.28	-	0.10	0.10	-	-
(48)	Надземный	1343	Метод спутниковых геодезических измерений (определений)	463705.04	2170442.34	-	0.10	0.10	-	-
(48)	Надземный	374	Метод спутниковых геодезических измерений (определений)	463705.36	2170442.63	-	0.10	0.10	-	-
(48)	Надземный	914	Метод спутниковых геодезических измерений (определений)	463705.80	2170443.02	-	0.10	0.10	-	-
(48)	Надземный	915	Метод спутниковых геодезических измерений (определений)	463706.14	2170443.32	-	0.10	0.10	-	-
(48)	Надземный	916	Метод спутниковых геодезических измерений (определений)	463704.33	2170445.34	-	0.10	0.10	-	-

Описание местоположения объекта недвижимости

1. Описание местоположения здания, сооружения, объекта незавершенного строительства в границах земельного участка

1.1. Сведения о характерных точках контура объекта недвижимости

Система координат: МСК-50, зона 2

Зона № 2

Номер контура	Тип контура	Номера характерных точек контура	Метод определения координат	Координаты, м		R, м	Формулы, примененные для расчета средней квадратической погрешности определения координат характерных точек контура (M _t), м	Средняя квадратическая погрешность определения координат характерных точек контура (M _t), м	Глубина, высота расположения точки, м	
				X	Y				H 1	H 2
1	2	3	4	5	6	7	8	9	10	11
(48)	Надземный	917	Метод спутниковых геодезических измерений (определений)	463704.16	2170445.53	-	0.10	0.10	-	-
(48)	Надземный	920	Метод спутниковых геодезических измерений (определений)	463704.41	2170445.75	-	0.10	0.10	-	-
(48)	Надземный	1598	Метод спутниковых геодезических измерений (определений)	463705.08	2170446.36	-	0.10	0.10	-	-
(48)	Надземный	1599	Метод спутниковых геодезических измерений (определений)	463705.42	2170446.66	-	0.10	0.10	-	-
(48)	Надземный	1600	Метод спутниковых геодезических измерений (определений)	463703.69	2170448.59	-	0.10	0.10	-	-
(48)	Надземный	1701	Метод спутниковых геодезических измерений (определений)	463703.06	2170449.29	-	0.10	0.10	-	-

Описание местоположения объекта недвижимости

1. Описание местоположения здания, сооружения, объекта незавершенного строительства в границах земельного участка

1.1. Сведения о характерных точках контура объекта недвижимости

Система координат: МСК-50, зона 2

Зона № 2

Номер контура	Тип контура	Номера характерных точек контура	Метод определения координат	Координаты, м		R, м	Формулы, примененные для расчета средней квадратической погрешности определения координат характерных точек контура (M _t), м	Средняя квадратическая погрешность определения координат характерных точек контура (M _t), м	Глубина, высота расположения точки, м	
				X	Y				H ₁	H ₂
1	2	3	4	5	6	7	8	9	10	11
(48)	Надземный	1702	Метод спутниковых геодезических измерений (определений)	463703.32	2170449.52	-	0.10	0.10	-	-
(48)	Надземный	1703	Метод спутниковых геодезических измерений (определений)	463703.23	2170449.62	-	0.10	0.10	-	-
(48)	Надземный	1704	Метод спутниковых геодезических измерений (определений)	463704.10	2170450.39	-	0.10	0.10	-	-
(48)	Надземный	929	Метод спутниковых геодезических измерений (определений)	463704.19	2170450.29	-	0.10	0.10	-	-
(48)	Надземный	930	Метод спутниковых геодезических измерений (определений)	463704.47	2170450.55	-	0.10	0.10	-	-
(48)	Надземный	380	Метод спутниковых геодезических измерений (определений)	463704.29	2170450.75	-	0.10	0.10	-	-

Описание местоположения объекта недвижимости

1. Описание местоположения здания, сооружения, объекта незавершенного строительства в границах земельного участка

1.1. Сведения о характерных точках контура объекта недвижимости

Система координат: МСК-50, зона 2

Зона № 2

Номер контура	Тип контура	Номера характерных точек контура	Метод определения координат	Координаты, м		R, м	Формулы, примененные для расчета средней квадратической погрешности определения координат характерных точек контура (M _t), м	Средняя квадратическая погрешность определения координат характерных точек контура (M _t), м	Глубина, высота расположения точки, м	
				X	Y				H ₁	H ₂
1	2	3	4	5	6	7	8	9	10	11
(48)	Надземный	383	Метод спутниковых геодезических измерений (определений)	463702.15	2170453.14	-	0.10	0.10	-	-
(48)	Надземный	1705	Метод спутниковых геодезических измерений (определений)	463699.37	2170456.25	-	0.10	0.10	-	-
(48)	Надземный	1706	Метод спутниковых геодезических измерений (определений)	463698.99	2170455.91	-	0.10	0.10	-	-
(48)	Надземный	945	Метод спутниковых геодезических измерений (определений)	463698.37	2170456.61	-	0.10	0.10	-	-
(48)	Надземный	1603	Метод спутниковых геодезических измерений (определений)	463696.70	2170458.46	-	0.10	0.10	-	-
(48)	Надземный	1604	Метод спутниковых геодезических измерений (определений)	463695.98	2170457.81	-	0.10	0.10	-	-

Описание местоположения объекта недвижимости

1. Описание местоположения здания, сооружения, объекта незавершенного строительства в границах земельного участка

1.1. Сведения о характерных точках контура объекта недвижимости

Система координат: МСК-50, зона 2

Зона № 2

Номер контура	Тип контура	Номера характерных точек контура	Метод определения координат	Координаты, м		R, м	Формулы, примененные для расчета средней квадратической погрешности определения координат характерных точек контура (M _t), м	Средняя квадратическая погрешность определения координат характерных точек контура (M _t), м	Глубина, высота расположения точки, м	
				X	Y				H ₁	H ₂
1	2	3	4	5	6	7	8	9	10	11
(48)	Надземный	1605	Метод спутниковых геодезических измерений (определений)	463695.79	2170457.64	-	0.10	0.10	-	-
(48)	Надземный	950	Метод спутниковых геодезических измерений (определений)	463695.50	2170457.38	-	0.10	0.10	-	-
(48)	Надземный	951	Метод спутниковых геодезических измерений (определений)	463695.43	2170457.49	-	0.10	0.10	-	-
(48)	Надземный	952	Метод спутниковых геодезических измерений (определений)	463694.52	2170458.95	-	0.10	0.10	-	-
(48)	Надземный	953	Метод спутниковых геодезических измерений (определений)	463694.50	2170459.00	-	0.10	0.10	-	-
(48)	Надземный	954	Метод спутниковых геодезических измерений (определений)	463693.93	2170459.92	-	0.10	0.10	-	-

Описание местоположения объекта недвижимости

1. Описание местоположения здания, сооружения, объекта незавершенного строительства в границах земельного участка

1.1. Сведения о характерных точках контура объекта недвижимости

Система координат: МСК-50, зона 2

Зона № 2

Номер контура	Тип контура	Номера характерных точек контура	Метод определения координат	Координаты, м		R, м	Формулы, примененные для расчета средней квадратической погрешности определения координат характерных точек контура (M _t), м	Средняя квадратическая погрешность определения координат характерных точек контура (M _t), м	Глубина, высота расположения точки, м	
				X	Y				H ₁	H ₂
1	2	3	4	5	6	7	8	9	10	11
(48)	Надземный	955	Метод спутниковых геодезических измерений (определений)	463693.90	2170459.96	-	0.10	0.10	-	-
(48)	Надземный	956	Метод спутниковых геодезических измерений (определений)	463692.95	2170461.49	-	0.10	0.10	-	-
(48)	Надземный	957	Метод спутниковых геодезических измерений (определений)	463692.92	2170461.53	-	0.10	0.10	-	-
(48)	Надземный	958	Метод спутниковых геодезических измерений (определений)	463692.69	2170461.90	-	0.10	0.10	-	-
(48)	Надземный	1606	Метод спутниковых геодезических измерений (определений)	463692.56	2170462.12	-	0.10	0.10	-	-
(48)	Надземный	960	Метод спутниковых геодезических измерений (определений)	463692.78	2170462.21	-	0.10	0.10	-	-

Описание местоположения объекта недвижимости

1. Описание местоположения здания, сооружения, объекта незавершенного строительства в границах земельного участка

1.1. Сведения о характерных точках контура объекта недвижимости

Система координат: МСК-50, зона 2

Зона № 2

Номер контура	Тип контура	Номера характерных точек контура	Метод определения координат	Координаты, м		R, м	Формулы, примененные для расчета средней квадратической погрешности определения координат характерных точек контура (M _t), м	Средняя квадратическая погрешность определения координат характерных точек контура (M _t), м	Глубина, высота расположения точки, м	
				X	Y				H ₁	H ₂
1	2	3	4	5	6	7	8	9	10	11
(48)	Надземный	1607	Метод спутниковых геодезических измерений (определений)	463694.12	2170462.74	-	0.10	0.10	-	-
(48)	Надземный	1608	Метод спутниковых геодезических измерений (определений)	463692.92	2170465.73	-	0.10	0.10	-	-
(48)	Надземный	968	Метод спутниковых геодезических измерений (определений)	463692.58	2170466.58	-	0.10	0.10	-	-
(48)	Надземный	969	Метод спутниковых геодезических измерений (определений)	463693.51	2170466.95	-	0.10	0.10	-	-
(48)	Надземный	1707	Метод спутниковых геодезических измерений (определений)	463693.47	2170467.08	-	0.10	0.10	-	-
(48)	Надземный	1708	Метод спутниковых геодезических измерений (определений)	463694.54	2170467.51	-	0.10	0.10	-	-

Описание местоположения объекта недвижимости

1. Описание местоположения здания, сооружения, объекта незавершенного строительства в границах земельного участка

1.1. Сведения о характерных точках контура объекта недвижимости

Система координат: МСК-50, зона 2

Зона № 2

Номер контура	Тип контура	Номера характерных точек контура	Метод определения координат	Координаты, м		R, м	Формулы, примененные для расчета средней квадратической погрешности определения координат характерных точек контура (M _t), м	Средняя квадратическая погрешность определения координат характерных точек контура (M _t), м	Глубина, высота расположения точки, м	
				X	Y				H ₁	H ₂
1	2	3	4	5	6	7	8	9	10	11
(48)	Надземный	1709	Метод спутниковых геодезических измерений (определений)	463694.59	2170467.39	-	0.10	0.10	-	-
(48)	Надземный	1710	Метод спутниковых геодезических измерений (определений)	463694.94	2170467.53	-	0.10	0.10	-	-
(48)	Надземный	397	Метод спутниковых геодезических измерений (определений)	463693.39	2170471.40	-	0.10	0.10	-	-
(48)	Надземный	400	Метод спутниковых геодезических измерений (определений)	463692.20	2170474.38	-	0.10	0.10	-	-
(48)	Надземный	495	Метод спутниковых геодезических измерений (определений)	463692.10	2170474.63	-	0.10	0.10	-	-
(48)	Надземный	496	Метод спутниковых геодезических измерений (определений)	463691.75	2170474.49	-	0.10	0.10	-	-

Описание местоположения объекта недвижимости

1. Описание местоположения здания, сооружения, объекта незавершенного строительства в границах земельного участка

1.1. Сведения о характерных точках контура объекта недвижимости

Система координат: МСК-50, зона 2

Зона № 2

Номер контура	Тип контура	Номера характерных точек контура	Метод определения координат	Координаты, м		R, м	Формулы, примененные для расчета средней квадратической погрешности определения координат характерных точек контура (M _t), м	Средняя квадратическая погрешность определения координат характерных точек контура (M _t), м	Глубина, высота расположения точки, м	
				X	Y				H ₁	H ₂
1	2	3	4	5	6	7	8	9	10	11
(48)	Надземный	1711	Метод спутниковых геодезических измерений (определений)	463691.80	2170474.37	-	0.10	0.10	-	-
(48)	Надземный	1712	Метод спутниковых геодезических измерений (определений)	463690.72	2170473.94	-	0.10	0.10	-	-
(48)	Надземный	497	Метод спутниковых геодезических измерений (определений)	463690.67	2170474.06	-	0.10	0.10	-	-
(48)	Надземный	498	Метод спутниковых геодезических измерений (определений)	463689.83	2170473.72	-	0.10	0.10	-	-
(48)	Надземный	499	Метод спутниковых геодезических измерений (определений)	463689.47	2170474.62	-	0.10	0.10	-	-
(48)	Надземный	500	Метод спутниковых геодезических измерений (определений)	463688.29	2170477.56	-	0.10	0.10	-	-

Описание местоположения объекта недвижимости

1. Описание местоположения здания, сооружения, объекта незавершенного строительства в границах земельного участка

1.1. Сведения о характерных точках контура объекта недвижимости

Система координат: МСК-50, зона 2

Зона № 2

Номер контура	Тип контура	Номера характерных точек контура	Метод определения координат	Координаты, м		R, м	Формулы, примененные для расчета средней квадратической погрешности определения координат характерных точек контура (M _t), м	Средняя квадратическая погрешность определения координат характерных точек контура (M _t), м	Глубина, высота расположения точки, м	
				X	Y				H 1	H 2
1	2	3	4	5	6	7	8	9	10	11
(48)	Надземный	501	Метод спутниковых геодезических измерений (определений)	463686.64	2170476.90	-	0.10	0.10	-	-
(48)	Надземный	502	Метод спутниковых геодезических измерений (определений)	463686.44	2170477.84	-	0.10	0.10	-	-
(48)	Надземный	503	Метод спутниковых геодезических измерений (определений)	463686.43	2170477.89	-	0.10	0.10	-	-
(48)	Надземный	405	Метод спутниковых геодезических измерений (определений)	463686.42	2170477.95	-	0.10	0.10	-	-
(48)	Надземный	416	Метод спутниковых геодезических измерений (определений)	463686.07	2170479.62	-	0.10	0.10	-	-
(48)	Надземный	504	Метод спутниковых геодезических измерений (определений)	463686.06	2170479.68	-	0.10	0.10	-	-

Описание местоположения объекта недвижимости

1. Описание местоположения здания, сооружения, объекта незавершенного строительства в границах земельного участка

1.1. Сведения о характерных точках контура объекта недвижимости

Система координат: МСК-50, зона 2

Зона № 2

Номер контура	Тип контура	Номера характерных точек контура	Метод определения координат	Координаты, м		R, м	Формулы, примененные для расчета средней квадратической погрешности определения координат характерных точек контура (M _t), м	Средняя квадратическая погрешность определения координат характерных точек контура (M _t), м	Глубина, высота расположения точки, м	
				X	Y				H ₁	H ₂
1	2	3	4	5	6	7	8	9	10	11
(48)	Надземный	505	Метод спутниковых геодезических измерений (определений)	463686.05	2170479.72	-	0.10	0.10	-	-
(48)	Надземный	506	Метод спутниковых геодезических измерений (определений)	463685.75	2170481.16	-	0.10	0.10	-	-
(48)	Надземный	507	Метод спутниковых геодезических измерений (определений)	463685.74	2170481.21	-	0.10	0.10	-	-
(48)	Надземный	421	Метод спутниковых геодезических измерений (определений)	463685.73	2170481.27	-	0.10	0.10	-	-
(48)	Надземный	432	Метод спутниковых геодезических измерений (определений)	463685.38	2170482.94	-	0.10	0.10	-	-
(48)	Надземный	508	Метод спутниковых геодезических измерений (определений)	463685.37	2170482.99	-	0.10	0.10	-	-

Описание местоположения объекта недвижимости

1. Описание местоположения здания, сооружения, объекта незавершенного строительства в границах земельного участка

1.1. Сведения о характерных точках контура объекта недвижимости

Система координат: МСК-50, зона 2

Зона № 2

Номер контура	Тип контура	Номера характерных точек контура	Метод определения координат	Координаты, м		R, м	Формулы, примененные для расчета средней квадратической погрешности определения координат характерных точек контура (M _t), м	Средняя квадратическая погрешность определения координат характерных точек контура (M _t), м	Глубина, высота расположения точки, м	
				X	Y				H ₁	H ₂
1	2	3	4	5	6	7	8	9	10	11
(48)	Надземный	509	Метод спутниковых геодезических измерений (определений)	463685.36	2170483.01	-	0.10	0.10	-	-
(48)	Надземный	510	Метод спутниковых геодезических измерений (определений)	463685.16	2170483.99	-	0.10	0.10	-	-
(48)	Надземный	511	Метод спутниковых геодезических измерений (определений)	463686.84	2170484.04	-	0.10	0.10	-	-
(48)	Надземный	512	Метод спутниковых геодезических измерений (определений)	463686.74	2170487.24	-	0.10	0.10	-	-
(48)	Надземный	513	Метод спутниковых геодезических измерений (определений)	463686.71	2170488.17	-	0.10	0.10	-	-
(48)	Надземный	514	Метод спутниковых геодезических измерений (определений)	463687.72	2170488.20	-	0.10	0.10	-	-

Описание местоположения объекта недвижимости

1. Описание местоположения здания, сооружения, объекта незавершенного строительства в границах земельного участка

1.1. Сведения о характерных точках контура объекта недвижимости

Система координат: МСК-50, зона 2

Зона № 2

Номер контура	Тип контура	Номера характерных точек контура	Метод определения координат	Координаты, м		R, м	Формулы, примененные для расчета средней квадратической погрешности определения координат характерных точек контура (M _t), м	Средняя квадратическая погрешность определения координат характерных точек контура (M _t), м	Глубина, высота расположения точки, м	
				X	Y				H ₁	H ₂
1	2	3	4	5	6	7	8	9	10	11
(48)	Надземный	1713	Метод спутниковых геодезических измерений (определений)	463687.72	2170488.34	-	0.10	0.10	-	-
(48)	Надземный	1714	Метод спутниковых геодезических измерений (определений)	463688.88	2170488.37	-	0.10	0.10	-	-
(48)	Надземный	515	Метод спутниковых геодезических измерений (определений)	463688.88	2170488.24	-	0.10	0.10	-	-
(48)	Надземный	516	Метод спутниковых геодезических измерений (определений)	463689.26	2170488.25	-	0.10	0.10	-	-
(48)	Надземный	437	Метод спутниковых геодезических измерений (определений)	463689.25	2170488.52	-	0.10	0.10	-	-
(48)	Надземный	440	Метод спутниковых геодезических измерений (определений)	463689.15	2170491.73	-	0.10	0.10	-	-

Описание местоположения объекта недвижимости

1. Описание местоположения здания, сооружения, объекта незавершенного строительства в границах земельного участка

1.1. Сведения о характерных точках контура объекта недвижимости

Система координат: МСК-50, зона 2

Зона № 2

Номер контура	Тип контура	Номера характерных точек контура	Метод определения координат	Координаты, м		R, м	Формулы, примененные для расчета средней квадратической погрешности определения координат характерных точек контура (M _t), м	Средняя квадратическая погрешность определения координат характерных точек контура (M _t), м	Глубина, высота расположения точки, м	
				X	Y				H ₁	H ₂
1	2	3	4	5	6	7	8	9	10	11
(48)	Надземный	1715	Метод спутниковых геодезических измерений (определений)	463689.02	2170495.90	-	0.10	0.10	-	-
(48)	Надземный	1716	Метод спутниковых геодезических измерений (определений)	463688.64	2170495.89	-	0.10	0.10	-	-
(48)	Надземный	1717	Метод спутниковых геодезических измерений (определений)	463688.64	2170495.76	-	0.10	0.10	-	-
(48)	Надземный	1718	Метод спутниковых геодезических измерений (определений)	463687.48	2170495.72	-	0.10	0.10	-	-
(48)	Надземный	542	Метод спутниковых геодезических измерений (определений)	463687.48	2170495.85	-	0.10	0.10	-	-
(48)	Надземный	543	Метод спутниковых геодезических измерений (определений)	463686.57	2170495.82	-	0.10	0.10	-	-

Описание местоположения объекта недвижимости

1. Описание местоположения здания, сооружения, объекта незавершенного строительства в границах земельного участка

1.1. Сведения о характерных точках контура объекта недвижимости

Система координат: МСК-50, зона 2

Зона № 2

Номер контура	Тип контура	Номера характерных точек контура	Метод определения координат	Координаты, м		R, м	Формулы, примененные для расчета средней квадратической погрешности определения координат характерных точек контура (M _t), м	Средняя квадратическая погрешность определения координат характерных точек контура (M _t), м	Глубина, высота расположения точки, м	
				X	Y				H ₁	H ₂
1	2	3	4	5	6	7	8	9	10	11
(48)	Надземный	544	Метод спутниковых геодезических измерений (определений)	463686.54	2170496.75	-	0.10	0.10	-	-
(48)	Надземный	545	Метод спутниковых геодезических измерений (определений)	463686.44	2170499.94	-	0.10	0.10	-	-
(48)	Надземный	547	Метод спутниковых геодезических измерений (определений)	463684.91	2170499.89	-	0.10	0.10	-	-
(48)	Надземный	1613	Метод спутниковых геодезических измерений (определений)	463684.65	2170499.89	-	0.10	0.10	-	-
(48)	Надземный	1204	Метод спутниковых геодезических измерений (определений)	463684.67	2170500.01	-	0.10	0.10	-	-
(48)	Надземный	550	Метод спутниковых геодезических измерений (определений)	463684.75	2170500.57	-	0.10	0.10	-	-

Описание местоположения объекта недвижимости

1. Описание местоположения здания, сооружения, объекта незавершенного строительства в границах земельного участка

1.1. Сведения о характерных точках контура объекта недвижимости

Система координат: МСК-50, зона 2

Зона № 2

Номер контура	Тип контура	Номера характерных точек контура	Метод определения координат	Координаты, м		R, м	Формулы, примененные для расчета средней квадратической погрешности определения координат характерных точек контура (M _t), м	Средняя квадратическая погрешность определения координат характерных точек контура (M _t), м	Глубина, высота расположения точки, м	
				X	Y				H ₁	H ₂
1	2	3	4	5	6	7	8	9	10	11
(48)	Надземный	551	Метод спутниковых геодезических измерений (определений)	463684.79	2170500.84	-	0.10	0.10	-	-
(48)	Надземный	552	Метод спутниковых геодезических измерений (определений)	463684.80	2170500.89	-	0.10	0.10	-	-
(48)	Надземный	553	Метод спутниковых геодезических измерений (определений)	463685.06	2170502.68	-	0.10	0.10	-	-
(48)	Надземный	554	Метод спутниковых геодезических измерений (определений)	463685.06	2170502.72	-	0.10	0.10	-	-
(48)	Надземный	555	Метод спутниковых геодезических измерений (определений)	463685.09	2170502.88	-	0.10	0.10	-	-
(48)	Надземный	558	Метод спутниковых геодезических измерений (определений)	463685.19	2170503.62	-	0.10	0.10	-	-

Описание местоположения объекта недвижимости

1. Описание местоположения здания, сооружения, объекта незавершенного строительства в границах земельного участка

1.1. Сведения о характерных точках контура объекта недвижимости

Система координат: МСК-50, зона 2

Зона № 2

Номер контура	Тип контура	Номера характерных точек контура	Метод определения координат	Координаты, м		R, м	Формулы, примененные для расчета средней квадратической погрешности определения координат характерных точек контура (M _t), м	Средняя квадратическая погрешность определения координат характерных точек контура (M _t), м	Глубина, высота расположения точки, м	
				X	Y				H ₁	H ₂
1	2	3	4	5	6	7	8	9	10	11
(48)	Надземный	559	Метод спутниковых геодезических измерений (определений)	463685.22	2170503.80	-	0.10	0.10	-	-
(48)	Надземный	560	Метод спутниковых геодезических измерений (определений)	463685.23	2170503.85	-	0.10	0.10	-	-
(48)	Надземный	561	Метод спутниковых геодезических измерений (определений)	463685.48	2170505.63	-	0.10	0.10	-	-
(48)	Надземный	562	Метод спутниковых геодезических измерений (определений)	463685.49	2170505.68	-	0.10	0.10	-	-
(48)	Надземный	563	Метод спутниковых геодезических измерений (определений)	463685.59	2170506.36	-	0.10	0.10	-	-
(48)	Надземный	564	Метод спутниковых геодезических измерений (определений)	463685.83	2170506.32	-	0.10	0.10	-	-

Описание местоположения объекта недвижимости

1. Описание местоположения здания, сооружения, объекта незавершенного строительства в границах земельного участка

1.1. Сведения о характерных точках контура объекта недвижимости

Система координат: МСК-50, зона 2

Зона № 2

Номер контура	Тип контура	Номера характерных точек контура	Метод определения координат	Координаты, м		R, м	Формулы, примененные для расчета средней квадратической погрешности определения координат характерных точек контура (M _t), м	Средняя квадратическая погрешность определения координат характерных точек контура (M _t), м	Глубина, высота расположения точки, м	
				X	Y				H ₁	H ₂
1	2	3	4	5	6	7	8	9	10	11
(48)	Надземный	1205	Метод спутниковых геодезических измерений (определений)	463687.25	2170506.12	-	0.10	0.10	-	-
(48)	Надземный	1614	Метод спутниковых геодезических измерений (определений)	463687.29	2170506.36	-	0.10	0.10	-	-
(48)	Надземный	575	Метод спутниковых геодезических измерений (определений)	463687.59	2170508.44	-	0.10	0.10	-	-
(48)	Надземный	1615	Метод спутниковых геодезических измерений (определений)	463687.73	2170509.39	-	0.10	0.10	-	-
(48)	Надземный	1719	Метод спутниковых геодезических измерений (определений)	463687.89	2170510.48	-	0.10	0.10	-	-
(48)	Надземный	1720	Метод спутниковых геодезических измерений (определений)	463688.28	2170510.43	-	0.10	0.10	-	-

Описание местоположения объекта недвижимости

1. Описание местоположения здания, сооружения, объекта незавершенного строительства в границах земельного участка

1.1. Сведения о характерных точках контура объекта недвижимости

Система координат: МСК-50, зона 2

Зона № 2

Номер контура	Тип контура	Номера характерных точек контура	Метод определения координат	Координаты, м		R, м	Формулы, примененные для расчета средней квадратической погрешности определения координат характерных точек контура (M _t), м	Средняя квадратическая погрешность определения координат характерных точек контура (M _t), м	Глубина, высота расположения точки, м	
				X	Y				H ₁	H ₂
1	2	3	4	5	6	7	8	9	10	11
(48)	Надземный	456	Метод спутниковых геодезических измерений (определений)	463688.88	2170514.59	-	0.10	0.10	-	-
(48)	Надземный	1721	Метод спутниковых геодезических измерений (определений)	463689.25	2170517.14	-	0.10	0.10	-	-
(48)	Надземный	458	Метод спутниковых геодезических измерений (определений)	463689.44	2170517.12	-	0.10	0.10	-	-
(48)	Надземный	1722	Метод спутниковых геодезических измерений (определений)	463689.50	2170517.11	-	0.10	0.10	-	-
(48)	Надземный	585	Метод спутниковых геодезических измерений (определений)	463689.66	2170518.20	-	0.10	0.10	-	-
(48)	Надземный	586	Метод спутниковых геодезических измерений (определений)	463689.73	2170518.73	-	0.10	0.10	-	-

Описание местоположения объекта недвижимости

1. Описание местоположения здания, сооружения, объекта незавершенного строительства в границах земельного участка

1.1. Сведения о характерных точках контура объекта недвижимости

Система координат: МСК-50, зона 2

Зона № 2

Номер контура	Тип контура	Номера характерных точек контура	Метод определения координат	Координаты, м		R, м	Формулы, примененные для расчета средней квадратической погрешности определения координат характерных точек контура (M _t), м	Средняя квадратическая погрешность определения координат характерных точек контура (M _t), м	Глубина, высота расположения точки, м	
				X	Y				H ₁	H ₂
1	2	3	4	5	6	7	8	9	10	11
(48)	Надземный	587	Метод спутниковых геодезических измерений (определений)	463689.74	2170518.78	-	0.10	0.10	-	-
(48)	Надземный	588	Метод спутниковых геодезических измерений (определений)	463689.74	2170518.82	-	0.10	0.10	-	-
(48)	Надземный	589	Метод спутниковых геодезических измерений (определений)	463689.97	2170520.36	-	0.10	0.10	-	-
(48)	Надземный	1206	Метод спутниковых геодезических измерений (определений)	463689.99	2170520.56	-	0.10	0.10	-	-
(48)	Надземный	1207	Метод спутниковых геодезических измерений (определений)	463690.00	2170520.61	-	0.10	0.10	-	-
(48)	Надземный	594	Метод спутниковых геодезических измерений (определений)	463690.07	2170521.11	-	0.10	0.10	-	-

Описание местоположения объекта недвижимости

1. Описание местоположения здания, сооружения, объекта незавершенного строительства в границах земельного участка

1.1. Сведения о характерных точках контура объекта недвижимости

Система координат: МСК-50, зона 2

Зона № 2

Номер контура	Тип контура	Номера характерных точек контура	Метод определения координат	Координаты, м		R, м	Формулы, примененные для расчета средней квадратической погрешности определения координат характерных точек контура (M _t), м	Средняя квадратическая погрешность определения координат характерных точек контура (M _t), м	Глубина, высота расположения точки, м	
				X	Y				H ₁	H ₂
1	2	3	4	5	6	7	8	9	10	11
(48)	Надземный	595	Метод спутниковых геодезических измерений (определений)	463690.10	2170521.30	-	0.10	0.10	-	-
(48)	Надземный	596	Метод спутниковых геодезических измерений (определений)	463690.11	2170521.35	-	0.10	0.10	-	-
(48)	Надземный	597	Метод спутниковых геодезических измерений (определений)	463690.37	2170523.13	-	0.10	0.10	-	-
(48)	Надземный	598	Метод спутниковых геодезических измерений (определений)	463690.37	2170523.18	-	0.10	0.10	-	-
(48)	Надземный	599	Метод спутниковых геодезических измерений (определений)	463690.40	2170523.34	-	0.10	0.10	-	-
(48)	Надземный	602	Метод спутниковых геодезических измерений (определений)	463690.50	2170524.08	-	0.10	0.10	-	-

Описание местоположения объекта недвижимости

1. Описание местоположения здания, сооружения, объекта незавершенного строительства в границах земельного участка

1.1. Сведения о характерных точках контура объекта недвижимости

Система координат: МСК-50, зона 2

Зона № 2

Номер контура	Тип контура	Номера характерных точек контура	Метод определения координат	Координаты, м		R, м	Формулы, примененные для расчета средней квадратической погрешности определения координат характерных точек контура (M _t), м	Средняя квадратическая погрешность определения координат характерных точек контура (M _t), м	Глубина, высота расположения точки, м	
				X	Y				H ₁	H ₂
1	2	3	4	5	6	7	8	9	10	11
(48)	Надземный	603	Метод спутниковых геодезических измерений (определений)	463690.63	2170524.96	-	0.10	0.10	-	-
(48)	Надземный	1208	Метод спутниковых геодезических измерений (определений)	463690.67	2170525.29	-	0.10	0.10	-	-
(48)	Надземный	1209	Метод спутниковых геодезических измерений (определений)	463686.92	2170525.83	-	0.10	0.10	-	-
(48)	Надземный	1210	Метод спутниковых геодезических измерений (определений)	463686.95	2170526.01	-	0.10	0.10	-	-
(48)	Надземный	611	Метод спутниковых геодезических измерений (определений)	463686.31	2170526.10	-	0.10	0.10	-	-
(48)	Надземный	465	Метод спутниковых геодезических измерений (определений)	463686.11	2170526.13	-	0.10	0.10	-	-

Описание местоположения объекта недвижимости

1. Описание местоположения здания, сооружения, объекта незавершенного строительства в границах земельного участка

1.1. Сведения о характерных точках контура объекта недвижимости

Система координат: МСК-50, зона 2

Зона № 2

Номер контура	Тип контура	Номера характерных точек контура	Метод определения координат	Координаты, м		R, м	Формулы, примененные для расчета средней квадратической погрешности определения координат характерных точек контура (M _t), м	Средняя квадратическая погрешность определения координат характерных точек контура (M _t), м	Глубина, высота расположения точки, м	
				X	Y				H ₁	H ₂
1	2	3	4	5	6	7	8	9	10	11
(48)	Надземный	1211	Метод спутниковых геодезических измерений (определений)	463685.70	2170526.19	-	0.10	0.10	-	-
(48)	Надземный	1212	Метод спутниковых геодезических измерений (определений)	463685.65	2170526.20	-	0.10	0.10	-	-
(48)	Надземный	1213	Метод спутниковых геодезических измерений (определений)	463683.87	2170526.45	-	0.10	0.10	-	-
(48)	Надземный	469	Метод спутниковых геодезических измерений (определений)	463683.84	2170526.46	-	0.10	0.10	-	-
(48)	Надземный	612	Метод спутниковых геодезических измерений (определений)	463683.70	2170526.48	-	0.10	0.10	-	-
(48)	Надземный	615	Метод спутниковых геодезических измерений (определений)	463682.96	2170526.58	-	0.10	0.10	-	-

Описание местоположения объекта недвижимости

1. Описание местоположения здания, сооружения, объекта незавершенного строительства в границах земельного участка

1.1. Сведения о характерных точках контура объекта недвижимости

Система координат: МСК-50, зона 2

Зона № 2

Номер контура	Тип контура	Номера характерных точек контура	Метод определения координат	Координаты, м		R, м	Формулы, примененные для расчета средней квадратической погрешности определения координат характерных точек контура (M _t), м	Средняя квадратическая погрешность определения координат характерных точек контура (M _t), м	Глубина, высота расположения точки, м	
				X	Y				H ₁	H ₂
1	2	3	4	5	6	7	8	9	10	11
(48)	Надземный	616	Метод спутниковых геодезических измерений (определений)	463682.87	2170526.60	-	0.10	0.10	-	-
(48)	Надземный	617	Метод спутниковых геодезических измерений (определений)	463682.82	2170526.61	-	0.10	0.10	-	-
(48)	Надземный	1619	Метод спутниковых геодезических измерений (определений)	463682.91	2170527.24	-	0.10	0.10	-	-
(48)	Надземный	1620	Метод спутниковых геодезических измерений (определений)	463681.13	2170527.49	-	0.10	0.10	-	-
(48)	Надземный	618	Метод спутниковых геодезических измерений (определений)	463681.04	2170526.86	-	0.10	0.10	-	-
(48)	Надземный	619	Метод спутниковых геодезических измерений (определений)	463680.99	2170526.87	-	0.10	0.10	-	-

Описание местоположения объекта недвижимости

1. Описание местоположения здания, сооружения, объекта незавершенного строительства в границах земельного участка

1.1. Сведения о характерных точках контура объекта недвижимости

Система координат: МСК-50, зона 2

Зона № 2

Номер контура	Тип контура	Номера характерных точек контура	Метод определения координат	Координаты, м		R, м	Формулы, примененные для расчета средней квадратической погрешности определения координат характерных точек контура (M _t), м	Средняя квадратическая погрешность определения координат характерных точек контура (M _t), м	Глубина, высота расположения точки, м	
				X	Y				H 1	H 2
1	2	3	4	5	6	7	8	9	10	11
(48)	Надземный	620	Метод спутниковых геодезических измерений (определений)	463680.48	2170526.94	-	0.10	0.10	-	-
(48)	Надземный	1214	Метод спутниковых геодезических измерений (определений)	463679.77	2170527.04	-	0.10	0.10	-	-
(48)	Надземный	624	Метод спутниковых геодезических измерений (определений)	463679.74	2170527.05	-	0.10	0.10	-	-
(48)	Надземный	625	Метод спутниковых геодезических измерений (определений)	463677.94	2170527.31	-	0.10	0.10	-	-
(48)	Надземный	626	Метод спутниковых геодезических измерений (определений)	463677.89	2170527.32	-	0.10	0.10	-	-
(48)	Надземный	627	Метод спутниковых геодезических измерений (определений)	463677.42	2170527.38	-	0.10	0.10	-	-

Описание местоположения объекта недвижимости

1. Описание местоположения здания, сооружения, объекта незавершенного строительства в границах земельного участка

1.1. Сведения о характерных точках контура объекта недвижимости

Система координат: МСК-50, зона 2

Зона № 2

Номер контура	Тип контура	Номера характерных точек контура	Метод определения координат	Координаты, м		R, м	Формулы, примененные для расчета средней квадратической погрешности определения координат характерных точек контура (M _t), м	Средняя квадратическая погрешность определения координат характерных точек контура (M _t), м	Глубина, высота расположения точки, м	
				X	Y				H ₁	H ₂
1	2	3	4	5	6	7	8	9	10	11
(48)	Надземный	1215	Метод спутниковых геодезических измерений (определений)	463676.99	2170527.45	-	0.10	0.10	-	-
(48)	Надземный	1216	Метод спутниковых геодезических измерений (определений)	463677.16	2170528.63	-	0.10	0.10	-	-
(48)	Надземный	1217	Метод спутниковых геодезических измерений (определений)	463672.80	2170529.26	-	0.10	0.10	-	-
(48)	Надземный	1218	Метод спутниковых геодезических измерений (определений)	463672.63	2170528.07	-	0.10	0.10	-	-
(48)	Надземный	477	Метод спутниковых геодезических измерений (определений)	463672.22	2170528.13	-	0.10	0.10	-	-
(48)	Надземный	1219	Метод спутниковых геодезических измерений (определений)	463671.85	2170528.18	-	0.10	0.10	-	-

Описание местоположения объекта недвижимости

1. Описание местоположения здания, сооружения, объекта незавершенного строительства в границах земельного участка

1.1. Сведения о характерных точках контура объекта недвижимости

Система координат: МСК-50, зона 2

Зона № 2

Номер контура	Тип контура	Номера характерных точек контура	Метод определения координат	Координаты, м		R, м	Формулы, примененные для расчета средней квадратической погрешности определения координат характерных точек контура (M _t), м	Средняя квадратическая погрешность определения координат характерных точек контура (M _t), м	Глубина, высота расположения точки, м	
				X	Y				H ₁	H ₂
1	2	3	4	5	6	7	8	9	10	11
(48)	Надземный	1220	Метод спутниковых геодезических измерений (определений)	463670.07	2170528.44	-	0.10	0.10	-	-
(48)	Надземный	480	Метод спутниковых геодезических измерений (определений)	463669.95	2170528.46	-	0.10	0.10	-	-
(48)	Надземный	634	Метод спутниковых геодезических измерений (определений)	463669.84	2170528.47	-	0.10	0.10	-	-
(48)	Надземный	637	Метод спутниковых геодезических измерений (определений)	463669.10	2170528.58	-	0.10	0.10	-	-
(48)	Надземный	638	Метод спутниковых геодезических измерений (определений)	463668.90	2170528.61	-	0.10	0.10	-	-
(48)	Надземный	639	Метод спутниковых геодезических измерений (определений)	463667.11	2170528.87	-	0.10	0.10	-	-

Описание местоположения объекта недвижимости

1. Описание местоположения здания, сооружения, объекта незавершенного строительства в границах земельного участка

1.1. Сведения о характерных точках контура объекта недвижимости

Система координат: МСК-50, зона 2

Зона № 2

Номер контура	Тип контура	Номера характерных точек контура	Метод определения координат	Координаты, м		R, м	Формулы, примененные для расчета средней квадратической погрешности определения координат характерных точек контура (M _t), м	Средняя квадратическая погрешность определения координат характерных точек контура (M _t), м	Глубина, высота расположения точки, м	
				X	Y				H ₁	H ₂
1	2	3	4	5	6	7	8	9	10	11
(48)	Надземный	640	Метод спутниковых геодезических измерений (определений)	463666.57	2170528.95	-	0.10	0.10	-	-
(48)	Надземный	1221	Метод спутниковых геодезических измерений (определений)	463666.08	2170529.02	-	0.10	0.10	-	-
(48)	Надземный	482	Метод спутниковых геодезических измерений (определений)	463666.05	2170528.75	-	0.10	0.10	-	-
(48)	Надземный	1621	Метод спутниковых геодезических измерений (определений)	463665.93	2170527.93	-	0.10	0.10	-	-
(48)	Надземный	1622	Метод спутниковых геодезических измерений (определений)	463665.71	2170527.96	-	0.10	0.10	-	-
(48)	Надземный	1623	Метод спутниковых геодезических измерений (определений)	463665.65	2170527.97	-	0.10	0.10	-	-

Описание местоположения объекта недвижимости

1. Описание местоположения здания, сооружения, объекта незавершенного строительства в границах земельного участка

1.1. Сведения о характерных точках контура объекта недвижимости

Система координат: МСК-50, зона 2

Зона № 2

Номер контура	Тип контура	Номера характерных точек контура	Метод определения координат	Координаты, м		R, м	Формулы, примененные для расчета средней квадратической погрешности определения координат характерных точек контура (M _t), м	Средняя квадратическая погрешность определения координат характерных точек контура (M _t), м	Глубина, высота расположения точки, м	
				X	Y				H ₁	H ₂
1	2	3	4	5	6	7	8	9	10	11
(48)	Надземный	1624	Метод спутниковых геодезических измерений (определений)	463665.67	2170528.13	-	0.10	0.10	-	-
(48)	Надземный	1625	Метод спутниковых геодезических измерений (определений)	463665.74	2170528.60	-	0.10	0.10	-	-
(48)	Надземный	1626	Метод спутниковых геодезических измерений (определений)	463663.96	2170528.86	-	0.10	0.10	-	-
(48)	Надземный	1627	Метод спутниковых геодезических измерений (определений)	463663.89	2170528.38	-	0.10	0.10	-	-
(48)	Надземный	1628	Метод спутниковых геодезических измерений (определений)	463663.87	2170528.23	-	0.10	0.10	-	-
(48)	Надземный	1629	Метод спутниковых геодезических измерений (определений)	463663.83	2170528.23	-	0.10	0.10	-	-

Описание местоположения объекта недвижимости

1. Описание местоположения здания, сооружения, объекта незавершенного строительства в границах земельного участка

1.1. Сведения о характерных точках контура объекта недвижимости

Система координат: МСК-50, зона 2

Зона № 2

Номер контура	Тип контура	Номера характерных точек контура	Метод определения координат	Координаты, м		R, м	Формулы, примененные для расчета средней квадратической погрешности определения координат характерных точек контура (M _t), м	Средняя квадратическая погрешность определения координат характерных точек контура (M _t), м	Глубина, высота расположения точки, м	
				X	Y				H ₁	H ₂
1	2	3	4	5	6	7	8	9	10	11
(48)	Надземный	484	Метод спутниковых геодезических измерений (определений)	463663.03	2170528.35	-	0.10	0.10	-	-
(48)	Надземный	649	Метод спутниковых геодезических измерений (определений)	463662.76	2170528.39	-	0.10	0.10	-	-
(48)	Надземный	650	Метод спутниковых геодезических измерений (определений)	463662.69	2170527.91	-	0.10	0.10	-	-
(48)	Надземный	651	Метод спутниковых геодезических измерений (определений)	463662.65	2170527.62	-	0.10	0.10	-	-
(48)	Надземный	652	Метод спутниковых геодезических измерений (определений)	463662.60	2170527.26	-	0.10	0.10	-	-
(48)	Надземный	1223	Метод спутниковых геодезических измерений (определений)	463662.57	2170527.09	-	0.10	0.10	-	-

Описание местоположения объекта недвижимости

1. Описание местоположения здания, сооружения, объекта незавершенного строительства в границах земельного участка

1.1. Сведения о характерных точках контура объекта недвижимости

Система координат: МСК-50, зона 2

Зона № 2

Номер контура	Тип контура	Номера характерных точек контура	Метод определения координат	Координаты, м		R, м	Формулы, примененные для расчета средней квадратической погрешности определения координат характерных точек контура (M _t), м	Средняя квадратическая погрешность определения координат характерных точек контура (M _t), м	Глубина, высота расположения точки, м	
				X	Y				H ₁	H ₂
1	2	3	4	5	6	7	8	9	10	11
(48)	Надземный	654	Метод спутниковых геодезических измерений (определений)	463662.38	2170527.11	-	0.10	0.10	-	-
(48)	Надземный	1165	Метод спутниковых геодезических измерений (определений)	463661.71	2170527.21	-	0.10	0.10	-	-
(48)	Надземный	1462	Метод спутниковых геодезических измерений (определений)	463661.61	2170527.22	-	0.10	0.10	-	-
(48)	Надземный	1465	Метод спутниковых геодезических измерений (определений)	463660.68	2170527.36	-	0.10	0.10	-	-
(48)	Надземный	1168	Метод спутниковых геодезических измерений (определений)	463660.55	2170527.38	-	0.10	0.10	-	-
(48)	Надземный	1159	Метод спутниковых геодезических измерений (определений)	463659.21	2170527.57	-	0.10	0.10	-	-

Описание местоположения объекта недвижимости

1. Описание местоположения здания, сооружения, объекта незавершенного строительства в границах земельного участка

1.1. Сведения о характерных точках контура объекта недвижимости

Система координат: МСК-50, зона 2

Зона № 2

Номер контура	Тип контура	Номера характерных точек контура	Метод определения координат	Координаты, м		R, м	Формулы, примененные для расчета средней квадратической погрешности определения координат характерных точек контура (M _t), м	Средняя квадратическая погрешность определения координат характерных точек контура (M _t), м	Глубина, высота расположения точки, м	
				X	Y				H ₁	H ₂
1	2	3	4	5	6	7	8	9	10	11
(48)	Надземный	1453	Метод спутниковых геодезических измерений (определений)	463659.11	2170527.58	-	0.10	0.10	-	-
(48)	Надземный	1723	Метод спутниковых геодезических измерений (определений)	463658.40	2170527.69	-	0.10	0.10	-	-
(48)	Надземный	1458	Метод спутниковых геодезических измерений (определений)	463658.30	2170527.02	-	0.10	0.10	-	-
(48)	Надземный	1163	Метод спутниковых геодезических измерений (определений)	463658.28	2170526.89	-	0.10	0.10	-	-
(48)	Надземный	664	Метод спутниковых геодезических измерений (определений)	463658.06	2170525.37	-	0.10	0.10	-	-
(48)	Надземный	487	Метод спутниковых геодезических измерений (определений)	463658.02	2170525.10	-	0.10	0.10	-	-

Описание местоположения объекта недвижимости

1. Описание местоположения здания, сооружения, объекта незавершенного строительства в границах земельного участка

1.1. Сведения о характерных точках контура объекта недвижимости

Система координат: МСК-50, зона 2

Зона № 2

Номер контура	Тип контура	Номера характерных точек контура	Метод определения координат	Координаты, м		R, м	Формулы, примененные для расчета средней квадратической погрешности определения координат характерных точек контура (M _t), м	Средняя квадратическая погрешность определения координат характерных точек контура (M _t), м	Глубина, высота расположения точки, м	
				X	Y				H ₁	H ₂
1	2	3	4	5	6	7	8	9	10	11
(48)	Надземный	1724	Метод спутниковых геодезических измерений (определений)	463657.98	2170524.76	-	0.10	0.10	-	-
(48)	Надземный	1725	Метод спутниковых геодезических измерений (определений)	463659.35	2170524.57	-	0.10	0.10	-	-
(48)	Надземный	1726	Метод спутниковых геодезических измерений (определений)	463659.22	2170523.64	-	0.10	0.10	-	-
(48)	Надземный	1727	Метод спутниковых геодезических измерений (определений)	463659.21	2170523.57	-	0.10	0.10	-	-
(48)	Надземный	1728	Метод спутниковых геодезических измерений (определений)	463658.58	2170523.66	-	0.10	0.10	-	-
(48)	Надземный	1729	Метод спутниковых геодезических измерений (определений)	463658.54	2170523.43	-	0.10	0.10	-	-

Описание местоположения объекта недвижимости

1. Описание местоположения здания, сооружения, объекта незавершенного строительства в границах земельного участка

1.1. Сведения о характерных точках контура объекта недвижимости

Система координат: МСК-50, зона 2

Зона № 2

Номер контура	Тип контура	Номера характерных точек контура	Метод определения координат	Координаты, м		R, м	Формулы, примененные для расчета средней квадратической погрешности определения координат характерных точек контура (M _t), м	Средняя квадратическая погрешность определения координат характерных точек контура (M _t), м	Глубина, высота расположения точки, м	
				X	Y				H ₁	H ₂
1	2	3	4	5	6	7	8	9	10	11
(48)	Надземный	1730	Метод спутниковых геодезических измерений (определений)	463658.53	2170523.35	-	0.10	0.10	-	-
(48)	Надземный	1731	Метод спутниковых геодезических измерений (определений)	463658.28	2170521.57	-	0.10	0.10	-	-
(48)	Надземный	1732	Метод спутниковых геодезических измерений (определений)	463658.26	2170521.48	-	0.10	0.10	-	-
(48)	Надземный	1733	Метод спутниковых геодезических измерений (определений)	463658.23	2170521.24	-	0.10	0.10	-	-
(48)	Надземный	1734	Метод спутниковых геодезических измерений (определений)	463658.86	2170521.14	-	0.10	0.10	-	-
(48)	Надземный	1735	Метод спутниковых геодезических измерений (определений)	463658.85	2170521.08	-	0.10	0.10	-	-

Описание местоположения объекта недвижимости

1. Описание местоположения здания, сооружения, объекта незавершенного строительства в границах земельного участка

1.1. Сведения о характерных точках контура объекта недвижимости

Система координат: МСК-50, зона 2

Зона № 2

Номер контура	Тип контура	Номера характерных точек контура	Метод определения координат	Координаты, м		R, м	Формулы, примененные для расчета средней квадратической погрешности определения координат характерных точек контура (M _t), м	Средняя квадратическая погрешность определения координат характерных точек контура (M _t), м	Глубина, высота расположения точки, м	
				X	Y				H ₁	H ₂
1	2	3	4	5	6	7	8	9	10	11
(48)	Надземный	1736	Метод спутниковых геодезических измерений (определений)	463658.72	2170520.15	-	0.10	0.10	-	-
(48)	Надземный	1737	Метод спутниковых геодезических измерений (определений)	463657.34	2170520.34	-	0.10	0.10	-	-
(48)	Надземный	2	Метод спутниковых геодезических измерений (определений)	463657.29	2170520.01	-	0.10	0.10	-	-
(48)	Надземный	675	Метод спутниковых геодезических измерений (определений)	463657.25	2170519.74	-	0.10	0.10	-	-
(48)	Надземный	1139	Метод спутниковых геодезических измерений (определений)	463657.04	2170518.24	-	0.10	0.10	-	-
(48)	Надземный	1414	Метод спутниковых геодезических измерений (определений)	463657.02	2170518.14	-	0.10	0.10	-	-

Описание местоположения объекта недвижимости

1. Описание местоположения здания, сооружения, объекта незавершенного строительства в границах земельного участка

1.1. Сведения о характерных точках контура объекта недвижимости

Система координат: МСК-50, зона 2

Зона № 2

Номер контура	Тип контура	Номера характерных точек контура	Метод определения координат	Координаты, м		R, м	Формулы, примененные для расчета средней квадратической погрешности определения координат характерных точек контура (M _t), м	Средняя квадратическая погрешность определения координат характерных точек контура (M _t), м	Глубина, высота расположения точки, м	
				X	Y				H ₁	H ₂
1	2	3	4	5	6	7	8	9	10	11
(48)	Надземный	1738	Метод спутниковых геодезических измерений (определений)	463656.92	2170517.42	-	0.10	0.10	-	-
(48)	Надземный	1419	Метод спутниковых геодезических измерений (определений)	463657.60	2170517.32	-	0.10	0.10	-	-
(48)	Надземный	1137	Метод спутниковых геодезических измерений (определений)	463657.74	2170517.30	-	0.10	0.10	-	-
(48)	Надземный	1134	Метод спутниковых геодезических измерений (определений)	463659.08	2170517.11	-	0.10	0.10	-	-
(48)	Надземный	1407	Метод спутниковых геодезических измерений (определений)	463659.18	2170517.10	-	0.10	0.10	-	-
(48)	Надземный	1410	Метод спутниковых геодезических измерений (определений)	463660.10	2170516.96	-	0.10	0.10	-	-

Описание местоположения объекта недвижимости

1. Описание местоположения здания, сооружения, объекта незавершенного строительства в границах земельного участка

1.1. Сведения о характерных точках контура объекта недвижимости

Система координат: МСК-50, зона 2

Зона № 2

Номер контура	Тип контура	Номера характерных точек контура	Метод определения координат	Координаты, м		R, м	Формулы, примененные для расчета средней квадратической погрешности определения координат характерных точек контура (M _t), м	Средняя квадратическая погрешность определения координат характерных точек контура (M _t), м	Глубина, высота расположения точки, м	
				X	Y				H 1	H 2
1	2	3	4	5	6	7	8	9	10	11
(48)	Надземный	1131	Метод спутниковых геодезических измерений (определений)	463660.23	2170516.94	-	0.10	0.10	-	-
(48)	Надземный	685	Метод спутниковых геодезических измерений (определений)	463660.90	2170516.85	-	0.10	0.10	-	-
(48)	Надземный	1228	Метод спутниковых геодезических измерений (определений)	463661.10	2170516.82	-	0.10	0.10	-	-
(48)	Надземный	687	Метод спутниковых геодезических измерений (определений)	463661.08	2170516.69	-	0.10	0.10	-	-
(48)	Надземный	688	Метод спутниковых геодезических измерений (определений)	463661.03	2170516.35	-	0.10	0.10	-	-
(48)	Надземный	1229	Метод спутниковых геодезических измерений (определений)	463661.00	2170516.13	-	0.10	0.10	-	-

Описание местоположения объекта недвижимости

1. Описание местоположения здания, сооружения, объекта незавершенного строительства в границах земельного участка

1.1. Сведения о характерных точках контура объекта недвижимости

Система координат: МСК-50, зона 2

Зона № 2

Номер контура	Тип контура	Номера характерных точек контура	Метод определения координат	Координаты, м		R, м	Формулы, примененные для расчета средней квадратической погрешности определения координат характерных точек контура (M _t), м	Средняя квадратическая погрешность определения координат характерных точек контура (M _t), м	Глубина, высота расположения точки, м	
				X	Y				H ₁	H ₂
1	2	3	4	5	6	7	8	9	10	11
(48)	Надземный	689	Метод спутниковых геодезических измерений (определений)	463660.96	2170515.89	-	0.10	0.10	-	-
(48)	Надземный	5	Метод спутниковых геодезических измерений (определений)	463661.23	2170515.85	-	0.10	0.10	-	-
(48)	Надземный	1640	Метод спутниковых геодезических измерений (определений)	463662.38	2170515.69	-	0.10	0.10	-	-
(48)	Надземный	1641	Метод спутниковых геодезических измерений (определений)	463662.32	2170515.29	-	0.10	0.10	-	-
(48)	Надземный	1642	Метод спутниковых геодезических измерений (определений)	463662.29	2170515.05	-	0.10	0.10	-	-
(48)	Надземный	1643	Метод спутниковых геодезических измерений (определений)	463664.07	2170514.80	-	0.10	0.10	-	-

Описание местоположения объекта недвижимости

1. Описание местоположения здания, сооружения, объекта незавершенного строительства в границах земельного участка

1.1. Сведения о характерных точках контура объекта недвижимости

Система координат: МСК-50, зона 2

Зона № 2

Номер контура	Тип контура	Номера характерных точек контура	Метод определения координат	Координаты, м		R, м	Формулы, примененные для расчета средней квадратической погрешности определения координат характерных точек контура (M _t), м	Средняя квадратическая погрешность определения координат характерных точек контура (M _t), м	Глубина, высота расположения точки, м	
				X	Y				H ₁	H ₂
1	2	3	4	5	6	7	8	9	10	11
(48)	Надземный	1644	Метод спутниковых геодезических измерений (определений)	463664.11	2170515.04	-	0.10	0.10	-	-
(48)	Надземный	1645	Метод спутниковых геодезических измерений (определений)	463664.16	2170515.43	-	0.10	0.10	-	-
(48)	Надземный	1646	Метод спутниковых геодезических измерений (определений)	463664.57	2170515.37	-	0.10	0.10	-	-
(48)	Надземный	1647	Метод спутниковых геодезических измерений (определений)	463666.35	2170515.11	-	0.10	0.10	-	-
(48)	Надземный	1648	Метод спутниковых геодезических измерений (определений)	463666.54	2170515.09	-	0.10	0.10	-	-
(48)	Надземный	1649	Метод спутниковых геодезических измерений (определений)	463666.45	2170514.44	-	0.10	0.10	-	-

Описание местоположения объекта недвижимости

1. Описание местоположения здания, сооружения, объекта незавершенного строительства в границах земельного участка

1.1. Сведения о характерных точках контура объекта недвижимости

Система координат: МСК-50, зона 2

Зона № 2

Номер контура	Тип контура	Номера характерных точек контура	Метод определения координат	Координаты, м		R, м	Формулы, примененные для расчета средней квадратической погрешности определения координат характерных точек контура (M _t), м	Средняя квадратическая погрешность определения координат характерных точек контура (M _t), м	Глубина, высота расположения точки, м	
				X	Y				H ₁	H ₂
1	2	3	4	5	6	7	8	9	10	11
(48)	Надземный	1650	Метод спутниковых геодезических измерений (определений)	463668.00	2170514.22	-	0.10	0.10	-	-
(48)	Надземный	1651	Метод спутниковых геодезических измерений (определений)	463669.78	2170513.96	-	0.10	0.10	-	-
(48)	Надземный	1652	Метод спутниковых геодезических измерений (определений)	463669.96	2170513.94	-	0.10	0.10	-	-
(48)	Надземный	1230	Метод спутниковых геодезических измерений (определений)	463669.83	2170513.00	-	0.10	0.10	-	-
(48)	Надземный	15	Метод спутниковых геодезических измерений (определений)	463670.43	2170512.91	-	0.10	0.10	-	-
(48)	Надземный	691	Метод спутниковых геодезических измерений (определений)	463670.73	2170512.87	-	0.10	0.10	-	-

Описание местоположения объекта недвижимости

1. Описание местоположения здания, сооружения, объекта незавершенного строительства в границах земельного участка

1.1. Сведения о характерных точках контура объекта недвижимости

Система координат: МСК-50, зона 2

Зона № 2

Номер контура	Тип контура	Номера характерных точек контура	Метод определения координат	Координаты, м		R, м	Формулы, примененные для расчета средней квадратической погрешности определения координат характерных точек контура (M _t), м	Средняя квадратическая погрешность определения координат характерных точек контура (M _t), м	Глубина, высота расположения точки, м	
				X	Y				H ₁	H ₂
1	2	3	4	5	6	7	8	9	10	11
(48)	Надземный	692	Метод спутниковых геодезических измерений (определений)	463670.89	2170512.84	-	0.10	0.10	-	-
(48)	Надземный	1653	Метод спутниковых геодезических измерений (определений)	463672.49	2170512.61	-	0.10	0.10	-	-
(48)	Надземный	1654	Метод спутниковых геодезических измерений (определений)	463672.40	2170511.98	-	0.10	0.10	-	-
(48)	Надземный	1231	Метод спутниковых геодезических измерений (определений)	463672.00	2170509.16	-	0.10	0.10	-	-
(48)	Надземный	1232	Метод спутниковых геодезических измерений (определений)	463671.97	2170508.97	-	0.10	0.10	-	-
(48)	Надземный	701	Метод спутниковых геодезических измерений (определений)	463673.25	2170508.78	-	0.10	0.10	-	-

Описание местоположения объекта недвижимости

1. Описание местоположения здания, сооружения, объекта незавершенного строительства в границах земельного участка

1.1. Сведения о характерных точках контура объекта недвижимости

Система координат: МСК-50, зона 2

Зона № 2

Номер контура	Тип контура	Номера характерных точек контура	Метод определения координат	Координаты, м		R, м	Формулы, примененные для расчета средней квадратической погрешности определения координат характерных точек контура (M _t), м	Средняя квадратическая погрешность определения координат характерных точек контура (M _t), м	Глубина, высота расположения точки, м	
				X	Y				H ₁	H ₂
1	2	3	4	5	6	7	8	9	10	11
(48)	Надземный	1233	Метод спутниковых геодезических измерений (определений)	463673.64	2170508.73	-	0.10	0.10	-	-
(48)	Надземный	1234	Метод спутниковых геодезических измерений (определений)	463673.50	2170507.75	-	0.10	0.10	-	-
(48)	Надземный	1235	Метод спутниковых геодезических измерений (определений)	463673.49	2170507.71	-	0.10	0.10	-	-
(48)	Надземный	699	Метод спутниковых геодезических измерений (определений)	463673.11	2170507.77	-	0.10	0.10	-	-
(48)	Надземный	1236	Метод спутниковых геодезических измерений (определений)	463672.86	2170507.80	-	0.10	0.10	-	-
(48)	Надземный	697	Метод спутниковых геодезических измерений (определений)	463672.79	2170507.31	-	0.10	0.10	-	-

Описание местоположения объекта недвижимости

1. Описание местоположения здания, сооружения, объекта незавершенного строительства в границах земельного участка

1.1. Сведения о характерных точках контура объекта недвижимости

Система координат: МСК-50, зона 2

Зона № 2

Номер контура	Тип контура	Номера характерных точек контура	Метод определения координат	Координаты, м		R, м	Формулы, примененные для расчета средней квадратической погрешности определения координат характерных точек контура (M _t), м	Средняя квадратическая погрешность определения координат характерных точек контура (M _t), м	Глубина, высота расположения точки, м	
				X	Y				H ₁	H ₂
1	2	3	4	5	6	7	8	9	10	11
(48)	Надземный	1237	Метод спутниковых геодезических измерений (определений)	463672.61	2170506.02	-	0.10	0.10	-	-
(48)	Надземный	1238	Метод спутниковых геодезических измерений (определений)	463673.24	2170505.93	-	0.10	0.10	-	-
(48)	Надземный	1239	Метод спутниковых геодезических измерений (определений)	463673.23	2170505.87	-	0.10	0.10	-	-
(48)	Надземный	707	Метод спутниковых геодезических измерений (определений)	463673.18	2170505.55	-	0.10	0.10	-	-
(48)	Надземный	708	Метод спутниковых геодезических измерений (определений)	463672.78	2170505.61	-	0.10	0.10	-	-
(48)	Надземный	709	Метод спутниковых геодезических измерений (определений)	463672.60	2170504.35	-	0.10	0.10	-	-

Описание местоположения объекта недвижимости

1. Описание местоположения здания, сооружения, объекта незавершенного строительства в границах земельного участка

1.1. Сведения о характерных точках контура объекта недвижимости

Система координат: МСК-50, зона 2

Зона № 2

Номер контура	Тип контура	Номера характерных точек контура	Метод определения координат	Координаты, м		R, м	Формулы, примененные для расчета средней квадратической погрешности определения координат характерных точек контура (M _t), м	Средняя квадратическая погрешность определения координат характерных точек контура (M _t), м	Глубина, высота расположения точки, м	
				X	Y				H ₁	H ₂
1	2	3	4	5	6	7	8	9	10	11
(48)	Надземный	710	Метод спутниковых геодезических измерений (определений)	463672.59	2170504.31	-	0.10	0.10	-	-
(48)	Надземный	1240	Метод спутниковых геодезических измерений (определений)	463672.36	2170504.34	-	0.10	0.10	-	-
(48)	Надземный	1241	Метод спутниковых геодезических измерений (определений)	463671.97	2170504.40	-	0.10	0.10	-	-
(48)	Надземный	1242	Метод спутниковых геодезических измерений (определений)	463671.71	2170502.61	-	0.10	0.10	-	-
(48)	Надземный	1243	Метод спутниковых геодезических измерений (определений)	463672.11	2170502.56	-	0.10	0.10	-	-
(48)	Надземный	711	Метод спутниковых геодезических измерений (определений)	463672.33	2170502.52	-	0.10	0.10	-	-

Описание местоположения объекта недвижимости

1. Описание местоположения здания, сооружения, объекта незавершенного строительства в границах земельного участка

1.1. Сведения о характерных точках контура объекта недвижимости

Система координат: МСК-50, зона 2

Зона № 2

Номер контура	Тип контура	Номера характерных точек контура	Метод определения координат	Координаты, м		R, м	Формулы, примененные для расчета средней квадратической погрешности определения координат характерных точек контура (M _t), м	Средняя квадратическая погрешность определения координат характерных точек контура (M _t), м	Глубина, высота расположения точки, м	
				X	Y				H ₁	H ₂
1	2	3	4	5	6	7	8	9	10	11
(48)	Надземный	712	Метод спутниковых геодезических измерений (определений)	463672.33	2170502.50	-	0.10	0.10	-	-
(48)	Надземный	713	Метод спутниковых геодезических измерений (определений)	463672.10	2170502.49	-	0.10	0.10	-	-
(48)	Надземный	714	Метод спутниковых геодезических измерений (определений)	463671.51	2170502.47	-	0.10	0.10	-	-
(48)	Надземный	715	Метод спутниковых геодезических измерений (определений)	463670.95	2170502.45	-	0.10	0.10	-	-
(48)	Надземный	716	Метод спутниковых геодезических измерений (определений)	463670.98	2170501.35	-	0.10	0.10	-	-
(48)	Надземный	717	Метод спутниковых геодезических измерений (определений)	463671.01	2170500.44	-	0.10	0.10	-	-

Описание местоположения объекта недвижимости

1. Описание местоположения здания, сооружения, объекта незавершенного строительства в границах земельного участка

1.1. Сведения о характерных точках контура объекта недвижимости

Система координат: МСК-50, зона 2

Зона № 2

Номер контура	Тип контура	Номера характерных точек контура	Метод определения координат	Координаты, м		R, м	Формулы, примененные для расчета средней квадратической погрешности определения координат характерных точек контура (M _t), м	Средняя квадратическая погрешность определения координат характерных точек контура (M _t), м	Глубина, высота расположения точки, м	
				X	Y				H ₁	H ₂
1	2	3	4	5	6	7	8	9	10	11
(48)	Надземный	1244	Метод спутниковых геодезических измерений (определений)	463671.05	2170499.14	-	0.10	0.10	-	-
(48)	Надземный	1245	Метод спутниковых геодезических измерений (определений)	463671.06	2170498.73	-	0.10	0.10	-	-
(48)	Надземный	1246	Метод спутниковых геодезических измерений (определений)	463669.94	2170498.69	-	0.10	0.10	-	-
(48)	Надземный	1247	Метод спутниковых геодезических измерений (определений)	463669.37	2170498.68	-	0.10	0.10	-	-
(48)	Надземный	724	Метод спутниковых геодезических измерений (определений)	463669.50	2170494.54	-	0.10	0.10	-	-
(48)	Надземный	725	Метод спутниковых геодезических измерений (определений)	463670.07	2170494.56	-	0.10	0.10	-	-

Описание местоположения объекта недвижимости

1. Описание местоположения здания, сооружения, объекта незавершенного строительства в границах земельного участка

1.1. Сведения о характерных точках контура объекта недвижимости

Система координат: МСК-50, зона 2

Зона № 2

Номер контура	Тип контура	Номера характерных точек контура	Метод определения координат	Координаты, м		R, м	Формулы, примененные для расчета средней квадратической погрешности определения координат характерных точек контура (M _t), м	Средняя квадратическая погрешность определения координат характерных точек контура (M _t), м	Глубина, высота расположения точки, м	
				X	Y				H ₁	H ₂
1	2	3	4	5	6	7	8	9	10	11
(48)	Надземный	726	Метод спутниковых геодезических измерений (определений)	463671.19	2170494.59	-	0.10	0.10	-	-
(48)	Надземный	31	Метод спутниковых геодезических измерений (определений)	463671.20	2170494.38	-	0.10	0.10	-	-
(48)	Надземный	1248	Метод спутниковых геодезических измерений (определений)	463671.20	2170494.32	-	0.10	0.10	-	-
(48)	Надземный	1249	Метод спутниковых геодезических измерений (определений)	463671.27	2170492.15	-	0.10	0.10	-	-
(48)	Надземный	36	Метод спутниковых геодезических измерений (определений)	463671.27	2170492.08	-	0.10	0.10	-	-
(48)	Надземный	727	Метод спутниковых геодезических измерений (определений)	463671.28	2170491.85	-	0.10	0.10	-	-

Описание местоположения объекта недвижимости

1. Описание местоположения здания, сооружения, объекта незавершенного строительства в границах земельного участка

1.1. Сведения о характерных точках контура объекта недвижимости

Система координат: МСК-50, зона 2

Зона № 2

Номер контура	Тип контура	Номера характерных точек контура	Метод определения координат	Координаты, м		R, м	Формулы, примененные для расчета средней квадратической погрешности определения координат характерных точек контура (M _t), м	Средняя квадратическая погрешность определения координат характерных точек контура (M _t), м	Глубина, высота расположения точки, м	
				X	Y				H 1	H 2
1	2	3	4	5	6	7	8	9	10	11
(48)	Надземный	728	Метод спутниковых геодезических измерений (определений)	463670.16	2170491.82	-	0.10	0.10	-	-
(48)	Надземный	729	Метод спутниковых геодезических измерений (определений)	463669.59	2170491.80	-	0.10	0.10	-	-
(48)	Надземный	730	Метод спутниковых геодезических измерений (определений)	463669.83	2170484.28	-	0.10	0.10	-	-
(48)	Надземный	731	Метод спутниковых геодезических измерений (определений)	463670.40	2170484.30	-	0.10	0.10	-	-
(48)	Надземный	732	Метод спутниковых геодезических измерений (определений)	463671.52	2170484.34	-	0.10	0.10	-	-
(48)	Надземный	41	Метод спутниковых геодезических измерений (определений)	463671.53	2170483.94	-	0.10	0.10	-	-

Описание местоположения объекта недвижимости

1. Описание местоположения здания, сооружения, объекта незавершенного строительства в границах земельного участка

1.1. Сведения о характерных точках контура объекта недвижимости

Система координат: МСК-50, зона 2

Зона № 2

Номер контура	Тип контура	Номера характерных точек контура	Метод определения координат	Координаты, м		R, м	Формулы, примененные для расчета средней квадратической погрешности определения координат характерных точек контура (M _t), м	Средняя квадратическая погрешность определения координат характерных точек контура (M _t), м	Глубина, высота расположения точки, м	
				X	Y				H 1	H 2
1	2	3	4	5	6	7	8	9	10	11
(48)	Надземный	1250	Метод спутниковых геодезических измерений (определений)	463671.53	2170483.89	-	0.10	0.10	-	-
(48)	Надземный	1251	Метод спутниковых геодезических измерений (определений)	463671.60	2170481.68	-	0.10	0.10	-	-
(48)	Надземный	46	Метод спутниковых геодезических измерений (определений)	463671.60	2170481.64	-	0.10	0.10	-	-
(48)	Надземный	733	Метод спутниковых геодезических измерений (определений)	463671.63	2170480.58	-	0.10	0.10	-	-
(48)	Надземный	734	Метод спутниковых геодезических измерений (определений)	463672.20	2170480.60	-	0.10	0.10	-	-
(48)	Надземный	735	Метод спутниковых геодезических измерений (определений)	463673.02	2170480.63	-	0.10	0.10	-	-

Описание местоположения объекта недвижимости

1. Описание местоположения здания, сооружения, объекта незавершенного строительства в границах земельного участка

1.1. Сведения о характерных точках контура объекта недвижимости

Система координат: МСК-50, зона 2

Зона № 2

Номер контура	Тип контура	Номера характерных точек контура	Метод определения координат	Координаты, м		R, м	Формулы, примененные для расчета средней квадратической погрешности определения координат характерных точек контура (M _t), м	Средняя квадратическая погрешность определения координат характерных точек контура (M _t), м	Глубина, высота расположения точки, м	
				X	Y				H ₁	H ₂
1	2	3	4	5	6	7	8	9	10	11
(48)	Надземный	736	Метод спутниковых геодезических измерений (определений)	463673.10	2170480.24	-	0.10	0.10	-	-
(48)	Надземный	737	Метод спутниковых геодезических измерений (определений)	463673.11	2170480.19	-	0.10	0.10	-	-
(48)	Надземный	738	Метод спутниковых геодезических измерений (определений)	463672.88	2170480.14	-	0.10	0.10	-	-
(48)	Надземный	739	Метод спутниковых геодезических измерений (определений)	463672.61	2170480.09	-	0.10	0.10	-	-
(48)	Надземный	1252	Метод спутниковых геодезических измерений (определений)	463672.49	2170480.06	-	0.10	0.10	-	-
(48)	Надземный	1253	Метод спутниковых геодезических измерений (определений)	463672.85	2170478.29	-	0.10	0.10	-	-

Описание местоположения объекта недвижимости

1. Описание местоположения здания, сооружения, объекта незавершенного строительства в границах земельного участка

1.1. Сведения о характерных точках контура объекта недвижимости

Система координат: МСК-50, зона 2

Зона № 2

Номер контура	Тип контура	Номера характерных точек контура	Метод определения координат	Координаты, м		R, м	Формулы, примененные для расчета средней квадратической погрешности определения координат характерных точек контура (M _t), м	Средняя квадратическая погрешность определения координат характерных точек контура (M _t), м	Глубина, высота расположения точки, м	
				X	Y				H ₁	H ₂
1	2	3	4	5	6	7	8	9	10	11
(48)	Надземный	740	Метод спутниковых геодезических измерений (определений)	463672.97	2170478.32	-	0.10	0.10	-	-
(48)	Надземный	741	Метод спутниковых геодезических измерений (определений)	463673.25	2170478.38	-	0.10	0.10	-	-
(48)	Надземный	742	Метод спутниковых геодезических измерений (определений)	463673.48	2170478.43	-	0.10	0.10	-	-
(48)	Надземный	743	Метод спутниковых геодезических измерений (определений)	463673.49	2170478.38	-	0.10	0.10	-	-
(48)	Надземный	744	Метод спутниковых геодезических измерений (определений)	463673.71	2170477.32	-	0.10	0.10	-	-
(48)	Надземный	745	Метод спутниковых геодезических измерений (определений)	463673.72	2170477.27	-	0.10	0.10	-	-

Описание местоположения объекта недвижимости

1. Описание местоположения здания, сооружения, объекта незавершенного строительства в границах земельного участка

1.1. Сведения о характерных точках контура объекта недвижимости

Система координат: МСК-50, зона 2

Зона № 2

Номер контура	Тип контура	Номера характерных точек контура	Метод определения координат	Координаты, м		R, м	Формулы, примененные для расчета средней квадратической погрешности определения координат характерных точек контура (M _t), м	Средняя квадратическая погрешность определения координат характерных точек контура (M _t), м	Глубина, высота расположения точки, м	
				X	Y				H ₁	H ₂
1	2	3	4	5	6	7	8	9	10	11
(48)	Надземный	746	Метод спутниковых геодезических измерений (определений)	463673.49	2170477.22	-	0.10	0.10	-	-
(48)	Надземный	747	Метод спутниковых геодезических измерений (определений)	463673.22	2170477.16	-	0.10	0.10	-	-
(48)	Надземный	1254	Метод спутниковых геодезических измерений (определений)	463673.10	2170477.14	-	0.10	0.10	-	-
(48)	Надземный	1255	Метод спутниковых геодезических измерений (определений)	463673.47	2170475.37	-	0.10	0.10	-	-
(48)	Надземный	748	Метод спутниковых геодезических измерений (определений)	463673.59	2170475.40	-	0.10	0.10	-	-
(48)	Надземный	749	Метод спутниковых геодезических измерений (определений)	463673.86	2170475.46	-	0.10	0.10	-	-

Описание местоположения объекта недвижимости

1. Описание местоположения здания, сооружения, объекта незавершенного строительства в границах земельного участка

1.1. Сведения о характерных точках контура объекта недвижимости

Система координат: МСК-50, зона 2

Зона № 2

Номер контура	Тип контура	Номера характерных точек контура	Метод определения координат	Координаты, м		R, м	Формулы, примененные для расчета средней квадратической погрешности определения координат характерных точек контура (M _t), м	Средняя квадратическая погрешность определения координат характерных точек контура (M _t), м	Глубина, высота расположения точки, м	
				X	Y				H 1	H 2
1	2	3	4	5	6	7	8	9	10	11
(48)	Надземный	750	Метод спутниковых геодезических измерений (определений)	463674.09	2170475.51	-	0.10	0.10	-	-
(48)	Надземный	751	Метод спутниковых геодезических измерений (определений)	463674.10	2170475.45	-	0.10	0.10	-	-
(48)	Надземный	752	Метод спутниковых геодезических измерений (определений)	463674.17	2170475.12	-	0.10	0.10	-	-
(48)	Надземный	753	Метод спутниковых геодезических измерений (определений)	463673.39	2170474.81	-	0.10	0.10	-	-
(48)	Надземный	754	Метод спутниковых геодезических измерений (определений)	463672.88	2170474.60	-	0.10	0.10	-	-
(48)	Надземный	61	Метод спутниковых геодезических измерений (определений)	463673.27	2170473.63	-	0.10	0.10	-	-

Описание местоположения объекта недвижимости

1. Описание местоположения здания, сооружения, объекта незавершенного строительства в границах земельного участка

1.1. Сведения о характерных точках контура объекта недвижимости

Система координат: МСК-50, зона 2

Зона № 2

Номер контура	Тип контура	Номера характерных точек контура	Метод определения координат	Координаты, м		R, м	Формулы, примененные для расчета средней квадратической погрешности определения координат характерных точек контура (M _t), м	Средняя квадратическая погрешность определения координат характерных точек контура (M _t), м	Глубина, высота расположения точки, м	
				X	Y				H ₁	H ₂
1	2	3	4	5	6	7	8	9	10	11
(48)	Надземный	1256	Метод спутниковых геодезических измерений (определений)	463673.29	2170473.57	-	0.10	0.10	-	-
(48)	Надземный	1257	Метод спутниковых геодезических измерений (определений)	463674.11	2170471.52	-	0.10	0.10	-	-
(48)	Надземный	65	Метод спутниковых геодезических измерений (определений)	463674.12	2170471.49	-	0.10	0.10	-	-
(48)	Надземный	755	Метод спутниковых геодезических измерений (определений)	463674.27	2170471.12	-	0.10	0.10	-	-
(48)	Надземный	756	Метод спутниковых геодезических измерений (определений)	463673.22	2170470.70	-	0.10	0.10	-	-
(48)	Надземный	757	Метод спутниковых геодезических измерений (определений)	463672.70	2170470.49	-	0.10	0.10	-	-

Описание местоположения объекта недвижимости

1. Описание местоположения здания, сооружения, объекта незавершенного строительства в границах земельного участка

1.1. Сведения о характерных точках контура объекта недвижимости

Система координат: МСК-50, зона 2

Зона № 2

Номер контура	Тип контура	Номера характерных точек контура	Метод определения координат	Координаты, м		R, м	Формулы, примененные для расчета средней квадратической погрешности определения координат характерных точек контура (M _t), м	Средняя квадратическая погрешность определения координат характерных точек контура (M _t), м	Глубина, высота расположения точки, м	
				X	Y				H ₁	H ₂
1	2	3	4	5	6	7	8	9	10	11
(48)	Надземный	758	Метод спутниковых геодезических измерений (определений)	463675.49	2170463.51	-	0.10	0.10	-	-
(48)	Надземный	759	Метод спутниковых геодезических измерений (определений)	463676.01	2170463.72	-	0.10	0.10	-	-
(48)	Надземный	760	Метод спутниковых геодезических измерений (определений)	463677.06	2170464.14	-	0.10	0.10	-	-
(48)	Надземный	70	Метод спутниковых геодезических измерений (определений)	463677.10	2170464.05	-	0.10	0.10	-	-
(48)	Надземный	1258	Метод спутниковых геодезических измерений (определений)	463677.12	2170464.00	-	0.10	0.10	-	-
(48)	Надземный	1259	Метод спутниковых геодезических измерений (определений)	463677.94	2170461.95	-	0.10	0.10	-	-

Описание местоположения объекта недвижимости

1. Описание местоположения здания, сооружения, объекта незавершенного строительства в границах земельного участка

1.1. Сведения о характерных точках контура объекта недвижимости

Система координат: МСК-50, зона 2

Зона № 2

Номер контура	Тип контура	Номера характерных точек контура	Метод определения координат	Координаты, м		R, м	Формулы, примененные для расчета средней квадратической погрешности определения координат характерных точек контура (M _t), м	Средняя квадратическая погрешность определения координат характерных точек контура (M _t), м	Глубина, высота расположения точки, м	
				X	Y				H ₁	H ₂
1	2	3	4	5	6	7	8	9	10	11
(48)	Надземный	73	Метод спутниковых геодезических измерений (определений)	463677.96	2170461.91	-	0.10	0.10	-	-
(48)	Надземный	761	Метод спутниковых геодезических измерений (определений)	463678.10	2170461.56	-	0.10	0.10	-	-
(48)	Надземный	762	Метод спутниковых геодезических измерений (определений)	463677.04	2170461.13	-	0.10	0.10	-	-
(48)	Надземный	763	Метод спутниковых геодезических измерений (определений)	463676.53	2170460.93	-	0.10	0.10	-	-
(48)	Надземный	1260	Метод спутниковых геодезических измерений (определений)	463678.06	2170457.10	-	0.10	0.10	-	-
(48)	Надземный	1261	Метод спутниковых геодезических измерений (определений)	463678.57	2170457.30	-	0.10	0.10	-	-

Описание местоположения объекта недвижимости

1. Описание местоположения здания, сооружения, объекта незавершенного строительства в границах земельного участка

1.1. Сведения о характерных точках контура объекта недвижимости

Система координат: МСК-50, зона 2

Зона № 2

Номер контура	Тип контура	Номера характерных точек контура	Метод определения координат	Координаты, м		R, м	Формулы, примененные для расчета средней квадратической погрешности определения координат характерных точек контура (M _t), м	Средняя квадратическая погрешность определения координат характерных точек контура (M _t), м	Глубина, высота расположения точки, м	
				X	Y				H ₁	H ₂
1	2	3	4	5	6	7	8	9	10	11
(48)	Надземный	1262	Метод спутниковых геодезических измерений (определений)	463679.63	2170457.72	-	0.10	0.10	-	-
(48)	Надземный	1263	Метод спутниковых геодезических измерений (определений)	463679.78	2170457.36	-	0.10	0.10	-	-
(48)	Надземный	770	Метод спутниковых геодезических измерений (определений)	463680.01	2170456.78	-	0.10	0.10	-	-
(48)	Надземный	771	Метод спутниковых геодезических измерений (определений)	463680.60	2170455.31	-	0.10	0.10	-	-
(48)	Надземный	772	Метод спутниковых геодезических измерений (определений)	463681.00	2170454.29	-	0.10	0.10	-	-
(48)	Надземный	773	Метод спутниковых геодезических измерений (определений)	463681.52	2170454.50	-	0.10	0.10	-	-

Описание местоположения объекта недвижимости

1. Описание местоположения здания, сооружения, объекта незавершенного строительства в границах земельного участка

1.1. Сведения о характерных точках контура объекта недвижимости

Система координат: МСК-50, зона 2

Зона № 2

Номер контура	Тип контура	Номера характерных точек контура	Метод определения координат	Координаты, м		R, м	Формулы, примененные для расчета средней квадратической погрешности определения координат характерных точек контура (M _t), м	Средняя квадратическая погрешность определения координат характерных точек контура (M _t), м	Глубина, высота расположения точки, м	
				X	Y				H 1	H 2
1	2	3	4	5	6	7	8	9	10	11
(48)	Надземный	774	Метод спутниковых геодезических измерений (определений)	463682.31	2170454.81	-	0.10	0.10	-	-
(48)	Надземный	775	Метод спутниковых геодезических измерений (определений)	463682.49	2170454.51	-	0.10	0.10	-	-
(48)	Надземный	776	Метод спутниковых геодезических измерений (определений)	463682.52	2170454.47	-	0.10	0.10	-	-
(48)	Надземный	1264	Метод спутниковых геодезических измерений (определений)	463682.31	2170454.35	-	0.10	0.10	-	-
(48)	Надземный	1265	Метод спутниковых геодезических измерений (определений)	463681.97	2170454.14	-	0.10	0.10	-	-
(48)	Надземный	1266	Метод спутниковых геодезических измерений (определений)	463682.92	2170452.61	-	0.10	0.10	-	-

Описание местоположения объекта недвижимости

1. Описание местоположения здания, сооружения, объекта незавершенного строительства в границах земельного участка

1.1. Сведения о характерных точках контура объекта недвижимости

Система координат: МСК-50, зона 2

Зона № 2

Номер контура	Тип контура	Номера характерных точек контура	Метод определения координат	Координаты, м		R, м	Формулы, примененные для расчета средней квадратической погрешности определения координат характерных точек контура (M _t), м	Средняя квадратическая погрешность определения координат характерных точек контура (M _t), м	Глубина, высота расположения точки, м	
				X	Y				H ₁	H ₂
1	2	3	4	5	6	7	8	9	10	11
(48)	Надземный	1267	Метод спутниковых геодезических измерений (определений)	463683.26	2170452.82	-	0.10	0.10	-	-
(48)	Надземный	777	Метод спутниковых геодезических измерений (определений)	463683.46	2170452.94	-	0.10	0.10	-	-
(48)	Надземный	778	Метод спутниковых геодезических измерений (определений)	463683.49	2170452.90	-	0.10	0.10	-	-
(48)	Надземный	779	Метод спутниковых геодезических измерений (определений)	463683.86	2170452.31	-	0.10	0.10	-	-
(48)	Надземный	780	Метод спутниковых геодезических измерений (определений)	463683.89	2170452.26	-	0.10	0.10	-	-
(48)	Надземный	1268	Метод спутниковых геодезических измерений (определений)	463683.68	2170452.14	-	0.10	0.10	-	-

Описание местоположения объекта недвижимости

1. Описание местоположения здания, сооружения, объекта незавершенного строительства в границах земельного участка

1.1. Сведения о характерных точках контура объекта недвижимости

Система координат: МСК-50, зона 2

Зона № 2

Номер контура	Тип контура	Номера характерных точек контура	Метод определения координат	Координаты, м		R, м	Формулы, примененные для расчета средней квадратической погрешности определения координат характерных точек контура (M _t), м	Средняя квадратическая погрешность определения координат характерных точек контура (M _t), м	Глубина, высота расположения точки, м	
				X	Y				H ₁	H ₂
1	2	3	4	5	6	7	8	9	10	11
(48)	Надземный	1269	Метод спутниковых геодезических измерений (определений)	463683.34	2170451.93	-	0.10	0.10	-	-
(48)	Надземный	1270	Метод спутниковых геодезических измерений (определений)	463684.29	2170450.40	-	0.10	0.10	-	-
(48)	Надземный	1271	Метод спутниковых геодезических измерений (определений)	463684.63	2170450.61	-	0.10	0.10	-	-
(48)	Надземный	781	Метод спутниковых геодезических измерений (определений)	463684.83	2170450.73	-	0.10	0.10	-	-
(48)	Надземный	782	Метод спутниковых геодезических измерений (определений)	463684.86	2170450.69	-	0.10	0.10	-	-
(48)	Надземный	783	Метод спутниковых геодезических измерений (определений)	463684.93	2170450.58	-	0.10	0.10	-	-

Описание местоположения объекта недвижимости

1. Описание местоположения здания, сооружения, объекта незавершенного строительства в границах земельного участка

1.1. Сведения о характерных точках контура объекта недвижимости

Система координат: МСК-50, зона 2

Зона № 2

Номер контура	Тип контура	Номера характерных точек контура	Метод определения координат	Координаты, м		R, м	Формулы, примененные для расчета средней квадратической погрешности определения координат характерных точек контура (M _t), м	Средняя квадратическая погрешность определения координат характерных точек контура (M _t), м	Глубина, высота расположения точки, м	
				X	Y				H 1	H 2
1	2	3	4	5	6	7	8	9	10	11
(48)	Надземный	93	Метод спутниковых геодезических измерений (определений)	463686.24	2170449.12	-	0.10	0.10	-	-
(48)	Надземный	92	Метод спутниковых геодезических измерений (определений)	463686.53	2170449.37	-	0.10	0.10	-	-
(48)	Надземный	1272	Метод спутниковых геодезических измерений (определений)	463686.57	2170449.33	-	0.10	0.10	-	-
(48)	Надземный	97	Метод спутниковых геодезических измерений (определений)	463687.73	2170448.02	-	0.10	0.10	-	-
(48)	Надземный	1655	Метод спутниковых геодезических измерений (определений)	463688.04	2170447.68	-	0.10	0.10	-	-
(48)	Надземный	1656	Метод спутниковых геодезических измерений (определений)	463688.41	2170447.27	-	0.10	0.10	-	-

Описание местоположения объекта недвижимости

1. Описание местоположения здания, сооружения, объекта незавершенного строительства в границах земельного участка

1.1. Сведения о характерных точках контура объекта недвижимости

Система координат: МСК-50, зона 2

Зона № 2

Номер контура	Тип контура	Номера характерных точек контура	Метод определения координат	Координаты, м		R, м	Формулы, примененные для расчета средней квадратической погрешности определения координат характерных точек контура (M _t), м	Средняя квадратическая погрешность определения координат характерных точек контура (M _t), м	Глубина, высота расположения точки, м	
				X	Y				H ₁	H ₂
1	2	3	4	5	6	7	8	9	10	11
(48)	Надземный	1273	Метод спутниковых геодезических измерений (определений)	463685.69	2170444.84	-	0.10	0.10	-	-
(48)	Надземный	1274	Метод спутниковых геодезических измерений (определений)	463686.83	2170443.56	-	0.10	0.10	-	-
(48)	Надземный	787	Метод спутниковых геодезических измерений (определений)	463686.14	2170442.72	-	0.10	0.10	-	-
(48)	Надземный	788	Метод спутниковых геодезических измерений (определений)	463686.10	2170442.68	-	0.10	0.10	-	-
(48)	Надземный	1275	Метод спутниковых геодезических измерений (определений)	463685.61	2170443.08	-	0.10	0.10	-	-
(48)	Надземный	1276	Метод спутниковых геодезических измерений (определений)	463684.47	2170441.69	-	0.10	0.10	-	-

Описание местоположения объекта недвижимости

1. Описание местоположения здания, сооружения, объекта незавершенного строительства в границах земельного участка

1.1. Сведения о характерных точках контура объекта недвижимости

Система координат: МСК-50, зона 2

Зона № 2

Номер контура	Тип контура	Номера характерных точек контура	Метод определения координат	Координаты, м		R, м	Формулы, примененные для расчета средней квадратической погрешности определения координат характерных точек контура (M _t), м	Средняя квадратическая погрешность определения координат характерных точек контура (M _t), м	Глубина, высота расположения точки, м	
				X	Y				H ₁	H ₂
1	2	3	4	5	6	7	8	9	10	11
(48)	Надземный	789	Метод спутниковых геодезических измерений (определений)	463684.96	2170441.28	-	0.10	0.10	-	-
(48)	Надземный	790	Метод спутниковых геодезических измерений (определений)	463684.15	2170440.29	-	0.10	0.10	-	-
(48)	Надземный	791	Метод спутниковых геодезических измерений (определений)	463683.69	2170439.73	-	0.10	0.10	-	-
(48)	Надземный	1277	Метод спутниковых геодезических измерений (определений)	463683.20	2170440.13	-	0.10	0.10	-	-
(48)	Надземный	106	Метод спутниковых геодезических измерений (определений)	463682.56	2170439.35	-	0.10	0.10	-	-
(48)	Надземный	1278	Метод спутниковых геодезических измерений (определений)	463682.06	2170438.74	-	0.10	0.10	-	-

Описание местоположения объекта недвижимости

1. Описание местоположения здания, сооружения, объекта незавершенного строительства в границах земельного участка

1.1. Сведения о характерных точках контура объекта недвижимости

Система координат: МСК-50, зона 2

Зона № 2

Номер контура	Тип контура	Номера характерных точек контура	Метод определения координат	Координаты, м		R, м	Формулы, примененные для расчета средней квадратической погрешности определения координат характерных точек контура (M _t), м	Средняя квадратическая погрешность определения координат характерных точек контура (M _t), м	Глубина, высота расположения точки, м	
				X	Y				H ₁	H ₂
1	2	3	4	5	6	7	8	9	10	11
(48)	Надземный	1279	Метод спутниковых геодезических измерений (определений)	463682.55	2170438.34	-	0.10	0.10	-	-
(48)	Надземный	1280	Метод спутниковых геодезических измерений (определений)	463680.12	2170435.35	-	0.10	0.10	-	-
(48)	Надземный	1281	Метод спутниковых геодезических измерений (определений)	463679.04	2170434.03	-	0.10	0.10	-	-
(48)	Надземный	110	Метод спутниковых геодезических измерений (определений)	463677.83	2170435.02	-	0.10	0.10	-	-
(48)	Надземный	792	Метод спутниковых геодезических измерений (определений)	463677.64	2170435.17	-	0.10	0.10	-	-
(48)	Надземный	793	Метод спутниковых геодезических измерений (определений)	463676.05	2170433.21	-	0.10	0.10	-	-

Описание местоположения объекта недвижимости

1. Описание местоположения здания, сооружения, объекта незавершенного строительства в границах земельного участка

1.1. Сведения о характерных точках контура объекта недвижимости

Система координат: МСК-50, зона 2

Зона № 2

Номер контура	Тип контура	Номера характерных точек контура	Метод определения координат	Координаты, м		R, м	Формулы, примененные для расчета средней квадратической погрешности определения координат характерных точек контура (M _t), м	Средняя квадратическая погрешность определения координат характерных точек контура (M _t), м	Глубина, высота расположения точки, м	
				X	Y				H ₁	H ₂
1	2	3	4	5	6	7	8	9	10	11
(48)	Надземный	794	Метод спутниковых геодезических измерений (определений)	463674.73	2170434.28	-	0.10	0.10	-	-
(48)	Надземный	1282	Метод спутниковых геодезических измерений (определений)	463670.69	2170429.31	-	0.10	0.10	-	-
(48)	Надземный	1283	Метод спутниковых геодезических измерений (определений)	463671.99	2170428.24	-	0.10	0.10	-	-
(48)	Надземный	800	Метод спутниковых геодезических измерений (определений)	463671.61	2170427.78	-	0.10	0.10	-	-
(48)	Надземный	801	Метод спутниковых геодезических измерений (определений)	463673.16	2170426.51	-	0.10	0.10	-	-
(48)	Надземный	116	Метод спутниковых геодезических измерений (определений)	463671.75	2170424.78	-	0.10	0.10	-	-

Описание местоположения объекта недвижимости

1. Описание местоположения здания, сооружения, объекта незавершенного строительства в границах земельного участка

1.1. Сведения о характерных точках контура объекта недвижимости

Система координат: МСК-50, зона 2

Зона № 2

Номер контура	Тип контура	Номера характерных точек контура	Метод определения координат	Координаты, м		R, м	Формулы, примененные для расчета средней квадратической погрешности определения координат характерных точек контура (M _t), м	Средняя квадратическая погрешность определения координат характерных точек контура (M _t), м	Глубина, высота расположения точки, м	
				X	Y				H ₁	H ₂
1	2	3	4	5	6	7	8	9	10	11
(48)	Надземный	119	Метод спутниковых геодезических измерений (определений)	463670.30	2170422.99	-	0.10	0.10	-	-
(48)	Надземный	802	Метод спутниковых геодезических измерений (определений)	463669.95	2170422.57	-	0.10	0.10	-	-
(48)	Надземный	1284	Метод спутниковых геодезических измерений (определений)	463669.46	2170422.97	-	0.10	0.10	-	-
(48)	Надземный	1285	Метод спутниковых геодезических измерений (определений)	463668.32	2170421.58	-	0.10	0.10	-	-
(48)	Надземный	803	Метод спутниковых геодезических измерений (определений)	463668.81	2170421.18	-	0.10	0.10	-	-
(48)	Надземный	804	Метод спутниковых геодезических измерений (определений)	463668.39	2170420.65	-	0.10	0.10	-	-

Описание местоположения объекта недвижимости

1. Описание местоположения здания, сооружения, объекта незавершенного строительства в границах земельного участка

1.1. Сведения о характерных точках контура объекта недвижимости

Система координат: МСК-50, зона 2

Зона № 2

Номер контура	Тип контура	Номера характерных точек контура	Метод определения координат	Координаты, м		R, м	Формулы, примененные для расчета средней квадратической погрешности определения координат характерных точек контура (M _t), м	Средняя квадратическая погрешность определения координат характерных точек контура (M _t), м	Глубина, высота расположения точки, м	
				X	Y				H 1	H 2
1	2	3	4	5	6	7	8	9	10	11
(48)	Надземный	806	Метод спутниковых геодезических измерений (определений)	463667.08	2170421.72	-	0.10	0.10	-	-
(48)	Надземный	807	Метод спутниковых геодезических измерений (определений)	463664.45	2170418.50	-	0.10	0.10	-	-
(48)	Надземный	808	Метод спутниковых геодезических измерений (определений)	463666.52	2170416.81	-	0.10	0.10	-	-
(48)	Надземный	809	Метод спутниковых геодезических измерений (определений)	463665.04	2170415.00	-	0.10	0.10	-	-
(48)	Надземный	1286	Метод спутниковых геодезических измерений (определений)	463663.58	2170413.21	-	0.10	0.10	-	-
(48)	Надземный	1287	Метод спутниковых геодезических измерений (определений)	463660.56	2170414.83	-	0.10	0.10	-	-

Описание местоположения объекта недвижимости

1. Описание местоположения здания, сооружения, объекта незавершенного строительства в границах земельного участка

1.1. Сведения о характерных точках контура объекта недвижимости

Система координат: МСК-50, зона 2

Зона № 2

Номер контура	Тип контура	Номера характерных точек контура	Метод определения координат	Координаты, м		R, м	Формулы, примененные для расчета средней квадратической погрешности определения координат характерных точек контура (M _t), м	Средняя квадратическая погрешность определения координат характерных точек контура (M _t), м	Глубина, высота расположения точки, м	
				X	Y				H ₁	H ₂
1	2	3	4	5	6	7	8	9	10	11
(48)	Надземный	1288	Метод спутниковых геодезических измерений (определений)	463660.83	2170415.33	-	0.10	0.10	-	-
(48)	Надземный	1289	Метод спутниковых геодезических измерений (определений)	463660.59	2170415.47	-	0.10	0.10	-	-
(48)	Надземный	810	Метод спутниковых геодезических измерений (определений)	463661.38	2170416.95	-	0.10	0.10	-	-
(48)	Надземный	811	Метод спутниковых геодезических измерений (определений)	463657.72	2170418.92	-	0.10	0.10	-	-
(48)	Надземный	812	Метод спутниковых геодезических измерений (определений)	463656.92	2170417.43	-	0.10	0.10	-	-
(48)	Надземный	813	Метод спутниковых геодезических измерений (определений)	463655.88	2170417.99	-	0.10	0.10	-	-

Описание местоположения объекта недвижимости

1. Описание местоположения здания, сооружения, объекта незавершенного строительства в границах земельного участка

1.1. Сведения о характерных точках контура объекта недвижимости

Система координат: МСК-50, зона 2

Зона № 2

Номер контура	Тип контура	Номера характерных точек контура	Метод определения координат	Координаты, м		R, м	Формулы, примененные для расчета средней квадратической погрешности определения координат характерных точек контура (M _t), м	Средняя квадратическая погрешность определения координат характерных точек контура (M _t), м	Глубина, высота расположения точки, м	
				X	Y				H ₁	H ₂
1	2	3	4	5	6	7	8	9	10	11
(48)	Надземный	1290	Метод спутниковых геодезических измерений (определений)	463656.18	2170418.55	-	0.10	0.10	-	-
(48)	Надземный	128	Метод спутниковых геодезических измерений (определений)	463656.13	2170418.58	-	0.10	0.10	-	-
(48)	Надземный	135	Метод спутниковых геодезических измерений (определений)	463654.63	2170419.38	-	0.10	0.10	-	-
(48)	Надземный	1291	Метод спутниковых геодезических измерений (определений)	463654.59	2170419.40	-	0.10	0.10	-	-
(48)	Надземный	814	Метод спутниковых геодезических измерений (определений)	463654.29	2170418.84	-	0.10	0.10	-	-
(48)	Надземный	815	Метод спутниковых геодезических измерений (определений)	463653.99	2170419.00	-	0.10	0.10	-	-

Описание местоположения объекта недвижимости

1. Описание местоположения здания, сооружения, объекта незавершенного строительства в границах земельного участка

1.1. Сведения о характерных точках контура объекта недвижимости

Система координат: МСК-50, зона 2

Зона № 2

Номер контура	Тип контура	Номера характерных точек контура	Метод определения координат	Координаты, м		R, м	Формулы, примененные для расчета средней квадратической погрешности определения координат характерных точек контура (M _t), м	Средняя квадратическая погрешность определения координат характерных точек контура (M _t), м	Глубина, высота расположения точки, м	
				X	Y				H 1	H 2
1	2	3	4	5	6	7	8	9	10	11
(48)	Надземный	816	Метод спутниковых геодезических измерений (определений)	463654.79	2170420.49	-	0.10	0.10	-	-
(48)	Надземный	817	Метод спутниковых геодезических измерений (определений)	463651.57	2170422.22	-	0.10	0.10	-	-
(48)	Надземный	1657	Метод спутниковых геодезических измерений (определений)	463651.39	2170422.31	-	0.10	0.10	-	-
(48)	Надземный	1658	Метод спутниковых геодезических измерений (определений)	463651.57	2170422.67	-	0.10	0.10	-	-
(48)	Надземный	1659	Метод спутниковых геодезических измерений (определений)	463645.58	2170425.88	-	0.10	0.10	-	-
(48)	Надземный	820	Метод спутниковых геодезических измерений (определений)	463645.72	2170426.14	-	0.10	0.10	-	-

Описание местоположения объекта недвижимости

1. Описание местоположения здания, сооружения, объекта незавершенного строительства в границах земельного участка

1.1. Сведения о характерных точках контура объекта недвижимости

Система координат: МСК-50, зона 2

Зона № 2

Номер контура	Тип контура	Номера характерных точек контура	Метод определения координат	Координаты, м		R, м	Формулы, примененные для расчета средней квадратической погрешности определения координат характерных точек контура (M _t), м	Средняя квадратическая погрешность определения координат характерных точек контура (M _t), м	Глубина, высота расположения точки, м	
				X	Y				H ₁	H ₂
1	2	3	4	5	6	7	8	9	10	11
(48)	Надземный	141	Метод спутниковых геодезических измерений (определений)	463645.48	2170426.27	-	0.10	0.10	-	-
(48)	Надземный	144	Метод спутниковых геодезических измерений (определений)	463643.99	2170427.07	-	0.10	0.10	-	-
(48)	Надземный	1292	Метод спутниковых геодезических измерений (определений)	463643.95	2170427.09	-	0.10	0.10	-	-
(48)	Надземный	821	Метод спутниковых геодезических измерений (определений)	463644.41	2170427.95	-	0.10	0.10	-	-
(48)	Надземный	822	Метод спутниковых геодезических измерений (определений)	463644.75	2170428.58	-	0.10	0.10	-	-
(48)	Надземный	823	Метод спутниковых геодезических измерений (определений)	463641.66	2170430.24	-	0.10	0.10	-	-

Описание местоположения объекта недвижимости

1. Описание местоположения здания, сооружения, объекта незавершенного строительства в границах земельного участка

1.1. Сведения о характерных точках контура объекта недвижимости

Система координат: МСК-50, зона 2

Зона № 2

Номер контура	Тип контура	Номера характерных точек контура	Метод определения координат	Координаты, м		R, м	Формулы, примененные для расчета средней квадратической погрешности определения координат характерных точек контура (M _t), м	Средняя квадратическая погрешность определения координат характерных точек контура (M _t), м	Глубина, высота расположения точки, м	
				X	Y				H ₁	H ₂
1	2	3	4	5	6	7	8	9	10	11
(48)	Надземный	824	Метод спутниковых геодезических измерений (определений)	463640.86	2170428.75	-	0.10	0.10	-	-
(48)	Надземный	825	Метод спутниковых геодезических измерений (определений)	463640.50	2170428.94	-	0.10	0.10	-	-
(48)	Надземный	826	Метод спутниковых геодезических измерений (определений)	463639.91	2170427.84	-	0.10	0.10	-	-
(48)	Надземный	827	Метод спутниковых геодезических измерений (определений)	463639.72	2170427.94	-	0.10	0.10	-	-
(48)	Надземный	1739	Метод спутниковых геодезических измерений (определений)	463640.04	2170428.52	-	0.10	0.10	-	-
(48)	Надземный	1740	Метод спутниковых геодезических измерений (определений)	463638.45	2170429.37	-	0.10	0.10	-	-

Описание местоположения объекта недвижимости

1. Описание местоположения здания, сооружения, объекта незавершенного строительства в границах земельного участка

1.1. Сведения о характерных точках контура объекта недвижимости

Система координат: МСК-50, зона 2

Зона № 2

Номер контура	Тип контура	Номера характерных точек контура	Метод определения координат	Координаты, м		R, м	Формулы, примененные для расчета средней квадратической погрешности определения координат характерных точек контура (M _t), м	Средняя квадратическая погрешность определения координат характерных точек контура (M _t), м	Глубина, высота расположения точки, м	
				X	Y				H ₁	H ₂
1	2	3	4	5	6	7	8	9	10	11
(48)	Надземный	1741	Метод спутниковых геодезических измерений (определений)	463638.14	2170428.79	-	0.10	0.10	-	-
(48)	Надземный	1742	Метод спутниковых геодезических измерений (определений)	463637.10	2170429.35	-	0.10	0.10	-	-
(48)	Надземный	1697	Метод спутниковых геодезических измерений (определений)	463637.41	2170429.93	-	0.10	0.10	-	-

Описание местоположения объекта недвижимости

1. Описание местоположения здания, сооружения, объекта незавершенного строительства в границах земельного участка

1.1. Сведения о характерных точках контура объекта недвижимости

Система координат: МСК-50, зона 2

Зона № 2

Номер контура	Тип контура	Номера характерных точек контура	Метод определения координат	Координаты, м		R, м	Формулы, примененные для расчета средней квадратической погрешности определения координат характерных точек контура (M _t), м	Средняя квадратическая погрешность определения координат характерных точек контура (M _t), м	Глубина, высота расположения точки, м	
				X	Y				H ₁	H ₂
1	2	3	4	5	6	7	8	9	10	11
	(49)									
(49)	Надземный	1697	Метод спутниковых геодезических измерений (определений)	463637.41	2170429.93	-	0.10	0.10	-	-
(49)	Надземный	1698	Метод спутниковых геодезических измерений (определений)	463635.83	2170430.78	-	0.10	0.10	-	-
(49)	Надземный	1096	Метод спутниковых геодезических измерений (определений)	463635.51	2170430.20	-	0.10	0.10	-	-
(49)	Надземный	1097	Метод спутниковых геодезических измерений (определений)	463635.41	2170430.25	-	0.10	0.10	-	-
(49)	Надземный	1098	Метод спутниковых геодезических измерений (определений)	463636.00	2170431.36	-	0.10	0.10	-	-

Описание местоположения объекта недвижимости

1. Описание местоположения здания, сооружения, объекта незавершенного строительства в границах земельного участка

1.1. Сведения о характерных точках контура объекта недвижимости

Система координат: МСК-50, зона 2

Зона № 2

Номер контура	Тип контура	Номера характерных точек контура	Метод определения координат	Координаты, м		R, м	Формулы, примененные для расчета средней квадратической погрешности определения координат характерных точек контура (M _t), м	Средняя квадратическая погрешность определения координат характерных точек контура (M _t), м	Глубина, высота расположения точки, м	
				X	Y				H ₁	H ₂
1	2	3	4	5	6	7	8	9	10	11
(49)	Надземный	1099	Метод спутниковых геодезических измерений (определений)	463635.65	2170431.55	-	0.10	0.10	-	-
(49)	Надземный	1100	Метод спутниковых геодезических измерений (определений)	463635.70	2170431.65	-	0.10	0.10	-	-
(49)	Надземный	1101	Метод спутниковых геодезических измерений (определений)	463636.44	2170433.04	-	0.10	0.10	-	-
(49)	Надземный	1102	Метод спутниковых геодезических измерений (определений)	463633.35	2170434.69	-	0.10	0.10	-	-
(49)	Надземный	1103	Метод спутниковых геодезических измерений (определений)	463632.55	2170433.20	-	0.10	0.10	-	-
(49)	Надземный	1104	Метод спутниковых геодезических измерений (определений)	463631.01	2170434.03	-	0.10	0.10	-	-

Описание местоположения объекта недвижимости

1. Описание местоположения здания, сооружения, объекта незавершенного строительства в границах земельного участка

1.1. Сведения о характерных точках контура объекта недвижимости

Система координат: МСК-50, зона 2

Зона № 2

Номер контура	Тип контура	Номера характерных точек контура	Метод определения координат	Координаты, м		R, м	Формулы, примененные для расчета средней квадратической погрешности определения координат характерных точек контура (M _t), м	Средняя квадратическая погрешность определения координат характерных точек контура (M _t), м	Глубина, высота расположения точки, м	
				X	Y				H ₁	H ₂
1	2	3	4	5	6	7	8	9	10	11
(49)	Надземный	1694	Метод спутниковых геодезических измерений (определений)	463630.73	2170433.51	-	0.10	0.10	-	-
(49)	Надземный	1695	Метод спутниковых геодезических измерений (определений)	463624.93	2170436.61	-	0.10	0.10	-	-
(49)	Надземный	1696	Метод спутниковых геодезических измерений (определений)	463625.55	2170437.76	-	0.10	0.10	-	-
(49)	Надземный	1107	Метод спутниковых геодезических измерений (определений)	463624.87	2170438.12	-	0.10	0.10	-	-
(49)	Надземный	1108	Метод спутниковых геодезических измерений (определений)	463621.92	2170439.70	-	0.10	0.10	-	-
(49)	Надземный	1109	Метод спутниковых геодезических измерений (определений)	463621.12	2170438.21	-	0.10	0.10	-	-

Описание местоположения объекта недвижимости

1. Описание местоположения здания, сооружения, объекта незавершенного строительства в границах земельного участка

1.1. Сведения о характерных точках контура объекта недвижимости

Система координат: МСК-50, зона 2

Зона № 2

Номер контура	Тип контура	Номера характерных точек контура	Метод определения координат	Координаты, м		R, м	Формулы, примененные для расчета средней квадратической погрешности определения координат характерных точек контура (M _t), м	Средняя квадратическая погрешность определения координат характерных точек контура (M _t), м	Глубина, высота расположения точки, м	
				X	Y				H 1	H 2
1	2	3	4	5	6	7	8	9	10	11
(49)	Надземный	157	Метод спутниковых геодезических измерений (определений)	463620.80	2170438.38	-	0.10	0.10	-	-
(49)	Надземный	1393	Метод спутниковых геодезических измерений (определений)	463620.47	2170438.57	-	0.10	0.10	-	-
(49)	Надземный	1394	Метод спутниковых геодезических измерений (определений)	463620.77	2170439.13	-	0.10	0.10	-	-
(49)	Надземный	1395	Метод спутниковых геодезических измерений (определений)	463619.18	2170439.98	-	0.10	0.10	-	-
(49)	Надземный	1396	Метод спутниковых геодезических измерений (определений)	463618.88	2170439.42	-	0.10	0.10	-	-
(49)	Надземный	160	Метод спутниковых геодезических измерений (определений)	463618.78	2170439.47	-	0.10	0.10	-	-

Описание местоположения объекта недвижимости

1. Описание местоположения здания, сооружения, объекта незавершенного строительства в границах земельного участка

1.1. Сведения о характерных точках контура объекта недвижимости

Система координат: МСК-50, зона 2

Зона № 2

Номер контура	Тип контура	Номера характерных точек контура	Метод определения координат	Координаты, м		R, м	Формулы, примененные для расчета средней квадратической погрешности определения координат характерных точек контура (M _t), м	Средняя квадратическая погрешность определения координат характерных точек контура (M _t), м	Глубина, высота расположения точки, м	
				X	Y				H ₁	H ₂
1	2	3	4	5	6	7	8	9	10	11
(49)	Надземный	1110	Метод спутниковых геодезических измерений (определений)	463618.34	2170439.70	-	0.10	0.10	-	-
(49)	Надземный	1111	Метод спутниковых геодезических измерений (определений)	463618.65	2170440.29	-	0.10	0.10	-	-
(49)	Надземный	1112	Метод спутниковых геодезических измерений (определений)	463615.57	2170441.94	-	0.10	0.10	-	-
(49)	Надземный	1113	Метод спутниковых геодезических измерений (определений)	463615.13	2170441.13	-	0.10	0.10	-	-
(49)	Надземный	1397	Метод спутниковых геодезических измерений (определений)	463614.09	2170439.19	-	0.10	0.10	-	-
(49)	Надземный	1398	Метод спутниковых геодезических измерений (определений)	463611.33	2170440.67	-	0.10	0.10	-	-

Описание местоположения объекта недвижимости

1. Описание местоположения здания, сооружения, объекта незавершенного строительства в границах земельного участка

1.1. Сведения о характерных точках контура объекта недвижимости

Система координат: МСК-50, зона 2

Зона № 2

Номер контура	Тип контура	Номера характерных точек контура	Метод определения координат	Координаты, м		R, м	Формулы, примененные для расчета средней квадратической погрешности определения координат характерных точек контура (M _t), м	Средняя квадратическая погрешность определения координат характерных точек контура (M _t), м	Глубина, высота расположения точки, м	
				X	Y				H ₁	H ₂
1	2	3	4	5	6	7	8	9	10	11
(49)	Надземный	1114	Метод спутниковых геодезических измерений (определений)	463612.37	2170442.61	-	0.10	0.10	-	-
(49)	Надземный	1115	Метод спутниковых геодезических измерений (определений)	463613.64	2170444.98	-	0.10	0.10	-	-
(49)	Надземный	1116	Метод спутниковых геодезических измерений (определений)	463614.58	2170446.37	-	0.10	0.10	-	-
(49)	Надземный	1117	Метод спутниковых геодезических измерений (определений)	463614.71	2170446.28	-	0.10	0.10	-	-
(49)	Надземный	1400	Метод спутниковых геодезических измерений (определений)	463615.97	2170445.41	-	0.10	0.10	-	-
(49)	Надземный	1123	Метод спутниковых геодезических измерений (определений)	463617.58	2170447.78	-	0.10	0.10	-	-

Описание местоположения объекта недвижимости

1. Описание местоположения здания, сооружения, объекта незавершенного строительства в границах земельного участка

1.1. Сведения о характерных точках контура объекта недвижимости

Система координат: МСК-50, зона 2

Зона № 2

Номер контура	Тип контура	Номера характерных точек контура	Метод определения координат	Координаты, м		R, м	Формулы, примененные для расчета средней квадратической погрешности определения координат характерных точек контура (M _t), м	Средняя квадратическая погрешность определения координат характерных точек контура (M _t), м	Глубина, высота расположения точки, м	
				X	Y				H ₁	H ₂
1	2	3	4	5	6	7	8	9	10	11
(49)	Надземный	1124	Метод спутниковых геодезических измерений (определений)	463617.87	2170448.21	-	0.10	0.10	-	-
(49)	Надземный	1125	Метод спутниковых геодезических измерений (определений)	463619.14	2170447.35	-	0.10	0.10	-	-
(49)	Надземный	1126	Метод спутниковых геодезических измерений (определений)	463620.85	2170449.87	-	0.10	0.10	-	-
(49)	Надземный	1127	Метод спутниковых геодезических измерений (определений)	463622.25	2170448.92	-	0.10	0.10	-	-
(49)	Надземный	1128	Метод спутниковых геодезических измерений (определений)	463624.11	2170451.66	-	0.10	0.10	-	-
(49)	Надземный	1677	Метод спутниковых геодезических измерений (определений)	463624.15	2170451.72	-	0.10	0.10	-	-

Описание местоположения объекта недвижимости

1. Описание местоположения здания, сооружения, объекта незавершенного строительства в границах земельного участка

1.1. Сведения о характерных точках контура объекта недвижимости

Система координат: МСК-50, зона 2

Зона № 2

Номер контура	Тип контура	Номера характерных точек контура	Метод определения координат	Координаты, м		R, м	Формулы, примененные для расчета средней квадратической погрешности определения координат характерных точек контура (M _t), м	Средняя квадратическая погрешность определения координат характерных точек контура (M _t), м	Глубина, высота расположения точки, м	
				X	Y				H ₁	H ₂
1	2	3	4	5	6	7	8	9	10	11
(49)	Надземный	1678	Метод спутниковых геодезических измерений (определений)	463623.67	2170452.05	-	0.10	0.10	-	-
(49)	Надземный	1679	Метод спутниковых геодезических измерений (определений)	463627.71	2170457.99	-	0.10	0.10	-	-
(49)	Надземный	1680	Метод спутниковых геодезических измерений (определений)	463629.11	2170457.05	-	0.10	0.10	-	-
(49)	Надземный	988	Метод спутниковых геодезических измерений (определений)	463629.42	2170457.50	-	0.10	0.10	-	-
(49)	Надземный	989	Метод спутниковых геодезических измерений (определений)	463631.08	2170459.95	-	0.10	0.10	-	-
(49)	Надземный	990	Метод спутниковых геодезических измерений (определений)	463629.69	2170460.90	-	0.10	0.10	-	-

Описание местоположения объекта недвижимости

1. Описание местоположения здания, сооружения, объекта незавершенного строительства в границах земельного участка

1.1. Сведения о характерных точках контура объекта недвижимости

Система координат: МСК-50, зона 2

Зона № 2

Номер контура	Тип контура	Номера характерных точек контура	Метод определения координат	Координаты, м		R, м	Формулы, примененные для расчета средней квадратической погрешности определения координат характерных точек контура (M _t), м	Средняя квадратическая погрешность определения координат характерных точек контура (M _t), м	Глубина, высота расположения точки, м	
				X	Y				H ₁	H ₂
1	2	3	4	5	6	7	8	9	10	11
(49)	Надземный	174	Метод спутниковых геодезических измерений (определений)	463630.16	2170461.59	-	0.10	0.10	-	-
(49)	Надземный	177	Метод спутниковых геодезических измерений (определений)	463631.45	2170463.50	-	0.10	0.10	-	-
(49)	Надземный	180	Метод спутниковых геодезических измерений (определений)	463631.73	2170463.91	-	0.10	0.10	-	-
(49)	Надземный	183	Метод спутниковых геодезических измерений (определений)	463633.02	2170465.81	-	0.10	0.10	-	-
(49)	Надземный	991	Метод спутниковых геодезических измерений (определений)	463633.08	2170465.90	-	0.10	0.10	-	-
(49)	Надземный	186	Метод спутниковых геодезических измерений (определений)	463635.13	2170468.92	-	0.10	0.10	-	-

Описание местоположения объекта недвижимости

1. Описание местоположения здания, сооружения, объекта незавершенного строительства в границах земельного участка

1.1. Сведения о характерных точках контура объекта недвижимости

Система координат: МСК-50, зона 2

Зона № 2

Номер контура	Тип контура	Номера характерных точек контура	Метод определения координат	Координаты, м		R, м	Формулы, примененные для расчета средней квадратической погрешности определения координат характерных точек контура (M _t), м	Средняя квадратическая погрешность определения координат характерных точек контура (M _t), м	Глубина, высота расположения точки, м	
				X	Y				H ₁	H ₂
1	2	3	4	5	6	7	8	9	10	11
(49)	Надземный	185	Метод спутниковых геодезических измерений (определений)	463634.91	2170469.07	-	0.10	0.10	-	-
(49)	Надземный	1743	Метод спутниковых геодезических измерений (определений)	463629.69	2170472.63	-	0.10	0.10	-	-
(49)	Надземный	1744	Метод спутниковых геодезических измерений (определений)	463629.10	2170471.77	-	0.10	0.10	-	-
(49)	Надземный	224	Метод спутниковых геодезических измерений (определений)	463624.94	2170474.61	-	0.10	0.10	-	-
(49)	Надземный	223	Метод спутниковых геодезических измерений (определений)	463624.72	2170474.77	-	0.10	0.10	-	-
(49)	Надземный	1014	Метод спутниковых геодезических измерений (определений)	463624.58	2170474.56	-	0.10	0.10	-	-

Описание местоположения объекта недвижимости

1. Описание местоположения здания, сооружения, объекта незавершенного строительства в границах земельного участка

1.1. Сведения о характерных точках контура объекта недвижимости

Система координат: МСК-50, зона 2

Зона № 2

Номер контура	Тип контура	Номера характерных точек контура	Метод определения координат	Координаты, м		R, м	Формулы, примененные для расчета средней квадратической погрешности определения координат характерных точек контура (M _t), м	Средняя квадратическая погрешность определения координат характерных точек контура (M _t), м	Глубина, высота расположения точки, м	
				X	Y				H ₁	H ₂
1	2	3	4	5	6	7	8	9	10	11
(49)	Надземный	1015	Метод спутниковых геодезических измерений (определений)	463623.12	2170472.40	-	0.10	0.10	-	-
(49)	Надземный	1018	Метод спутниковых геодезических измерений (определений)	463622.10	2170470.92	-	0.10	0.10	-	-
(49)	Надземный	1019	Метод спутниковых геодезических измерений (определений)	463621.88	2170470.59	-	0.10	0.10	-	-
(49)	Надземный	1020	Метод спутниковых геодезических измерений (определений)	463621.13	2170471.09	-	0.10	0.10	-	-
(49)	Надземный	1021	Метод спутниковых геодезических измерений (определений)	463620.45	2170470.09	-	0.10	0.10	-	-
(49)	Надземный	1348	Метод спутниковых геодезических измерений (определений)	463619.93	2170470.45	-	0.10	0.10	-	-

Описание местоположения объекта недвижимости

1. Описание местоположения здания, сооружения, объекта незавершенного строительства в границах земельного участка

1.1. Сведения о характерных точках контура объекта недвижимости

Система координат: МСК-50, зона 2

Зона № 2

Номер контура	Тип контура	Номера характерных точек контура	Метод определения координат	Координаты, м		R, м	Формулы, примененные для расчета средней квадратической погрешности определения координат характерных точек контура (M _t), м	Средняя квадратическая погрешность определения координат характерных точек контура (M _t), м	Глубина, высота расположения точки, м	
				X	Y				H 1	H 2
1	2	3	4	5	6	7	8	9	10	11
(49)	Надземный	230	Метод спутниковых геодезических измерений (определений)	463619.66	2170470.06	-	0.10	0.10	-	-
(49)	Надземный	1349	Метод спутниковых геодезических измерений (определений)	463618.92	2170468.96	-	0.10	0.10	-	-
(49)	Надземный	1350	Метод спутниковых геодезических измерений (определений)	463619.44	2170468.60	-	0.10	0.10	-	-
(49)	Надземный	1351	Метод спутниковых геодезических измерений (определений)	463617.61	2170465.90	-	0.10	0.10	-	-
(49)	Надземный	1352	Метод спутниковых геодезических измерений (определений)	463616.68	2170466.53	-	0.10	0.10	-	-
(49)	Надземный	239	Метод спутниковых геодезических измерений (определений)	463616.37	2170466.07	-	0.10	0.10	-	-

Описание местоположения объекта недвижимости

1. Описание местоположения здания, сооружения, объекта незавершенного строительства в границах земельного участка

1.1. Сведения о характерных точках контура объекта недвижимости

Система координат: МСК-50, зона 2

Зона № 2

Номер контура	Тип контура	Номера характерных точек контура	Метод определения координат	Координаты, м		R, м	Формулы, примененные для расчета средней квадратической погрешности определения координат характерных точек контура (M _t), м	Средняя квадратическая погрешность определения координат характерных точек контура (M _t), м	Глубина, высота расположения точки, м	
				X	Y				H ₁	H ₂
1	2	3	4	5	6	7	8	9	10	11
(49)	Надземный	1022	Метод спутниковых геодезических измерений (определений)	463616.24	2170465.89	-	0.10	0.10	-	-
(49)	Надземный	1353	Метод спутниковых геодезических измерений (определений)	463615.72	2170466.24	-	0.10	0.10	-	-
(49)	Надземный	1354	Метод спутниковых геодезических измерений (определений)	463614.71	2170464.76	-	0.10	0.10	-	-
(49)	Надземный	1023	Метод спутниковых геодезических измерений (определений)	463615.23	2170464.40	-	0.10	0.10	-	-
(49)	Надземный	1024	Метод спутниковых геодезических измерений (определений)	463614.11	2170462.74	-	0.10	0.10	-	-
(49)	Надземный	1025	Метод спутниковых геодезических измерений (определений)	463613.76	2170462.98	-	0.10	0.10	-	-

Описание местоположения объекта недвижимости

1. Описание местоположения здания, сооружения, объекта незавершенного строительства в границах земельного участка

1.1. Сведения о характерных точках контура объекта недвижимости

Система координат: МСК-50, зона 2

Зона № 2

Номер контура	Тип контура	Номера характерных точек контура	Метод определения координат	Координаты, м		R, м	Формулы, примененные для расчета средней квадратической погрешности определения координат характерных точек контура (M _t), м	Средняя квадратическая погрешность определения координат характерных точек контура (M _t), м	Глубина, высота расположения точки, м	
				X	Y				H ₁	H ₂
1	2	3	4	5	6	7	8	9	10	11
(49)	Надземный	1355	Метод спутниковых геодезических измерений (определений)	463612.72	2170463.68	-	0.10	0.10	-	-
(49)	Надземный	1031	Метод спутниковых геодезических измерений (определений)	463610.36	2170460.21	-	0.10	0.10	-	-
(49)	Надземный	243	Метод спутниковых геодезических измерений (определений)	463610.93	2170459.82	-	0.10	0.10	-	-
(49)	Надземный	1356	Метод спутниковых геодезических измерений (определений)	463611.75	2170459.27	-	0.10	0.10	-	-
(49)	Надземный	245	Метод спутниковых геодезических измерений (определений)	463610.54	2170457.49	-	0.10	0.10	-	-
(49)	Надземный	1032	Метод спутниковых геодезических измерений (определений)	463610.14	2170456.90	-	0.10	0.10	-	-

Описание местоположения объекта недвижимости

1. Описание местоположения здания, сооружения, объекта незавершенного строительства в границах земельного участка

1.1. Сведения о характерных точках контура объекта недвижимости

Система координат: МСК-50, зона 2

Зона № 2

Номер контура	Тип контура	Номера характерных точек контура	Метод определения координат	Координаты, м		R, м	Формулы, примененные для расчета средней квадратической погрешности определения координат характерных точек контура (M _t), м	Средняя квадратическая погрешность определения координат характерных точек контура (M _t), м	Глубина, высота расположения точки, м	
				X	Y				H ₁	H ₂
1	2	3	4	5	6	7	8	9	10	11
(49)	Надземный	1033	Метод спутниковых геодезических измерений (определений)	463609.71	2170457.20	-	0.10	0.10	-	-
(49)	Надземный	1357	Метод спутниковых геодезических измерений (определений)	463609.61	2170457.26	-	0.10	0.10	-	-
(49)	Надземный	1358	Метод спутниковых геодезических измерений (определений)	463608.60	2170455.77	-	0.10	0.10	-	-
(49)	Надземный	1034	Метод спутниковых геодезических измерений (определений)	463608.70	2170455.71	-	0.10	0.10	-	-
(49)	Надземный	1035	Метод спутниковых геодезических измерений (определений)	463609.13	2170455.42	-	0.10	0.10	-	-
(49)	Надземный	248	Метод спутниковых геодезических измерений (определений)	463608.67	2170454.74	-	0.10	0.10	-	-

Описание местоположения объекта недвижимости

1. Описание местоположения здания, сооружения, объекта незавершенного строительства в границах земельного участка

1.1. Сведения о характерных точках контура объекта недвижимости

Система координат: МСК-50, зона 2

Зона № 2

Номер контура	Тип контура	Номера характерных точек контура	Метод определения координат	Координаты, м		R, м	Формулы, примененные для расчета средней квадратической погрешности определения координат характерных точек контура (M _t), м	Средняя квадратическая погрешность определения координат характерных точек контура (M _t), м	Глубина, высота расположения точки, м	
				X	Y				H ₁	H ₂
1	2	3	4	5	6	7	8	9	10	11
(49)	Надземный	1359	Метод спутниковых геодезических измерений (определений)	463608.53	2170454.53	-	0.10	0.10	-	-
(49)	Надземный	1360	Метод спутниковых геодезических измерений (определений)	463608.00	2170454.89	-	0.10	0.10	-	-
(49)	Надземный	1361	Метод спутниковых геодезических измерений (определений)	463606.99	2170453.40	-	0.10	0.10	-	-
(49)	Надземный	1362	Метод спутниковых геодезических измерений (определений)	463607.52	2170453.04	-	0.10	0.10	-	-
(49)	Надземный	252	Метод спутниковых геодезических измерений (определений)	463607.38	2170452.84	-	0.10	0.10	-	-
(49)	Надземный	251	Метод спутниковых геодезических измерений (определений)	463606.73	2170453.27	-	0.10	0.10	-	-

Описание местоположения объекта недвижимости

1. Описание местоположения здания, сооружения, объекта незавершенного строительства в границах земельного участка

1.1. Сведения о характерных точках контура объекта недвижимости

Система координат: МСК-50, зона 2

Зона № 2

Номер контура	Тип контура	Номера характерных точек контура	Метод определения координат	Координаты, м		R, м	Формулы, примененные для расчета средней квадратической погрешности определения координат характерных точек контура (M _t), м	Средняя квадратическая погрешность определения координат характерных точек контура (M _t), м	Глубина, высота расположения точки, м	
				X	Y				H ₁	H ₂
1	2	3	4	5	6	7	8	9	10	11
(49)	Надземный	1036	Метод спутниковых геодезических измерений (определений)	463606.31	2170452.65	-	0.10	0.10	-	-
(49)	Надземный	1363	Метод спутниковых геодезических измерений (определений)	463606.06	2170452.28	-	0.10	0.10	-	-
(49)	Надземный	1364	Метод спутниковых геодезических измерений (определений)	463605.53	2170452.64	-	0.10	0.10	-	-
(49)	Надземный	1365	Метод спутниковых геодезических измерений (определений)	463604.52	2170451.15	-	0.10	0.10	-	-
(49)	Надземный	1366	Метод спутниковых геодезических измерений (определений)	463605.04	2170450.79	-	0.10	0.10	-	-
(49)	Надземный	1367	Метод спутниковых геодезических измерений (определений)	463604.81	2170450.44	-	0.10	0.10	-	-

Описание местоположения объекта недвижимости

1. Описание местоположения здания, сооружения, объекта незавершенного строительства в границах земельного участка

1.1. Сведения о характерных точках контура объекта недвижимости

Система координат: МСК-50, зона 2

Зона № 2

Номер контура	Тип контура	Номера характерных точек контура	Метод определения координат	Координаты, м		R, м	Формулы, примененные для расчета средней квадратической погрешности определения координат характерных точек контура (M _t), м	Средняя квадратическая погрешность определения координат характерных точек контура (M _t), м	Глубина, высота расположения точки, м	
				X	Y				H ₁	H ₂
1	2	3	4	5	6	7	8	9	10	11
(49)	Надземный	1368	Метод спутниковых геодезических измерений (определений)	463604.26	2170449.43	-	0.10	0.10	-	-
(49)	Надземный	258	Метод спутниковых геодезических измерений (определений)	463604.13	2170449.18	-	0.10	0.10	-	-
(49)	Надземный	1685	Метод спутниковых геодезических измерений (определений)	463603.96	2170448.86	-	0.10	0.10	-	-
(49)	Надземный	1686	Метод спутниковых геодезических измерений (определений)	463602.47	2170449.66	-	0.10	0.10	-	-
(49)	Надземный	261	Метод спутниковых геодезических измерений (определений)	463601.15	2170447.20	-	0.10	0.10	-	-
(49)	Надземный	1369	Метод спутниковых геодезических измерений (определений)	463601.03	2170446.96	-	0.10	0.10	-	-

Описание местоположения объекта недвижимости

1. Описание местоположения здания, сооружения, объекта незавершенного строительства в границах земельного участка

1.1. Сведения о характерных точках контура объекта недвижимости

Система координат: МСК-50, зона 2

Зона № 2

Номер контура	Тип контура	Номера характерных точек контура	Метод определения координат	Координаты, м		R, м	Формулы, примененные для расчета средней квадратической погрешности определения координат характерных точек контура (M _t), м	Средняя квадратическая погрешность определения координат характерных точек контура (M _t), м	Глубина, высота расположения точки, м	
				X	Y				H ₁	H ₂
1	2	3	4	5	6	7	8	9	10	11
(49)	Надземный	1050	Метод спутниковых геодезических измерений (определений)	463599.47	2170444.06	-	0.10	0.10	-	-
(49)	Надземный	1051	Метод спутниковых геодезических измерений (определений)	463600.43	2170443.54	-	0.10	0.10	-	-
(49)	Надземный	1052	Метод спутниковых геодезических измерений (определений)	463600.08	2170442.89	-	0.10	0.10	-	-
(49)	Надземный	1053	Метод спутниковых геодезических измерений (определений)	463599.62	2170443.14	-	0.10	0.10	-	-
(49)	Надземный	1370	Метод спутниковых геодезических измерений (определений)	463599.52	2170443.19	-	0.10	0.10	-	-
(49)	Надземный	1055	Метод спутниковых геодезических измерений (определений)	463598.67	2170441.61	-	0.10	0.10	-	-

Описание местоположения объекта недвижимости

1. Описание местоположения здания, сооружения, объекта незавершенного строительства в границах земельного участка

1.1. Сведения о характерных точках контура объекта недвижимости

Система координат: МСК-50, зона 2

Зона № 2

Номер контура	Тип контура	Номера характерных точек контура	Метод определения координат	Координаты, м		R, м	Формулы, примененные для расчета средней квадратической погрешности определения координат характерных точек контура (M _t), м	Средняя квадратическая погрешность определения координат характерных точек контура (M _t), м	Глубина, высота расположения точки, м	
				X	Y				H ₁	H ₂
1	2	3	4	5	6	7	8	9	10	11
(49)	Надземный	1054	Метод спутниковых геодезических измерений (определений)	463598.77	2170441.55	-	0.10	0.10	-	-
(49)	Надземный	1371	Метод спутниковых геодезических измерений (определений)	463599.23	2170441.31	-	0.10	0.10	-	-
(49)	Надземный	269	Метод спутниковых геодезических измерений (определений)	463599.20	2170441.25	-	0.10	0.10	-	-
(49)	Надземный	1372	Метод спутниковых геодезических измерений (определений)	463598.41	2170439.78	-	0.10	0.10	-	-
(49)	Надземный	1373	Метод спутниковых геодезических измерений (определений)	463597.32	2170440.36	-	0.10	0.10	-	-
(49)	Надземный	1374	Метод спутниковых геодезических измерений (определений)	463595.58	2170437.11	-	0.10	0.10	-	-

Описание местоположения объекта недвижимости

1. Описание местоположения здания, сооружения, объекта незавершенного строительства в границах земельного участка

1.1. Сведения о характерных точках контура объекта недвижимости

Система координат: МСК-50, зона 2

Зона № 2

Номер контура	Тип контура	Номера характерных точек контура	Метод определения координат	Координаты, м		R, м	Формулы, примененные для расчета средней квадратической погрешности определения координат характерных точек контура (M _t), м	Средняя квадратическая погрешность определения координат характерных точек контура (M _t), м	Глубина, высота расположения точки, м	
				X	Y				H 1	H 2
1	2	3	4	5	6	7	8	9	10	11
(49)	Надземный	1375	Метод спутниковых геодезических измерений (определений)	463596.67	2170436.53	-	0.10	0.10	-	-
(49)	Надземный	274	Метод спутниковых геодезических измерений (определений)	463596.46	2170436.14	-	0.10	0.10	-	-
(49)	Надземный	1057	Метод спутниковых геодезических измерений (определений)	463596.29	2170435.83	-	0.10	0.10	-	-
(49)	Надземный	1058	Метод спутниковых геодезических измерений (определений)	463600.14	2170433.77	-	0.10	0.10	-	-
(49)	Надземный	1376	Метод спутниковых геодезических измерений (определений)	463600.25	2170433.71	-	0.10	0.10	-	-
(49)	Надземный	278	Метод спутниковых геодезических измерений (определений)	463600.38	2170433.64	-	0.10	0.10	-	-

Описание местоположения объекта недвижимости

1. Описание местоположения здания, сооружения, объекта незавершенного строительства в границах земельного участка

1.1. Сведения о характерных точках контура объекта недвижимости

Система координат: МСК-50, зона 2

Зона № 2

Номер контура	Тип контура	Номера характерных точек контура	Метод определения координат	Координаты, м		R, м	Формулы, примененные для расчета средней квадратической погрешности определения координат характерных точек контура (M _t), м	Средняя квадратическая погрешность определения координат характерных точек контура (M _t), м	Глубина, высота расположения точки, м	
				X	Y				H ₁	H ₂
1	2	3	4	5	6	7	8	9	10	11
(49)	Надземный	1687	Метод спутниковых геодезических измерений (определений)	463601.61	2170432.98	-	0.10	0.10	-	-
(49)	Надземный	280	Метод спутниковых геодезических измерений (определений)	463601.36	2170432.53	-	0.10	0.10	-	-
(49)	Надземный	1688	Метод спутниковых геодезических измерений (определений)	463601.30	2170432.42	-	0.10	0.10	-	-
(49)	Надземный	1689	Метод спутниковых геодезических измерений (определений)	463602.89	2170431.57	-	0.10	0.10	-	-
(49)	Надземный	281	Метод спутниковых геодезических измерений (определений)	463602.95	2170431.68	-	0.10	0.10	-	-
(49)	Надземный	1690	Метод спутниковых геодезических измерений (определений)	463603.19	2170432.13	-	0.10	0.10	-	-

Описание местоположения объекта недвижимости

1. Описание местоположения здания, сооружения, объекта незавершенного строительства в границах земельного участка

1.1. Сведения о характерных точках контура объекта недвижимости

Система координат: МСК-50, зона 2

Зона № 2

Номер контура	Тип контура	Номера характерных точек контура	Метод определения координат	Координаты, м		R, м	Формулы, примененные для расчета средней квадратической погрешности определения координат характерных точек контура (M _t), м	Средняя квадратическая погрешность определения координат характерных точек контура (M _t), м	Глубина, высота расположения точки, м	
				X	Y				H ₁	H ₂
1	2	3	4	5	6	7	8	9	10	11
(49)	Надземный	283	Метод спутниковых геодезических измерений (определений)	463604.47	2170431.45	-	0.10	0.10	-	-
(49)	Надземный	1377	Метод спутниковых геодезических измерений (определений)	463604.71	2170431.32	-	0.10	0.10	-	-
(49)	Надземный	286	Метод спутниковых геодезических измерений (определений)	463604.82	2170431.26	-	0.10	0.10	-	-
(49)	Надземный	1378	Метод спутниковых геодезических измерений (определений)	463604.98	2170431.17	-	0.10	0.10	-	-
(49)	Надземный	1379	Метод спутниковых геодезических измерений (определений)	463604.68	2170430.61	-	0.10	0.10	-	-
(49)	Надземный	1380	Метод спутниковых геодезических измерений (определений)	463606.26	2170429.76	-	0.10	0.10	-	-

Описание местоположения объекта недвижимости

1. Описание местоположения здания, сооружения, объекта незавершенного строительства в границах земельного участка

1.1. Сведения о характерных точках контура объекта недвижимости

Система координат: МСК-50, зона 2

Зона № 2

Номер контура	Тип контура	Номера характерных точек контура	Метод определения координат	Координаты, м		R, м	Формулы, примененные для расчета средней квадратической погрешности определения координат характерных точек контура (M _t), м	Средняя квадратическая погрешность определения координат характерных точек контура (M _t), м	Глубина, высота расположения точки, м	
				X	Y				H ₁	H ₂
1	2	3	4	5	6	7	8	9	10	11
(49)	Надземный	1381	Метод спутниковых геодезических измерений (определений)	463606.57	2170430.32	-	0.10	0.10	-	-
(49)	Надземный	289	Метод спутниковых геодезических измерений (определений)	463606.84	2170430.18	-	0.10	0.10	-	-
(49)	Надземный	1068	Метод спутниковых геодезических измерений (определений)	463607.43	2170429.86	-	0.10	0.10	-	-
(49)	Надземный	1071	Метод спутниковых геодезических измерений (определений)	463609.05	2170428.99	-	0.10	0.10	-	-
(49)	Надземный	1072	Метод спутниковых геодезических измерений (определений)	463609.38	2170428.82	-	0.10	0.10	-	-
(49)	Надземный	1382	Метод спутниковых геодезических измерений (определений)	463611.53	2170427.66	-	0.10	0.10	-	-

Описание местоположения объекта недвижимости

1. Описание местоположения здания, сооружения, объекта незавершенного строительства в границах земельного участка

1.1. Сведения о характерных точках контура объекта недвижимости

Система координат: МСК-50, зона 2

Зона № 2

Номер контура	Тип контура	Номера характерных точек контура	Метод определения координат	Координаты, м		R, м	Формулы, примененные для расчета средней квадратической погрешности определения координат характерных точек контура (M _t), м	Средняя квадратическая погрешность определения координат характерных точек контура (M _t), м	Глубина, высота расположения точки, м	
				X	Y				H ₁	H ₂
1	2	3	4	5	6	7	8	9	10	11
(49)	Надземный	1079	Метод спутниковых геодезических измерений (определений)	463612.02	2170427.40	-	0.10	0.10	-	-
(49)	Надземный	1080	Метод спутниковых геодезических измерений (определений)	463612.32	2170427.24	-	0.10	0.10	-	-
(49)	Надземный	1383	Метод спутниковых геодезических измерений (определений)	463612.02	2170426.68	-	0.10	0.10	-	-
(49)	Надземный	1384	Метод спутниковых геодезических измерений (определений)	463613.61	2170425.83	-	0.10	0.10	-	-
(49)	Надземный	1081	Метод спутниковых геодезических измерений (определений)	463613.91	2170426.39	-	0.10	0.10	-	-
(49)	Надземный	1082	Метод спутниковых геодезических измерений (определений)	463614.42	2170426.11	-	0.10	0.10	-	-

Описание местоположения объекта недвижимости

1. Описание местоположения здания, сооружения, объекта незавершенного строительства в границах земельного участка

1.1. Сведения о характерных точках контура объекта недвижимости

Система координат: МСК-50, зона 2

Зона № 2

Номер контура	Тип контура	Номера характерных точек контура	Метод определения координат	Координаты, м		R, м	Формулы, примененные для расчета средней квадратической погрешности определения координат характерных точек контура (M _t), м	Средняя квадратическая погрешность определения координат характерных точек контура (M _t), м	Глубина, высота расположения точки, м	
				X	Y				H ₁	H ₂
1	2	3	4	5	6	7	8	9	10	11
(49)	Надземный	1692	Метод спутниковых геодезических измерений (определений)	463617.90	2170424.25	-	0.10	0.10	-	-
(49)	Надземный	1693	Метод спутниковых геодезических измерений (определений)	463617.13	2170422.81	-	0.10	0.10	-	-
(49)	Надземный	1085	Метод спутниковых геодезических измерений (определений)	463620.74	2170420.88	-	0.10	0.10	-	-
(49)	Надземный	1086	Метод спутниковых геодезических измерений (определений)	463623.76	2170419.26	-	0.10	0.10	-	-
(49)	Надземный	1087	Метод спутниковых геодезических измерений (определений)	463624.53	2170420.69	-	0.10	0.10	-	-
(49)	Надземный	293	Метод спутниковых геодезических измерений (определений)	463624.93	2170420.48	-	0.10	0.10	-	-

Описание местоположения объекта недвижимости

1. Описание местоположения здания, сооружения, объекта незавершенного строительства в границах земельного участка

1.1. Сведения о характерных точках контура объекта недвижимости

Система координат: МСК-50, зона 2

Зона № 2

Номер контура	Тип контура	Номера характерных точек контура	Метод определения координат	Координаты, м		R, м	Формулы, примененные для расчета средней квадратической погрешности определения координат характерных точек контура (M _t), м	Средняя квадратическая погрешность определения координат характерных точек контура (M _t), м	Глубина, высота расположения точки, м	
				X	Y				H 1	H 2
1	2	3	4	5	6	7	8	9	10	11
(49)	Надземный	1385	Метод спутниковых геодезических измерений (определений)	463625.88	2170419.97	-	0.10	0.10	-	-
(49)	Надземный	1386	Метод спутниковых геодезических измерений (определений)	463625.58	2170419.41	-	0.10	0.10	-	-
(49)	Надземный	1387	Метод спутниковых геодезических измерений (определений)	463625.69	2170419.35	-	0.10	0.10	-	-
(49)	Надземный	1388	Метод спутниковых геодезических измерений (определений)	463625.76	2170419.31	-	0.10	0.10	-	-
(49)	Надземный	1389	Метод спутниковых геодезических измерений (определений)	463627.56	2170418.35	-	0.10	0.10	-	-
(49)	Надземный	1390	Метод спутниковых геодезических измерений (определений)	463627.63	2170418.31	-	0.10	0.10	-	-

Описание местоположения объекта недвижимости

1. Описание местоположения здания, сооружения, объекта незавершенного строительства в границах земельного участка

1.1. Сведения о характерных точках контура объекта недвижимости

Система координат: МСК-50, зона 2

Зона № 2

Номер контура	Тип контура	Номера характерных точек контура	Метод определения координат	Координаты, м		R, м	Формулы, примененные для расчета средней квадратической погрешности определения координат характерных точек контура (M _t), м	Средняя квадратическая погрешность определения координат характерных точек контура (M _t), м	Глубина, высота расположения точки, м	
				X	Y				H 1	H 2
1	2	3	4	5	6	7	8	9	10	11
(49)	Надземный	1391	Метод спутниковых геодезических измерений (определений)	463627.74	2170418.25	-	0.10	0.10	-	-
(49)	Надземный	1392	Метод спутниковых геодезических измерений (определений)	463628.04	2170418.81	-	0.10	0.10	-	-
(49)	Надземный	302	Метод спутниковых геодезических измерений (определений)	463628.28	2170418.68	-	0.10	0.10	-	-
(49)	Надземный	1088	Метод спутниковых геодезических измерений (определений)	463629.00	2170418.30	-	0.10	0.10	-	-
(49)	Надземный	1091	Метод спутниковых геодезических измерений (определений)	463629.18	2170418.63	-	0.10	0.10	-	-
(49)	Надземный	1092	Метод спутниковых геодезических измерений (определений)	463629.47	2170419.17	-	0.10	0.10	-	-

Описание местоположения объекта недвижимости

1. Описание местоположения здания, сооружения, объекта незавершенного строительства в границах земельного участка

1.1. Сведения о характерных точках контура объекта недвижимости

Система координат: МСК-50, зона 2

Зона № 2

Номер контура	Тип контура	Номера характерных точек контура	Метод определения координат	Координаты, м		R, м	Формулы, примененные для расчета средней квадратической погрешности определения координат характерных точек контура (M _t), м	Средняя квадратическая погрешность определения координат характерных точек контура (M _t), м	Глубина, высота расположения точки, м	
				X	Y				H ₁	H ₂
1	2	3	4	5	6	7	8	9	10	11
(49)	Надземный	831	Метод спутниковых геодезических измерений (определений)	463633.97	2170416.76	-	0.10	0.10	-	-
(49)	Надземный	832	Метод спутниковых геодезических измерений (определений)	463633.68	2170416.22	-	0.10	0.10	-	-
(49)	Надземный	835	Метод спутниковых геодезических измерений (определений)	463633.50	2170415.89	-	0.10	0.10	-	-
(49)	Надземный	311	Метод спутниковых геодезических измерений (определений)	463634.77	2170415.21	-	0.10	0.10	-	-
(49)	Надземный	836	Метод спутниковых геодезических измерений (определений)	463634.47	2170414.65	-	0.10	0.10	-	-
(49)	Надземный	1293	Метод спутниковых геодезических измерений (определений)	463634.58	2170414.59	-	0.10	0.10	-	-

Описание местоположения объекта недвижимости

1. Описание местоположения здания, сооружения, объекта незавершенного строительства в границах земельного участка

1.1. Сведения о характерных точках контура объекта недвижимости

Система координат: МСК-50, зона 2

Зона № 2

Номер контура	Тип контура	Номера характерных точек контура	Метод определения координат	Координаты, м		R, м	Формулы, примененные для расчета средней квадратической погрешности определения координат характерных точек контура (M _t), м	Средняя квадратическая погрешность определения координат характерных точек контура (M _t), м	Глубина, высота расположения точки, м	
				X	Y				H 1	H 2
1	2	3	4	5	6	7	8	9	10	11
(49)	Надземный	1294	Метод спутниковых геодезических измерений (определений)	463634.61	2170414.57	-	0.10	0.10	-	-
(49)	Надземный	1295	Метод спутниковых геодезических измерений (определений)	463636.41	2170413.60	-	0.10	0.10	-	-
(49)	Надземный	314	Метод спутниковых геодезических измерений (определений)	463636.49	2170413.56	-	0.10	0.10	-	-
(49)	Надземный	1296	Метод спутниковых геодезических измерений (определений)	463636.53	2170413.54	-	0.10	0.10	-	-
(49)	Надземный	1297	Метод спутниковых геодезических измерений (определений)	463636.64	2170413.48	-	0.10	0.10	-	-
(49)	Надземный	838	Метод спутниковых геодезических измерений (определений)	463636.94	2170414.04	-	0.10	0.10	-	-

Описание местоположения объекта недвижимости

1. Описание местоположения здания, сооружения, объекта незавершенного строительства в границах земельного участка

1.1. Сведения о характерных точках контура объекта недвижимости

Система координат: МСК-50, зона 2

Зона № 2

Номер контура	Тип контура	Номера характерных точек контура	Метод определения координат	Координаты, м		R, м	Формулы, примененные для расчета средней квадратической погрешности определения координат характерных точек контура (M _t), м	Средняя квадратическая погрешность определения координат характерных точек контура (M _t), м	Глубина, высота расположения точки, м	
				X	Y				H ₁	H ₂
1	2	3	4	5	6	7	8	9	10	11
(49)	Надземный	839	Метод спутниковых геодезических измерений (определений)	463637.19	2170413.91	-	0.10	0.10	-	-
(49)	Надземный	840	Метод спутниковых геодезических измерений (определений)	463637.15	2170413.82	-	0.10	0.10	-	-
(49)	Надземный	841	Метод спутниковых геодезических измерений (определений)	463640.67	2170411.94	-	0.10	0.10	-	-
(49)	Надземный	1298	Метод спутниковых геодезических измерений (определений)	463644.32	2170409.98	-	0.10	0.10	-	-
(49)	Надземный	1299	Метод спутниковых геодезических измерений (определений)	463644.45	2170409.91	-	0.10	0.10	-	-
(49)	Надземный	1660	Метод спутниковых геодезических измерений (определений)	463644.49	2170409.99	-	0.10	0.10	-	-

Описание местоположения объекта недвижимости

1. Описание местоположения здания, сооружения, объекта незавершенного строительства в границах земельного участка

1.1. Сведения о характерных точках контура объекта недвижимости

Система координат: МСК-50, зона 2

Зона № 2

Номер контура	Тип контура	Номера характерных точек контура	Метод определения координат	Координаты, м		R, м	Формулы, примененные для расчета средней квадратической погрешности определения координат характерных точек контура (M _t), м	Средняя квадратическая погрешность определения координат характерных точек контура (M _t), м	Глубина, высота расположения точки, м	
				X	Y				H ₁	H ₂
1	2	3	4	5	6	7	8	9	10	11
(49)	Надземный	1301	Метод спутниковых геодезических измерений (определений)	463644.78	2170409.84	-	0.10	0.10	-	-
(49)	Надземный	1302	Метод спутниковых геодезических измерений (определений)	463645.19	2170409.62	-	0.10	0.10	-	-
(49)	Надземный	1661	Метод спутниковых геодезических измерений (определений)	463644.89	2170409.06	-	0.10	0.10	-	-
(49)	Надземный	846	Метод спутниковых геодезических измерений (определений)	463644.98	2170409.01	-	0.10	0.10	-	-
(49)	Надземный	1662	Метод спутниковых геодезических измерений (определений)	463645.03	2170408.98	-	0.10	0.10	-	-
(49)	Надземный	1663	Метод спутниковых геодезических измерений (определений)	463646.84	2170408.01	-	0.10	0.10	-	-

Описание местоположения объекта недвижимости

1. Описание местоположения здания, сооружения, объекта незавершенного строительства в границах земельного участка

1.1. Сведения о характерных точках контура объекта недвижимости

Система координат: МСК-50, зона 2

Зона № 2

Номер контура	Тип контура	Номера характерных точек контура	Метод определения координат	Координаты, м		R, м	Формулы, примененные для расчета средней квадратической погрешности определения координат характерных точек контура (M _t), м	Средняя квадратическая погрешность определения координат характерных точек контура (M _t), м	Глубина, высота расположения точки, м	
				X	Y				H 1	H 2
1	2	3	4	5	6	7	8	9	10	11
(49)	Надземный	1664	Метод спутниковых геодезических измерений (определений)	463646.92	2170407.97	-	0.10	0.10	-	-
(49)	Надземный	1665	Метод спутниковых геодезических измерений (определений)	463647.05	2170407.90	-	0.10	0.10	-	-
(49)	Надземный	851	Метод спутниковых геодезических измерений (определений)	463647.35	2170408.46	-	0.10	0.10	-	-
(49)	Надземный	852	Метод спутниковых геодезических измерений (определений)	463648.80	2170407.69	-	0.10	0.10	-	-
(49)	Надземный	1303	Метод спутниковых геодезических измерений (определений)	463648.50	2170407.12	-	0.10	0.10	-	-
(49)	Надземный	1304	Метод спутниковых геодезических измерений (определений)	463650.08	2170406.27	-	0.10	0.10	-	-

Описание местоположения объекта недвижимости

1. Описание местоположения здания, сооружения, объекта незавершенного строительства в границах земельного участка

1.1. Сведения о характерных точках контура объекта недвижимости

Система координат: МСК-50, зона 2

Зона № 2

Номер контура	Тип контура	Номера характерных точек контура	Метод определения координат	Координаты, м		R, м	Формулы, примененные для расчета средней квадратической погрешности определения координат характерных точек контура (M _t), м	Средняя квадратическая погрешность определения координат характерных точек контура (M _t), м	Глубина, высота расположения точки, м	
				X	Y				H ₁	H ₂
1	2	3	4	5	6	7	8	9	10	11
(49)	Надземный	853	Метод спутниковых геодезических измерений (определений)	463650.38	2170406.84	-	0.10	0.10	-	-
(49)	Надземный	854	Метод спутниковых геодезических измерений (определений)	463650.84	2170406.59	-	0.10	0.10	-	-
(49)	Надземный	1305	Метод спутниковых геодезических измерений (определений)	463654.26	2170404.76	-	0.10	0.10	-	-
(49)	Надземный	1306	Метод спутниковых геодезических измерений (определений)	463653.96	2170404.20	-	0.10	0.10	-	-
(49)	Надземный	1307	Метод спутниковых геодезических измерений (определений)	463655.54	2170403.35	-	0.10	0.10	-	-
(49)	Надземный	1308	Метод спутниковых геодезических измерений (определений)	463655.84	2170403.91	-	0.10	0.10	-	-

Описание местоположения объекта недвижимости

1. Описание местоположения здания, сооружения, объекта незавершенного строительства в границах земельного участка

1.1. Сведения о характерных точках контура объекта недвижимости

Система координат: МСК-50, зона 2

Зона № 2

Номер контура	Тип контура	Номера характерных точек контура	Метод определения координат	Координаты, м		R, м	Формулы, примененные для расчета средней квадратической погрешности определения координат характерных точек контура (M _t), м	Средняя квадратическая погрешность определения координат характерных точек контура (M _t), м	Глубина, высота расположения точки, м	
				X	Y				H ₁	H ₂
1	2	3	4	5	6	7	8	9	10	11
(49)	Надземный	1309	Метод спутниковых геодезических измерений (определений)	463656.20	2170403.72	-	0.10	0.10	-	-
(49)	Надземный	1310	Метод спутниковых геодезических измерений (определений)	463656.02	2170403.38	-	0.10	0.10	-	-
(49)	Надземный	1311	Метод спутниковых геодезических измерений (определений)	463656.31	2170403.22	-	0.10	0.10	-	-
(49)	Надземный	862	Метод спутниковых геодезических измерений (определений)	463655.51	2170401.73	-	0.10	0.10	-	-
(49)	Надземный	863	Метод спутниковых геодезических измерений (определений)	463659.15	2170399.78	-	0.10	0.10	-	-
(49)	Надземный	1312	Метод спутниковых геодезических измерений (определений)	463659.95	2170401.27	-	0.10	0.10	-	-

Описание местоположения объекта недвижимости

1. Описание местоположения здания, сооружения, объекта незавершенного строительства в границах земельного участка

1.1. Сведения о характерных точках контура объекта недвижимости

Система координат: МСК-50, зона 2

Зона № 2

Номер контура	Тип контура	Номера характерных точек контура	Метод определения координат	Координаты, м		R, м	Формулы, примененные для расчета средней квадратической погрешности определения координат характерных точек контура (M _t), м	Средняя квадратическая погрешность определения координат характерных точек контура (M _t), м	Глубина, высота расположения точки, м	
				X	Y				H ₁	H ₂
1	2	3	4	5	6	7	8	9	10	11
(49)	Надземный	1313	Метод спутниковых геодезических измерений (определений)	463663.28	2170399.48	-	0.10	0.10	-	-
(49)	Надземный	1666	Метод спутниковых геодезических измерений (определений)	463662.98	2170398.92	-	0.10	0.10	-	-
(49)	Надземный	1316	Метод спутниковых геодезических измерений (определений)	463663.09	2170398.86	-	0.10	0.10	-	-
(49)	Надземный	869	Метод спутниковых геодезических измерений (определений)	463663.34	2170398.72	-	0.10	0.10	-	-
(49)	Надземный	1317	Метод спутниковых геодезических измерений (определений)	463664.68	2170398.01	-	0.10	0.10	-	-
(49)	Надземный	1667	Метод спутниковых геодезических измерений (определений)	463664.79	2170397.95	-	0.10	0.10	-	-

Описание местоположения объекта недвижимости

1. Описание местоположения здания, сооружения, объекта незавершенного строительства в границах земельного участка

1.1. Сведения о характерных точках контура объекта недвижимости

Система координат: МСК-50, зона 2

Зона № 2

Номер контура	Тип контура	Номера характерных точек контура	Метод определения координат	Координаты, м		R, м	Формулы, примененные для расчета средней квадратической погрешности определения координат характерных точек контура (M _t), м	Средняя квадратическая погрешность определения координат характерных точек контура (M _t), м	Глубина, высота расположения точки, м	
				X	Y				H ₁	H ₂
1	2	3	4	5	6	7	8	9	10	11
(49)	Надземный	873	Метод спутниковых геодезических измерений (определений)	463665.09	2170398.52	-	0.10	0.10	-	-
(49)	Надземный	324	Метод спутниковых геодезических измерений (определений)	463666.01	2170398.02	-	0.10	0.10	-	-
(49)	Надземный	1319	Метод спутниковых геодезических измерений (определений)	463666.26	2170397.89	-	0.10	0.10	-	-
(49)	Надземный	332	Метод спутниковых геодезических измерений (определений)	463667.71	2170400.59	-	0.10	0.10	-	-
(49)	Надземный	874	Метод спутниковых геодезических измерений (определений)	463667.73	2170400.63	-	0.10	0.10	-	-
(49)	Надземный	875	Метод спутниковых геодезических измерений (определений)	463668.33	2170401.37	-	0.10	0.10	-	-

Описание местоположения объекта недвижимости

1. Описание местоположения здания, сооружения, объекта незавершенного строительства в границах земельного участка

1.1. Сведения о характерных точках контура объекта недвижимости

Система координат: МСК-50, зона 2

Зона № 2

Номер контура	Тип контура	Номера характерных точек контура	Метод определения координат	Координаты, м		R, м	Формулы, примененные для расчета средней квадратической погрешности определения координат характерных точек контура (M _t), м	Средняя квадратическая погрешность определения координат характерных точек контура (M _t), м	Глубина, высота расположения точки, м	
				X	Y				H 1	H 2
1	2	3	4	5	6	7	8	9	10	11
(49)	Надземный	876	Метод спутниковых геодезических измерений (определений)	463668.63	2170401.12	-	0.10	0.10	-	-
(49)	Надземный	338	Метод спутниковых геодезических измерений (определений)	463669.46	2170402.14	-	0.10	0.10	-	-
(49)	Надземный	1320	Метод спутниковых геодезических измерений (определений)	463669.62	2170402.34	-	0.10	0.10	-	-
(49)	Надземный	1321	Метод спутниковых геодезических измерений (определений)	463670.11	2170401.93	-	0.10	0.10	-	-
(49)	Надземный	1322	Метод спутниковых геодезических измерений (определений)	463671.25	2170403.33	-	0.10	0.10	-	-
(49)	Надземный	1323	Метод спутниковых геодезических измерений (определений)	463670.76	2170403.73	-	0.10	0.10	-	-

Описание местоположения объекта недвижимости

1. Описание местоположения здания, сооружения, объекта незавершенного строительства в границах земельного участка

1.1. Сведения о характерных точках контура объекта недвижимости

Система координат: МСК-50, зона 2

Зона № 2

Номер контура	Тип контура	Номера характерных точек контура	Метод определения координат	Координаты, м		R, м	Формулы, примененные для расчета средней квадратической погрешности определения координат характерных точек контура (M _t), м	Средняя квадратическая погрешность определения координат характерных точек контура (M _t), м	Глубина, высота расположения точки, м	
				X	Y				H ₁	H ₂
1	2	3	4	5	6	7	8	9	10	11
(49)	Надземный	341	Метод спутниковых геодезических измерений (определений)	463670.91	2170403.92	-	0.10	0.10	-	-
(49)	Надземный	877	Метод спутниковых геодезических измерений (определений)	463671.23	2170404.31	-	0.10	0.10	-	-
(49)	Надземный	1668	Метод спутниковых геодезических измерений (определений)	463671.76	2170404.97	-	0.10	0.10	-	-
(49)	Надземный	1669	Метод спутниковых геодезических измерений (определений)	463671.80	2170405.01	-	0.10	0.10	-	-
(49)	Надземный	1745	Метод спутниковых геодезических измерений (определений)	463671.91	2170405.14	-	0.10	0.10	-	-
(49)	Надземный	1326	Метод спутниковых геодезических измерений (определений)	463672.11	2170404.98	-	0.10	0.10	-	-

Описание местоположения объекта недвижимости

1. Описание местоположения здания, сооружения, объекта незавершенного строительства в границах земельного участка

1.1. Сведения о характерных точках контура объекта недвижимости

Система координат: МСК-50, зона 2

Зона № 2

Номер контура	Тип контура	Номера характерных точек контура	Метод определения координат	Координаты, м		R, м	Формулы, примененные для расчета средней квадратической погрешности определения координат характерных точек контура (M _t), м	Средняя квадратическая погрешность определения координат характерных точек контура (M _t), м	Глубина, высота расположения точки, м	
				X	Y				H 1	H 2
1	2	3	4	5	6	7	8	9	10	11
(49)	Надземный	1671	Метод спутниковых геодезических измерений (определений)	463672.40	2170404.74	-	0.10	0.10	-	-
(49)	Надземный	1672	Метод спутниковых геодезических измерений (определений)	463673.54	2170406.14	-	0.10	0.10	-	-
(49)	Надземный	1327	Метод спутниковых геодезических измерений (определений)	463673.25	2170406.37	-	-	0.10	-	-
(49)	Надземный	1746	Метод спутниковых геодезических измерений (определений)	463673.04	2170406.54	-	0.10	0.10	-	-
(49)	Надземный	1674	Метод спутниковых геодезических измерений (определений)	463673.16	2170406.67	-	0.10	0.10	-	-
(49)	Надземный	1675	Метод спутниковых геодезических измерений (определений)	463673.19	2170406.72	-	0.10	0.10	-	-

Описание местоположения объекта недвижимости

1. Описание местоположения здания, сооружения, объекта незавершенного строительства в границах земельного участка

1.1. Сведения о характерных точках контура объекта недвижимости

Система координат: МСК-50, зона 2

Зона № 2

Номер контура	Тип контура	Номера характерных точек контура	Метод определения координат	Координаты, м		R, м	Формулы, примененные для расчета средней квадратической погрешности определения координат характерных точек контура (M _t), м	Средняя квадратическая погрешность определения координат характерных точек контура (M _t), м	Глубина, высота расположения точки, м	
				X	Y				H ₁	H ₂
1	2	3	4	5	6	7	8	9	10	11
(49)	Надземный	1676	Метод спутниковых геодезических измерений (определений)	463673.22	2170406.75	-	0.10	0.10	-	-
(49)	Надземный	883	Метод спутниковых геодезических измерений (определений)	463673.80	2170407.46	-	0.10	0.10	-	-
(49)	Надземный	884	Метод спутниковых геодезических измерений (определений)	463674.04	2170407.75	-	0.10	0.10	-	-
(49)	Надземный	885	Метод спутниковых геодезических измерений (определений)	463674.53	2170407.98	-	0.10	0.10	-	-
(49)	Надземный	886	Метод спутниковых геодезических измерений (определений)	463675.07	2170408.64	-	0.10	0.10	-	-
(49)	Надземный	887	Метод спутниковых геодезических измерений (определений)	463675.19	2170409.17	-	0.10	0.10	-	-

Описание местоположения объекта недвижимости

1. Описание местоположения здания, сооружения, объекта незавершенного строительства в границах земельного участка

1.1. Сведения о характерных точках контура объекта недвижимости

Система координат: МСК-50, зона 2

Зона № 2

Номер контура	Тип контура	Номера характерных точек контура	Метод определения координат	Координаты, м		R, м	Формулы, примененные для расчета средней квадратической погрешности определения координат характерных точек контура (M _t), м	Средняя квадратическая погрешность определения координат характерных точек контура (M _t), м	Глубина, высота расположения точки, м	
				X	Y				H ₁	H ₂
1	2	3	4	5	6	7	8	9	10	11
(49)	Надземный	344	Метод спутниковых геодезических измерений (определений)	463675.93	2170410.08	-	0.10	0.10	-	-
(49)	Надземный	1331	Метод спутниковых геодезических измерений (определений)	463676.08	2170410.26	-	0.10	0.10	-	-
(49)	Надземный	1332	Метод спутниковых геодезических измерений (определений)	463676.57	2170410.49	-	0.10	0.10	-	-
(49)	Надземный	1333	Метод спутниковых геодезических измерений (определений)	463677.10	2170411.15	-	0.10	0.10	-	-
(49)	Надземный	1334	Метод спутниковых геодезических измерений (определений)	463677.23	2170411.67	-	0.10	0.10	-	-
(49)	Надземный	347	Метод спутниковых геодезических измерений (определений)	463677.39	2170411.86	-	0.10	0.10	-	-

Описание местоположения объекта недвижимости

1. Описание местоположения здания, сооружения, объекта незавершенного строительства в границах земельного участка

1.1. Сведения о характерных точках контура объекта недвижимости

Система координат: МСК-50, зона 2

Зона № 2

Номер контура	Тип контура	Номера характерных точек контура	Метод определения координат	Координаты, м		R, м	Формулы, примененные для расчета средней квадратической погрешности определения координат характерных точек контура (M _t), м	Средняя квадратическая погрешность определения координат характерных точек контура (M _t), м	Глубина, высота расположения точки, м	
				X	Y				H 1	H 2
1	2	3	4	5	6	7	8	9	10	11
(49)	Надземный	888	Метод спутниковых геодезических измерений (определений)	463677.63	2170412.16	-	0.10	0.10	-	-
(49)	Надземный	889	Метод спутниковых геодезических измерений (определений)	463678.94	2170411.09	-	0.10	0.10	-	-
(49)	Надземный	890	Метод спутниковых геодезических измерений (определений)	463681.56	2170414.31	-	0.10	0.10	-	-
(49)	Надземный	891	Метод спутниковых геодезических измерений (определений)	463680.25	2170415.38	-	0.10	0.10	-	-
(49)	Надземный	892	Метод спутниковых геодезических измерений (определений)	463683.32	2170419.14	-	0.10	0.10	-	-
(49)	Надземный	893	Метод спутниковых геодезических измерений (определений)	463683.90	2170418.65	-	0.10	0.10	-	-

Описание местоположения объекта недвижимости

1. Описание местоположения здания, сооружения, объекта незавершенного строительства в границах земельного участка

1.1. Сведения о характерных точках контура объекта недвижимости

Система координат: МСК-50, зона 2

Зона № 2

Номер контура	Тип контура	Номера характерных точек контура	Метод определения координат	Координаты, м		R, м	Формулы, примененные для расчета средней квадратической погрешности определения координат характерных точек контура (M _t), м	Средняя квадратическая погрешность определения координат характерных точек контура (M _t), м	Глубина, высота расположения точки, м	
				X	Y				H 1	H 2
1	2	3	4	5	6	7	8	9	10	11
(49)	Надземный	896	Метод спутниковых геодезических измерений (определений)	463688.77	2170424.63	-	0.10	0.10	-	-
(49)	Надземный	897	Метод спутниковых геодезических измерений (определений)	463687.92	2170425.32	-	0.10	0.10	-	-
(49)	Надземный	354	Метод спутниковых геодезических измерений (определений)	463688.72	2170426.29	-	0.10	0.10	-	-
(49)	Надземный	1335	Метод спутниковых геодезических измерений (определений)	463689.72	2170427.52	-	0.10	0.10	-	-
(49)	Надземный	357	Метод спутниковых геодезических измерений (определений)	463690.17	2170428.08	-	0.10	0.10	-	-
(49)	Надземный	898	Метод спутниковых геодезических измерений (определений)	463691.37	2170429.55	-	0.10	0.10	-	-

Описание местоположения объекта недвижимости

1. Описание местоположения здания, сооружения, объекта незавершенного строительства в границах земельного участка

1.1. Сведения о характерных точках контура объекта недвижимости

Система координат: МСК-50, зона 2

Зона № 2

Номер контура	Тип контура	Номера характерных точек контура	Метод определения координат	Координаты, м		R, м	Формулы, примененные для расчета средней квадратической погрешности определения координат характерных точек контура (M _t), м	Средняя квадратическая погрешность определения координат характерных точек контура (M _t), м	Глубина, высота расположения точки, м	
				X	Y				H ₁	H ₂
1	2	3	4	5	6	7	8	9	10	11
(49)	Надземный	899	Метод спутниковых геодезических измерений (определений)	463692.38	2170428.72	-	0.10	0.10	-	-
(49)	Надземный	900	Метод спутниковых геодезических измерений (определений)	463694.96	2170431.90	-	0.10	0.10	-	-
(49)	Надземный	901	Метод спутниковых геодезических измерений (определений)	463697.48	2170434.98	-	0.10	0.10	-	-
(49)	Надземный	902	Метод спутниковых геодезических измерений (определений)	463697.16	2170435.23	-	0.10	0.10	-	-
(49)	Надземный	903	Метод спутниковых геодезических измерений (определений)	463695.99	2170436.19	-	0.10	0.10	-	-
(49)	Надземный	904	Метод спутниковых геодезических измерений (определений)	463696.22	2170436.48	-	0.10	0.10	-	-

Описание местоположения объекта недвижимости

1. Описание местоположения здания, сооружения, объекта незавершенного строительства в границах земельного участка

1.1. Сведения о характерных точках контура объекта недвижимости

Система координат: МСК-50, зона 2

Зона № 2

Номер контура	Тип контура	Номера характерных точек контура	Метод определения координат	Координаты, м		R, м	Формулы, примененные для расчета средней квадратической погрешности определения координат характерных точек контура (M _t), м	Средняя квадратическая погрешность определения координат характерных точек контура (M _t), м	Глубина, высота расположения точки, м	
				X	Y				H ₁	H ₂
1	2	3	4	5	6	7	8	9	10	11
(49)	Надземный	905	Метод спутниковых геодезических измерений (определений)	463696.39	2170436.63	-	0.10	0.10	-	-
(49)	Надземный	906	Метод спутниковых геодезических измерений (определений)	463696.45	2170436.68	-	0.10	0.10	-	-
(49)	Надземный	907	Метод спутниковых геодезических измерений (определений)	463697.80	2170437.89	-	0.10	0.10	-	-
(49)	Надземный	908	Метод спутниковых геодезических измерений (определений)	463698.22	2170437.41	-	0.10	0.10	-	-
(49)	Надземный	909	Метод спутниковых геодезических измерений (определений)	463698.80	2170436.76	-	0.10	0.10	-	-
(49)	Надземный	910	Метод спутниковых геодезических измерений (определений)	463699.33	2170437.23	-	0.10	0.10	-	-

Описание местоположения объекта недвижимости

1. Описание местоположения здания, сооружения, объекта незавершенного строительства в границах земельного участка

1.1. Сведения о характерных точках контура объекта недвижимости

Система координат: МСК-50, зона 2

Зона № 2

Номер контура	Тип контура	Номера характерных точек контура	Метод определения координат	Координаты, м		R, м	Формулы, примененные для расчета средней квадратической погрешности определения координат характерных точек контура (M _t), м	Средняя квадратическая погрешность определения координат характерных точек контура (M _t), м	Глубина, высота расположения точки, м	
				X	Y				H 1	H 2
1	2	3	4	5	6	7	8	9	10	11
(49)	Надземный	911	Метод спутниковых геодезических измерений (определений)	463699.39	2170437.28	-	0.10	0.10	-	-
(49)	Надземный	912	Метод спутниковых геодезических измерений (определений)	463700.73	2170438.48	-	0.10	0.10	-	-
(49)	Надземный	913	Метод спутниковых геодезических измерений (определений)	463700.79	2170438.54	-	0.10	0.10	-	-
(49)	Надземный	369	Метод спутниковых геодезических измерений (определений)	463700.91	2170438.65	-	0.10	0.10	-	-
(49)	Надземный	1336	Метод спутниковых геодезических измерений (определений)	463701.74	2170439.39	-	0.10	0.10	-	-
(49)	Надземный	1337	Метод спутниковых геодезических измерений (определений)	463701.79	2170439.44	-	0.10	0.10	-	-

Описание местоположения объекта недвижимости

1. Описание местоположения здания, сооружения, объекта незавершенного строительства в границах земельного участка

1.1. Сведения о характерных точках контура объекта недвижимости

Система координат: МСК-50, зона 2

Зона № 2

Номер контура	Тип контура	Номера характерных точек контура	Метод определения координат	Координаты, м		R, м	Формулы, примененные для расчета средней квадратической погрешности определения координат характерных точек контура (M _t), м	Средняя квадратическая погрешность определения координат характерных точек контура (M _t), м	Глубина, высота расположения точки, м	
				X	Y				H ₁	H ₂
1	2	3	4	5	6	7	8	9	10	11
(49)	Надземный	1338	Метод спутниковых геодезических измерений (определений)	463703.14	2170440.64	-	0.10	0.10	-	-
(49)	Надземный	1339	Метод спутниковых геодезических измерений (определений)	463703.20	2170440.69	-	0.10	0.10	-	-
(49)	Надземный	1340	Метод спутниковых геодезических измерений (определений)	463703.58	2170441.03	-	0.10	0.10	-	-
(49)	Надземный	1341	Метод спутниковых геодезических измерений (определений)	463703.63	2170441.08	-	0.10	0.10	-	-
(49)	Надземный	1342	Метод спутниковых геодезических измерений (определений)	463704.97	2170442.28	-	0.10	0.10	-	-
(49)	Надземный	1343	Метод спутниковых геодезических измерений (определений)	463705.04	2170442.34	-	0.10	0.10	-	-

Описание местоположения объекта недвижимости

1. Описание местоположения здания, сооружения, объекта незавершенного строительства в границах земельного участка

1.1. Сведения о характерных точках контура объекта недвижимости

Система координат: МСК-50, зона 2

Зона № 2

Номер контура	Тип контура	Номера характерных точек контура	Метод определения координат	Координаты, м		R, м	Формулы, примененные для расчета средней квадратической погрешности определения координат характерных точек контура (M _t), м	Средняя квадратическая погрешность определения координат характерных точек контура (M _t), м	Глубина, высота расположения точки, м	
				X	Y				H ₁	H ₂
1	2	3	4	5	6	7	8	9	10	11
(49)	Надземный	374	Метод спутниковых геодезических измерений (определений)	463705.36	2170442.63	-	0.10	0.10	-	-
(49)	Надземный	914	Метод спутниковых геодезических измерений (определений)	463705.80	2170443.02	-	0.10	0.10	-	-
(49)	Надземный	915	Метод спутниковых геодезических измерений (определений)	463706.14	2170443.32	-	0.10	0.10	-	-
(49)	Надземный	916	Метод спутниковых геодезических измерений (определений)	463704.33	2170445.34	-	0.10	0.10	-	-
(49)	Надземный	917	Метод спутниковых геодезических измерений (определений)	463704.16	2170445.53	-	0.10	0.10	-	-
(49)	Надземный	920	Метод спутниковых геодезических измерений (определений)	463704.41	2170445.75	-	0.10	0.10	-	-

Описание местоположения объекта недвижимости

1. Описание местоположения здания, сооружения, объекта незавершенного строительства в границах земельного участка

1.1. Сведения о характерных точках контура объекта недвижимости

Система координат: МСК-50, зона 2

Зона № 2

Номер контура	Тип контура	Номера характерных точек контура	Метод определения координат	Координаты, м		R, м	Формулы, примененные для расчета средней квадратической погрешности определения координат характерных точек контура (M _t), м	Средняя квадратическая погрешность определения координат характерных точек контура (M _t), м	Глубина, высота расположения точки, м	
				X	Y				H 1	H 2
1	2	3	4	5	6	7	8	9	10	11
(49)	Надземный	1598	Метод спутниковых геодезических измерений (определений)	463705.08	2170446.36	-	0.10	0.10	-	-
(49)	Надземный	1599	Метод спутниковых геодезических измерений (определений)	463705.42	2170446.66	-	0.10	0.10	-	-
(49)	Надземный	1600	Метод спутниковых геодезических измерений (определений)	463703.69	2170448.59	-	0.10	0.10	-	-
(49)	Надземный	1701	Метод спутниковых геодезических измерений (определений)	463703.06	2170449.29	-	0.10	0.10	-	-
(49)	Надземный	1702	Метод спутниковых геодезических измерений (определений)	463703.32	2170449.52	-	0.10	0.10	-	-
(49)	Надземный	1703	Метод спутниковых геодезических измерений (определений)	463703.23	2170449.62	-	0.10	0.10	-	-

Описание местоположения объекта недвижимости

1. Описание местоположения здания, сооружения, объекта незавершенного строительства в границах земельного участка

1.1. Сведения о характерных точках контура объекта недвижимости

Система координат: МСК-50, зона 2

Зона № 2

Номер контура	Тип контура	Номера характерных точек контура	Метод определения координат	Координаты, м		R, м	Формулы, примененные для расчета средней квадратической погрешности определения координат характерных точек контура (M _t), м	Средняя квадратическая погрешность определения координат характерных точек контура (M _t), м	Глубина, высота расположения точки, м	
				X	Y				H ₁	H ₂
1	2	3	4	5	6	7	8	9	10	11
(49)	Надземный	1704	Метод спутниковых геодезических измерений (определений)	463704.10	2170450.39	-	0.10	0.10	-	-
(49)	Надземный	929	Метод спутниковых геодезических измерений (определений)	463704.19	2170450.29	-	0.10	0.10	-	-
(49)	Надземный	930	Метод спутниковых геодезических измерений (определений)	463704.47	2170450.55	-	0.10	0.10	-	-
(49)	Надземный	380	Метод спутниковых геодезических измерений (определений)	463704.29	2170450.75	-	0.10	0.10	-	-
(49)	Надземный	383	Метод спутниковых геодезических измерений (определений)	463702.15	2170453.14	-	0.10	0.10	-	-
(49)	Надземный	1705	Метод спутниковых геодезических измерений (определений)	463699.37	2170456.25	-	0.10	0.10	-	-

Описание местоположения объекта недвижимости

1. Описание местоположения здания, сооружения, объекта незавершенного строительства в границах земельного участка

1.1. Сведения о характерных точках контура объекта недвижимости

Система координат: МСК-50, зона 2

Зона № 2

Номер контура	Тип контура	Номера характерных точек контура	Метод определения координат	Координаты, м		R, м	Формулы, примененные для расчета средней квадратической погрешности определения координат характерных точек контура (M _t), м	Средняя квадратическая погрешность определения координат характерных точек контура (M _t), м	Глубина, высота расположения точки, м	
				X	Y				H ₁	H ₂
1	2	3	4	5	6	7	8	9	10	11
(49)	Надземный	1706	Метод спутниковых геодезических измерений (определений)	463698.99	2170455.91	-	0.10	0.10	-	-
(49)	Надземный	945	Метод спутниковых геодезических измерений (определений)	463698.37	2170456.61	-	0.10	0.10	-	-
(49)	Надземный	1603	Метод спутниковых геодезических измерений (определений)	463696.70	2170458.46	-	0.10	0.10	-	-
(49)	Надземный	1604	Метод спутниковых геодезических измерений (определений)	463695.98	2170457.81	-	0.10	0.10	-	-
(49)	Надземный	1605	Метод спутниковых геодезических измерений (определений)	463695.79	2170457.64	-	0.10	0.10	-	-
(49)	Надземный	950	Метод спутниковых геодезических измерений (определений)	463695.50	2170457.38	-	0.10	0.10	-	-

Описание местоположения объекта недвижимости

1. Описание местоположения здания, сооружения, объекта незавершенного строительства в границах земельного участка

1.1. Сведения о характерных точках контура объекта недвижимости

Система координат: МСК-50, зона 2

Зона № 2

Номер контура	Тип контура	Номера характерных точек контура	Метод определения координат	Координаты, м		R, м	Формулы, примененные для расчета средней квадратической погрешности определения координат характерных точек контура (M _t), м	Средняя квадратическая погрешность определения координат характерных точек контура (M _t), м	Глубина, высота расположения точки, м	
				X	Y				H ₁	H ₂
1	2	3	4	5	6	7	8	9	10	11
(49)	Надземный	951	Метод спутниковых геодезических измерений (определений)	463695.43	2170457.49	-	0.10	0.10	-	-
(49)	Надземный	952	Метод спутниковых геодезических измерений (определений)	463694.52	2170458.95	-	0.10	0.10	-	-
(49)	Надземный	953	Метод спутниковых геодезических измерений (определений)	463694.50	2170459.00	-	0.10	0.10	-	-
(49)	Надземный	954	Метод спутниковых геодезических измерений (определений)	463693.93	2170459.92	-	0.10	0.10	-	-
(49)	Надземный	955	Метод спутниковых геодезических измерений (определений)	463693.90	2170459.96	-	0.10	0.10	-	-
(49)	Надземный	956	Метод спутниковых геодезических измерений (определений)	463692.95	2170461.49	-	0.10	0.10	-	-

Описание местоположения объекта недвижимости

1. Описание местоположения здания, сооружения, объекта незавершенного строительства в границах земельного участка

1.1. Сведения о характерных точках контура объекта недвижимости

Система координат: МСК-50, зона 2

Зона № 2

Номер контура	Тип контура	Номера характерных точек контура	Метод определения координат	Координаты, м		R, м	Формулы, примененные для расчета средней квадратической погрешности определения координат характерных точек контура (M _t), м	Средняя квадратическая погрешность определения координат характерных точек контура (M _t), м	Глубина, высота расположения точки, м	
				X	Y				H ₁	H ₂
1	2	3	4	5	6	7	8	9	10	11
(49)	Надземный	957	Метод спутниковых геодезических измерений (определений)	463692.92	2170461.53	-	0.10	0.10	-	-
(49)	Надземный	958	Метод спутниковых геодезических измерений (определений)	463692.69	2170461.90	-	0.10	0.10	-	-
(49)	Надземный	1606	Метод спутниковых геодезических измерений (определений)	463692.56	2170462.12	-	0.10	0.10	-	-
(49)	Надземный	960	Метод спутниковых геодезических измерений (определений)	463692.78	2170462.21	-	0.10	0.10	-	-
(49)	Надземный	1607	Метод спутниковых геодезических измерений (определений)	463694.12	2170462.74	-	0.10	0.10	-	-
(49)	Надземный	1608	Метод спутниковых геодезических измерений (определений)	463692.92	2170465.73	-	0.10	0.10	-	-

Описание местоположения объекта недвижимости

1. Описание местоположения здания, сооружения, объекта незавершенного строительства в границах земельного участка

1.1. Сведения о характерных точках контура объекта недвижимости

Система координат: МСК-50, зона 2

Зона № 2

Номер контура	Тип контура	Номера характерных точек контура	Метод определения координат	Координаты, м		R, м	Формулы, примененные для расчета средней квадратической погрешности определения координат характерных точек контура (M _t), м	Средняя квадратическая погрешность определения координат характерных точек контура (M _t), м	Глубина, высота расположения точки, м	
				X	Y				H ₁	H ₂
1	2	3	4	5	6	7	8	9	10	11
(49)	Надземный	968	Метод спутниковых геодезических измерений (определений)	463692.58	2170466.58	-	0.10	0.10	-	-
(49)	Надземный	969	Метод спутниковых геодезических измерений (определений)	463693.51	2170466.95	-	0.10	0.10	-	-
(49)	Надземный	1707	Метод спутниковых геодезических измерений (определений)	463693.47	2170467.08	-	0.10	0.10	-	-
(49)	Надземный	1708	Метод спутниковых геодезических измерений (определений)	463694.54	2170467.51	-	0.10	0.10	-	-
(49)	Надземный	1709	Метод спутниковых геодезических измерений (определений)	463694.59	2170467.39	-	0.10	0.10	-	-
(49)	Надземный	1710	Метод спутниковых геодезических измерений (определений)	463694.94	2170467.53	-	0.10	0.10	-	-

Описание местоположения объекта недвижимости

1. Описание местоположения здания, сооружения, объекта незавершенного строительства в границах земельного участка

1.1. Сведения о характерных точках контура объекта недвижимости

Система координат: МСК-50, зона 2

Зона № 2

Номер контура	Тип контура	Номера характерных точек контура	Метод определения координат	Координаты, м		R, м	Формулы, примененные для расчета средней квадратической погрешности определения координат характерных точек контура (M _t), м	Средняя квадратическая погрешность определения координат характерных точек контура (M _t), м	Глубина, высота расположения точки, м	
				X	Y				H ₁	H ₂
1	2	3	4	5	6	7	8	9	10	11
(49)	Надземный	397	Метод спутниковых геодезических измерений (определений)	463693.39	2170471.40	-	0.10	0.10	-	-
(49)	Надземный	400	Метод спутниковых геодезических измерений (определений)	463692.20	2170474.38	-	0.10	0.10	-	-
(49)	Надземный	495	Метод спутниковых геодезических измерений (определений)	463692.10	2170474.63	-	0.10	0.10	-	-
(49)	Надземный	496	Метод спутниковых геодезических измерений (определений)	463691.75	2170474.49	-	0.10	0.10	-	-
(49)	Надземный	1711	Метод спутниковых геодезических измерений (определений)	463691.80	2170474.37	-	0.10	0.10	-	-
(49)	Надземный	1712	Метод спутниковых геодезических измерений (определений)	463690.72	2170473.94	-	0.10	0.10	-	-

Описание местоположения объекта недвижимости

1. Описание местоположения здания, сооружения, объекта незавершенного строительства в границах земельного участка

1.1. Сведения о характерных точках контура объекта недвижимости

Система координат: МСК-50, зона 2

Зона № 2

Номер контура	Тип контура	Номера характерных точек контура	Метод определения координат	Координаты, м		R, м	Формулы, примененные для расчета средней квадратической погрешности определения координат характерных точек контура (M _t), м	Средняя квадратическая погрешность определения координат характерных точек контура (M _t), м	Глубина, высота расположения точки, м	
				X	Y				H 1	H 2
1	2	3	4	5	6	7	8	9	10	11
(49)	Надземный	497	Метод спутниковых геодезических измерений (определений)	463690.67	2170474.06	-	0.10	0.10	-	-
(49)	Надземный	498	Метод спутниковых геодезических измерений (определений)	463689.83	2170473.72	-	0.10	0.10	-	-
(49)	Надземный	499	Метод спутниковых геодезических измерений (определений)	463689.47	2170474.62	-	0.10	0.10	-	-
(49)	Надземный	500	Метод спутниковых геодезических измерений (определений)	463688.29	2170477.56	-	0.10	0.10	-	-
(49)	Надземный	501	Метод спутниковых геодезических измерений (определений)	463686.64	2170476.90	-	0.10	0.10	-	-
(49)	Надземный	502	Метод спутниковых геодезических измерений (определений)	463686.44	2170477.84	-	0.10	0.10	-	-

Описание местоположения объекта недвижимости

1. Описание местоположения здания, сооружения, объекта незавершенного строительства в границах земельного участка

1.1. Сведения о характерных точках контура объекта недвижимости

Система координат: МСК-50, зона 2

Зона № 2

Номер контура	Тип контура	Номера характерных точек контура	Метод определения координат	Координаты, м		R, м	Формулы, примененные для расчета средней квадратической погрешности определения координат характерных точек контура (M _t), м	Средняя квадратическая погрешность определения координат характерных точек контура (M _t), м	Глубина, высота расположения точки, м	
				X	Y				H 1	H 2
1	2	3	4	5	6	7	8	9	10	11
(49)	Надземный	503	Метод спутниковых геодезических измерений (определений)	463686.43	2170477.89	-	0.10	0.10	-	-
(49)	Надземный	405	Метод спутниковых геодезических измерений (определений)	463686.42	2170477.95	-	0.10	0.10	-	-
(49)	Надземный	416	Метод спутниковых геодезических измерений (определений)	463686.07	2170479.62	-	0.10	0.10	-	-
(49)	Надземный	504	Метод спутниковых геодезических измерений (определений)	463686.06	2170479.68	-	0.10	0.10	-	-
(49)	Надземный	505	Метод спутниковых геодезических измерений (определений)	463686.05	2170479.72	-	0.10	0.10	-	-
(49)	Надземный	506	Метод спутниковых геодезических измерений (определений)	463685.75	2170481.16	-	0.10	0.10	-	-

Описание местоположения объекта недвижимости

1. Описание местоположения здания, сооружения, объекта незавершенного строительства в границах земельного участка

1.1. Сведения о характерных точках контура объекта недвижимости

Система координат: МСК-50, зона 2

Зона № 2

Номер контура	Тип контура	Номера характерных точек контура	Метод определения координат	Координаты, м		R, м	Формулы, примененные для расчета средней квадратической погрешности определения координат характерных точек контура (M _t), м	Средняя квадратическая погрешность определения координат характерных точек контура (M _t), м	Глубина, высота расположения точки, м	
				X	Y				H ₁	H ₂
1	2	3	4	5	6	7	8	9	10	11
(49)	Надземный	507	Метод спутниковых геодезических измерений (определений)	463685.74	2170481.21	-	0.10	0.10	-	-
(49)	Надземный	421	Метод спутниковых геодезических измерений (определений)	463685.73	2170481.27	-	0.10	0.10	-	-
(49)	Надземный	432	Метод спутниковых геодезических измерений (определений)	463685.38	2170482.94	-	0.10	0.10	-	-
(49)	Надземный	508	Метод спутниковых геодезических измерений (определений)	463685.37	2170482.99	-	0.10	0.10	-	-
(49)	Надземный	509	Метод спутниковых геодезических измерений (определений)	463685.36	2170483.01	-	0.10	0.10	-	-
(49)	Надземный	510	Метод спутниковых геодезических измерений (определений)	463685.16	2170483.99	-	0.10	0.10	-	-

Описание местоположения объекта недвижимости

1. Описание местоположения здания, сооружения, объекта незавершенного строительства в границах земельного участка

1.1. Сведения о характерных точках контура объекта недвижимости

Система координат: МСК-50, зона 2

Зона № 2

Номер контура	Тип контура	Номера характерных точек контура	Метод определения координат	Координаты, м		R, м	Формулы, примененные для расчета средней квадратической погрешности определения координат характерных точек контура (M _t), м	Средняя квадратическая погрешность определения координат характерных точек контура (M _t), м	Глубина, высота расположения точки, м	
				X	Y				H ₁	H ₂
1	2	3	4	5	6	7	8	9	10	11
(49)	Надземный	511	Метод спутниковых геодезических измерений (определений)	463686.84	2170484.04	-	0.10	0.10	-	-
(49)	Надземный	512	Метод спутниковых геодезических измерений (определений)	463686.74	2170487.24	-	0.10	0.10	-	-
(49)	Надземный	513	Метод спутниковых геодезических измерений (определений)	463686.71	2170488.17	-	0.10	0.10	-	-
(49)	Надземный	514	Метод спутниковых геодезических измерений (определений)	463687.72	2170488.20	-	0.10	0.10	-	-
(49)	Надземный	1713	Метод спутниковых геодезических измерений (определений)	463687.72	2170488.34	-	0.10	0.10	-	-
(49)	Надземный	1714	Метод спутниковых геодезических измерений (определений)	463688.88	2170488.37	-	0.10	0.10	-	-

Описание местоположения объекта недвижимости

1. Описание местоположения здания, сооружения, объекта незавершенного строительства в границах земельного участка

1.1. Сведения о характерных точках контура объекта недвижимости

Система координат: МСК-50, зона 2

Зона № 2

Номер контура	Тип контура	Номера характерных точек контура	Метод определения координат	Координаты, м		R, м	Формулы, примененные для расчета средней квадратической погрешности определения координат характерных точек контура (M _t), м	Средняя квадратическая погрешность определения координат характерных точек контура (M _t), м	Глубина, высота расположения точки, м	
				X	Y				H ₁	H ₂
1	2	3	4	5	6	7	8	9	10	11
(49)	Надземный	515	Метод спутниковых геодезических измерений (определений)	463688.88	2170488.24	-	0.10	0.10	-	-
(49)	Надземный	516	Метод спутниковых геодезических измерений (определений)	463689.26	2170488.25	-	0.10	0.10	-	-
(49)	Надземный	437	Метод спутниковых геодезических измерений (определений)	463689.25	2170488.52	-	0.10	0.10	-	-
(49)	Надземный	440	Метод спутниковых геодезических измерений (определений)	463689.15	2170491.73	-	0.10	0.10	-	-
(49)	Надземный	1715	Метод спутниковых геодезических измерений (определений)	463689.02	2170495.90	-	0.10	0.10	-	-
(49)	Надземный	1716	Метод спутниковых геодезических измерений (определений)	463688.64	2170495.89	-	0.10	0.10	-	-

Описание местоположения объекта недвижимости

1. Описание местоположения здания, сооружения, объекта незавершенного строительства в границах земельного участка

1.1. Сведения о характерных точках контура объекта недвижимости

Система координат: МСК-50, зона 2

Зона № 2

Номер контура	Тип контура	Номера характерных точек контура	Метод определения координат	Координаты, м		R, м	Формулы, примененные для расчета средней квадратической погрешности определения координат характерных точек контура (M _t), м	Средняя квадратическая погрешность определения координат характерных точек контура (M _t), м	Глубина, высота расположения точки, м	
				X	Y				H ₁	H ₂
1	2	3	4	5	6	7	8	9	10	11
(49)	Надземный	1717	Метод спутниковых геодезических измерений (определений)	463688.64	2170495.76	-	0.10	0.10	-	-
(49)	Надземный	1718	Метод спутниковых геодезических измерений (определений)	463687.48	2170495.72	-	0.10	0.10	-	-
(49)	Надземный	542	Метод спутниковых геодезических измерений (определений)	463687.48	2170495.85	-	0.10	0.10	-	-
(49)	Надземный	543	Метод спутниковых геодезических измерений (определений)	463686.57	2170495.82	-	0.10	0.10	-	-
(49)	Надземный	544	Метод спутниковых геодезических измерений (определений)	463686.54	2170496.75	-	0.10	0.10	-	-
(49)	Надземный	545	Метод спутниковых геодезических измерений (определений)	463686.44	2170499.94	-	0.10	0.10	-	-

Описание местоположения объекта недвижимости

1. Описание местоположения здания, сооружения, объекта незавершенного строительства в границах земельного участка

1.1. Сведения о характерных точках контура объекта недвижимости

Система координат: МСК-50, зона 2

Зона № 2

Номер контура	Тип контура	Номера характерных точек контура	Метод определения координат	Координаты, м		R, м	Формулы, примененные для расчета средней квадратической погрешности определения координат характерных точек контура (M _t), м	Средняя квадратическая погрешность определения координат характерных точек контура (M _t), м	Глубина, высота расположения точки, м	
				X	Y				H 1	H 2
1	2	3	4	5	6	7	8	9	10	11
(49)	Надземный	547	Метод спутниковых геодезических измерений (определений)	463684.91	2170499.89	-	0.10	0.10	-	-
(49)	Надземный	1613	Метод спутниковых геодезических измерений (определений)	463684.65	2170499.89	-	0.10	0.10	-	-
(49)	Надземный	1204	Метод спутниковых геодезических измерений (определений)	463684.67	2170500.01	-	0.10	0.10	-	-
(49)	Надземный	550	Метод спутниковых геодезических измерений (определений)	463684.75	2170500.57	-	0.10	0.10	-	-
(49)	Надземный	551	Метод спутниковых геодезических измерений (определений)	463684.79	2170500.84	-	0.10	0.10	-	-
(49)	Надземный	552	Метод спутниковых геодезических измерений (определений)	463684.80	2170500.89	-	0.10	0.10	-	-

Описание местоположения объекта недвижимости

1. Описание местоположения здания, сооружения, объекта незавершенного строительства в границах земельного участка

1.1. Сведения о характерных точках контура объекта недвижимости

Система координат: МСК-50, зона 2

Зона № 2

Номер контура	Тип контура	Номера характерных точек контура	Метод определения координат	Координаты, м		R, м	Формулы, примененные для расчета средней квадратической погрешности определения координат характерных точек контура (M _t), м	Средняя квадратическая погрешность определения координат характерных точек контура (M _t), м	Глубина, высота расположения точки, м	
				X	Y				H ₁	H ₂
1	2	3	4	5	6	7	8	9	10	11
(49)	Надземный	553	Метод спутниковых геодезических измерений (определений)	463685.06	2170502.68	-	0.10	0.10	-	-
(49)	Надземный	554	Метод спутниковых геодезических измерений (определений)	463685.06	2170502.72	-	0.10	0.10	-	-
(49)	Надземный	555	Метод спутниковых геодезических измерений (определений)	463685.09	2170502.88	-	0.10	0.10	-	-
(49)	Надземный	558	Метод спутниковых геодезических измерений (определений)	463685.19	2170503.62	-	0.10	0.10	-	-
(49)	Надземный	559	Метод спутниковых геодезических измерений (определений)	463685.22	2170503.80	-	0.10	0.10	-	-
(49)	Надземный	560	Метод спутниковых геодезических измерений (определений)	463685.23	2170503.85	-	0.10	0.10	-	-

Описание местоположения объекта недвижимости

1. Описание местоположения здания, сооружения, объекта незавершенного строительства в границах земельного участка

1.1. Сведения о характерных точках контура объекта недвижимости

Система координат: МСК-50, зона 2

Зона № 2

Номер контура	Тип контура	Номера характерных точек контура	Метод определения координат	Координаты, м		R, м	Формулы, примененные для расчета средней квадратической погрешности определения координат характерных точек контура (M _t), м	Средняя квадратическая погрешность определения координат характерных точек контура (M _t), м	Глубина, высота расположения точки, м	
				X	Y				H ₁	H ₂
1	2	3	4	5	6	7	8	9	10	11
(49)	Надземный	561	Метод спутниковых геодезических измерений (определений)	463685.48	2170505.63	-	0.10	0.10	-	-
(49)	Надземный	562	Метод спутниковых геодезических измерений (определений)	463685.49	2170505.68	-	0.10	0.10	-	-
(49)	Надземный	563	Метод спутниковых геодезических измерений (определений)	463685.59	2170506.36	-	0.10	0.10	-	-
(49)	Надземный	564	Метод спутниковых геодезических измерений (определений)	463685.83	2170506.32	-	0.10	0.10	-	-
(49)	Надземный	1205	Метод спутниковых геодезических измерений (определений)	463687.25	2170506.12	-	0.10	0.10	-	-
(49)	Надземный	1614	Метод спутниковых геодезических измерений (определений)	463687.29	2170506.36	-	0.10	0.10	-	-

Описание местоположения объекта недвижимости

1. Описание местоположения здания, сооружения, объекта незавершенного строительства в границах земельного участка

1.1. Сведения о характерных точках контура объекта недвижимости

Система координат: МСК-50, зона 2

Зона № 2

Номер контура	Тип контура	Номера характерных точек контура	Метод определения координат	Координаты, м		R, м	Формулы, примененные для расчета средней квадратической погрешности определения координат характерных точек контура (M _t), м	Средняя квадратическая погрешность определения координат характерных точек контура (M _t), м	Глубина, высота расположения точки, м	
				X	Y				H ₁	H ₂
1	2	3	4	5	6	7	8	9	10	11
(49)	Надземный	575	Метод спутниковых геодезических измерений (определений)	463687.59	2170508.44	-	0.10	0.10	-	-
(49)	Надземный	1615	Метод спутниковых геодезических измерений (определений)	463687.73	2170509.39	-	0.10	0.10	-	-
(49)	Надземный	1719	Метод спутниковых геодезических измерений (определений)	463687.89	2170510.48	-	0.10	0.10	-	-
(49)	Надземный	1720	Метод спутниковых геодезических измерений (определений)	463688.28	2170510.43	-	0.10	0.10	-	-
(49)	Надземный	456	Метод спутниковых геодезических измерений (определений)	463688.88	2170514.59	-	0.10	0.10	-	-
(49)	Надземный	1721	Метод спутниковых геодезических измерений (определений)	463689.25	2170517.14	-	0.10	0.10	-	-

Описание местоположения объекта недвижимости

1. Описание местоположения здания, сооружения, объекта незавершенного строительства в границах земельного участка

1.1. Сведения о характерных точках контура объекта недвижимости

Система координат: МСК-50, зона 2

Зона № 2

Номер контура	Тип контура	Номера характерных точек контура	Метод определения координат	Координаты, м		R, м	Формулы, примененные для расчета средней квадратической погрешности определения координат характерных точек контура (M _t), м	Средняя квадратическая погрешность определения координат характерных точек контура (M _t), м	Глубина, высота расположения точки, м	
				X	Y				H ₁	H ₂
1	2	3	4	5	6	7	8	9	10	11
(49)	Надземный	458	Метод спутниковых геодезических измерений (определений)	463689.44	2170517.12	-	0.10	0.10	-	-
(49)	Надземный	1722	Метод спутниковых геодезических измерений (определений)	463689.50	2170517.11	-	0.10	0.10	-	-
(49)	Надземный	585	Метод спутниковых геодезических измерений (определений)	463689.66	2170518.20	-	0.10	0.10	-	-
(49)	Надземный	586	Метод спутниковых геодезических измерений (определений)	463689.73	2170518.73	-	0.10	0.10	-	-
(49)	Надземный	587	Метод спутниковых геодезических измерений (определений)	463689.74	2170518.78	-	0.10	0.10	-	-
(49)	Надземный	588	Метод спутниковых геодезических измерений (определений)	463689.74	2170518.82	-	0.10	0.10	-	-

Описание местоположения объекта недвижимости

1. Описание местоположения здания, сооружения, объекта незавершенного строительства в границах земельного участка

1.1. Сведения о характерных точках контура объекта недвижимости

Система координат: МСК-50, зона 2

Зона № 2

Номер контура	Тип контура	Номера характерных точек контура	Метод определения координат	Координаты, м		R, м	Формулы, примененные для расчета средней квадратической погрешности определения координат характерных точек контура (M _t), м	Средняя квадратическая погрешность определения координат характерных точек контура (M _t), м	Глубина, высота расположения точки, м	
				X	Y				H 1	H 2
1	2	3	4	5	6	7	8	9	10	11
(49)	Надземный	589	Метод спутниковых геодезических измерений (определений)	463689.97	2170520.36	-	0.10	0.10	-	-
(49)	Надземный	1206	Метод спутниковых геодезических измерений (определений)	463689.99	2170520.56	-	0.10	0.10	-	-
(49)	Надземный	1207	Метод спутниковых геодезических измерений (определений)	463690.00	2170520.61	-	0.10	0.10	-	-
(49)	Надземный	594	Метод спутниковых геодезических измерений (определений)	463690.07	2170521.11	-	0.10	0.10	-	-
(49)	Надземный	595	Метод спутниковых геодезических измерений (определений)	463690.10	2170521.30	-	0.10	0.10	-	-
(49)	Надземный	596	Метод спутниковых геодезических измерений (определений)	463690.11	2170521.35	-	0.10	0.10	-	-

Описание местоположения объекта недвижимости

1. Описание местоположения здания, сооружения, объекта незавершенного строительства в границах земельного участка

1.1. Сведения о характерных точках контура объекта недвижимости

Система координат: МСК-50, зона 2

Зона № 2

Номер контура	Тип контура	Номера характерных точек контура	Метод определения координат	Координаты, м		R, м	Формулы, примененные для расчета средней квадратической погрешности определения координат характерных точек контура (M _t), м	Средняя квадратическая погрешность определения координат характерных точек контура (M _t), м	Глубина, высота расположения точки, м	
				X	Y				H ₁	H ₂
1	2	3	4	5	6	7	8	9	10	11
(49)	Надземный	597	Метод спутниковых геодезических измерений (определений)	463690.37	2170523.13	-	0.10	0.10	-	-
(49)	Надземный	598	Метод спутниковых геодезических измерений (определений)	463690.37	2170523.18	-	0.10	0.10	-	-
(49)	Надземный	599	Метод спутниковых геодезических измерений (определений)	463690.40	2170523.34	-	0.10	0.10	-	-
(49)	Надземный	602	Метод спутниковых геодезических измерений (определений)	463690.50	2170524.08	-	0.10	0.10	-	-
(49)	Надземный	603	Метод спутниковых геодезических измерений (определений)	463690.63	2170524.96	-	0.10	0.10	-	-
(49)	Надземный	1208	Метод спутниковых геодезических измерений (определений)	463690.67	2170525.29	-	0.10	0.10	-	-

Описание местоположения объекта недвижимости

1. Описание местоположения здания, сооружения, объекта незавершенного строительства в границах земельного участка

1.1. Сведения о характерных точках контура объекта недвижимости

Система координат: МСК-50, зона 2

Зона № 2

Номер контура	Тип контура	Номера характерных точек контура	Метод определения координат	Координаты, м		R, м	Формулы, примененные для расчета средней квадратической погрешности определения координат характерных точек контура (M _t), м	Средняя квадратическая погрешность определения координат характерных точек контура (M _t), м	Глубина, высота расположения точки, м	
				X	Y				H ₁	H ₂
1	2	3	4	5	6	7	8	9	10	11
(49)	Надземный	1209	Метод спутниковых геодезических измерений (определений)	463686.92	2170525.83	-	0.10	0.10	-	-
(49)	Надземный	1210	Метод спутниковых геодезических измерений (определений)	463686.95	2170526.01	-	0.10	0.10	-	-
(49)	Надземный	611	Метод спутниковых геодезических измерений (определений)	463686.31	2170526.10	-	0.10	0.10	-	-
(49)	Надземный	465	Метод спутниковых геодезических измерений (определений)	463686.11	2170526.13	-	0.10	0.10	-	-
(49)	Надземный	1211	Метод спутниковых геодезических измерений (определений)	463685.70	2170526.19	-	0.10	0.10	-	-
(49)	Надземный	1212	Метод спутниковых геодезических измерений (определений)	463685.65	2170526.20	-	0.10	0.10	-	-

Описание местоположения объекта недвижимости

1. Описание местоположения здания, сооружения, объекта незавершенного строительства в границах земельного участка

1.1. Сведения о характерных точках контура объекта недвижимости

Система координат: МСК-50, зона 2

Зона № 2

Номер контура	Тип контура	Номера характерных точек контура	Метод определения координат	Координаты, м		R, м	Формулы, примененные для расчета средней квадратической погрешности определения координат характерных точек контура (M _t), м	Средняя квадратическая погрешность определения координат характерных точек контура (M _t), м	Глубина, высота расположения точки, м	
				X	Y				H ₁	H ₂
1	2	3	4	5	6	7	8	9	10	11
(49)	Надземный	1213	Метод спутниковых геодезических измерений (определений)	463683.87	2170526.45	-	0.10	0.10	-	-
(49)	Надземный	469	Метод спутниковых геодезических измерений (определений)	463683.84	2170526.46	-	0.10	0.10	-	-
(49)	Надземный	612	Метод спутниковых геодезических измерений (определений)	463683.70	2170526.48	-	0.10	0.10	-	-
(49)	Надземный	615	Метод спутниковых геодезических измерений (определений)	463682.96	2170526.58	-	0.10	0.10	-	-
(49)	Надземный	616	Метод спутниковых геодезических измерений (определений)	463682.87	2170526.60	-	0.10	0.10	-	-
(49)	Надземный	617	Метод спутниковых геодезических измерений (определений)	463682.82	2170526.61	-	0.10	0.10	-	-

Описание местоположения объекта недвижимости

1. Описание местоположения здания, сооружения, объекта незавершенного строительства в границах земельного участка

1.1. Сведения о характерных точках контура объекта недвижимости

Система координат: МСК-50, зона 2

Зона № 2

Номер контура	Тип контура	Номера характерных точек контура	Метод определения координат	Координаты, м		R, м	Формулы, примененные для расчета средней квадратической погрешности определения координат характерных точек контура (M _t), м	Средняя квадратическая погрешность определения координат характерных точек контура (M _t), м	Глубина, высота расположения точки, м	
				X	Y				H ₁	H ₂
1	2	3	4	5	6	7	8	9	10	11
(49)	Надземный	1619	Метод спутниковых геодезических измерений (определений)	463682.91	2170527.24	-	0.10	0.10	-	-
(49)	Надземный	1620	Метод спутниковых геодезических измерений (определений)	463681.13	2170527.49	-	0.10	0.10	-	-
(49)	Надземный	618	Метод спутниковых геодезических измерений (определений)	463681.04	2170526.86	-	0.10	0.10	-	-
(49)	Надземный	619	Метод спутниковых геодезических измерений (определений)	463680.99	2170526.87	-	0.10	0.10	-	-
(49)	Надземный	620	Метод спутниковых геодезических измерений (определений)	463680.48	2170526.94	-	0.10	0.10	-	-
(49)	Надземный	1214	Метод спутниковых геодезических измерений (определений)	463679.77	2170527.04	-	0.10	0.10	-	-

Описание местоположения объекта недвижимости

1. Описание местоположения здания, сооружения, объекта незавершенного строительства в границах земельного участка

1.1. Сведения о характерных точках контура объекта недвижимости

Система координат: МСК-50, зона 2

Зона № 2

Номер контура	Тип контура	Номера характерных точек контура	Метод определения координат	Координаты, м		R, м	Формулы, примененные для расчета средней квадратической погрешности определения координат характерных точек контура (M _t), м	Средняя квадратическая погрешность определения координат характерных точек контура (M _t), м	Глубина, высота расположения точки, м	
				X	Y				H ₁	H ₂
1	2	3	4	5	6	7	8	9	10	11
(49)	Надземный	624	Метод спутниковых геодезических измерений (определений)	463679.74	2170527.05	-	0.10	0.10	-	-
(49)	Надземный	625	Метод спутниковых геодезических измерений (определений)	463677.94	2170527.31	-	0.10	0.10	-	-
(49)	Надземный	626	Метод спутниковых геодезических измерений (определений)	463677.89	2170527.32	-	0.10	0.10	-	-
(49)	Надземный	627	Метод спутниковых геодезических измерений (определений)	463677.42	2170527.38	-	0.10	0.10	-	-
(49)	Надземный	1215	Метод спутниковых геодезических измерений (определений)	463676.99	2170527.45	-	0.10	0.10	-	-
(49)	Надземный	1216	Метод спутниковых геодезических измерений (определений)	463677.16	2170528.63	-	0.10	0.10	-	-

Описание местоположения объекта недвижимости

1. Описание местоположения здания, сооружения, объекта незавершенного строительства в границах земельного участка

1.1. Сведения о характерных точках контура объекта недвижимости

Система координат: МСК-50, зона 2

Зона № 2

Номер контура	Тип контура	Номера характерных точек контура	Метод определения координат	Координаты, м		R, м	Формулы, примененные для расчета средней квадратической погрешности определения координат характерных точек контура (M _t), м	Средняя квадратическая погрешность определения координат характерных точек контура (M _t), м	Глубина, высота расположения точки, м	
				X	Y				H 1	H 2
1	2	3	4	5	6	7	8	9	10	11
(49)	Надземный	1217	Метод спутниковых геодезических измерений (определений)	463672.80	2170529.26	-	0.10	0.10	-	-
(49)	Надземный	1218	Метод спутниковых геодезических измерений (определений)	463672.63	2170528.07	-	0.10	0.10	-	-
(49)	Надземный	477	Метод спутниковых геодезических измерений (определений)	463672.22	2170528.13	-	0.10	0.10	-	-
(49)	Надземный	1219	Метод спутниковых геодезических измерений (определений)	463671.85	2170528.18	-	0.10	0.10	-	-
(49)	Надземный	1220	Метод спутниковых геодезических измерений (определений)	463670.07	2170528.44	-	0.10	0.10	-	-
(49)	Надземный	480	Метод спутниковых геодезических измерений (определений)	463669.95	2170528.46	-	0.10	0.10	-	-

Описание местоположения объекта недвижимости

1. Описание местоположения здания, сооружения, объекта незавершенного строительства в границах земельного участка

1.1. Сведения о характерных точках контура объекта недвижимости

Система координат: МСК-50, зона 2

Зона № 2

Номер контура	Тип контура	Номера характерных точек контура	Метод определения координат	Координаты, м		R, м	Формулы, примененные для расчета средней квадратической погрешности определения координат характерных точек контура (M _t), м	Средняя квадратическая погрешность определения координат характерных точек контура (M _t), м	Глубина, высота расположения точки, м	
				X	Y				H ₁	H ₂
1	2	3	4	5	6	7	8	9	10	11
(49)	Надземный	634	Метод спутниковых геодезических измерений (определений)	463669.84	2170528.47	-	0.10	0.10	-	-
(49)	Надземный	637	Метод спутниковых геодезических измерений (определений)	463669.10	2170528.58	-	0.10	0.10	-	-
(49)	Надземный	638	Метод спутниковых геодезических измерений (определений)	463668.90	2170528.61	-	0.10	0.10	-	-
(49)	Надземный	639	Метод спутниковых геодезических измерений (определений)	463667.11	2170528.87	-	0.10	0.10	-	-
(49)	Надземный	640	Метод спутниковых геодезических измерений (определений)	463666.57	2170528.95	-	0.10	0.10	-	-
(49)	Надземный	1221	Метод спутниковых геодезических измерений (определений)	463666.08	2170529.02	-	0.10	0.10	-	-

Описание местоположения объекта недвижимости

1. Описание местоположения здания, сооружения, объекта незавершенного строительства в границах земельного участка

1.1. Сведения о характерных точках контура объекта недвижимости

Система координат: МСК-50, зона 2

Зона № 2

Номер контура	Тип контура	Номера характерных точек контура	Метод определения координат	Координаты, м		R, м	Формулы, примененные для расчета средней квадратической погрешности определения координат характерных точек контура (M _t), м	Средняя квадратическая погрешность определения координат характерных точек контура (M _t), м	Глубина, высота расположения точки, м	
				X	Y				H ₁	H ₂
1	2	3	4	5	6	7	8	9	10	11
(49)	Надземный	482	Метод спутниковых геодезических измерений (определений)	463666.05	2170528.75	-	0.10	0.10	-	-
(49)	Надземный	1621	Метод спутниковых геодезических измерений (определений)	463665.93	2170527.93	-	0.10	0.10	-	-
(49)	Надземный	1622	Метод спутниковых геодезических измерений (определений)	463665.71	2170527.96	-	0.10	0.10	-	-
(49)	Надземный	1623	Метод спутниковых геодезических измерений (определений)	463665.65	2170527.97	-	0.10	0.10	-	-
(49)	Надземный	1624	Метод спутниковых геодезических измерений (определений)	463665.67	2170528.13	-	0.10	0.10	-	-
(49)	Надземный	1625	Метод спутниковых геодезических измерений (определений)	463665.74	2170528.60	-	0.10	0.10	-	-

Описание местоположения объекта недвижимости

1. Описание местоположения здания, сооружения, объекта незавершенного строительства в границах земельного участка

1.1. Сведения о характерных точках контура объекта недвижимости

Система координат: МСК-50, зона 2

Зона № 2

Номер контура	Тип контура	Номера характерных точек контура	Метод определения координат	Координаты, м		R, м	Формулы, примененные для расчета средней квадратической погрешности определения координат характерных точек контура (M _t), м	Средняя квадратическая погрешность определения координат характерных точек контура (M _t), м	Глубина, высота расположения точки, м	
				X	Y				H ₁	H ₂
1	2	3	4	5	6	7	8	9	10	11
(49)	Надземный	1626	Метод спутниковых геодезических измерений (определений)	463663.96	2170528.86	-	0.10	0.10	-	-
(49)	Надземный	1627	Метод спутниковых геодезических измерений (определений)	463663.89	2170528.38	-	0.10	0.10	-	-
(49)	Надземный	1628	Метод спутниковых геодезических измерений (определений)	463663.87	2170528.23	-	0.10	0.10	-	-
(49)	Надземный	1629	Метод спутниковых геодезических измерений (определений)	463663.83	2170528.23	-	0.10	0.10	-	-
(49)	Надземный	484	Метод спутниковых геодезических измерений (определений)	463663.03	2170528.35	-	0.10	0.10	-	-
(49)	Надземный	649	Метод спутниковых геодезических измерений (определений)	463662.76	2170528.39	-	0.10	0.10	-	-

Описание местоположения объекта недвижимости

1. Описание местоположения здания, сооружения, объекта незавершенного строительства в границах земельного участка

1.1. Сведения о характерных точках контура объекта недвижимости

Система координат: МСК-50, зона 2

Зона № 2

Номер контура	Тип контура	Номера характерных точек контура	Метод определения координат	Координаты, м		R, м	Формулы, примененные для расчета средней квадратической погрешности определения координат характерных точек контура (M _t), м	Средняя квадратическая погрешность определения координат характерных точек контура (M _t), м	Глубина, высота расположения точки, м	
				X	Y				H ₁	H ₂
1	2	3	4	5	6	7	8	9	10	11
(49)	Надземный	650	Метод спутниковых геодезических измерений (определений)	463662.69	2170527.91	-	0.10	0.10	-	-
(49)	Надземный	651	Метод спутниковых геодезических измерений (определений)	463662.65	2170527.62	-	0.10	0.10	-	-
(49)	Надземный	652	Метод спутниковых геодезических измерений (определений)	463662.60	2170527.26	-	0.10	0.10	-	-
(49)	Надземный	1223	Метод спутниковых геодезических измерений (определений)	463662.57	2170527.09	-	0.10	0.10	-	-
(49)	Надземный	654	Метод спутниковых геодезических измерений (определений)	463662.38	2170527.11	-	0.10	0.10	-	-
(49)	Надземный	1165	Метод спутниковых геодезических измерений (определений)	463661.71	2170527.21	-	0.10	0.10	-	-

Описание местоположения объекта недвижимости

1. Описание местоположения здания, сооружения, объекта незавершенного строительства в границах земельного участка

1.1. Сведения о характерных точках контура объекта недвижимости

Система координат: МСК-50, зона 2

Зона № 2

Номер контура	Тип контура	Номера характерных точек контура	Метод определения координат	Координаты, м		R, м	Формулы, примененные для расчета средней квадратической погрешности определения координат характерных точек контура (M _t), м	Средняя квадратическая погрешность определения координат характерных точек контура (M _t), м	Глубина, высота расположения точки, м	
				X	Y				H ₁	H ₂
1	2	3	4	5	6	7	8	9	10	11
(49)	Надземный	1462	Метод спутниковых геодезических измерений (определений)	463661.61	2170527.22	-	0.10	0.10	-	-
(49)	Надземный	1465	Метод спутниковых геодезических измерений (определений)	463660.68	2170527.36	-	0.10	0.10	-	-
(49)	Надземный	1168	Метод спутниковых геодезических измерений (определений)	463660.55	2170527.38	-	0.10	0.10	-	-
(49)	Надземный	1159	Метод спутниковых геодезических измерений (определений)	463659.21	2170527.57	-	0.10	0.10	-	-
(49)	Надземный	1453	Метод спутниковых геодезических измерений (определений)	463659.11	2170527.58	-	0.10	0.10	-	-
(49)	Надземный	1723	Метод спутниковых геодезических измерений (определений)	463658.40	2170527.69	-	0.10	0.10	-	-

Описание местоположения объекта недвижимости

1. Описание местоположения здания, сооружения, объекта незавершенного строительства в границах земельного участка

1.1. Сведения о характерных точках контура объекта недвижимости

Система координат: МСК-50, зона 2

Зона № 2

Номер контура	Тип контура	Номера характерных точек контура	Метод определения координат	Координаты, м		R, м	Формулы, примененные для расчета средней квадратической погрешности определения координат характерных точек контура (M _t), м	Средняя квадратическая погрешность определения координат характерных точек контура (M _t), м	Глубина, высота расположения точки, м	
				X	Y				H ₁	H ₂
1	2	3	4	5	6	7	8	9	10	11
(49)	Надземный	1458	Метод спутниковых геодезических измерений (определений)	463658.30	2170527.02	-	0.10	0.10	-	-
(49)	Надземный	1163	Метод спутниковых геодезических измерений (определений)	463658.28	2170526.89	-	0.10	0.10	-	-
(49)	Надземный	664	Метод спутниковых геодезических измерений (определений)	463658.06	2170525.37	-	0.10	0.10	-	-
(49)	Надземный	487	Метод спутниковых геодезических измерений (определений)	463658.02	2170525.10	-	0.10	0.10	-	-
(49)	Надземный	1724	Метод спутниковых геодезических измерений (определений)	463657.98	2170524.76	-	0.10	0.10	-	-
(49)	Надземный	1725	Метод спутниковых геодезических измерений (определений)	463659.35	2170524.57	-	0.10	0.10	-	-

Описание местоположения объекта недвижимости

1. Описание местоположения здания, сооружения, объекта незавершенного строительства в границах земельного участка

1.1. Сведения о характерных точках контура объекта недвижимости

Система координат: МСК-50, зона 2

Зона № 2

Номер контура	Тип контура	Номера характерных точек контура	Метод определения координат	Координаты, м		R, м	Формулы, примененные для расчета средней квадратической погрешности определения координат характерных точек контура (M _t), м	Средняя квадратическая погрешность определения координат характерных точек контура (M _t), м	Глубина, высота расположения точки, м	
				X	Y				H ₁	H ₂
1	2	3	4	5	6	7	8	9	10	11
(49)	Надземный	1726	Метод спутниковых геодезических измерений (определений)	463659.22	2170523.64	-	0.10	0.10	-	-
(49)	Надземный	1727	Метод спутниковых геодезических измерений (определений)	463659.21	2170523.57	-	0.10	0.10	-	-
(49)	Надземный	1728	Метод спутниковых геодезических измерений (определений)	463658.58	2170523.66	-	0.10	0.10	-	-
(49)	Надземный	1729	Метод спутниковых геодезических измерений (определений)	463658.54	2170523.43	-	0.10	0.10	-	-
(49)	Надземный	1730	Метод спутниковых геодезических измерений (определений)	463658.53	2170523.35	-	0.10	0.10	-	-
(49)	Надземный	1731	Метод спутниковых геодезических измерений (определений)	463658.28	2170521.57	-	0.10	0.10	-	-

Описание местоположения объекта недвижимости

1. Описание местоположения здания, сооружения, объекта незавершенного строительства в границах земельного участка

1.1. Сведения о характерных точках контура объекта недвижимости

Система координат: МСК-50, зона 2

Зона № 2

Номер контура	Тип контура	Номера характерных точек контура	Метод определения координат	Координаты, м		R, м	Формулы, примененные для расчета средней квадратической погрешности определения координат характерных точек контура (M _t), м	Средняя квадратическая погрешность определения координат характерных точек контура (M _t), м	Глубина, высота расположения точки, м	
				X	Y				H ₁	H ₂
1	2	3	4	5	6	7	8	9	10	11
(49)	Надземный	1732	Метод спутниковых геодезических измерений (определений)	463658.26	2170521.48	-	0.10	0.10	-	-
(49)	Надземный	1733	Метод спутниковых геодезических измерений (определений)	463658.23	2170521.24	-	0.10	0.10	-	-
(49)	Надземный	1734	Метод спутниковых геодезических измерений (определений)	463658.86	2170521.14	-	0.10	0.10	-	-
(49)	Надземный	1735	Метод спутниковых геодезических измерений (определений)	463658.85	2170521.08	-	0.10	0.10	-	-
(49)	Надземный	1736	Метод спутниковых геодезических измерений (определений)	463658.72	2170520.15	-	0.10	0.10	-	-
(49)	Надземный	1737	Метод спутниковых геодезических измерений (определений)	463657.34	2170520.34	-	0.10	0.10	-	-

Описание местоположения объекта недвижимости

1. Описание местоположения здания, сооружения, объекта незавершенного строительства в границах земельного участка

1.1. Сведения о характерных точках контура объекта недвижимости

Система координат: МСК-50, зона 2

Зона № 2

Номер контура	Тип контура	Номера характерных точек контура	Метод определения координат	Координаты, м		R, м	Формулы, примененные для расчета средней квадратической погрешности определения координат характерных точек контура (M _t), м	Средняя квадратическая погрешность определения координат характерных точек контура (M _t), м	Глубина, высота расположения точки, м	
				X	Y				H ₁	H ₂
1	2	3	4	5	6	7	8	9	10	11
(49)	Надземный	2	Метод спутниковых геодезических измерений (определений)	463657.29	2170520.01	-	0.10	0.10	-	-
(49)	Надземный	675	Метод спутниковых геодезических измерений (определений)	463657.25	2170519.74	-	0.10	0.10	-	-
(49)	Надземный	1139	Метод спутниковых геодезических измерений (определений)	463657.04	2170518.24	-	0.10	0.10	-	-
(49)	Надземный	1414	Метод спутниковых геодезических измерений (определений)	463657.02	2170518.14	-	0.10	0.10	-	-
(49)	Надземный	1738	Метод спутниковых геодезических измерений (определений)	463656.92	2170517.42	-	0.10	0.10	-	-
(49)	Надземный	1419	Метод спутниковых геодезических измерений (определений)	463657.60	2170517.32	-	0.10	0.10	-	-

Описание местоположения объекта недвижимости

1. Описание местоположения здания, сооружения, объекта незавершенного строительства в границах земельного участка

1.1. Сведения о характерных точках контура объекта недвижимости

Система координат: МСК-50, зона 2

Зона № 2

Номер контура	Тип контура	Номера характерных точек контура	Метод определения координат	Координаты, м		R, м	Формулы, примененные для расчета средней квадратической погрешности определения координат характерных точек контура (M _t), м	Средняя квадратическая погрешность определения координат характерных точек контура (M _t), м	Глубина, высота расположения точки, м	
				X	Y				H ₁	H ₂
1	2	3	4	5	6	7	8	9	10	11
(49)	Надземный	1137	Метод спутниковых геодезических измерений (определений)	463657.74	2170517.30	-	0.10	0.10	-	-
(49)	Надземный	1134	Метод спутниковых геодезических измерений (определений)	463659.08	2170517.11	-	0.10	0.10	-	-
(49)	Надземный	1407	Метод спутниковых геодезических измерений (определений)	463659.18	2170517.10	-	0.10	0.10	-	-
(49)	Надземный	1410	Метод спутниковых геодезических измерений (определений)	463660.10	2170516.96	-	0.10	0.10	-	-
(49)	Надземный	1131	Метод спутниковых геодезических измерений (определений)	463660.23	2170516.94	-	0.10	0.10	-	-
(49)	Надземный	685	Метод спутниковых геодезических измерений (определений)	463660.90	2170516.85	-	0.10	0.10	-	-

Описание местоположения объекта недвижимости

1. Описание местоположения здания, сооружения, объекта незавершенного строительства в границах земельного участка

1.1. Сведения о характерных точках контура объекта недвижимости

Система координат: МСК-50, зона 2

Зона № 2

Номер контура	Тип контура	Номера характерных точек контура	Метод определения координат	Координаты, м		R, м	Формулы, примененные для расчета средней квадратической погрешности определения координат характерных точек контура (M _t), м	Средняя квадратическая погрешность определения координат характерных точек контура (M _t), м	Глубина, высота расположения точки, м	
				X	Y				H ₁	H ₂
1	2	3	4	5	6	7	8	9	10	11
(49)	Надземный	1228	Метод спутниковых геодезических измерений (определений)	463661.10	2170516.82	-	0.10	0.10	-	-
(49)	Надземный	687	Метод спутниковых геодезических измерений (определений)	463661.08	2170516.69	-	0.10	0.10	-	-
(49)	Надземный	688	Метод спутниковых геодезических измерений (определений)	463661.03	2170516.35	-	0.10	0.10	-	-
(49)	Надземный	1229	Метод спутниковых геодезических измерений (определений)	463661.00	2170516.13	-	0.10	0.10	-	-
(49)	Надземный	689	Метод спутниковых геодезических измерений (определений)	463660.96	2170515.89	-	0.10	0.10	-	-
(49)	Надземный	5	Метод спутниковых геодезических измерений (определений)	463661.23	2170515.85	-	0.10	0.10	-	-

Описание местоположения объекта недвижимости

1. Описание местоположения здания, сооружения, объекта незавершенного строительства в границах земельного участка

1.1. Сведения о характерных точках контура объекта недвижимости

Система координат: МСК-50, зона 2

Зона № 2

Номер контура	Тип контура	Номера характерных точек контура	Метод определения координат	Координаты, м		R, м	Формулы, примененные для расчета средней квадратической погрешности определения координат характерных точек контура (M _t), м	Средняя квадратическая погрешность определения координат характерных точек контура (M _t), м	Глубина, высота расположения точки, м	
				X	Y				H ₁	H ₂
1	2	3	4	5	6	7	8	9	10	11
(49)	Надземный	1640	Метод спутниковых геодезических измерений (определений)	463662.38	2170515.69	-	0.10	0.10	-	-
(49)	Надземный	1641	Метод спутниковых геодезических измерений (определений)	463662.32	2170515.29	-	0.10	0.10	-	-
(49)	Надземный	1642	Метод спутниковых геодезических измерений (определений)	463662.29	2170515.05	-	0.10	0.10	-	-
(49)	Надземный	1643	Метод спутниковых геодезических измерений (определений)	463664.07	2170514.80	-	0.10	0.10	-	-
(49)	Надземный	1644	Метод спутниковых геодезических измерений (определений)	463664.11	2170515.04	-	0.10	0.10	-	-
(49)	Надземный	1645	Метод спутниковых геодезических измерений (определений)	463664.16	2170515.43	-	0.10	0.10	-	-

Описание местоположения объекта недвижимости

1. Описание местоположения здания, сооружения, объекта незавершенного строительства в границах земельного участка

1.1. Сведения о характерных точках контура объекта недвижимости

Система координат: МСК-50, зона 2

Зона № 2

Номер контура	Тип контура	Номера характерных точек контура	Метод определения координат	Координаты, м		R, м	Формулы, примененные для расчета средней квадратической погрешности определения координат характерных точек контура (M _t), м	Средняя квадратическая погрешность определения координат характерных точек контура (M _t), м	Глубина, высота расположения точки, м	
				X	Y				H ₁	H ₂
1	2	3	4	5	6	7	8	9	10	11
(49)	Надземный	1646	Метод спутниковых геодезических измерений (определений)	463664.57	2170515.37	-	0.10	0.10	-	-
(49)	Надземный	1647	Метод спутниковых геодезических измерений (определений)	463666.35	2170515.11	-	0.10	0.10	-	-
(49)	Надземный	1648	Метод спутниковых геодезических измерений (определений)	463666.54	2170515.09	-	0.10	0.10	-	-
(49)	Надземный	1649	Метод спутниковых геодезических измерений (определений)	463666.45	2170514.44	-	0.10	0.10	-	-
(49)	Надземный	1650	Метод спутниковых геодезических измерений (определений)	463668.00	2170514.22	-	0.10	0.10	-	-
(49)	Надземный	1651	Метод спутниковых геодезических измерений (определений)	463669.78	2170513.96	-	0.10	0.10	-	-

Описание местоположения объекта недвижимости

1. Описание местоположения здания, сооружения, объекта незавершенного строительства в границах земельного участка

1.1. Сведения о характерных точках контура объекта недвижимости

Система координат: МСК-50, зона 2

Зона № 2

Номер контура	Тип контура	Номера характерных точек контура	Метод определения координат	Координаты, м		R, м	Формулы, примененные для расчета средней квадратической погрешности определения координат характерных точек контура (M _t), м	Средняя квадратическая погрешность определения координат характерных точек контура (M _t), м	Глубина, высота расположения точки, м	
				X	Y				H ₁	H ₂
1	2	3	4	5	6	7	8	9	10	11
(49)	Надземный	1652	Метод спутниковых геодезических измерений (определений)	463669.96	2170513.94	-	0.10	0.10	-	-
(49)	Надземный	1230	Метод спутниковых геодезических измерений (определений)	463669.83	2170513.00	-	0.10	0.10	-	-
(49)	Надземный	15	Метод спутниковых геодезических измерений (определений)	463670.43	2170512.91	-	0.10	0.10	-	-
(49)	Надземный	691	Метод спутниковых геодезических измерений (определений)	463670.73	2170512.87	-	0.10	0.10	-	-
(49)	Надземный	692	Метод спутниковых геодезических измерений (определений)	463670.89	2170512.84	-	0.10	0.10	-	-
(49)	Надземный	1653	Метод спутниковых геодезических измерений (определений)	463672.49	2170512.61	-	0.10	0.10	-	-

Описание местоположения объекта недвижимости

1. Описание местоположения здания, сооружения, объекта незавершенного строительства в границах земельного участка

1.1. Сведения о характерных точках контура объекта недвижимости

Система координат: МСК-50, зона 2

Зона № 2

Номер контура	Тип контура	Номера характерных точек контура	Метод определения координат	Координаты, м		R, м	Формулы, примененные для расчета средней квадратической погрешности определения координат характерных точек контура (M _t), м	Средняя квадратическая погрешность определения координат характерных точек контура (M _t), м	Глубина, высота расположения точки, м	
				X	Y				H ₁	H ₂
1	2	3	4	5	6	7	8	9	10	11
(49)	Надземный	1654	Метод спутниковых геодезических измерений (определений)	463672.40	2170511.98	-	0.10	0.10	-	-
(49)	Надземный	1231	Метод спутниковых геодезических измерений (определений)	463672.00	2170509.16	-	0.10	0.10	-	-
(49)	Надземный	1232	Метод спутниковых геодезических измерений (определений)	463671.97	2170508.97	-	0.10	0.10	-	-
(49)	Надземный	701	Метод спутниковых геодезических измерений (определений)	463673.25	2170508.78	-	0.10	0.10	-	-
(49)	Надземный	1233	Метод спутниковых геодезических измерений (определений)	463673.64	2170508.73	-	0.10	0.10	-	-
(49)	Надземный	1234	Метод спутниковых геодезических измерений (определений)	463673.50	2170507.75	-	0.10	0.10	-	-

Описание местоположения объекта недвижимости

1. Описание местоположения здания, сооружения, объекта незавершенного строительства в границах земельного участка

1.1. Сведения о характерных точках контура объекта недвижимости

Система координат: МСК-50, зона 2

Зона № 2

Номер контура	Тип контура	Номера характерных точек контура	Метод определения координат	Координаты, м		R, м	Формулы, примененные для расчета средней квадратической погрешности определения координат характерных точек контура (M _t), м	Средняя квадратическая погрешность определения координат характерных точек контура (M _t), м	Глубина, высота расположения точки, м	
				X	Y				H 1	H 2
1	2	3	4	5	6	7	8	9	10	11
(49)	Надземный	1235	Метод спутниковых геодезических измерений (определений)	463673.49	2170507.71	-	0.10	0.10	-	-
(49)	Надземный	699	Метод спутниковых геодезических измерений (определений)	463673.11	2170507.77	-	0.10	0.10	-	-
(49)	Надземный	1236	Метод спутниковых геодезических измерений (определений)	463672.86	2170507.80	-	0.10	0.10	-	-
(49)	Надземный	697	Метод спутниковых геодезических измерений (определений)	463672.79	2170507.31	-	0.10	0.10	-	-
(49)	Надземный	1237	Метод спутниковых геодезических измерений (определений)	463672.61	2170506.02	-	0.10	0.10	-	-
(49)	Надземный	1238	Метод спутниковых геодезических измерений (определений)	463673.24	2170505.93	-	0.10	0.10	-	-

Описание местоположения объекта недвижимости

1. Описание местоположения здания, сооружения, объекта незавершенного строительства в границах земельного участка

1.1. Сведения о характерных точках контура объекта недвижимости

Система координат: МСК-50, зона 2

Зона № 2

Номер контура	Тип контура	Номера характерных точек контура	Метод определения координат	Координаты, м		R, м	Формулы, примененные для расчета средней квадратической погрешности определения координат характерных точек контура (M _t), м	Средняя квадратическая погрешность определения координат характерных точек контура (M _t), м	Глубина, высота расположения точки, м	
				X	Y				H ₁	H ₂
1	2	3	4	5	6	7	8	9	10	11
(49)	Надземный	1239	Метод спутниковых геодезических измерений (определений)	463673.23	2170505.87	-	0.10	0.10	-	-
(49)	Надземный	707	Метод спутниковых геодезических измерений (определений)	463673.18	2170505.55	-	0.10	0.10	-	-
(49)	Надземный	708	Метод спутниковых геодезических измерений (определений)	463672.78	2170505.61	-	0.10	0.10	-	-
(49)	Надземный	709	Метод спутниковых геодезических измерений (определений)	463672.60	2170504.35	-	0.10	0.10	-	-
(49)	Надземный	710	Метод спутниковых геодезических измерений (определений)	463672.59	2170504.31	-	0.10	0.10	-	-
(49)	Надземный	1240	Метод спутниковых геодезических измерений (определений)	463672.36	2170504.34	-	0.10	0.10	-	-

Описание местоположения объекта недвижимости

1. Описание местоположения здания, сооружения, объекта незавершенного строительства в границах земельного участка

1.1. Сведения о характерных точках контура объекта недвижимости

Система координат: МСК-50, зона 2

Зона № 2

Номер контура	Тип контура	Номера характерных точек контура	Метод определения координат	Координаты, м		R, м	Формулы, примененные для расчета средней квадратической погрешности определения координат характерных точек контура (M _t), м	Средняя квадратическая погрешность определения координат характерных точек контура (M _t), м	Глубина, высота расположения точки, м	
				X	Y				H ₁	H ₂
1	2	3	4	5	6	7	8	9	10	11
(49)	Надземный	1241	Метод спутниковых геодезических измерений (определений)	463671.97	2170504.40	-	0.10	0.10	-	-
(49)	Надземный	1242	Метод спутниковых геодезических измерений (определений)	463671.71	2170502.61	-	0.10	0.10	-	-
(49)	Надземный	1243	Метод спутниковых геодезических измерений (определений)	463672.11	2170502.56	-	0.10	0.10	-	-
(49)	Надземный	711	Метод спутниковых геодезических измерений (определений)	463672.33	2170502.52	-	0.10	0.10	-	-
(49)	Надземный	712	Метод спутниковых геодезических измерений (определений)	463672.33	2170502.50	-	0.10	0.10	-	-
(49)	Надземный	713	Метод спутниковых геодезических измерений (определений)	463672.10	2170502.49	-	0.10	0.10	-	-

Описание местоположения объекта недвижимости

1. Описание местоположения здания, сооружения, объекта незавершенного строительства в границах земельного участка

1.1. Сведения о характерных точках контура объекта недвижимости

Система координат: МСК-50, зона 2

Зона № 2

Номер контура	Тип контура	Номера характерных точек контура	Метод определения координат	Координаты, м		R, м	Формулы, примененные для расчета средней квадратической погрешности определения координат характерных точек контура (M _t), м	Средняя квадратическая погрешность определения координат характерных точек контура (M _t), м	Глубина, высота расположения точки, м	
				X	Y				H ₁	H ₂
1	2	3	4	5	6	7	8	9	10	11
(49)	Надземный	714	Метод спутниковых геодезических измерений (определений)	463671.51	2170502.47	-	0.10	0.10	-	-
(49)	Надземный	715	Метод спутниковых геодезических измерений (определений)	463670.95	2170502.45	-	0.10	0.10	-	-
(49)	Надземный	716	Метод спутниковых геодезических измерений (определений)	463670.98	2170501.35	-	0.10	0.10	-	-
(49)	Надземный	717	Метод спутниковых геодезических измерений (определений)	463671.01	2170500.44	-	0.10	0.10	-	-
(49)	Надземный	1244	Метод спутниковых геодезических измерений (определений)	463671.05	2170499.14	-	0.10	0.10	-	-
(49)	Надземный	1245	Метод спутниковых геодезических измерений (определений)	463671.06	2170498.73	-	0.10	0.10	-	-

Описание местоположения объекта недвижимости

1. Описание местоположения здания, сооружения, объекта незавершенного строительства в границах земельного участка

1.1. Сведения о характерных точках контура объекта недвижимости

Система координат: МСК-50, зона 2

Зона № 2

Номер контура	Тип контура	Номера характерных точек контура	Метод определения координат	Координаты, м		R, м	Формулы, примененные для расчета средней квадратической погрешности определения координат характерных точек контура (M _t), м	Средняя квадратическая погрешность определения координат характерных точек контура (M _t), м	Глубина, высота расположения точки, м	
				X	Y				H 1	H 2
1	2	3	4	5	6	7	8	9	10	11
(49)	Надземный	1246	Метод спутниковых геодезических измерений (определений)	463669.94	2170498.69	-	0.10	0.10	-	-
(49)	Надземный	1247	Метод спутниковых геодезических измерений (определений)	463669.37	2170498.68	-	0.10	0.10	-	-
(49)	Надземный	724	Метод спутниковых геодезических измерений (определений)	463669.50	2170494.54	-	0.10	0.10	-	-
(49)	Надземный	725	Метод спутниковых геодезических измерений (определений)	463670.07	2170494.56	-	0.10	0.10	-	-
(49)	Надземный	726	Метод спутниковых геодезических измерений (определений)	463671.19	2170494.59	-	0.10	0.10	-	-
(49)	Надземный	31	Метод спутниковых геодезических измерений (определений)	463671.20	2170494.38	-	0.10	0.10	-	-

Описание местоположения объекта недвижимости

1. Описание местоположения здания, сооружения, объекта незавершенного строительства в границах земельного участка

1.1. Сведения о характерных точках контура объекта недвижимости

Система координат: МСК-50, зона 2

Зона № 2

Номер контура	Тип контура	Номера характерных точек контура	Метод определения координат	Координаты, м		R, м	Формулы, примененные для расчета средней квадратической погрешности определения координат характерных точек контура (M _t), м	Средняя квадратическая погрешность определения координат характерных точек контура (M _t), м	Глубина, высота расположения точки, м	
				X	Y				H ₁	H ₂
1	2	3	4	5	6	7	8	9	10	11
(49)	Надземный	1248	Метод спутниковых геодезических измерений (определений)	463671.20	2170494.32	-	0.10	0.10	-	-
(49)	Надземный	1249	Метод спутниковых геодезических измерений (определений)	463671.27	2170492.15	-	0.10	0.10	-	-
(49)	Надземный	36	Метод спутниковых геодезических измерений (определений)	463671.27	2170492.08	-	0.10	0.10	-	-
(49)	Надземный	727	Метод спутниковых геодезических измерений (определений)	463671.28	2170491.85	-	0.10	0.10	-	-
(49)	Надземный	728	Метод спутниковых геодезических измерений (определений)	463670.16	2170491.82	-	0.10	0.10	-	-
(49)	Надземный	729	Метод спутниковых геодезических измерений (определений)	463669.59	2170491.80	-	0.10	0.10	-	-

Описание местоположения объекта недвижимости

1. Описание местоположения здания, сооружения, объекта незавершенного строительства в границах земельного участка

1.1. Сведения о характерных точках контура объекта недвижимости

Система координат: МСК-50, зона 2

Зона № 2

Номер контура	Тип контура	Номера характерных точек контура	Метод определения координат	Координаты, м		R, м	Формулы, примененные для расчета средней квадратической погрешности определения координат характерных точек контура (M _t), м	Средняя квадратическая погрешность определения координат характерных точек контура (M _t), м	Глубина, высота расположения точки, м	
				X	Y				H ₁	H ₂
1	2	3	4	5	6	7	8	9	10	11
(49)	Надземный	730	Метод спутниковых геодезических измерений (определений)	463669.83	2170484.28	-	0.10	0.10	-	-
(49)	Надземный	731	Метод спутниковых геодезических измерений (определений)	463670.40	2170484.30	-	0.10	0.10	-	-
(49)	Надземный	732	Метод спутниковых геодезических измерений (определений)	463671.52	2170484.34	-	0.10	0.10	-	-
(49)	Надземный	41	Метод спутниковых геодезических измерений (определений)	463671.53	2170483.94	-	0.10	0.10	-	-
(49)	Надземный	1250	Метод спутниковых геодезических измерений (определений)	463671.53	2170483.89	-	0.10	0.10	-	-
(49)	Надземный	1251	Метод спутниковых геодезических измерений (определений)	463671.60	2170481.68	-	0.10	0.10	-	-

Описание местоположения объекта недвижимости

1. Описание местоположения здания, сооружения, объекта незавершенного строительства в границах земельного участка

1.1. Сведения о характерных точках контура объекта недвижимости

Система координат: МСК-50, зона 2

Зона № 2

Номер контура	Тип контура	Номера характерных точек контура	Метод определения координат	Координаты, м		R, м	Формулы, примененные для расчета средней квадратической погрешности определения координат характерных точек контура (M _t), м	Средняя квадратическая погрешность определения координат характерных точек контура (M _t), м	Глубина, высота расположения точки, м	
				X	Y				H ₁	H ₂
1	2	3	4	5	6	7	8	9	10	11
(49)	Надземный	46	Метод спутниковых геодезических измерений (определений)	463671.60	2170481.64	-	0.10	0.10	-	-
(49)	Надземный	733	Метод спутниковых геодезических измерений (определений)	463671.63	2170480.58	-	0.10	0.10	-	-
(49)	Надземный	734	Метод спутниковых геодезических измерений (определений)	463672.20	2170480.60	-	0.10	0.10	-	-
(49)	Надземный	735	Метод спутниковых геодезических измерений (определений)	463673.02	2170480.63	-	0.10	0.10	-	-
(49)	Надземный	736	Метод спутниковых геодезических измерений (определений)	463673.10	2170480.24	-	0.10	0.10	-	-
(49)	Надземный	737	Метод спутниковых геодезических измерений (определений)	463673.11	2170480.19	-	0.10	0.10	-	-

Описание местоположения объекта недвижимости

1. Описание местоположения здания, сооружения, объекта незавершенного строительства в границах земельного участка

1.1. Сведения о характерных точках контура объекта недвижимости

Система координат: МСК-50, зона 2

Зона № 2

Номер контура	Тип контура	Номера характерных точек контура	Метод определения координат	Координаты, м		R, м	Формулы, примененные для расчета средней квадратической погрешности определения координат характерных точек контура (M _t), м	Средняя квадратическая погрешность определения координат характерных точек контура (M _t), м	Глубина, высота расположения точки, м	
				X	Y				H ₁	H ₂
1	2	3	4	5	6	7	8	9	10	11
(49)	Надземный	738	Метод спутниковых геодезических измерений (определений)	463672.88	2170480.14	-	0.10	0.10	-	-
(49)	Надземный	739	Метод спутниковых геодезических измерений (определений)	463672.61	2170480.09	-	0.10	0.10	-	-
(49)	Надземный	1252	Метод спутниковых геодезических измерений (определений)	463672.49	2170480.06	-	0.10	0.10	-	-
(49)	Надземный	1253	Метод спутниковых геодезических измерений (определений)	463672.85	2170478.29	-	0.10	0.10	-	-
(49)	Надземный	740	Метод спутниковых геодезических измерений (определений)	463672.97	2170478.32	-	0.10	0.10	-	-
(49)	Надземный	741	Метод спутниковых геодезических измерений (определений)	463673.25	2170478.38	-	0.10	0.10	-	-

Описание местоположения объекта недвижимости

1. Описание местоположения здания, сооружения, объекта незавершенного строительства в границах земельного участка

1.1. Сведения о характерных точках контура объекта недвижимости

Система координат: МСК-50, зона 2

Зона № 2

Номер контура	Тип контура	Номера характерных точек контура	Метод определения координат	Координаты, м		R, м	Формулы, примененные для расчета средней квадратической погрешности определения координат характерных точек контура (M _t), м	Средняя квадратическая погрешность определения координат характерных точек контура (M _t), м	Глубина, высота расположения точки, м	
				X	Y				H ₁	H ₂
1	2	3	4	5	6	7	8	9	10	11
(49)	Надземный	742	Метод спутниковых геодезических измерений (определений)	463673.48	2170478.43	-	0.10	0.10	-	-
(49)	Надземный	743	Метод спутниковых геодезических измерений (определений)	463673.49	2170478.38	-	0.10	0.10	-	-
(49)	Надземный	744	Метод спутниковых геодезических измерений (определений)	463673.71	2170477.32	-	0.10	0.10	-	-
(49)	Надземный	745	Метод спутниковых геодезических измерений (определений)	463673.72	2170477.27	-	0.10	0.10	-	-
(49)	Надземный	746	Метод спутниковых геодезических измерений (определений)	463673.49	2170477.22	-	0.10	0.10	-	-
(49)	Надземный	747	Метод спутниковых геодезических измерений (определений)	463673.22	2170477.16	-	0.10	0.10	-	-

Описание местоположения объекта недвижимости

1. Описание местоположения здания, сооружения, объекта незавершенного строительства в границах земельного участка

1.1. Сведения о характерных точках контура объекта недвижимости

Система координат: МСК-50, зона 2

Зона № 2

Номер контура	Тип контура	Номера характерных точек контура	Метод определения координат	Координаты, м		R, м	Формулы, примененные для расчета средней квадратической погрешности определения координат характерных точек контура (M _t), м	Средняя квадратическая погрешность определения координат характерных точек контура (M _t), м	Глубина, высота расположения точки, м	
				X	Y				H ₁	H ₂
1	2	3	4	5	6	7	8	9	10	11
(49)	Надземный	1254	Метод спутниковых геодезических измерений (определений)	463673.10	2170477.14	-	0.10	0.10	-	-
(49)	Надземный	1255	Метод спутниковых геодезических измерений (определений)	463673.47	2170475.37	-	0.10	0.10	-	-
(49)	Надземный	748	Метод спутниковых геодезических измерений (определений)	463673.59	2170475.40	-	0.10	0.10	-	-
(49)	Надземный	749	Метод спутниковых геодезических измерений (определений)	463673.86	2170475.46	-	0.10	0.10	-	-
(49)	Надземный	750	Метод спутниковых геодезических измерений (определений)	463674.09	2170475.51	-	0.10	0.10	-	-
(49)	Надземный	751	Метод спутниковых геодезических измерений (определений)	463674.10	2170475.45	-	0.10	0.10	-	-

Описание местоположения объекта недвижимости

1. Описание местоположения здания, сооружения, объекта незавершенного строительства в границах земельного участка

1.1. Сведения о характерных точках контура объекта недвижимости

Система координат: МСК-50, зона 2

Зона № 2

Номер контура	Тип контура	Номера характерных точек контура	Метод определения координат	Координаты, м		R, м	Формулы, примененные для расчета средней квадратической погрешности определения координат характерных точек контура (M _t), м	Средняя квадратическая погрешность определения координат характерных точек контура (M _t), м	Глубина, высота расположения точки, м	
				X	Y				H 1	H 2
1	2	3	4	5	6	7	8	9	10	11
(49)	Надземный	752	Метод спутниковых геодезических измерений (определений)	463674.17	2170475.12	-	0.10	0.10	-	-
(49)	Надземный	753	Метод спутниковых геодезических измерений (определений)	463673.39	2170474.81	-	0.10	0.10	-	-
(49)	Надземный	754	Метод спутниковых геодезических измерений (определений)	463672.88	2170474.60	-	0.10	0.10	-	-
(49)	Надземный	61	Метод спутниковых геодезических измерений (определений)	463673.27	2170473.63	-	0.10	0.10	-	-
(49)	Надземный	1256	Метод спутниковых геодезических измерений (определений)	463673.29	2170473.57	-	0.10	0.10	-	-
(49)	Надземный	1257	Метод спутниковых геодезических измерений (определений)	463674.11	2170471.52	-	0.10	0.10	-	-

Описание местоположения объекта недвижимости

1. Описание местоположения здания, сооружения, объекта незавершенного строительства в границах земельного участка

1.1. Сведения о характерных точках контура объекта недвижимости

Система координат: МСК-50, зона 2

Зона № 2

Номер контура	Тип контура	Номера характерных точек контура	Метод определения координат	Координаты, м		R, м	Формулы, примененные для расчета средней квадратической погрешности определения координат характерных точек контура (M _t), м	Средняя квадратическая погрешность определения координат характерных точек контура (M _t), м	Глубина, высота расположения точки, м	
				X	Y				H ₁	H ₂
1	2	3	4	5	6	7	8	9	10	11
(49)	Надземный	65	Метод спутниковых геодезических измерений (определений)	463674.12	2170471.49	-	0.10	0.10	-	-
(49)	Надземный	755	Метод спутниковых геодезических измерений (определений)	463674.27	2170471.12	-	0.10	0.10	-	-
(49)	Надземный	756	Метод спутниковых геодезических измерений (определений)	463673.22	2170470.70	-	0.10	0.10	-	-
(49)	Надземный	757	Метод спутниковых геодезических измерений (определений)	463672.70	2170470.49	-	0.10	0.10	-	-
(49)	Надземный	758	Метод спутниковых геодезических измерений (определений)	463675.49	2170463.51	-	0.10	0.10	-	-
(49)	Надземный	759	Метод спутниковых геодезических измерений (определений)	463676.01	2170463.72	-	0.10	0.10	-	-

Описание местоположения объекта недвижимости

1. Описание местоположения здания, сооружения, объекта незавершенного строительства в границах земельного участка

1.1. Сведения о характерных точках контура объекта недвижимости

Система координат: МСК-50, зона 2

Зона № 2

Номер контура	Тип контура	Номера характерных точек контура	Метод определения координат	Координаты, м		R, м	Формулы, примененные для расчета средней квадратической погрешности определения координат характерных точек контура (M _t), м	Средняя квадратическая погрешность определения координат характерных точек контура (M _t), м	Глубина, высота расположения точки, м	
				X	Y				H ₁	H ₂
1	2	3	4	5	6	7	8	9	10	11
(49)	Надземный	760	Метод спутниковых геодезических измерений (определений)	463677.06	2170464.14	-	0.10	0.10	-	-
(49)	Надземный	70	Метод спутниковых геодезических измерений (определений)	463677.10	2170464.05	-	0.10	0.10	-	-
(49)	Надземный	1258	Метод спутниковых геодезических измерений (определений)	463677.12	2170464.00	-	0.10	0.10	-	-
(49)	Надземный	1259	Метод спутниковых геодезических измерений (определений)	463677.94	2170461.95	-	0.10	0.10	-	-
(49)	Надземный	73	Метод спутниковых геодезических измерений (определений)	463677.96	2170461.91	-	0.10	0.10	-	-
(49)	Надземный	761	Метод спутниковых геодезических измерений (определений)	463678.10	2170461.56	-	0.10	0.10	-	-

Описание местоположения объекта недвижимости

1. Описание местоположения здания, сооружения, объекта незавершенного строительства в границах земельного участка

1.1. Сведения о характерных точках контура объекта недвижимости

Система координат: МСК-50, зона 2

Зона № 2

Номер контура	Тип контура	Номера характерных точек контура	Метод определения координат	Координаты, м		R, м	Формулы, примененные для расчета средней квадратической погрешности определения координат характерных точек контура (M _t), м	Средняя квадратическая погрешность определения координат характерных точек контура (M _t), м	Глубина, высота расположения точки, м	
				X	Y				H ₁	H ₂
1	2	3	4	5	6	7	8	9	10	11
(49)	Надземный	762	Метод спутниковых геодезических измерений (определений)	463677.04	2170461.13	-	0.10	0.10	-	-
(49)	Надземный	763	Метод спутниковых геодезических измерений (определений)	463676.53	2170460.93	-	0.10	0.10	-	-
(49)	Надземный	1260	Метод спутниковых геодезических измерений (определений)	463678.06	2170457.10	-	0.10	0.10	-	-
(49)	Надземный	1261	Метод спутниковых геодезических измерений (определений)	463678.57	2170457.30	-	0.10	0.10	-	-
(49)	Надземный	1262	Метод спутниковых геодезических измерений (определений)	463679.63	2170457.72	-	0.10	0.10	-	-
(49)	Надземный	1263	Метод спутниковых геодезических измерений (определений)	463679.78	2170457.36	-	0.10	0.10	-	-

Описание местоположения объекта недвижимости

1. Описание местоположения здания, сооружения, объекта незавершенного строительства в границах земельного участка

1.1. Сведения о характерных точках контура объекта недвижимости

Система координат: МСК-50, зона 2

Зона № 2

Номер контура	Тип контура	Номера характерных точек контура	Метод определения координат	Координаты, м		R, м	Формулы, примененные для расчета средней квадратической погрешности определения координат характерных точек контура (M _t), м	Средняя квадратическая погрешность определения координат характерных точек контура (M _t), м	Глубина, высота расположения точки, м	
				X	Y				H 1	H 2
1	2	3	4	5	6	7	8	9	10	11
(49)	Надземный	770	Метод спутниковых геодезических измерений (определений)	463680.01	2170456.78	-	0.10	0.10	-	-
(49)	Надземный	771	Метод спутниковых геодезических измерений (определений)	463680.60	2170455.31	-	0.10	0.10	-	-
(49)	Надземный	772	Метод спутниковых геодезических измерений (определений)	463681.00	2170454.29	-	0.10	0.10	-	-
(49)	Надземный	773	Метод спутниковых геодезических измерений (определений)	463681.52	2170454.50	-	0.10	0.10	-	-
(49)	Надземный	774	Метод спутниковых геодезических измерений (определений)	463682.31	2170454.81	-	0.10	0.10	-	-
(49)	Надземный	775	Метод спутниковых геодезических измерений (определений)	463682.49	2170454.51	-	0.10	0.10	-	-

Описание местоположения объекта недвижимости

1. Описание местоположения здания, сооружения, объекта незавершенного строительства в границах земельного участка

1.1. Сведения о характерных точках контура объекта недвижимости

Система координат: МСК-50, зона 2

Зона № 2

Номер контура	Тип контура	Номера характерных точек контура	Метод определения координат	Координаты, м		R, м	Формулы, примененные для расчета средней квадратической погрешности определения координат характерных точек контура (M _t), м	Средняя квадратическая погрешность определения координат характерных точек контура (M _t), м	Глубина, высота расположения точки, м	
				X	Y				H ₁	H ₂
1	2	3	4	5	6	7	8	9	10	11
(49)	Надземный	776	Метод спутниковых геодезических измерений (определений)	463682.52	2170454.47	-	0.10	0.10	-	-
(49)	Надземный	1264	Метод спутниковых геодезических измерений (определений)	463682.31	2170454.35	-	0.10	0.10	-	-
(49)	Надземный	1265	Метод спутниковых геодезических измерений (определений)	463681.97	2170454.14	-	0.10	0.10	-	-
(49)	Надземный	1266	Метод спутниковых геодезических измерений (определений)	463682.92	2170452.61	-	0.10	0.10	-	-
(49)	Надземный	1267	Метод спутниковых геодезических измерений (определений)	463683.26	2170452.82	-	0.10	0.10	-	-
(49)	Надземный	777	Метод спутниковых геодезических измерений (определений)	463683.46	2170452.94	-	0.10	0.10	-	-

Описание местоположения объекта недвижимости

1. Описание местоположения здания, сооружения, объекта незавершенного строительства в границах земельного участка

1.1. Сведения о характерных точках контура объекта недвижимости

Система координат: МСК-50, зона 2

Зона № 2

Номер контура	Тип контура	Номера характерных точек контура	Метод определения координат	Координаты, м		R, м	Формулы, примененные для расчета средней квадратической погрешности определения координат характерных точек контура (M _t), м	Средняя квадратическая погрешность определения координат характерных точек контура (M _t), м	Глубина, высота расположения точки, м	
				X	Y				H ₁	H ₂
1	2	3	4	5	6	7	8	9	10	11
(49)	Надземный	778	Метод спутниковых геодезических измерений (определений)	463683.49	2170452.90	-	0.10	0.10	-	-
(49)	Надземный	779	Метод спутниковых геодезических измерений (определений)	463683.86	2170452.31	-	0.10	0.10	-	-
(49)	Надземный	780	Метод спутниковых геодезических измерений (определений)	463683.89	2170452.26	-	0.10	0.10	-	-
(49)	Надземный	1268	Метод спутниковых геодезических измерений (определений)	463683.68	2170452.14	-	0.10	0.10	-	-
(49)	Надземный	1269	Метод спутниковых геодезических измерений (определений)	463683.34	2170451.93	-	0.10	0.10	-	-
(49)	Надземный	1270	Метод спутниковых геодезических измерений (определений)	463684.29	2170450.40	-	0.10	0.10	-	-

Описание местоположения объекта недвижимости

1. Описание местоположения здания, сооружения, объекта незавершенного строительства в границах земельного участка

1.1. Сведения о характерных точках контура объекта недвижимости

Система координат: МСК-50, зона 2

Зона № 2

Номер контура	Тип контура	Номера характерных точек контура	Метод определения координат	Координаты, м		R, м	Формулы, примененные для расчета средней квадратической погрешности определения координат характерных точек контура (M _t), м	Средняя квадратическая погрешность определения координат характерных точек контура (M _t), м	Глубина, высота расположения точки, м	
				X	Y				H ₁	H ₂
1	2	3	4	5	6	7	8	9	10	11
(49)	Надземный	1271	Метод спутниковых геодезических измерений (определений)	463684.63	2170450.61	-	0.10	0.10	-	-
(49)	Надземный	781	Метод спутниковых геодезических измерений (определений)	463684.83	2170450.73	-	0.10	0.10	-	-
(49)	Надземный	782	Метод спутниковых геодезических измерений (определений)	463684.86	2170450.69	-	0.10	0.10	-	-
(49)	Надземный	783	Метод спутниковых геодезических измерений (определений)	463684.93	2170450.58	-	0.10	0.10	-	-
(49)	Надземный	93	Метод спутниковых геодезических измерений (определений)	463686.24	2170449.12	-	0.10	0.10	-	-
(49)	Надземный	92	Метод спутниковых геодезических измерений (определений)	463686.53	2170449.37	-	0.10	0.10	-	-

Описание местоположения объекта недвижимости

1. Описание местоположения здания, сооружения, объекта незавершенного строительства в границах земельного участка

1.1. Сведения о характерных точках контура объекта недвижимости

Система координат: МСК-50, зона 2

Зона № 2

Номер контура	Тип контура	Номера характерных точек контура	Метод определения координат	Координаты, м		R, м	Формулы, примененные для расчета средней квадратической погрешности определения координат характерных точек контура (M _t), м	Средняя квадратическая погрешность определения координат характерных точек контура (M _t), м	Глубина, высота расположения точки, м	
				X	Y				H 1	H 2
1	2	3	4	5	6	7	8	9	10	11
(49)	Надземный	1272	Метод спутниковых геодезических измерений (определений)	463686.57	2170449.33	-	0.10	0.10	-	-
(49)	Надземный	97	Метод спутниковых геодезических измерений (определений)	463687.73	2170448.02	-	0.10	0.10	-	-
(49)	Надземный	1655	Метод спутниковых геодезических измерений (определений)	463688.04	2170447.68	-	0.10	0.10	-	-
(49)	Надземный	1656	Метод спутниковых геодезических измерений (определений)	463688.41	2170447.27	-	0.10	0.10	-	-
(49)	Надземный	1273	Метод спутниковых геодезических измерений (определений)	463685.69	2170444.84	-	0.10	0.10	-	-
(49)	Надземный	1274	Метод спутниковых геодезических измерений (определений)	463686.83	2170443.56	-	0.10	0.10	-	-

Описание местоположения объекта недвижимости

1. Описание местоположения здания, сооружения, объекта незавершенного строительства в границах земельного участка

1.1. Сведения о характерных точках контура объекта недвижимости

Система координат: МСК-50, зона 2

Зона № 2

Номер контура	Тип контура	Номера характерных точек контура	Метод определения координат	Координаты, м		R, м	Формулы, примененные для расчета средней квадратической погрешности определения координат характерных точек контура (M _t), м	Средняя квадратическая погрешность определения координат характерных точек контура (M _t), м	Глубина, высота расположения точки, м	
				X	Y				H 1	H 2
1	2	3	4	5	6	7	8	9	10	11
(49)	Надземный	787	Метод спутниковых геодезических измерений (определений)	463686.14	2170442.72	-	0.10	0.10	-	-
(49)	Надземный	788	Метод спутниковых геодезических измерений (определений)	463686.10	2170442.68	-	0.10	0.10	-	-
(49)	Надземный	1275	Метод спутниковых геодезических измерений (определений)	463685.61	2170443.08	-	0.10	0.10	-	-
(49)	Надземный	1276	Метод спутниковых геодезических измерений (определений)	463684.47	2170441.69	-	0.10	0.10	-	-
(49)	Надземный	789	Метод спутниковых геодезических измерений (определений)	463684.96	2170441.28	-	0.10	0.10	-	-
(49)	Надземный	790	Метод спутниковых геодезических измерений (определений)	463684.15	2170440.29	-	0.10	0.10	-	-

Описание местоположения объекта недвижимости

1. Описание местоположения здания, сооружения, объекта незавершенного строительства в границах земельного участка

1.1. Сведения о характерных точках контура объекта недвижимости

Система координат: МСК-50, зона 2

Зона № 2

Номер контура	Тип контура	Номера характерных точек контура	Метод определения координат	Координаты, м		R, м	Формулы, примененные для расчета средней квадратической погрешности определения координат характерных точек контура (M _t), м	Средняя квадратическая погрешность определения координат характерных точек контура (M _t), м	Глубина, высота расположения точки, м	
				X	Y				H ₁	H ₂
1	2	3	4	5	6	7	8	9	10	11
(49)	Надземный	791	Метод спутниковых геодезических измерений (определений)	463683.69	2170439.73	-	0.10	0.10	-	-
(49)	Надземный	1277	Метод спутниковых геодезических измерений (определений)	463683.20	2170440.13	-	0.10	0.10	-	-
(49)	Надземный	106	Метод спутниковых геодезических измерений (определений)	463682.56	2170439.35	-	0.10	0.10	-	-
(49)	Надземный	1278	Метод спутниковых геодезических измерений (определений)	463682.06	2170438.74	-	0.10	0.10	-	-
(49)	Надземный	1279	Метод спутниковых геодезических измерений (определений)	463682.55	2170438.34	-	0.10	0.10	-	-
(49)	Надземный	1280	Метод спутниковых геодезических измерений (определений)	463680.12	2170435.35	-	-	0.10	-	-

Описание местоположения объекта недвижимости

1. Описание местоположения здания, сооружения, объекта незавершенного строительства в границах земельного участка

1.1. Сведения о характерных точках контура объекта недвижимости

Система координат: МСК-50, зона 2

Зона № 2

Номер контура	Тип контура	Номера характерных точек контура	Метод определения координат	Координаты, м		R, м	Формулы, примененные для расчета средней квадратической погрешности определения координат характерных точек контура (M _t), м	Средняя квадратическая погрешность определения координат характерных точек контура (M _t), м	Глубина, высота расположения точки, м	
				X	Y				H ₁	H ₂
1	2	3	4	5	6	7	8	9	10	11
(49)	Надземный	1281	Метод спутниковых геодезических измерений (определений)	463679.04	2170434.03	-	0.10	0.10	-	-
(49)	Надземный	110	Метод спутниковых геодезических измерений (определений)	463677.83	2170435.02	-	0.10	0.10	-	-
(49)	Надземный	792	Метод спутниковых геодезических измерений (определений)	463677.64	2170435.17	-	0.10	0.10	-	-
(49)	Надземный	793	Метод спутниковых геодезических измерений (определений)	463676.05	2170433.21	-	0.10	0.10	-	-
(49)	Надземный	794	Метод спутниковых геодезических измерений (определений)	463674.73	2170434.28	-	0.10	0.10	-	-
(49)	Надземный	1282	Метод спутниковых геодезических измерений (определений)	463670.69	2170429.31	-	0.10	0.10	-	-

Описание местоположения объекта недвижимости

1. Описание местоположения здания, сооружения, объекта незавершенного строительства в границах земельного участка

1.1. Сведения о характерных точках контура объекта недвижимости

Система координат: МСК-50, зона 2

Зона № 2

Номер контура	Тип контура	Номера характерных точек контура	Метод определения координат	Координаты, м		R, м	Формулы, примененные для расчета средней квадратической погрешности определения координат характерных точек контура (M _t), м	Средняя квадратическая погрешность определения координат характерных точек контура (M _t), м	Глубина, высота расположения точки, м	
				X	Y				H 1	H 2
1	2	3	4	5	6	7	8	9	10	11
(49)	Надземный	1283	Метод спутниковых геодезических измерений (определений)	463671.99	2170428.24	-	0.10	0.10	-	-
(49)	Надземный	800	Метод спутниковых геодезических измерений (определений)	463671.61	2170427.78	-	0.10	0.10	-	-
(49)	Надземный	801	Метод спутниковых геодезических измерений (определений)	463673.16	2170426.51	-	0.10	0.10	-	-
(49)	Надземный	116	Метод спутниковых геодезических измерений (определений)	463671.75	2170424.78	-	0.10	0.10	-	-
(49)	Надземный	119	Метод спутниковых геодезических измерений (определений)	463670.30	2170422.99	-	0.10	0.10	-	-
(49)	Надземный	802	Метод спутниковых геодезических измерений (определений)	463669.95	2170422.57	-	0.10	0.10	-	-

Описание местоположения объекта недвижимости

1. Описание местоположения здания, сооружения, объекта незавершенного строительства в границах земельного участка

1.1. Сведения о характерных точках контура объекта недвижимости

Система координат: МСК-50, зона 2

Зона № 2

Номер контура	Тип контура	Номера характерных точек контура	Метод определения координат	Координаты, м		R, м	Формулы, примененные для расчета средней квадратической погрешности определения координат характерных точек контура (M _t), м	Средняя квадратическая погрешность определения координат характерных точек контура (M _t), м	Глубина, высота расположения точки, м	
				X	Y				H ₁	H ₂
1	2	3	4	5	6	7	8	9	10	11
(49)	Надземный	1284	Метод спутниковых геодезических измерений (определений)	463669.46	2170422.97	-	0.10	0.10	-	-
(49)	Надземный	1285	Метод спутниковых геодезических измерений (определений)	463668.32	2170421.58	-	0.10	0.10	-	-
(49)	Надземный	803	Метод спутниковых геодезических измерений (определений)	463668.81	2170421.18	-	0.10	0.10	-	-
(49)	Надземный	804	Метод спутниковых геодезических измерений (определений)	463668.39	2170420.65	-	0.10	0.10	-	-
(49)	Надземный	806	Метод спутниковых геодезических измерений (определений)	463667.08	2170421.72	-	0.10	0.10	-	-
(49)	Надземный	807	Метод спутниковых геодезических измерений (определений)	463664.45	2170418.50	-	0.10	0.10	-	-

Описание местоположения объекта недвижимости

1. Описание местоположения здания, сооружения, объекта незавершенного строительства в границах земельного участка

1.1. Сведения о характерных точках контура объекта недвижимости

Система координат: МСК-50, зона 2

Зона № 2

Номер контура	Тип контура	Номера характерных точек контура	Метод определения координат	Координаты, м		R, м	Формулы, примененные для расчета средней квадратической погрешности определения координат характерных точек контура (M _t), м	Средняя квадратическая погрешность определения координат характерных точек контура (M _t), м	Глубина, высота расположения точки, м	
				X	Y				H ₁	H ₂
1	2	3	4	5	6	7	8	9	10	11
(49)	Надземный	808	Метод спутниковых геодезических измерений (определений)	463666.52	2170416.81	-	0.10	0.10	-	-
(49)	Надземный	809	Метод спутниковых геодезических измерений (определений)	463665.04	2170415.00	-	0.10	0.10	-	-
(49)	Надземный	1286	Метод спутниковых геодезических измерений (определений)	463663.58	2170413.21	-	0.10	0.10	-	-
(49)	Надземный	1287	Метод спутниковых геодезических измерений (определений)	463660.56	2170414.83	-	0.10	0.10	-	-
(49)	Надземный	1288	Метод спутниковых геодезических измерений (определений)	463660.83	2170415.33	-	0.10	0.10	-	-
(49)	Надземный	1289	Метод спутниковых геодезических измерений (определений)	463660.59	2170415.47	-	0.10	0.10	-	-

Описание местоположения объекта недвижимости

1. Описание местоположения здания, сооружения, объекта незавершенного строительства в границах земельного участка

1.1. Сведения о характерных точках контура объекта недвижимости

Система координат: МСК-50, зона 2

Зона № 2

Номер контура	Тип контура	Номера характерных точек контура	Метод определения координат	Координаты, м		R, м	Формулы, примененные для расчета средней квадратической погрешности определения координат характерных точек контура (M _t), м	Средняя квадратическая погрешность определения координат характерных точек контура (M _t), м	Глубина, высота расположения точки, м	
				X	Y				H ₁	H ₂
1	2	3	4	5	6	7	8	9	10	11
(49)	Надземный	810	Метод спутниковых геодезических измерений (определений)	463661.38	2170416.95	-	0.10	0.10	-	-
(49)	Надземный	811	Метод спутниковых геодезических измерений (определений)	463657.72	2170418.92	-	0.10	0.10	-	-
(49)	Надземный	812	Метод спутниковых геодезических измерений (определений)	463656.92	2170417.43	-	0.10	0.10	-	-
(49)	Надземный	813	Метод спутниковых геодезических измерений (определений)	463655.88	2170417.99	-	0.10	0.10	-	-
(49)	Надземный	1290	Метод спутниковых геодезических измерений (определений)	463656.18	2170418.55	-	0.10	0.10	-	-
(49)	Надземный	128	Метод спутниковых геодезических измерений (определений)	463656.13	2170418.58	-	0.10	0.10	-	-

Описание местоположения объекта недвижимости

1. Описание местоположения здания, сооружения, объекта незавершенного строительства в границах земельного участка

1.1. Сведения о характерных точках контура объекта недвижимости

Система координат: МСК-50, зона 2

Зона № 2

Номер контура	Тип контура	Номера характерных точек контура	Метод определения координат	Координаты, м		R, м	Формулы, примененные для расчета средней квадратической погрешности определения координат характерных точек контура (M _t), м	Средняя квадратическая погрешность определения координат характерных точек контура (M _t), м	Глубина, высота расположения точки, м	
				X	Y				H ₁	H ₂
1	2	3	4	5	6	7	8	9	10	11
(49)	Надземный	135	Метод спутниковых геодезических измерений (определений)	463654.63	2170419.38	-	0.10	0.10	-	-
(49)	Надземный	1291	Метод спутниковых геодезических измерений (определений)	463654.59	2170419.40	-	0.10	0.10	-	-
(49)	Надземный	814	Метод спутниковых геодезических измерений (определений)	463654.29	2170418.84	-	0.10	0.10	-	-
(49)	Надземный	815	Метод спутниковых геодезических измерений (определений)	463653.99	2170419.00	-	0.10	0.10	-	-
(49)	Надземный	816	Метод спутниковых геодезических измерений (определений)	463654.79	2170420.49	-	0.10	0.10	-	-
(49)	Надземный	817	Метод спутниковых геодезических измерений (определений)	463651.57	2170422.22	-	0.10	0.10	-	-

Описание местоположения объекта недвижимости

1. Описание местоположения здания, сооружения, объекта незавершенного строительства в границах земельного участка

1.1. Сведения о характерных точках контура объекта недвижимости

Система координат: МСК-50, зона 2

Зона № 2

Номер контура	Тип контура	Номера характерных точек контура	Метод определения координат	Координаты, м		R, м	Формулы, примененные для расчета средней квадратической погрешности определения координат характерных точек контура (M _t), м	Средняя квадратическая погрешность определения координат характерных точек контура (M _t), м	Глубина, высота расположения точки, м	
				X	Y				H ₁	H ₂
1	2	3	4	5	6	7	8	9	10	11
(49)	Надземный	1657	Метод спутниковых геодезических измерений (определений)	463651.39	2170422.31	-	0.10	0.10	-	-
(49)	Надземный	1658	Метод спутниковых геодезических измерений (определений)	463651.57	2170422.67	-	0.10	0.10	-	-
(49)	Надземный	1659	Метод спутниковых геодезических измерений (определений)	463645.58	2170425.88	-	0.10	0.10	-	-
(49)	Надземный	820	Метод спутниковых геодезических измерений (определений)	463645.72	2170426.14	-	0.10	0.10	-	-
(49)	Надземный	141	Метод спутниковых геодезических измерений (определений)	463645.48	2170426.27	-	0.10	0.10	-	-
(49)	Надземный	144	Метод спутниковых геодезических измерений (определений)	463643.99	2170427.07	-	0.10	0.10	-	-

Описание местоположения объекта недвижимости

1. Описание местоположения здания, сооружения, объекта незавершенного строительства в границах земельного участка

1.1. Сведения о характерных точках контура объекта недвижимости

Система координат: МСК-50, зона 2

Зона № 2

Номер контура	Тип контура	Номера характерных точек контура	Метод определения координат	Координаты, м		R, м	Формулы, примененные для расчета средней квадратической погрешности определения координат характерных точек контура (M _t), м	Средняя квадратическая погрешность определения координат характерных точек контура (M _t), м	Глубина, высота расположения точки, м	
				X	Y				H 1	H 2
1	2	3	4	5	6	7	8	9	10	11
(49)	Надземный	1292	Метод спутниковых геодезических измерений (определений)	463643.95	2170427.09	-	0.10	0.10	-	-
(49)	Надземный	821	Метод спутниковых геодезических измерений (определений)	463644.41	2170427.95	-	0.10	0.10	-	-
(49)	Надземный	822	Метод спутниковых геодезических измерений (определений)	463644.75	2170428.58	-	0.10	0.10	-	-
(49)	Надземный	823	Метод спутниковых геодезических измерений (определений)	463641.66	2170430.24	-	0.10	0.10	-	-
(49)	Надземный	824	Метод спутниковых геодезических измерений (определений)	463640.86	2170428.75	-	0.10	0.10	-	-
(49)	Надземный	825	Метод спутниковых геодезических измерений (определений)	463640.50	2170428.94	-	0.10	0.10	-	-

Описание местоположения объекта недвижимости

1. Описание местоположения здания, сооружения, объекта незавершенного строительства в границах земельного участка

1.1. Сведения о характерных точках контура объекта недвижимости

Система координат: МСК-50, зона 2

Зона № 2

Номер контура	Тип контура	Номера характерных точек контура	Метод определения координат	Координаты, м		R, м	Формулы, примененные для расчета средней квадратической погрешности определения координат характерных точек контура (M _t), м	Средняя квадратическая погрешность определения координат характерных точек контура (M _t), м	Глубина, высота расположения точки, м	
				X	Y				H ₁	H ₂
1	2	3	4	5	6	7	8	9	10	11
(49)	Надземный	826	Метод спутниковых геодезических измерений (определений)	463639.91	2170427.84	-	0.10	0.10	-	-
(49)	Надземный	827	Метод спутниковых геодезических измерений (определений)	463639.72	2170427.94	-	0.10	0.10	-	-
(49)	Надземный	1739	Метод спутниковых геодезических измерений (определений)	463640.04	2170428.52	-	0.10	0.10	-	-
(49)	Надземный	1740	Метод спутниковых геодезических измерений (определений)	463638.45	2170429.37	-	0.10	0.10	-	-
(49)	Надземный	1741	Метод спутниковых геодезических измерений (определений)	463638.14	2170428.79	-	0.10	0.10	-	-
(49)	Надземный	1742	Метод спутниковых геодезических измерений (определений)	463637.10	2170429.35	-	0.10	0.10	-	-

Описание местоположения объекта недвижимости

1. Описание местоположения здания, сооружения, объекта незавершенного строительства в границах земельного участка

1.1. Сведения о характерных точках контура объекта недвижимости

Система координат: МСК-50, зона 2

Зона № 2

Номер контура	Тип контура	Номера характерных точек контура	Метод определения координат	Координаты, м		R, м	Формулы, примененные для расчета средней квадратической погрешности определения координат характерных точек контура (Mt), м	Средняя квадратическая погрешность определения координат характерных точек контура (Mt), м	Глубина, высота расположения точки, м	
				X	Y				H 1	H 2
1	2	3	4	5	6	7	8	9	10	11
(49)	Надземный	1697	Метод спутниковых геодезических измерений (определений)	463637.41	2170429.93	-	0.10	0.10	-	-

Описание местоположения объекта недвижимости

1. Описание местоположения здания, сооружения, объекта незавершенного строительства в границах земельного участка

1.1. Сведения о характерных точках контура объекта недвижимости

Система координат: МСК-50, зона 2

Зона № 2

Номер контура	Тип контура	Номера характерных точек контура	Метод определения координат	Координаты, м		R, м	Формулы, примененные для расчета средней квадратической погрешности определения координат характерных точек контура (M _t), м	Средняя квадратическая погрешность определения координат характерных точек контура (M _t), м	Глубина, высота расположения точки, м	
				X	Y				H ₁	H ₂
1	2	3	4	5	6	7	8	9	10	11
	(50)									
(50)	Надземный	1697	Метод спутниковых геодезических измерений (определений)	463637.41	2170429.93	-	0.10	0.10	-	-
(50)	Надземный	1698	Метод спутниковых геодезических измерений (определений)	463635.83	2170430.78	-	0.10	0.10	-	-
(50)	Надземный	1096	Метод спутниковых геодезических измерений (определений)	463635.51	2170430.20	-	0.10	0.10	-	-
(50)	Надземный	1097	Метод спутниковых геодезических измерений (определений)	463635.41	2170430.25	-	0.10	0.10	-	-
(50)	Надземный	1098	Метод спутниковых геодезических измерений (определений)	463636.00	2170431.36	-	0.10	0.10	-	-

Описание местоположения объекта недвижимости

1. Описание местоположения здания, сооружения, объекта незавершенного строительства в границах земельного участка

1.1. Сведения о характерных точках контура объекта недвижимости

Система координат: МСК-50, зона 2

Зона № 2

Номер контура	Тип контура	Номера характерных точек контура	Метод определения координат	Координаты, м		R, м	Формулы, примененные для расчета средней квадратической погрешности определения координат характерных точек контура (M _t), м	Средняя квадратическая погрешность определения координат характерных точек контура (M _t), м	Глубина, высота расположения точки, м	
				X	Y				H ₁	H ₂
1	2	3	4	5	6	7	8	9	10	11
(50)	Надземный	1099	Метод спутниковых геодезических измерений (определений)	463635.65	2170431.55	-	0.10	0.10	-	-
(50)	Надземный	1100	Метод спутниковых геодезических измерений (определений)	463635.70	2170431.65	-	0.10	0.10	-	-
(50)	Надземный	1101	Метод спутниковых геодезических измерений (определений)	463636.44	2170433.04	-	0.10	0.10	-	-
(50)	Надземный	1102	Метод спутниковых геодезических измерений (определений)	463633.35	2170434.69	-	0.10	0.10	-	-
(50)	Надземный	1103	Метод спутниковых геодезических измерений (определений)	463632.55	2170433.20	-	0.10	0.10	-	-
(50)	Надземный	1104	Метод спутниковых геодезических измерений (определений)	463631.01	2170434.03	-	0.10	0.10	-	-

Описание местоположения объекта недвижимости

1. Описание местоположения здания, сооружения, объекта незавершенного строительства в границах земельного участка

1.1. Сведения о характерных точках контура объекта недвижимости

Система координат: МСК-50, зона 2

Зона № 2

Номер контура	Тип контура	Номера характерных точек контура	Метод определения координат	Координаты, м		R, м	Формулы, примененные для расчета средней квадратической погрешности определения координат характерных точек контура (M _t), м	Средняя квадратическая погрешность определения координат характерных точек контура (M _t), м	Глубина, высота расположения точки, м	
				X	Y				H ₁	H ₂
1	2	3	4	5	6	7	8	9	10	11
(50)	Надземный	1694	Метод спутниковых геодезических измерений (определений)	463630.73	2170433.51	-	0.10	0.10	-	-
(50)	Надземный	1695	Метод спутниковых геодезических измерений (определений)	463624.93	2170436.61	-	0.10	0.10	-	-
(50)	Надземный	1696	Метод спутниковых геодезических измерений (определений)	463625.55	2170437.76	-	0.10	0.10	-	-
(50)	Надземный	1107	Метод спутниковых геодезических измерений (определений)	463624.87	2170438.12	-	0.10	0.10	-	-
(50)	Надземный	1108	Метод спутниковых геодезических измерений (определений)	463621.92	2170439.70	-	0.10	0.10	-	-
(50)	Надземный	1109	Метод спутниковых геодезических измерений (определений)	463621.12	2170438.21	-	0.10	0.10	-	-

Описание местоположения объекта недвижимости

1. Описание местоположения здания, сооружения, объекта незавершенного строительства в границах земельного участка

1.1. Сведения о характерных точках контура объекта недвижимости

Система координат: МСК-50, зона 2

Зона № 2

Номер контура	Тип контура	Номера характерных точек контура	Метод определения координат	Координаты, м		R, м	Формулы, примененные для расчета средней квадратической погрешности определения координат характерных точек контура (M _t), м	Средняя квадратическая погрешность определения координат характерных точек контура (M _t), м	Глубина, высота расположения точки, м	
				X	Y				H ₁	H ₂
1	2	3	4	5	6	7	8	9	10	11
(50)	Надземный	157	Метод спутниковых геодезических измерений (определений)	463620.80	2170438.38	-	0.10	0.10	-	-
(50)	Надземный	1393	Метод спутниковых геодезических измерений (определений)	463620.47	2170438.57	-	0.10	0.10	-	-
(50)	Надземный	1394	Метод спутниковых геодезических измерений (определений)	463620.77	2170439.13	-	0.10	0.10	-	-
(50)	Надземный	1395	Метод спутниковых геодезических измерений (определений)	463619.18	2170439.98	-	0.10	0.10	-	-
(50)	Надземный	1396	Метод спутниковых геодезических измерений (определений)	463618.88	2170439.42	-	0.10	0.10	-	-
(50)	Надземный	160	Метод спутниковых геодезических измерений (определений)	463618.78	2170439.47	-	0.10	0.10	-	-

Описание местоположения объекта недвижимости

1. Описание местоположения здания, сооружения, объекта незавершенного строительства в границах земельного участка

1.1. Сведения о характерных точках контура объекта недвижимости

Система координат: МСК-50, зона 2

Зона № 2

Номер контура	Тип контура	Номера характерных точек контура	Метод определения координат	Координаты, м		R, м	Формулы, примененные для расчета средней квадратической погрешности определения координат характерных точек контура (M _t), м	Средняя квадратическая погрешность определения координат характерных точек контура (M _t), м	Глубина, высота расположения точки, м	
				X	Y				H ₁	H ₂
1	2	3	4	5	6	7	8	9	10	11
(50)	Надземный	1110	Метод спутниковых геодезических измерений (определений)	463618.34	2170439.70	-	0.10	0.10	-	-
(50)	Надземный	1111	Метод спутниковых геодезических измерений (определений)	463618.65	2170440.29	-	0.10	0.10	-	-
(50)	Надземный	1112	Метод спутниковых геодезических измерений (определений)	463615.57	2170441.94	-	0.10	0.10	-	-
(50)	Надземный	1113	Метод спутниковых геодезических измерений (определений)	463615.13	2170441.13	-	0.10	0.10	-	-
(50)	Надземный	1397	Метод спутниковых геодезических измерений (определений)	463614.09	2170439.19	-	0.10	0.10	-	-
(50)	Надземный	1398	Метод спутниковых геодезических измерений (определений)	463611.33	2170440.67	-	0.10	0.10	-	-

Описание местоположения объекта недвижимости

1. Описание местоположения здания, сооружения, объекта незавершенного строительства в границах земельного участка

1.1. Сведения о характерных точках контура объекта недвижимости

Система координат: МСК-50, зона 2

Зона № 2

Номер контура	Тип контура	Номера характерных точек контура	Метод определения координат	Координаты, м		R, м	Формулы, примененные для расчета средней квадратической погрешности определения координат характерных точек контура (M _t), м	Средняя квадратическая погрешность определения координат характерных точек контура (M _t), м	Глубина, высота расположения точки, м	
				X	Y				H ₁	H ₂
1	2	3	4	5	6	7	8	9	10	11
(50)	Надземный	1114	Метод спутниковых геодезических измерений (определений)	463612.37	2170442.61	-	0.10	0.10	-	-
(50)	Надземный	1115	Метод спутниковых геодезических измерений (определений)	463613.64	2170444.98	-	0.10	0.10	-	-
(50)	Надземный	1116	Метод спутниковых геодезических измерений (определений)	463614.58	2170446.37	-	0.10	0.10	-	-
(50)	Надземный	1117	Метод спутниковых геодезических измерений (определений)	463614.71	2170446.28	-	0.10	0.10	-	-
(50)	Надземный	1400	Метод спутниковых геодезических измерений (определений)	463615.97	2170445.41	-	0.10	0.10	-	-
(50)	Надземный	1123	Метод спутниковых геодезических измерений (определений)	463617.58	2170447.78	-	0.10	0.10	-	-

Описание местоположения объекта недвижимости

1. Описание местоположения здания, сооружения, объекта незавершенного строительства в границах земельного участка

1.1. Сведения о характерных точках контура объекта недвижимости

Система координат: МСК-50, зона 2

Зона № 2

Номер контура	Тип контура	Номера характерных точек контура	Метод определения координат	Координаты, м		R, м	Формулы, примененные для расчета средней квадратической погрешности определения координат характерных точек контура (M _t), м	Средняя квадратическая погрешность определения координат характерных точек контура (M _t), м	Глубина, высота расположения точки, м	
				X	Y				H ₁	H ₂
1	2	3	4	5	6	7	8	9	10	11
(50)	Надземный	1124	Метод спутниковых геодезических измерений (определений)	463617.87	2170448.21	-	0.10	0.10	-	-
(50)	Надземный	1125	Метод спутниковых геодезических измерений (определений)	463619.14	2170447.35	-	0.10	0.10	-	-
(50)	Надземный	1126	Метод спутниковых геодезических измерений (определений)	463620.85	2170449.87	-	0.10	0.10	-	-
(50)	Надземный	1127	Метод спутниковых геодезических измерений (определений)	463622.25	2170448.92	-	0.10	0.10	-	-
(50)	Надземный	1128	Метод спутниковых геодезических измерений (определений)	463624.11	2170451.66	-	0.10	0.10	-	-
(50)	Надземный	1677	Метод спутниковых геодезических измерений (определений)	463624.15	2170451.72	-	0.10	0.10	-	-

Описание местоположения объекта недвижимости

1. Описание местоположения здания, сооружения, объекта незавершенного строительства в границах земельного участка

1.1. Сведения о характерных точках контура объекта недвижимости

Система координат: МСК-50, зона 2

Зона № 2

Номер контура	Тип контура	Номера характерных точек контура	Метод определения координат	Координаты, м		R, м	Формулы, примененные для расчета средней квадратической погрешности определения координат характерных точек контура (M _t), м	Средняя квадратическая погрешность определения координат характерных точек контура (M _t), м	Глубина, высота расположения точки, м	
				X	Y				H ₁	H ₂
1	2	3	4	5	6	7	8	9	10	11
(50)	Надземный	1678	Метод спутниковых геодезических измерений (определений)	463623.67	2170452.05	-	0.10	0.10	-	-
(50)	Надземный	1679	Метод спутниковых геодезических измерений (определений)	463627.71	2170457.99	-	0.10	0.10	-	-
(50)	Надземный	1680	Метод спутниковых геодезических измерений (определений)	463629.11	2170457.05	-	0.10	0.10	-	-
(50)	Надземный	988	Метод спутниковых геодезических измерений (определений)	463629.42	2170457.50	-	0.10	0.10	-	-
(50)	Надземный	989	Метод спутниковых геодезических измерений (определений)	463631.08	2170459.95	-	0.10	0.10	-	-
(50)	Надземный	990	Метод спутниковых геодезических измерений (определений)	463629.69	2170460.90	-	0.10	0.10	-	-

Описание местоположения объекта недвижимости

1. Описание местоположения здания, сооружения, объекта незавершенного строительства в границах земельного участка

1.1. Сведения о характерных точках контура объекта недвижимости

Система координат: МСК-50, зона 2

Зона № 2

Номер контура	Тип контура	Номера характерных точек контура	Метод определения координат	Координаты, м		R, м	Формулы, примененные для расчета средней квадратической погрешности определения координат характерных точек контура (M _t), м	Средняя квадратическая погрешность определения координат характерных точек контура (M _t), м	Глубина, высота расположения точки, м	
				X	Y				H ₁	H ₂
1	2	3	4	5	6	7	8	9	10	11
(50)	Надземный	174	Метод спутниковых геодезических измерений (определений)	463630.16	2170461.59	-	0.10	0.10	-	-
(50)	Надземный	177	Метод спутниковых геодезических измерений (определений)	463631.45	2170463.50	-	0.10	0.10	-	-
(50)	Надземный	180	Метод спутниковых геодезических измерений (определений)	463631.73	2170463.91	-	0.10	0.10	-	-
(50)	Надземный	179	Метод спутниковых геодезических измерений (определений)	463631.50	2170464.06	-	0.10	0.10	-	-
(50)	Надземный	225	Метод спутниковых геодезических измерений (определений)	463622.11	2170470.44	-	0.10	0.10	-	-
(50)	Надземный	1019	Метод спутниковых геодезических измерений (определений)	463621.88	2170470.59	-	0.10	0.10	-	-

Описание местоположения объекта недвижимости

1. Описание местоположения здания, сооружения, объекта незавершенного строительства в границах земельного участка

1.1. Сведения о характерных точках контура объекта недвижимости

Система координат: МСК-50, зона 2

Зона № 2

Номер контура	Тип контура	Номера характерных точек контура	Метод определения координат	Координаты, м		R, м	Формулы, примененные для расчета средней квадратической погрешности определения координат характерных точек контура (M _t), м	Средняя квадратическая погрешность определения координат характерных точек контура (M _t), м	Глубина, высота расположения точки, м	
				X	Y				H ₁	H ₂
1	2	3	4	5	6	7	8	9	10	11
(50)	Надземный	1020	Метод спутниковых геодезических измерений (определений)	463621.13	2170471.09	-	0.10	0.10	-	-
(50)	Надземный	1021	Метод спутниковых геодезических измерений (определений)	463620.45	2170470.09	-	0.10	0.10	-	-
(50)	Надземный	1348	Метод спутниковых геодезических измерений (определений)	463619.93	2170470.45	-	0.10	0.10	-	-
(50)	Надземный	230	Метод спутниковых геодезических измерений (определений)	463619.66	2170470.06	-	0.10	0.10	-	-
(50)	Надземный	1349	Метод спутниковых геодезических измерений (определений)	463618.92	2170468.96	-	0.10	0.10	-	-
(50)	Надземный	1350	Метод спутниковых геодезических измерений (определений)	463619.44	2170468.60	-	0.10	0.10	-	-

Описание местоположения объекта недвижимости

1. Описание местоположения здания, сооружения, объекта незавершенного строительства в границах земельного участка

1.1. Сведения о характерных точках контура объекта недвижимости

Система координат: МСК-50, зона 2

Зона № 2

Номер контура	Тип контура	Номера характерных точек контура	Метод определения координат	Координаты, м		R, м	Формулы, примененные для расчета средней квадратической погрешности определения координат характерных точек контура (M _t), м	Средняя квадратическая погрешность определения координат характерных точек контура (M _t), м	Глубина, высота расположения точки, м	
				X	Y				H ₁	H ₂
1	2	3	4	5	6	7	8	9	10	11
(50)	Надземный	1351	Метод спутниковых геодезических измерений (определений)	463617.61	2170465.90	-	0.10	0.10	-	-
(50)	Надземный	1352	Метод спутниковых геодезических измерений (определений)	463616.68	2170466.53	-	0.10	0.10	-	-
(50)	Надземный	239	Метод спутниковых геодезических измерений (определений)	463616.37	2170466.07	-	0.10	0.10	-	-
(50)	Надземный	1022	Метод спутниковых геодезических измерений (определений)	463616.24	2170465.89	-	0.10	0.10	-	-
(50)	Надземный	1353	Метод спутниковых геодезических измерений (определений)	463615.72	2170466.24	-	0.10	0.10	-	-
(50)	Надземный	1354	Метод спутниковых геодезических измерений (определений)	463614.71	2170464.76	-	0.10	0.10	-	-

Описание местоположения объекта недвижимости

1. Описание местоположения здания, сооружения, объекта незавершенного строительства в границах земельного участка

1.1. Сведения о характерных точках контура объекта недвижимости

Система координат: МСК-50, зона 2

Зона № 2

Номер контура	Тип контура	Номера характерных точек контура	Метод определения координат	Координаты, м		R, м	Формулы, примененные для расчета средней квадратической погрешности определения координат характерных точек контура (M _t), м	Средняя квадратическая погрешность определения координат характерных точек контура (M _t), м	Глубина, высота расположения точки, м	
				X	Y				H ₁	H ₂
1	2	3	4	5	6	7	8	9	10	11
(50)	Надземный	1023	Метод спутниковых геодезических измерений (определений)	463615.23	2170464.40	-	0.10	0.10	-	-
(50)	Надземный	1024	Метод спутниковых геодезических измерений (определений)	463614.11	2170462.74	-	0.10	0.10	-	-
(50)	Надземный	1025	Метод спутниковых геодезических измерений (определений)	463613.76	2170462.98	-	0.10	0.10	-	-
(50)	Надземный	1355	Метод спутниковых геодезических измерений (определений)	463612.72	2170463.68	-	0.10	0.10	-	-
(50)	Надземный	1031	Метод спутниковых геодезических измерений (определений)	463610.36	2170460.21	-	0.10	0.10	-	-
(50)	Надземный	243	Метод спутниковых геодезических измерений (определений)	463610.93	2170459.82	-	0.10	0.10	-	-

Описание местоположения объекта недвижимости

1. Описание местоположения здания, сооружения, объекта незавершенного строительства в границах земельного участка

1.1. Сведения о характерных точках контура объекта недвижимости

Система координат: МСК-50, зона 2

Зона № 2

Номер контура	Тип контура	Номера характерных точек контура	Метод определения координат	Координаты, м		R, м	Формулы, примененные для расчета средней квадратической погрешности определения координат характерных точек контура (M _t), м	Средняя квадратическая погрешность определения координат характерных точек контура (M _t), м	Глубина, высота расположения точки, м	
				X	Y				H ₁	H ₂
1	2	3	4	5	6	7	8	9	10	11
(50)	Надземный	1356	Метод спутниковых геодезических измерений (определений)	463611.75	2170459.27	-	0.10	0.10	-	-
(50)	Надземный	245	Метод спутниковых геодезических измерений (определений)	463610.54	2170457.49	-	0.10	0.10	-	-
(50)	Надземный	1032	Метод спутниковых геодезических измерений (определений)	463610.14	2170456.90	-	0.10	0.10	-	-
(50)	Надземный	1033	Метод спутниковых геодезических измерений (определений)	463609.71	2170457.20	-	0.10	0.10	-	-
(50)	Надземный	1357	Метод спутниковых геодезических измерений (определений)	463609.61	2170457.26	-	0.10	0.10	-	-
(50)	Надземный	1358	Метод спутниковых геодезических измерений (определений)	463608.60	2170455.77	-	0.10	0.10	-	-

Описание местоположения объекта недвижимости

1. Описание местоположения здания, сооружения, объекта незавершенного строительства в границах земельного участка

1.1. Сведения о характерных точках контура объекта недвижимости

Система координат: МСК-50, зона 2

Зона № 2

Номер контура	Тип контура	Номера характерных точек контура	Метод определения координат	Координаты, м		R, м	Формулы, примененные для расчета средней квадратической погрешности определения координат характерных точек контура (M _t), м	Средняя квадратическая погрешность определения координат характерных точек контура (M _t), м	Глубина, высота расположения точки, м	
				X	Y				H ₁	H ₂
1	2	3	4	5	6	7	8	9	10	11
(50)	Надземный	1034	Метод спутниковых геодезических измерений (определений)	463608.70	2170455.71	-	0.10	0.10	-	-
(50)	Надземный	1035	Метод спутниковых геодезических измерений (определений)	463609.13	2170455.42	-	0.10	0.10	-	-
(50)	Надземный	248	Метод спутниковых геодезических измерений (определений)	463608.67	2170454.74	-	0.10	0.10	-	-
(50)	Надземный	1359	Метод спутниковых геодезических измерений (определений)	463608.53	2170454.53	-	0.10	0.10	-	-
(50)	Надземный	1360	Метод спутниковых геодезических измерений (определений)	463608.00	2170454.89	-	0.10	0.10	-	-
(50)	Надземный	1361	Метод спутниковых геодезических измерений (определений)	463606.99	2170453.40	-	0.10	0.10	-	-

Описание местоположения объекта недвижимости

1. Описание местоположения здания, сооружения, объекта незавершенного строительства в границах земельного участка

1.1. Сведения о характерных точках контура объекта недвижимости

Система координат: МСК-50, зона 2

Зона № 2

Номер контура	Тип контура	Номера характерных точек контура	Метод определения координат	Координаты, м		R, м	Формулы, примененные для расчета средней квадратической погрешности определения координат характерных точек контура (M _t), м	Средняя квадратическая погрешность определения координат характерных точек контура (M _t), м	Глубина, высота расположения точки, м	
				X	Y				H ₁	H ₂
1	2	3	4	5	6	7	8	9	10	11
(50)	Надземный	1362	Метод спутниковых геодезических измерений (определений)	463607.52	2170453.04	-	0.10	0.10	-	-
(50)	Надземный	252	Метод спутниковых геодезических измерений (определений)	463607.38	2170452.84	-	0.10	0.10	-	-
(50)	Надземный	251	Метод спутниковых геодезических измерений (определений)	463606.73	2170453.27	-	0.10	0.10	-	-
(50)	Надземный	1036	Метод спутниковых геодезических измерений (определений)	463606.31	2170452.65	-	0.10	0.10	-	-
(50)	Надземный	1363	Метод спутниковых геодезических измерений (определений)	463606.06	2170452.28	-	0.10	0.10	-	-
(50)	Надземный	1364	Метод спутниковых геодезических измерений (определений)	463605.53	2170452.64	-	0.10	0.10	-	-

Описание местоположения объекта недвижимости

1. Описание местоположения здания, сооружения, объекта незавершенного строительства в границах земельного участка

1.1. Сведения о характерных точках контура объекта недвижимости

Система координат: МСК-50, зона 2

Зона № 2

Номер контура	Тип контура	Номера характерных точек контура	Метод определения координат	Координаты, м		R, м	Формулы, примененные для расчета средней квадратической погрешности определения координат характерных точек контура (M _t), м	Средняя квадратическая погрешность определения координат характерных точек контура (M _t), м	Глубина, высота расположения точки, м	
				X	Y				H ₁	H ₂
1	2	3	4	5	6	7	8	9	10	11
(50)	Надземный	1365	Метод спутниковых геодезических измерений (определений)	463604.52	2170451.15	-	0.10	0.10	-	-
(50)	Надземный	1366	Метод спутниковых геодезических измерений (определений)	463605.04	2170450.79	-	0.10	0.10	-	-
(50)	Надземный	1367	Метод спутниковых геодезических измерений (определений)	463604.81	2170450.44	-	0.10	0.10	-	-
(50)	Надземный	1368	Метод спутниковых геодезических измерений (определений)	463604.26	2170449.43	-	0.10	0.10	-	-
(50)	Надземный	258	Метод спутниковых геодезических измерений (определений)	463604.13	2170449.18	-	0.10	0.10	-	-
(50)	Надземный	1685	Метод спутниковых геодезических измерений (определений)	463603.96	2170448.86	-	0.10	0.10	-	-

Описание местоположения объекта недвижимости

1. Описание местоположения здания, сооружения, объекта незавершенного строительства в границах земельного участка

1.1. Сведения о характерных точках контура объекта недвижимости

Система координат: МСК-50, зона 2

Зона № 2

Номер контура	Тип контура	Номера характерных точек контура	Метод определения координат	Координаты, м		R, м	Формулы, примененные для расчета средней квадратической погрешности определения координат характерных точек контура (M _t), м	Средняя квадратическая погрешность определения координат характерных точек контура (M _t), м	Глубина, высота расположения точки, м	
				X	Y				H ₁	H ₂
1	2	3	4	5	6	7	8	9	10	11
(50)	Надземный	1686	Метод спутниковых геодезических измерений (определений)	463602.47	2170449.66	-	0.10	0.10	-	-
(50)	Надземный	261	Метод спутниковых геодезических измерений (определений)	463601.15	2170447.20	-	0.10	0.10	-	-
(50)	Надземный	1369	Метод спутниковых геодезических измерений (определений)	463601.03	2170446.96	-	0.10	0.10	-	-
(50)	Надземный	1050	Метод спутниковых геодезических измерений (определений)	463599.47	2170444.06	-	0.10	0.10	-	-
(50)	Надземный	1051	Метод спутниковых геодезических измерений (определений)	463600.43	2170443.54	-	0.10	0.10	-	-
(50)	Надземный	1052	Метод спутниковых геодезических измерений (определений)	463600.08	2170442.89	-	0.10	0.10	-	-

Описание местоположения объекта недвижимости

1. Описание местоположения здания, сооружения, объекта незавершенного строительства в границах земельного участка

1.1. Сведения о характерных точках контура объекта недвижимости

Система координат: МСК-50, зона 2

Зона № 2

Номер контура	Тип контура	Номера характерных точек контура	Метод определения координат	Координаты, м		R, м	Формулы, примененные для расчета средней квадратической погрешности определения координат характерных точек контура (M _t), м	Средняя квадратическая погрешность определения координат характерных точек контура (M _t), м	Глубина, высота расположения точки, м	
				X	Y				H ₁	H ₂
1	2	3	4	5	6	7	8	9	10	11
(50)	Надземный	1053	Метод спутниковых геодезических измерений (определений)	463599.62	2170443.14	-	0.10	0.10	-	-
(50)	Надземный	1370	Метод спутниковых геодезических измерений (определений)	463599.52	2170443.19	-	0.10	0.10	-	-
(50)	Надземный	1055	Метод спутниковых геодезических измерений (определений)	463598.67	2170441.61	-	0.10	0.10	-	-
(50)	Надземный	1054	Метод спутниковых геодезических измерений (определений)	463598.77	2170441.55	-	0.10	0.10	-	-
(50)	Надземный	1371	Метод спутниковых геодезических измерений (определений)	463599.23	2170441.31	-	0.10	0.10	-	-
(50)	Надземный	269	Метод спутниковых геодезических измерений (определений)	463599.20	2170441.25	-	0.10	0.10	-	-

Описание местоположения объекта недвижимости

1. Описание местоположения здания, сооружения, объекта незавершенного строительства в границах земельного участка

1.1. Сведения о характерных точках контура объекта недвижимости

Система координат: МСК-50, зона 2

Зона № 2

Номер контура	Тип контура	Номера характерных точек контура	Метод определения координат	Координаты, м		R, м	Формулы, примененные для расчета средней квадратической погрешности определения координат характерных точек контура (M _t), м	Средняя квадратическая погрешность определения координат характерных точек контура (M _t), м	Глубина, высота расположения точки, м	
				X	Y				H ₁	H ₂
1	2	3	4	5	6	7	8	9	10	11
(50)	Надземный	1372	Метод спутниковых геодезических измерений (определений)	463598.41	2170439.78	-	0.10	0.10	-	-
(50)	Надземный	1373	Метод спутниковых геодезических измерений (определений)	463597.32	2170440.36	-	0.10	0.10	-	-
(50)	Надземный	1374	Метод спутниковых геодезических измерений (определений)	463595.58	2170437.11	-	0.10	0.10	-	-
(50)	Надземный	1375	Метод спутниковых геодезических измерений (определений)	463596.67	2170436.53	-	0.10	0.10	-	-
(50)	Надземный	274	Метод спутниковых геодезических измерений (определений)	463596.46	2170436.14	-	0.10	0.10	-	-
(50)	Надземный	1057	Метод спутниковых геодезических измерений (определений)	463596.29	2170435.83	-	0.10	0.10	-	-

Описание местоположения объекта недвижимости

1. Описание местоположения здания, сооружения, объекта незавершенного строительства в границах земельного участка

1.1. Сведения о характерных точках контура объекта недвижимости

Система координат: МСК-50, зона 2

Зона № 2

Номер контура	Тип контура	Номера характерных точек контура	Метод определения координат	Координаты, м		R, м	Формулы, примененные для расчета средней квадратической погрешности определения координат характерных точек контура (M _t), м	Средняя квадратическая погрешность определения координат характерных точек контура (M _t), м	Глубина, высота расположения точки, м	
				X	Y				H ₁	H ₂
1	2	3	4	5	6	7	8	9	10	11
(50)	Надземный	1058	Метод спутниковых геодезических измерений (определений)	463600.14	2170433.77	-	0.10	0.10	-	-
(50)	Надземный	1376	Метод спутниковых геодезических измерений (определений)	463600.25	2170433.71	-	0.10	0.10	-	-
(50)	Надземный	278	Метод спутниковых геодезических измерений (определений)	463600.38	2170433.64	-	0.10	0.10	-	-
(50)	Надземный	1687	Метод спутниковых геодезических измерений (определений)	463601.61	2170432.98	-	0.10	0.10	-	-
(50)	Надземный	280	Метод спутниковых геодезических измерений (определений)	463601.36	2170432.53	-	0.10	0.10	-	-
(50)	Надземный	1688	Метод спутниковых геодезических измерений (определений)	463601.30	2170432.42	-	0.10	0.10	-	-

Описание местоположения объекта недвижимости

1. Описание местоположения здания, сооружения, объекта незавершенного строительства в границах земельного участка

1.1. Сведения о характерных точках контура объекта недвижимости

Система координат: МСК-50, зона 2

Зона № 2

Номер контура	Тип контура	Номера характерных точек контура	Метод определения координат	Координаты, м		R, м	Формулы, примененные для расчета средней квадратической погрешности определения координат характерных точек контура (M _t), м	Средняя квадратическая погрешность определения координат характерных точек контура (M _t), м	Глубина, высота расположения точки, м	
				X	Y				H ₁	H ₂
1	2	3	4	5	6	7	8	9	10	11
(50)	Надземный	1689	Метод спутниковых геодезических измерений (определений)	463602.89	2170431.57	-	0.10	0.10	-	-
(50)	Надземный	281	Метод спутниковых геодезических измерений (определений)	463602.95	2170431.68	-	0.10	0.10	-	-
(50)	Надземный	1690	Метод спутниковых геодезических измерений (определений)	463603.19	2170432.13	-	0.10	0.10	-	-
(50)	Надземный	283	Метод спутниковых геодезических измерений (определений)	463604.47	2170431.45	-	0.10	0.10	-	-
(50)	Надземный	1377	Метод спутниковых геодезических измерений (определений)	463604.71	2170431.32	-	0.10	0.10	-	-
(50)	Надземный	286	Метод спутниковых геодезических измерений (определений)	463604.82	2170431.26	-	0.10	0.10	-	-

Описание местоположения объекта недвижимости

1. Описание местоположения здания, сооружения, объекта незавершенного строительства в границах земельного участка

1.1. Сведения о характерных точках контура объекта недвижимости

Система координат: МСК-50, зона 2

Зона № 2

Номер контура	Тип контура	Номера характерных точек контура	Метод определения координат	Координаты, м		R, м	Формулы, примененные для расчета средней квадратической погрешности определения координат характерных точек контура (M _t), м	Средняя квадратическая погрешность определения координат характерных точек контура (M _t), м	Глубина, высота расположения точки, м	
				X	Y				H ₁	H ₂
1	2	3	4	5	6	7	8	9	10	11
(50)	Надземный	1378	Метод спутниковых геодезических измерений (определений)	463604.98	2170431.17	-	0.10	0.10	-	-
(50)	Надземный	1379	Метод спутниковых геодезических измерений (определений)	463604.68	2170430.61	-	0.10	0.10	-	-
(50)	Надземный	1380	Метод спутниковых геодезических измерений (определений)	463606.26	2170429.76	-	0.10	0.10	-	-
(50)	Надземный	1381	Метод спутниковых геодезических измерений (определений)	463606.57	2170430.32	-	0.10	0.10	-	-
(50)	Надземный	289	Метод спутниковых геодезических измерений (определений)	463606.84	2170430.18	-	0.10	0.10	-	-
(50)	Надземный	1068	Метод спутниковых геодезических измерений (определений)	463607.43	2170429.86	-	0.10	0.10	-	-

Описание местоположения объекта недвижимости

1. Описание местоположения здания, сооружения, объекта незавершенного строительства в границах земельного участка

1.1. Сведения о характерных точках контура объекта недвижимости

Система координат: МСК-50, зона 2

Зона № 2

Номер контура	Тип контура	Номера характерных точек контура	Метод определения координат	Координаты, м		R, м	Формулы, примененные для расчета средней квадратической погрешности определения координат характерных точек контура (M _t), м	Средняя квадратическая погрешность определения координат характерных точек контура (M _t), м	Глубина, высота расположения точки, м	
				X	Y				H ₁	H ₂
1	2	3	4	5	6	7	8	9	10	11
(50)	Надземный	1071	Метод спутниковых геодезических измерений (определений)	463609.05	2170428.99	-	0.10	0.10	-	-
(50)	Надземный	1072	Метод спутниковых геодезических измерений (определений)	463609.38	2170428.82	-	0.10	0.10	-	-
(50)	Надземный	1382	Метод спутниковых геодезических измерений (определений)	463611.53	2170427.66	-	0.10	0.10	-	-
(50)	Надземный	1079	Метод спутниковых геодезических измерений (определений)	463612.02	2170427.40	-	0.10	0.10	-	-
(50)	Надземный	1080	Метод спутниковых геодезических измерений (определений)	463612.32	2170427.24	-	0.10	0.10	-	-
(50)	Надземный	1383	Метод спутниковых геодезических измерений (определений)	463612.02	2170426.68	-	0.10	0.10	-	-

Описание местоположения объекта недвижимости

1. Описание местоположения здания, сооружения, объекта незавершенного строительства в границах земельного участка

1.1. Сведения о характерных точках контура объекта недвижимости

Система координат: МСК-50, зона 2

Зона № 2

Номер контура	Тип контура	Номера характерных точек контура	Метод определения координат	Координаты, м		R, м	Формулы, примененные для расчета средней квадратической погрешности определения координат характерных точек контура (M _t), м	Средняя квадратическая погрешность определения координат характерных точек контура (M _t), м	Глубина, высота расположения точки, м	
				X	Y				H ₁	H ₂
1	2	3	4	5	6	7	8	9	10	11
(50)	Надземный	1384	Метод спутниковых геодезических измерений (определений)	463613.61	2170425.83	-	0.10	0.10	-	-
(50)	Надземный	1081	Метод спутниковых геодезических измерений (определений)	463613.91	2170426.39	-	0.10	0.10	-	-
(50)	Надземный	1082	Метод спутниковых геодезических измерений (определений)	463614.42	2170426.11	-	0.10	0.10	-	-
(50)	Надземный	1692	Метод спутниковых геодезических измерений (определений)	463617.90	2170424.25	-	0.10	0.10	-	-
(50)	Надземный	1693	Метод спутниковых геодезических измерений (определений)	463617.13	2170422.81	-	0.10	0.10	-	-
(50)	Надземный	1085	Метод спутниковых геодезических измерений (определений)	463620.74	2170420.88	-	0.10	0.10	-	-

Описание местоположения объекта недвижимости

1. Описание местоположения здания, сооружения, объекта незавершенного строительства в границах земельного участка

1.1. Сведения о характерных точках контура объекта недвижимости

Система координат: МСК-50, зона 2

Зона № 2

Номер контура	Тип контура	Номера характерных точек контура	Метод определения координат	Координаты, м		R, м	Формулы, примененные для расчета средней квадратической погрешности определения координат характерных точек контура (M _t), м	Средняя квадратическая погрешность определения координат характерных точек контура (M _t), м	Глубина, высота расположения точки, м	
				X	Y				H ₁	H ₂
1	2	3	4	5	6	7	8	9	10	11
(50)	Надземный	1086	Метод спутниковых геодезических измерений (определений)	463623.76	2170419.26	-	0.10	0.10	-	-
(50)	Надземный	1087	Метод спутниковых геодезических измерений (определений)	463624.53	2170420.69	-	0.10	0.10	-	-
(50)	Надземный	293	Метод спутниковых геодезических измерений (определений)	463624.93	2170420.48	-	0.10	0.10	-	-
(50)	Надземный	1385	Метод спутниковых геодезических измерений (определений)	463625.88	2170419.97	-	0.10	0.10	-	-
(50)	Надземный	1747	Метод спутниковых геодезических измерений (определений)	463625.99	2170419.91	-	0.10	0.10	-	-
(50)	Надземный	1748	Метод спутниковых геодезических измерений (определений)	463626.06	2170419.88	-	0.10	0.10	-	-

Описание местоположения объекта недвижимости

1. Описание местоположения здания, сооружения, объекта незавершенного строительства в границах земельного участка

1.1. Сведения о характерных точках контура объекта недвижимости

Система координат: МСК-50, зона 2

Зона № 2

Номер контура	Тип контура	Номера характерных точек контура	Метод определения координат	Координаты, м		R, м	Формулы, примененные для расчета средней квадратической погрешности определения координат характерных точек контура (M _t), м	Средняя квадратическая погрешность определения координат характерных точек контура (M _t), м	Глубина, высота расположения точки, м	
				X	Y				H ₁	H ₂
1	2	3	4	5	6	7	8	9	10	11
(50)	Надземный	1388	Метод спутниковых геодезических измерений (определений)	463625.76	2170419.31	-	0.10	0.10	-	-
(50)	Надземный	1389	Метод спутниковых геодезических измерений (определений)	463627.56	2170418.35	-	0.10	0.10	-	-
(50)	Надземный	1749	Метод спутниковых геодезических измерений (определений)	463627.87	2170418.91	-	0.10	0.10	-	-
(50)	Надземный	1750	Метод спутниковых геодезических измерений (определений)	463627.93	2170418.87	-	0.10	0.10	-	-
(50)	Надземный	1392	Метод спутниковых геодезических измерений (определений)	463628.04	2170418.81	-	0.10	0.10	-	-
(50)	Надземный	302	Метод спутниковых геодезических измерений (определений)	463628.28	2170418.68	-	0.10	0.10	-	-

Описание местоположения объекта недвижимости

1. Описание местоположения здания, сооружения, объекта незавершенного строительства в границах земельного участка

1.1. Сведения о характерных точках контура объекта недвижимости

Система координат: МСК-50, зона 2

Зона № 2

Номер контура	Тип контура	Номера характерных точек контура	Метод определения координат	Координаты, м		R, м	Формулы, примененные для расчета средней квадратической погрешности определения координат характерных точек контура (M _t), м	Средняя квадратическая погрешность определения координат характерных точек контура (M _t), м	Глубина, высота расположения точки, м	
				X	Y				H ₁	H ₂
1	2	3	4	5	6	7	8	9	10	11
(50)	Надземный	1088	Метод спутниковых геодезических измерений (определений)	463629.00	2170418.30	-	0.10	0.10	-	-
(50)	Надземный	1091	Метод спутниковых геодезических измерений (определений)	463629.18	2170418.63	-	0.10	0.10	-	-
(50)	Надземный	1092	Метод спутниковых геодезических измерений (определений)	463629.47	2170419.17	-	0.10	0.10	-	-
(50)	Надземный	831	Метод спутниковых геодезических измерений (определений)	463633.97	2170416.76	-	0.10	0.10	-	-
(50)	Надземный	832	Метод спутниковых геодезических измерений (определений)	463633.68	2170416.22	-	0.10	0.10	-	-
(50)	Надземный	835	Метод спутниковых геодезических измерений (определений)	463633.50	2170415.89	-	0.10	0.10	-	-

Описание местоположения объекта недвижимости

1. Описание местоположения здания, сооружения, объекта незавершенного строительства в границах земельного участка

1.1. Сведения о характерных точках контура объекта недвижимости

Система координат: МСК-50, зона 2

Зона № 2

Номер контура	Тип контура	Номера характерных точек контура	Метод определения координат	Координаты, м		R, м	Формулы, примененные для расчета средней квадратической погрешности определения координат характерных точек контура (M _t), м	Средняя квадратическая погрешность определения координат характерных точек контура (M _t), м	Глубина, высота расположения точки, м	
				X	Y				H 1	H 2
1	2	3	4	5	6	7	8	9	10	11
(50)	Надземный	311	Метод спутниковых геодезических измерений (определений)	463634.77	2170415.21	-	0.10	0.10	-	-
(50)	Надземный	1751	Метод спутниковых геодезических измерений (определений)	463634.89	2170415.14	-	0.10	0.10	-	-
(50)	Надземный	1752	Метод спутниковых геодезических измерений (определений)	463634.91	2170415.13	-	0.10	0.10	-	-
(50)	Надземный	1294	Метод спутниковых геодезических измерений (определений)	463634.61	2170414.57	-	0.10	0.10	-	-
(50)	Надземный	1295	Метод спутниковых геодезических измерений (определений)	463636.41	2170413.60	-	0.10	0.10	-	-
(50)	Надземный	1753	Метод спутниковых геодезических измерений (определений)	463636.72	2170414.16	-	0.10	0.10	-	-

Описание местоположения объекта недвижимости

1. Описание местоположения здания, сооружения, объекта незавершенного строительства в границах земельного участка

1.1. Сведения о характерных точках контура объекта недвижимости

Система координат: МСК-50, зона 2

Зона № 2

Номер контура	Тип контура	Номера характерных точек контура	Метод определения координат	Координаты, м		R, м	Формулы, примененные для расчета средней квадратической погрешности определения координат характерных точек контура (M _t), м	Средняя квадратическая погрешность определения координат характерных точек контура (M _t), м	Глубина, высота расположения точки, м	
				X	Y				H ₁	H ₂
1	2	3	4	5	6	7	8	9	10	11
(50)	Надземный	315	Метод спутниковых геодезических измерений (определений)	463636.79	2170414.12	-	0.10	0.10	-	-
(50)	Надземный	837	Метод спутниковых геодезических измерений (определений)	463636.83	2170414.10	-	0.10	0.10	-	-
(50)	Надземный	838	Метод спутниковых геодезических измерений (определений)	463636.94	2170414.04	-	0.10	0.10	-	-
(50)	Надземный	839	Метод спутниковых геодезических измерений (определений)	463637.19	2170413.91	-	0.10	0.10	-	-
(50)	Надземный	840	Метод спутниковых геодезических измерений (определений)	463637.15	2170413.82	-	0.10	0.10	-	-
(50)	Надземный	841	Метод спутниковых геодезических измерений (определений)	463640.67	2170411.94	-	0.10	0.10	-	-

Описание местоположения объекта недвижимости

1. Описание местоположения здания, сооружения, объекта незавершенного строительства в границах земельного участка

1.1. Сведения о характерных точках контура объекта недвижимости

Система координат: МСК-50, зона 2

Зона № 2

Номер контура	Тип контура	Номера характерных точек контура	Метод определения координат	Координаты, м		R, м	Формулы, примененные для расчета средней квадратической погрешности определения координат характерных точек контура (M _t), м	Средняя квадратическая погрешность определения координат характерных точек контура (M _t), м	Глубина, высота расположения точки, м	
				X	Y				H ₁	H ₂
1	2	3	4	5	6	7	8	9	10	11
(50)	Надземный	1298	Метод спутниковых геодезических измерений (определений)	463644.32	2170409.98	-	0.10	0.10	-	-
(50)	Надземный	1299	Метод спутниковых геодезических измерений (определений)	463644.45	2170409.91	-	0.10	0.10	-	-
(50)	Надземный	1660	Метод спутниковых геодезических измерений (определений)	463644.49	2170409.99	-	0.10	0.10	-	-
(50)	Надземный	1301	Метод спутниковых геодезических измерений (определений)	463644.78	2170409.84	-	0.10	0.10	-	-
(50)	Надземный	1302	Метод спутниковых геодезических измерений (определений)	463645.19	2170409.62	-	0.10	0.10	-	-
(50)	Надземный	847	Метод спутниковых геодезических измерений (определений)	463645.28	2170409.57	-	0.10	0.10	-	-

Описание местоположения объекта недвижимости

1. Описание местоположения здания, сооружения, объекта незавершенного строительства в границах земельного участка

1.1. Сведения о характерных точках контура объекта недвижимости

Система координат: МСК-50, зона 2

Зона № 2

Номер контура	Тип контура	Номера характерных точек контура	Метод определения координат	Координаты, м		R, м	Формулы, примененные для расчета средней квадратической погрешности определения координат характерных точек контура (M _t), м	Средняя квадратическая погрешность определения координат характерных точек контура (M _t), м	Глубина, высота расположения точки, м	
				X	Y				H ₁	H ₂
1	2	3	4	5	6	7	8	9	10	11
(50)	Надземный	848	Метод спутниковых геодезических измерений (определений)	463645.33	2170409.54	-	0.10	0.10	-	-
(50)	Надземный	1662	Метод спутниковых геодезических измерений (определений)	463645.03	2170408.98	-	0.10	0.10	-	-
(50)	Надземный	1663	Метод спутниковых геодезических измерений (определений)	463646.84	2170408.01	-	0.10	0.10	-	-
(50)	Надземный	849	Метод спутниковых геодезических измерений (определений)	463647.14	2170408.57	-	0.10	0.10	-	-
(50)	Надземный	850	Метод спутниковых геодезических измерений (определений)	463647.22	2170408.53	-	0.10	0.10	-	-
(50)	Надземный	851	Метод спутниковых геодезических измерений (определений)	463647.35	2170408.46	-	0.10	0.10	-	-

Описание местоположения объекта недвижимости

1. Описание местоположения здания, сооружения, объекта незавершенного строительства в границах земельного участка

1.1. Сведения о характерных точках контура объекта недвижимости

Система координат: МСК-50, зона 2

Зона № 2

Номер контура	Тип контура	Номера характерных точек контура	Метод определения координат	Координаты, м		R, м	Формулы, примененные для расчета средней квадратической погрешности определения координат характерных точек контура (M _t), м	Средняя квадратическая погрешность определения координат характерных точек контура (M _t), м	Глубина, высота расположения точки, м	
				X	Y				H 1	H 2
1	2	3	4	5	6	7	8	9	10	11
(50)	Надземный	852	Метод спутниковых геодезических измерений (определений)	463648.80	2170407.69	-	0.10	0.10	-	-
(50)	Надземный	1303	Метод спутниковых геодезических измерений (определений)	463648.50	2170407.12	-	0.10	0.10	-	-
(50)	Надземный	1304	Метод спутниковых геодезических измерений (определений)	463650.08	2170406.27	-	0.10	0.10	-	-
(50)	Надземный	853	Метод спутниковых геодезических измерений (определений)	463650.38	2170406.84	-	0.10	0.10	-	-
(50)	Надземный	854	Метод спутниковых геодезических измерений (определений)	463650.84	2170406.59	-	0.10	0.10	-	-
(50)	Надземный	1305	Метод спутниковых геодезических измерений (определений)	463654.26	2170404.76	-	0.10	0.10	-	-

Описание местоположения объекта недвижимости

1. Описание местоположения здания, сооружения, объекта незавершенного строительства в границах земельного участка

1.1. Сведения о характерных точках контура объекта недвижимости

Система координат: МСК-50, зона 2

Зона № 2

Номер контура	Тип контура	Номера характерных точек контура	Метод определения координат	Координаты, м		R, м	Формулы, примененные для расчета средней квадратической погрешности определения координат характерных точек контура (M _t), м	Средняя квадратическая погрешность определения координат характерных точек контура (M _t), м	Глубина, высота расположения точки, м	
				X	Y				H ₁	H ₂
1	2	3	4	5	6	7	8	9	10	11
(50)	Надземный	1306	Метод спутниковых геодезических измерений (определений)	463653.96	2170404.20	-	0.10	0.10	-	-
(50)	Надземный	1307	Метод спутниковых геодезических измерений (определений)	463655.54	2170403.35	-	0.10	0.10	-	-
(50)	Надземный	1308	Метод спутниковых геодезических измерений (определений)	463655.84	2170403.91	-	0.10	0.10	-	-
(50)	Надземный	1309	Метод спутниковых геодезических измерений (определений)	463656.20	2170403.72	-	0.10	0.10	-	-
(50)	Надземный	1310	Метод спутниковых геодезических измерений (определений)	463656.02	2170403.38	-	0.10	0.10	-	-
(50)	Надземный	1311	Метод спутниковых геодезических измерений (определений)	463656.31	2170403.22	-	0.10	0.10	-	-

Описание местоположения объекта недвижимости

1. Описание местоположения здания, сооружения, объекта незавершенного строительства в границах земельного участка

1.1. Сведения о характерных точках контура объекта недвижимости

Система координат: МСК-50, зона 2

Зона № 2

Номер контура	Тип контура	Номера характерных точек контура	Метод определения координат	Координаты, м		R, м	Формулы, примененные для расчета средней квадратической погрешности определения координат характерных точек контура (M _t), м	Средняя квадратическая погрешность определения координат характерных точек контура (M _t), м	Глубина, высота расположения точки, м	
				X	Y				H ₁	H ₂
1	2	3	4	5	6	7	8	9	10	11
(50)	Надземный	862	Метод спутниковых геодезических измерений (определений)	463655.51	2170401.73	-	0.10	0.10	-	-
(50)	Надземный	863	Метод спутниковых геодезических измерений (определений)	463659.15	2170399.78	-	0.10	0.10	-	-
(50)	Надземный	1312	Метод спутниковых геодезических измерений (определений)	463659.95	2170401.27	-	0.10	0.10	-	-
(50)	Надземный	1313	Метод спутниковых геодезических измерений (определений)	463663.28	2170399.48	-	0.10	0.10	-	-
(50)	Надземный	1666	Метод спутниковых геодезических измерений (определений)	463662.98	2170398.92	-	0.10	0.10	-	-
(50)	Надземный	1316	Метод спутниковых геодезических измерений (определений)	463663.09	2170398.86	-	0.10	0.10	-	-

Описание местоположения объекта недвижимости

1. Описание местоположения здания, сооружения, объекта незавершенного строительства в границах земельного участка

1.1. Сведения о характерных точках контура объекта недвижимости

Система координат: МСК-50, зона 2

Зона № 2

Номер контура	Тип контура	Номера характерных точек контура	Метод определения координат	Координаты, м		R, м	Формулы, примененные для расчета средней квадратической погрешности определения координат характерных точек контура (M _t), м	Средняя квадратическая погрешность определения координат характерных точек контура (M _t), м	Глубина, высота расположения точки, м	
				X	Y				H ₁	H ₂
1	2	3	4	5	6	7	8	9	10	11
(50)	Надземный	869	Метод спутниковых геодезических измерений (определений)	463663.34	2170398.72	-	0.10	0.10	-	-
(50)	Надземный	1317	Метод спутниковых геодезических измерений (определений)	463664.68	2170398.01	-	0.10	0.10	-	-
(50)	Надземный	1667	Метод спутниковых геодезических измерений (определений)	463664.79	2170397.95	-	0.10	0.10	-	-
(50)	Надземный	873	Метод спутниковых геодезических измерений (определений)	463665.09	2170398.52	-	0.10	0.10	-	-
(50)	Надземный	324	Метод спутниковых геодезических измерений (определений)	463666.01	2170398.02	-	0.10	0.10	-	-
(50)	Надземный	1319	Метод спутниковых геодезических измерений (определений)	463666.26	2170397.89	-	0.10	0.10	-	-

Описание местоположения объекта недвижимости

1. Описание местоположения здания, сооружения, объекта незавершенного строительства в границах земельного участка

1.1. Сведения о характерных точках контура объекта недвижимости

Система координат: МСК-50, зона 2

Зона № 2

Номер контура	Тип контура	Номера характерных точек контура	Метод определения координат	Координаты, м		R, м	Формулы, примененные для расчета средней квадратической погрешности определения координат характерных точек контура (M _t), м	Средняя квадратическая погрешность определения координат характерных точек контура (M _t), м	Глубина, высота расположения точки, м	
				X	Y				H 1	H 2
1	2	3	4	5	6	7	8	9	10	11
(50)	Надземный	332	Метод спутниковых геодезических измерений (определений)	463667.71	2170400.59	-	0.10	0.10	-	-
(50)	Надземный	874	Метод спутниковых геодезических измерений (определений)	463667.73	2170400.63	-	0.10	0.10	-	-
(50)	Надземный	875	Метод спутниковых геодезических измерений (определений)	463668.33	2170401.37	-	0.10	0.10	-	-
(50)	Надземный	876	Метод спутниковых геодезических измерений (определений)	463668.63	2170401.12	-	0.10	0.10	-	-
(50)	Надземный	338	Метод спутниковых геодезических измерений (определений)	463669.46	2170402.14	-	0.10	0.10	-	-
(50)	Надземный	1320	Метод спутниковых геодезических измерений (определений)	463669.62	2170402.34	-	0.10	0.10	-	-

Описание местоположения объекта недвижимости

1. Описание местоположения здания, сооружения, объекта незавершенного строительства в границах земельного участка

1.1. Сведения о характерных точках контура объекта недвижимости

Система координат: МСК-50, зона 2

Зона № 2

Номер контура	Тип контура	Номера характерных точек контура	Метод определения координат	Координаты, м		R, м	Формулы, примененные для расчета средней квадратической погрешности определения координат характерных точек контура (M _t), м	Средняя квадратическая погрешность определения координат характерных точек контура (M _t), м	Глубина, высота расположения точки, м	
				X	Y				H ₁	H ₂
1	2	3	4	5	6	7	8	9	10	11
(50)	Надземный	1321	Метод спутниковых геодезических измерений (определений)	463670.11	2170401.93	-	0.10	0.10	-	-
(50)	Надземный	1322	Метод спутниковых геодезических измерений (определений)	463671.25	2170403.33	-	0.10	0.10	-	-
(50)	Надземный	1323	Метод спутниковых геодезических измерений (определений)	463670.76	2170403.73	-	0.10	0.10	-	-
(50)	Надземный	341	Метод спутниковых геодезических измерений (определений)	463670.91	2170403.92	-	0.10	0.10	-	-
(50)	Надземный	877	Метод спутниковых геодезических измерений (определений)	463671.23	2170404.31	-	0.10	0.10	-	-
(50)	Надземный	1668	Метод спутниковых геодезических измерений (определений)	463671.76	2170404.97	-	0.10	0.10	-	-

Описание местоположения объекта недвижимости

1. Описание местоположения здания, сооружения, объекта незавершенного строительства в границах земельного участка

1.1. Сведения о характерных точках контура объекта недвижимости

Система координат: МСК-50, зона 2

Зона № 2

Номер контура	Тип контура	Номера характерных точек контура	Метод определения координат	Координаты, м		R, м	Формулы, примененные для расчета средней квадратической погрешности определения координат характерных точек контура (M _t), м	Средняя квадратическая погрешность определения координат характерных точек контура (M _t), м	Глубина, высота расположения точки, м	
				X	Y				H ₁	H ₂
1	2	3	4	5	6	7	8	9	10	11
(50)	Надземный	1669	Метод спутниковых геодезических измерений (определений)	463671.80	2170405.01	-	0.10	0.10	-	-
(50)	Надземный	1745	Метод спутниковых геодезических измерений (определений)	463671.91	2170405.14	-	0.10	0.10	-	-
(50)	Надземный	1326	Метод спутниковых геодезических измерений (определений)	463672.11	2170404.98	-	0.10	0.10	-	-
(50)	Надземный	1671	Метод спутниковых геодезических измерений (определений)	463672.40	2170404.74	-	0.10	0.10	-	-
(50)	Надземный	1672	Метод спутниковых геодезических измерений (определений)	463673.54	2170406.14	-	0.10	0.10	-	-
(50)	Надземный	1327	Метод спутниковых геодезических измерений (определений)	463673.25	2170406.37	-	0.10	0.10	-	-

Описание местоположения объекта недвижимости

1. Описание местоположения здания, сооружения, объекта незавершенного строительства в границах земельного участка

1.1. Сведения о характерных точках контура объекта недвижимости

Система координат: МСК-50, зона 2

Зона № 2

Номер контура	Тип контура	Номера характерных точек контура	Метод определения координат	Координаты, м		R, м	Формулы, примененные для расчета средней квадратической погрешности определения координат характерных точек контура (M _t), м	Средняя квадратическая погрешность определения координат характерных точек контура (M _t), м	Глубина, высота расположения точки, м	
				X	Y				H ₁	H ₂
1	2	3	4	5	6	7	8	9	10	11
(50)	Надземный	1746	Метод спутниковых геодезических измерений (определений)	463673.04	2170406.54	-	0.10	0.10	-	-
(50)	Надземный	1674	Метод спутниковых геодезических измерений (определений)	463673.16	2170406.67	-	0.10	0.10	-	-
(50)	Надземный	1675	Метод спутниковых геодезических измерений (определений)	463673.19	2170406.72	-	0.10	0.10	-	-
(50)	Надземный	1676	Метод спутниковых геодезических измерений (определений)	463673.22	2170406.75	-	0.10	0.10	-	-
(50)	Надземный	883	Метод спутниковых геодезических измерений (определений)	463673.80	2170407.46	-	0.10	0.10	-	-
(50)	Надземный	884	Метод спутниковых геодезических измерений (определений)	463674.04	2170407.75	-	0.10	0.10	-	-

Описание местоположения объекта недвижимости

1. Описание местоположения здания, сооружения, объекта незавершенного строительства в границах земельного участка

1.1. Сведения о характерных точках контура объекта недвижимости

Система координат: МСК-50, зона 2

Зона № 2

Номер контура	Тип контура	Номера характерных точек контура	Метод определения координат	Координаты, м		R, м	Формулы, примененные для расчета средней квадратической погрешности определения координат характерных точек контура (M _t), м	Средняя квадратическая погрешность определения координат характерных точек контура (M _t), м	Глубина, высота расположения точки, м	
				X	Y				H ₁	H ₂
1	2	3	4	5	6	7	8	9	10	11
(50)	Надземный	885	Метод спутниковых геодезических измерений (определений)	463674.53	2170407.98	-	0.10	0.10	-	-
(50)	Надземный	886	Метод спутниковых геодезических измерений (определений)	463675.07	2170408.64	-	0.10	0.10	-	-
(50)	Надземный	887	Метод спутниковых геодезических измерений (определений)	463675.19	2170409.17	-	0.10	0.10	-	-
(50)	Надземный	344	Метод спутниковых геодезических измерений (определений)	463675.93	2170410.08	-	0.10	0.10	-	-
(50)	Надземный	1331	Метод спутниковых геодезических измерений (определений)	463676.08	2170410.26	-	0.10	0.10	-	-
(50)	Надземный	1332	Метод спутниковых геодезических измерений (определений)	463676.57	2170410.49	-	0.10	0.10	-	-

Описание местоположения объекта недвижимости

1. Описание местоположения здания, сооружения, объекта незавершенного строительства в границах земельного участка

1.1. Сведения о характерных точках контура объекта недвижимости

Система координат: МСК-50, зона 2

Зона № 2

Номер контура	Тип контура	Номера характерных точек контура	Метод определения координат	Координаты, м		R, м	Формулы, примененные для расчета средней квадратической погрешности определения координат характерных точек контура (M _t), м	Средняя квадратическая погрешность определения координат характерных точек контура (M _t), м	Глубина, высота расположения точки, м	
				X	Y				H ₁	H ₂
1	2	3	4	5	6	7	8	9	10	11
(50)	Надземный	1333	Метод спутниковых геодезических измерений (определений)	463677.10	2170411.15	-	0.10	0.10	-	-
(50)	Надземный	1334	Метод спутниковых геодезических измерений (определений)	463677.23	2170411.67	-	0.10	0.10	-	-
(50)	Надземный	347	Метод спутниковых геодезических измерений (определений)	463677.39	2170411.86	-	0.10	0.10	-	-
(50)	Надземный	888	Метод спутниковых геодезических измерений (определений)	463677.63	2170412.16	-	0.10	0.10	-	-
(50)	Надземный	889	Метод спутниковых геодезических измерений (определений)	463678.94	2170411.09	-	0.10	0.10	-	-
(50)	Надземный	890	Метод спутниковых геодезических измерений (определений)	463681.56	2170414.31	-	0.10	0.10	-	-

Описание местоположения объекта недвижимости

1. Описание местоположения здания, сооружения, объекта незавершенного строительства в границах земельного участка

1.1. Сведения о характерных точках контура объекта недвижимости

Система координат: МСК-50, зона 2

Зона № 2

Номер контура	Тип контура	Номера характерных точек контура	Метод определения координат	Координаты, м		R, м	Формулы, примененные для расчета средней квадратической погрешности определения координат характерных точек контура (M _t), м	Средняя квадратическая погрешность определения координат характерных точек контура (M _t), м	Глубина, высота расположения точки, м	
				X	Y				H 1	H 2
1	2	3	4	5	6	7	8	9	10	11
(50)	Надземный	891	Метод спутниковых геодезических измерений (определений)	463680.25	2170415.38	-	0.10	0.10	-	-
(50)	Надземный	892	Метод спутниковых геодезических измерений (определений)	463683.32	2170419.14	-	0.10	0.10	-	-
(50)	Надземный	893	Метод спутниковых геодезических измерений (определений)	463683.90	2170418.65	-	0.10	0.10	-	-
(50)	Надземный	896	Метод спутниковых геодезических измерений (определений)	463688.77	2170424.63	-	0.10	0.10	-	-
(50)	Надземный	897	Метод спутниковых геодезических измерений (определений)	463687.92	2170425.32	-	0.10	0.10	-	-
(50)	Надземный	354	Метод спутниковых геодезических измерений (определений)	463688.72	2170426.29	-	0.10	0.10	-	-

Описание местоположения объекта недвижимости

1. Описание местоположения здания, сооружения, объекта незавершенного строительства в границах земельного участка

1.1. Сведения о характерных точках контура объекта недвижимости

Система координат: МСК-50, зона 2

Зона № 2

Номер контура	Тип контура	Номера характерных точек контура	Метод определения координат	Координаты, м		R, м	Формулы, примененные для расчета средней квадратической погрешности определения координат характерных точек контура (M _t), м	Средняя квадратическая погрешность определения координат характерных точек контура (M _t), м	Глубина, высота расположения точки, м	
				X	Y				H ₁	H ₂
1	2	3	4	5	6	7	8	9	10	11
(50)	Надземный	1335	Метод спутниковых геодезических измерений (определений)	463689.72	2170427.52	-	0.10	0.10	-	-
(50)	Надземный	357	Метод спутниковых геодезических измерений (определений)	463690.17	2170428.08	-	0.10	0.10	-	-
(50)	Надземный	898	Метод спутниковых геодезических измерений (определений)	463691.37	2170429.55	-	0.10	0.10	-	-
(50)	Надземный	899	Метод спутниковых геодезических измерений (определений)	463692.38	2170428.72	-	0.10	0.10	-	-
(50)	Надземный	900	Метод спутниковых геодезических измерений (определений)	463694.96	2170431.90	-	0.10	0.10	-	-
(50)	Надземный	901	Метод спутниковых геодезических измерений (определений)	463697.48	2170434.98	-	0.10	0.10	-	-

Описание местоположения объекта недвижимости

1. Описание местоположения здания, сооружения, объекта незавершенного строительства в границах земельного участка

1.1. Сведения о характерных точках контура объекта недвижимости

Система координат: МСК-50, зона 2

Зона № 2

Номер контура	Тип контура	Номера характерных точек контура	Метод определения координат	Координаты, м		R, м	Формулы, примененные для расчета средней квадратической погрешности определения координат характерных точек контура (M _t), м	Средняя квадратическая погрешность определения координат характерных точек контура (M _t), м	Глубина, высота расположения точки, м	
				X	Y				H ₁	H ₂
1	2	3	4	5	6	7	8	9	10	11
(50)	Надземный	902	Метод спутниковых геодезических измерений (определений)	463697.16	2170435.23	-	0.10	0.10	-	-
(50)	Надземный	903	Метод спутниковых геодезических измерений (определений)	463695.99	2170436.19	-	0.10	0.10	-	-
(50)	Надземный	904	Метод спутниковых геодезических измерений (определений)	463696.22	2170436.48	-	0.10	0.10	-	-
(50)	Надземный	905	Метод спутниковых геодезических измерений (определений)	463696.39	2170436.63	-	0.10	0.10	-	-
(50)	Надземный	906	Метод спутниковых геодезических измерений (определений)	463696.45	2170436.68	-	0.10	0.10	-	-
(50)	Надземный	1754	Метод спутниковых геодезических измерений (определений)	463696.87	2170436.21	-	0.10	0.10	-	-

Описание местоположения объекта недвижимости

1. Описание местоположения здания, сооружения, объекта незавершенного строительства в границах земельного участка

1.1. Сведения о характерных точках контура объекта недвижимости

Система координат: МСК-50, зона 2

Зона № 2

Номер контура	Тип контура	Номера характерных точек контура	Метод определения координат	Координаты, м		R, м	Формулы, примененные для расчета средней квадратической погрешности определения координат характерных точек контура (M _t), м	Средняя квадратическая погрешность определения координат характерных точек контура (M _t), м	Глубина, высота расположения точки, м	
				X	Y				H ₁	H ₂
1	2	3	4	5	6	7	8	9	10	11
(50)	Надземный	908	Метод спутниковых геодезических измерений (определений)	463698.22	2170437.41	-	0.10	0.10	-	-
(50)	Надземный	909	Метод спутниковых геодезических измерений (определений)	463698.80	2170436.76	-	0.10	0.10	-	-
(50)	Надземный	910	Метод спутниковых геодезических измерений (определений)	463699.33	2170437.23	-	0.10	0.10	-	-
(50)	Надземный	911	Метод спутниковых геодезических измерений (определений)	463699.39	2170437.28	-	0.10	0.10	-	-
(50)	Надземный	1699	Метод спутниковых геодезических измерений (определений)	463699.81	2170436.81	-	0.10	0.10	-	-
(50)	Надземный	1700	Метод спутниковых геодезических измерений (определений)	463701.15	2170438.01	-	0.10	0.10	-	-

Описание местоположения объекта недвижимости

1. Описание местоположения здания, сооружения, объекта незавершенного строительства в границах земельного участка

1.1. Сведения о характерных точках контура объекта недвижимости

Система координат: МСК-50, зона 2

Зона № 2

Номер контура	Тип контура	Номера характерных точек контура	Метод определения координат	Координаты, м		R, м	Формулы, примененные для расчета средней квадратической погрешности определения координат характерных точек контура (M _t), м	Средняя квадратическая погрешность определения координат характерных точек контура (M _t), м	Глубина, высота расположения точки, м	
				X	Y				H ₁	H ₂
1	2	3	4	5	6	7	8	9	10	11
(50)	Надземный	912	Метод спутниковых геодезических измерений (определений)	463700.73	2170438.48	-	0.10	0.10	-	-
(50)	Надземный	913	Метод спутниковых геодезических измерений (определений)	463700.79	2170438.54	-	0.10	0.10	-	-
(50)	Надземный	369	Метод спутниковых геодезических измерений (определений)	463700.91	2170438.65	-	0.10	0.10	-	-
(50)	Надземный	1336	Метод спутниковых геодезических измерений (определений)	463701.74	2170439.39	-	0.10	0.10	-	-
(50)	Надземный	1337	Метод спутниковых геодезических измерений (определений)	463701.79	2170439.44	-	0.10	0.10	-	-
(50)	Надземный	1755	Метод спутниковых геодезических измерений (определений)	463702.22	2170438.96	-	0.10	0.10	-	-

Описание местоположения объекта недвижимости

1. Описание местоположения здания, сооружения, объекта незавершенного строительства в границах земельного участка

1.1. Сведения о характерных точках контура объекта недвижимости

Система координат: МСК-50, зона 2

Зона № 2

Номер контура	Тип контура	Номера характерных точек контура	Метод определения координат	Координаты, м		R, м	Формулы, примененные для расчета средней квадратической погрешности определения координат характерных точек контура (M _t), м	Средняя квадратическая погрешность определения координат характерных точек контура (M _t), м	Глубина, высота расположения точки, м	
				X	Y				H ₁	H ₂
1	2	3	4	5	6	7	8	9	10	11
(50)	Надземный	1756	Метод спутниковых геодезических измерений (определений)	463703.56	2170440.16	-	0.10	0.10	-	-
(50)	Надземный	1338	Метод спутниковых геодезических измерений (определений)	463703.14	2170440.64	-	0.10	0.10	-	-
(50)	Надземный	1339	Метод спутниковых геодезических измерений (определений)	463703.20	2170440.69	-	0.10	0.10	-	-
(50)	Надземный	1340	Метод спутниковых геодезических измерений (определений)	463703.58	2170441.03	-	0.10	0.10	-	-
(50)	Надземный	1341	Метод спутниковых геодезических измерений (определений)	463703.63	2170441.08	-	0.10	0.10	-	-
(50)	Надземный	1757	Метод спутниковых геодезических измерений (определений)	463704.06	2170440.61	-	0.10	0.10	-	-

Описание местоположения объекта недвижимости

1. Описание местоположения здания, сооружения, объекта незавершенного строительства в границах земельного участка

1.1. Сведения о характерных точках контура объекта недвижимости

Система координат: МСК-50, зона 2

Зона № 2

Номер контура	Тип контура	Номера характерных точек контура	Метод определения координат	Координаты, м		R, м	Формулы, примененные для расчета средней квадратической погрешности определения координат характерных точек контура (M _t), м	Средняя квадратическая погрешность определения координат характерных точек контура (M _t), м	Глубина, высота расположения точки, м	
				X	Y				H ₁	H ₂
1	2	3	4	5	6	7	8	9	10	11
(50)	Надземный	1758	Метод спутниковых геодезических измерений (определений)	463705.40	2170441.81	-	0.10	0.10	-	-
(50)	Надземный	1342	Метод спутниковых геодезических измерений (определений)	463704.97	2170442.28	-	0.10	0.10	-	-
(50)	Надземный	1343	Метод спутниковых геодезических измерений (определений)	463705.04	2170442.34	-	0.10	0.10	-	-
(50)	Надземный	374	Метод спутниковых геодезических измерений (определений)	463705.36	2170442.63	-	0.10	0.10	-	-
(50)	Надземный	914	Метод спутниковых геодезических измерений (определений)	463705.80	2170443.02	-	0.10	0.10	-	-
(50)	Надземный	915	Метод спутниковых геодезических измерений (определений)	463706.14	2170443.32	-	0.10	0.10	-	-

Описание местоположения объекта недвижимости

1. Описание местоположения здания, сооружения, объекта незавершенного строительства в границах земельного участка

1.1. Сведения о характерных точках контура объекта недвижимости

Система координат: МСК-50, зона 2

Зона № 2

Номер контура	Тип контура	Номера характерных точек контура	Метод определения координат	Координаты, м		R, м	Формулы, примененные для расчета средней квадратической погрешности определения координат характерных точек контура (M _t), м	Средняя квадратическая погрешность определения координат характерных точек контура (M _t), м	Глубина, высота расположения точки, м	
				X	Y				H 1	H 2
1	2	3	4	5	6	7	8	9	10	11
(50)	Надземный	916	Метод спутниковых геодезических измерений (определений)	463704.33	2170445.34	-	0.10	0.10	-	-
(50)	Надземный	917	Метод спутниковых геодезических измерений (определений)	463704.16	2170445.53	-	0.10	0.10	-	-
(50)	Надземный	920	Метод спутниковых геодезических измерений (определений)	463704.41	2170445.75	-	0.10	0.10	-	-
(50)	Надземный	1598	Метод спутниковых геодезических измерений (определений)	463705.08	2170446.36	-	0.10	0.10	-	-
(50)	Надземный	1599	Метод спутниковых геодезических измерений (определений)	463705.42	2170446.66	-	0.10	0.10	-	-
(50)	Надземный	1600	Метод спутниковых геодезических измерений (определений)	463703.69	2170448.59	-	0.10	0.10	-	-

Описание местоположения объекта недвижимости

1. Описание местоположения здания, сооружения, объекта незавершенного строительства в границах земельного участка

1.1. Сведения о характерных точках контура объекта недвижимости

Система координат: МСК-50, зона 2

Зона № 2

Номер контура	Тип контура	Номера характерных точек контура	Метод определения координат	Координаты, м		R, м	Формулы, примененные для расчета средней квадратической погрешности определения координат характерных точек контура (M _t), м	Средняя квадратическая погрешность определения координат характерных точек контура (M _t), м	Глубина, высота расположения точки, м	
				X	Y				H ₁	H ₂
1	2	3	4	5	6	7	8	9	10	11
(50)	Надземный	1701	Метод спутниковых геодезических измерений (определений)	463703.06	2170449.29	-	0.10	0.10	-	-
(50)	Надземный	1702	Метод спутниковых геодезических измерений (определений)	463703.32	2170449.52	-	0.10	0.10	-	-
(50)	Надземный	1703	Метод спутниковых геодезических измерений (определений)	463703.23	2170449.62	-	0.10	0.10	-	-
(50)	Надземный	1704	Метод спутниковых геодезических измерений (определений)	463704.10	2170450.39	-	0.10	0.10	-	-
(50)	Надземный	929	Метод спутниковых геодезических измерений (определений)	463704.19	2170450.29	-	0.10	0.10	-	-
(50)	Надземный	930	Метод спутниковых геодезических измерений (определений)	463704.47	2170450.55	-	0.10	0.10	-	-

Описание местоположения объекта недвижимости

1. Описание местоположения здания, сооружения, объекта незавершенного строительства в границах земельного участка

1.1. Сведения о характерных точках контура объекта недвижимости

Система координат: МСК-50, зона 2

Зона № 2

Номер контура	Тип контура	Номера характерных точек контура	Метод определения координат	Координаты, м		R, м	Формулы, примененные для расчета средней квадратической погрешности определения координат характерных точек контура (M _t), м	Средняя квадратическая погрешность определения координат характерных точек контура (M _t), м	Глубина, высота расположения точки, м	
				X	Y				H ₁	H ₂
1	2	3	4	5	6	7	8	9	10	11
(50)	Надземный	380	Метод спутниковых геодезических измерений (определений)	463704.29	2170450.75	-	0.10	0.10	-	-
(50)	Надземный	383	Метод спутниковых геодезических измерений (определений)	463702.15	2170453.14	-	0.10	0.10	-	-
(50)	Надземный	1705	Метод спутниковых геодезических измерений (определений)	463699.37	2170456.25	-	0.10	0.10	-	-
(50)	Надземный	1706	Метод спутниковых геодезических измерений (определений)	463698.99	2170455.91	-	0.10	0.10	-	-
(50)	Надземный	945	Метод спутниковых геодезических измерений (определений)	463698.37	2170456.61	-	0.10	0.10	-	-
(50)	Надземный	1603	Метод спутниковых геодезических измерений (определений)	463696.70	2170458.46	-	0.10	0.10	-	-

Описание местоположения объекта недвижимости

1. Описание местоположения здания, сооружения, объекта незавершенного строительства в границах земельного участка

1.1. Сведения о характерных точках контура объекта недвижимости

Система координат: МСК-50, зона 2

Зона № 2

Номер контура	Тип контура	Номера характерных точек контура	Метод определения координат	Координаты, м		R, м	Формулы, примененные для расчета средней квадратической погрешности определения координат характерных точек контура (M _t), м	Средняя квадратическая погрешность определения координат характерных точек контура (M _t), м	Глубина, высота расположения точки, м	
				X	Y				H ₁	H ₂
1	2	3	4	5	6	7	8	9	10	11
(50)	Надземный	1604	Метод спутниковых геодезических измерений (определений)	463695.98	2170457.81	-	0.10	0.10	-	-
(50)	Надземный	1605	Метод спутниковых геодезических измерений (определений)	463695.79	2170457.64	-	0.10	0.10	-	-
(50)	Надземный	950	Метод спутниковых геодезических измерений (определений)	463695.50	2170457.38	-	0.10	0.10	-	-
(50)	Надземный	951	Метод спутниковых геодезических измерений (определений)	463695.43	2170457.49	-	0.10	0.10	-	-
(50)	Надземный	952	Метод спутниковых геодезических измерений (определений)	463694.52	2170458.95	-	0.10	0.10	-	-
(50)	Надземный	953	Метод спутниковых геодезических измерений (определений)	463694.50	2170459.00	-	0.10	0.10	-	-

Описание местоположения объекта недвижимости

1. Описание местоположения здания, сооружения, объекта незавершенного строительства в границах земельного участка

1.1. Сведения о характерных точках контура объекта недвижимости

Система координат: МСК-50, зона 2

Зона № 2

Номер контура	Тип контура	Номера характерных точек контура	Метод определения координат	Координаты, м		R, м	Формулы, примененные для расчета средней квадратической погрешности определения координат характерных точек контура (M _t), м	Средняя квадратическая погрешность определения координат характерных точек контура (M _t), м	Глубина, высота расположения точки, м	
				X	Y				H ₁	H ₂
1	2	3	4	5	6	7	8	9	10	11
(50)	Надземный	954	Метод спутниковых геодезических измерений (определений)	463693.93	2170459.92	-	0.10	0.10	-	-
(50)	Надземный	955	Метод спутниковых геодезических измерений (определений)	463693.90	2170459.96	-	0.10	0.10	-	-
(50)	Надземный	956	Метод спутниковых геодезических измерений (определений)	463692.95	2170461.49	-	0.10	0.10	-	-
(50)	Надземный	957	Метод спутниковых геодезических измерений (определений)	463692.92	2170461.53	-	0.10	0.10	-	-
(50)	Надземный	958	Метод спутниковых геодезических измерений (определений)	463692.69	2170461.90	-	0.10	0.10	-	-
(50)	Надземный	1606	Метод спутниковых геодезических измерений (определений)	463692.56	2170462.12	-	0.10	0.10	-	-

Описание местоположения объекта недвижимости

1. Описание местоположения здания, сооружения, объекта незавершенного строительства в границах земельного участка

1.1. Сведения о характерных точках контура объекта недвижимости

Система координат: МСК-50, зона 2

Зона № 2

Номер контура	Тип контура	Номера характерных точек контура	Метод определения координат	Координаты, м		R, м	Формулы, примененные для расчета средней квадратической погрешности определения координат характерных точек контура (M _t), м	Средняя квадратическая погрешность определения координат характерных точек контура (M _t), м	Глубина, высота расположения точки, м	
				X	Y				H ₁	H ₂
1	2	3	4	5	6	7	8	9	10	11
(50)	Надземный	960	Метод спутниковых геодезических измерений (определений)	463692.78	2170462.21	-	0.10	0.10	-	-
(50)	Надземный	1607	Метод спутниковых геодезических измерений (определений)	463694.12	2170462.74	-	0.10	0.10	-	-
(50)	Надземный	1608	Метод спутниковых геодезических измерений (определений)	463692.92	2170465.73	-	0.10	0.10	-	-
(50)	Надземный	968	Метод спутниковых геодезических измерений (определений)	463692.58	2170466.58	-	0.10	0.10	-	-
(50)	Надземный	969	Метод спутниковых геодезических измерений (определений)	463693.51	2170466.95	-	0.10	0.10	-	-
(50)	Надземный	1707	Метод спутниковых геодезических измерений (определений)	463693.47	2170467.08	-	0.10	0.10	-	-

Описание местоположения объекта недвижимости

1. Описание местоположения здания, сооружения, объекта незавершенного строительства в границах земельного участка

1.1. Сведения о характерных точках контура объекта недвижимости

Система координат: МСК-50, зона 2

Зона № 2

Номер контура	Тип контура	Номера характерных точек контура	Метод определения координат	Координаты, м		R, м	Формулы, примененные для расчета средней квадратической погрешности определения координат характерных точек контура (M _t), м	Средняя квадратическая погрешность определения координат характерных точек контура (M _t), м	Глубина, высота расположения точки, м	
				X	Y				H ₁	H ₂
1	2	3	4	5	6	7	8	9	10	11
(50)	Надземный	1708	Метод спутниковых геодезических измерений (определений)	463694.54	2170467.51	-	0.10	0.10	-	-
(50)	Надземный	1709	Метод спутниковых геодезических измерений (определений)	463694.59	2170467.39	-	0.10	0.10	-	-
(50)	Надземный	1710	Метод спутниковых геодезических измерений (определений)	463694.94	2170467.53	-	0.10	0.10	-	-
(50)	Надземный	397	Метод спутниковых геодезических измерений (определений)	463693.39	2170471.40	-	0.10	0.10	-	-
(50)	Надземный	400	Метод спутниковых геодезических измерений (определений)	463692.20	2170474.38	-	0.10	0.10	-	-
(50)	Надземный	495	Метод спутниковых геодезических измерений (определений)	463692.10	2170474.63	-	0.10	0.10	-	-

Описание местоположения объекта недвижимости

1. Описание местоположения здания, сооружения, объекта незавершенного строительства в границах земельного участка

1.1. Сведения о характерных точках контура объекта недвижимости

Система координат: МСК-50, зона 2

Зона № 2

Номер контура	Тип контура	Номера характерных точек контура	Метод определения координат	Координаты, м		R, м	Формулы, примененные для расчета средней квадратической погрешности определения координат характерных точек контура (M _t), м	Средняя квадратическая погрешность определения координат характерных точек контура (M _t), м	Глубина, высота расположения точки, м	
				X	Y				H ₁	H ₂
1	2	3	4	5	6	7	8	9	10	11
(50)	Надземный	496	Метод спутниковых геодезических измерений (определений)	463691.75	2170474.49	-	0.10	0.10	-	-
(50)	Надземный	1711	Метод спутниковых геодезических измерений (определений)	463691.80	2170474.37	-	0.10	0.10	-	-
(50)	Надземный	1712	Метод спутниковых геодезических измерений (определений)	463690.72	2170473.94	-	0.10	0.10	-	-
(50)	Надземный	497	Метод спутниковых геодезических измерений (определений)	463690.67	2170474.06	-	0.10	0.10	-	-
(50)	Надземный	498	Метод спутниковых геодезических измерений (определений)	463689.83	2170473.72	-	0.10	0.10	-	-
(50)	Надземный	499	Метод спутниковых геодезических измерений (определений)	463689.47	2170474.62	-	0.10	0.10	-	-

Описание местоположения объекта недвижимости

1. Описание местоположения здания, сооружения, объекта незавершенного строительства в границах земельного участка

1.1. Сведения о характерных точках контура объекта недвижимости

Система координат: МСК-50, зона 2

Зона № 2

Номер контура	Тип контура	Номера характерных точек контура	Метод определения координат	Координаты, м		R, м	Формулы, примененные для расчета средней квадратической погрешности определения координат характерных точек контура (M _t), м	Средняя квадратическая погрешность определения координат характерных точек контура (M _t), м	Глубина, высота расположения точки, м	
				X	Y				H ₁	H ₂
1	2	3	4	5	6	7	8	9	10	11
(50)	Надземный	500	Метод спутниковых геодезических измерений (определений)	463688.29	2170477.56	-	0.10	0.10	-	-
(50)	Надземный	501	Метод спутниковых геодезических измерений (определений)	463686.64	2170476.90	-	0.10	0.10	-	-
(50)	Надземный	502	Метод спутниковых геодезических измерений (определений)	463686.44	2170477.84	-	0.10	0.10	-	-
(50)	Надземный	503	Метод спутниковых геодезических измерений (определений)	463686.43	2170477.89	-	0.10	0.10	-	-
(50)	Надземный	405	Метод спутниковых геодезических измерений (определений)	463686.42	2170477.95	-	0.10	0.10	-	-
(50)	Надземный	416	Метод спутниковых геодезических измерений (определений)	463686.07	2170479.62	-	0.10	0.10	-	-

Описание местоположения объекта недвижимости

1. Описание местоположения здания, сооружения, объекта незавершенного строительства в границах земельного участка

1.1. Сведения о характерных точках контура объекта недвижимости

Система координат: МСК-50, зона 2

Зона № 2

Номер контура	Тип контура	Номера характерных точек контура	Метод определения координат	Координаты, м		R, м	Формулы, примененные для расчета средней квадратической погрешности определения координат характерных точек контура (M _t), м	Средняя квадратическая погрешность определения координат характерных точек контура (M _t), м	Глубина, высота расположения точки, м	
				X	Y				H ₁	H ₂
1	2	3	4	5	6	7	8	9	10	11
(50)	Надземный	504	Метод спутниковых геодезических измерений (определений)	463686.06	2170479.68	-	0.10	0.10	-	-
(50)	Надземный	505	Метод спутниковых геодезических измерений (определений)	463686.05	2170479.72	-	0.10	0.10	-	-
(50)	Надземный	506	Метод спутниковых геодезических измерений (определений)	463685.75	2170481.16	-	0.10	0.10	-	-
(50)	Надземный	507	Метод спутниковых геодезических измерений (определений)	463685.74	2170481.21	-	0.10	0.10	-	-
(50)	Надземный	421	Метод спутниковых геодезических измерений (определений)	463685.73	2170481.27	-	0.10	0.10	-	-
(50)	Надземный	432	Метод спутниковых геодезических измерений (определений)	463685.38	2170482.94	-	0.10	0.10	-	-

Описание местоположения объекта недвижимости

1. Описание местоположения здания, сооружения, объекта незавершенного строительства в границах земельного участка

1.1. Сведения о характерных точках контура объекта недвижимости

Система координат: МСК-50, зона 2

Зона № 2

Номер контура	Тип контура	Номера характерных точек контура	Метод определения координат	Координаты, м		R, м	Формулы, примененные для расчета средней квадратической погрешности определения координат характерных точек контура (M _t), м	Средняя квадратическая погрешность определения координат характерных точек контура (M _t), м	Глубина, высота расположения точки, м	
				X	Y				H ₁	H ₂
1	2	3	4	5	6	7	8	9	10	11
(50)	Надземный	508	Метод спутниковых геодезических измерений (определений)	463685.37	2170482.99	-	0.10	0.10	-	-
(50)	Надземный	509	Метод спутниковых геодезических измерений (определений)	463685.36	2170483.01	-	0.10	0.10	-	-
(50)	Надземный	510	Метод спутниковых геодезических измерений (определений)	463685.16	2170483.99	-	0.10	0.10	-	-
(50)	Надземный	511	Метод спутниковых геодезических измерений (определений)	463686.84	2170484.04	-	0.10	0.10	-	-
(50)	Надземный	512	Метод спутниковых геодезических измерений (определений)	463686.74	2170487.24	-	0.10	0.10	-	-
(50)	Надземный	513	Метод спутниковых геодезических измерений (определений)	463686.71	2170488.17	-	0.10	0.10	-	-

Описание местоположения объекта недвижимости

1. Описание местоположения здания, сооружения, объекта незавершенного строительства в границах земельного участка

1.1. Сведения о характерных точках контура объекта недвижимости

Система координат: МСК-50, зона 2

Зона № 2

Номер контура	Тип контура	Номера характерных точек контура	Метод определения координат	Координаты, м		R, м	Формулы, примененные для расчета средней квадратической погрешности определения координат характерных точек контура (M _t), м	Средняя квадратическая погрешность определения координат характерных точек контура (M _t), м	Глубина, высота расположения точки, м	
				X	Y				H ₁	H ₂
1	2	3	4	5	6	7	8	9	10	11
(50)	Надземный	514	Метод спутниковых геодезических измерений (определений)	463687.72	2170488.20	-	0.10	0.10	-	-
(50)	Надземный	1713	Метод спутниковых геодезических измерений (определений)	463687.72	2170488.34	-	0.10	0.10	-	-
(50)	Надземный	1714	Метод спутниковых геодезических измерений (определений)	463688.88	2170488.37	-	0.10	0.10	-	-
(50)	Надземный	515	Метод спутниковых геодезических измерений (определений)	463688.88	2170488.24	-	0.10	0.10	-	-
(50)	Надземный	516	Метод спутниковых геодезических измерений (определений)	463689.26	2170488.25	-	0.10	0.10	-	-
(50)	Надземный	437	Метод спутниковых геодезических измерений (определений)	463689.25	2170488.52	-	0.10	0.10	-	-

Описание местоположения объекта недвижимости

1. Описание местоположения здания, сооружения, объекта незавершенного строительства в границах земельного участка

1.1. Сведения о характерных точках контура объекта недвижимости

Система координат: МСК-50, зона 2

Зона № 2

Номер контура	Тип контура	Номера характерных точек контура	Метод определения координат	Координаты, м		R, м	Формулы, примененные для расчета средней квадратической погрешности определения координат характерных точек контура (M _t), м	Средняя квадратическая погрешность определения координат характерных точек контура (M _t), м	Глубина, высота расположения точки, м	
				X	Y				H ₁	H ₂
1	2	3	4	5	6	7	8	9	10	11
(50)	Надземный	440	Метод спутниковых геодезических измерений (определений)	463689.15	2170491.73	-	0.10	0.10	-	-
(50)	Надземный	1715	Метод спутниковых геодезических измерений (определений)	463689.02	2170495.90	-	0.10	0.10	-	-
(50)	Надземный	1716	Метод спутниковых геодезических измерений (определений)	463688.64	2170495.89	-	0.10	0.10	-	-
(50)	Надземный	1717	Метод спутниковых геодезических измерений (определений)	463688.64	2170495.76	-	0.10	0.10	-	-
(50)	Надземный	1718	Метод спутниковых геодезических измерений (определений)	463687.48	2170495.72	-	0.10	0.10	-	-
(50)	Надземный	542	Метод спутниковых геодезических измерений (определений)	463687.48	2170495.85	-	0.10	0.10	-	-

Описание местоположения объекта недвижимости

1. Описание местоположения здания, сооружения, объекта незавершенного строительства в границах земельного участка

1.1. Сведения о характерных точках контура объекта недвижимости

Система координат: МСК-50, зона 2

Зона № 2

Номер контура	Тип контура	Номера характерных точек контура	Метод определения координат	Координаты, м		R, м	Формулы, примененные для расчета средней квадратической погрешности определения координат характерных точек контура (M _t), м	Средняя квадратическая погрешность определения координат характерных точек контура (M _t), м	Глубина, высота расположения точки, м	
				X	Y				H ₁	H ₂
1	2	3	4	5	6	7	8	9	10	11
(50)	Надземный	543	Метод спутниковых геодезических измерений (определений)	463686.57	2170495.82	-	0.10	0.10	-	-
(50)	Надземный	544	Метод спутниковых геодезических измерений (определений)	463686.54	2170496.75	-	0.10	0.10	-	-
(50)	Надземный	545	Метод спутниковых геодезических измерений (определений)	463686.44	2170499.94	-	0.10	0.10	-	-
(50)	Надземный	547	Метод спутниковых геодезических измерений (определений)	463684.91	2170499.89	-	0.10	0.10	-	-
(50)	Надземный	1613	Метод спутниковых геодезических измерений (определений)	463684.65	2170499.89	-	0.10	0.10	-	-
(50)	Надземный	1204	Метод спутниковых геодезических измерений (определений)	463684.67	2170500.01	-	0.10	0.10	-	-

Описание местоположения объекта недвижимости

1. Описание местоположения здания, сооружения, объекта незавершенного строительства в границах земельного участка

1.1. Сведения о характерных точках контура объекта недвижимости

Система координат: МСК-50, зона 2

Зона № 2

Номер контура	Тип контура	Номера характерных точек контура	Метод определения координат	Координаты, м		R, м	Формулы, примененные для расчета средней квадратической погрешности определения координат характерных точек контура (M _t), м	Средняя квадратическая погрешность определения координат характерных точек контура (M _t), м	Глубина, высота расположения точки, м	
				X	Y				H ₁	H ₂
1	2	3	4	5	6	7	8	9	10	11
(50)	Надземный	550	Метод спутниковых геодезических измерений (определений)	463684.75	2170500.57	-	0.10	0.10	-	-
(50)	Надземный	551	Метод спутниковых геодезических измерений (определений)	463684.79	2170500.84	-	0.10	0.10	-	-
(50)	Надземный	553	Метод спутниковых геодезических измерений (определений)	463685.06	2170502.68	-	0.10	0.10	-	-
(50)	Надземный	554	Метод спутниковых геодезических измерений (определений)	463685.06	2170502.72	-	0.10	0.10	-	-
(50)	Надземный	555	Метод спутниковых геодезических измерений (определений)	463685.09	2170502.88	-	0.10	0.10	-	-
(50)	Надземный	558	Метод спутниковых геодезических измерений (определений)	463685.19	2170503.62	-	0.10	0.10	-	-

Описание местоположения объекта недвижимости

1. Описание местоположения здания, сооружения, объекта незавершенного строительства в границах земельного участка

1.1. Сведения о характерных точках контура объекта недвижимости

Система координат: МСК-50, зона 2

Зона № 2

Номер контура	Тип контура	Номера характерных точек контура	Метод определения координат	Координаты, м		R, м	Формулы, примененные для расчета средней квадратической погрешности определения координат характерных точек контура (M _t), м	Средняя квадратическая погрешность определения координат характерных точек контура (M _t), м	Глубина, высота расположения точки, м	
				X	Y				H ₁	H ₂
1	2	3	4	5	6	7	8	9	10	11
(50)	Надземный	559	Метод спутниковых геодезических измерений (определений)	463685.22	2170503.80	-	0.10	0.10	-	-
(50)	Надземный	560	Метод спутниковых геодезических измерений (определений)	463685.23	2170503.85	-	0.10	0.10	-	-
(50)	Надземный	561	Метод спутниковых геодезических измерений (определений)	463685.48	2170505.63	-	0.10	0.10	-	-
(50)	Надземный	562	Метод спутниковых геодезических измерений (определений)	463685.49	2170505.68	-	0.10	0.10	-	-
(50)	Надземный	563	Метод спутниковых геодезических измерений (определений)	463685.59	2170506.36	-	0.10	0.10	-	-
(50)	Надземный	564	Метод спутниковых геодезических измерений (определений)	463685.83	2170506.32	-	0.10	0.10	-	-

Описание местоположения объекта недвижимости

1. Описание местоположения здания, сооружения, объекта незавершенного строительства в границах земельного участка

1.1. Сведения о характерных точках контура объекта недвижимости

Система координат: МСК-50, зона 2

Зона № 2

Номер контура	Тип контура	Номера характерных точек контура	Метод определения координат	Координаты, м		R, м	Формулы, примененные для расчета средней квадратической погрешности определения координат характерных точек контура (M _t), м	Средняя квадратическая погрешность определения координат характерных точек контура (M _t), м	Глубина, высота расположения точки, м	
				X	Y				H ₁	H ₂
1	2	3	4	5	6	7	8	9	10	11
(50)	Надземный	1205	Метод спутниковых геодезических измерений (определений)	463687.25	2170506.12	-	0.10	0.10	-	-
(50)	Надземный	1614	Метод спутниковых геодезических измерений (определений)	463687.29	2170506.36	-	0.10	0.10	-	-
(50)	Надземный	575	Метод спутниковых геодезических измерений (определений)	463687.59	2170508.44	-	0.10	0.10	-	-
(50)	Надземный	1615	Метод спутниковых геодезических измерений (определений)	463687.73	2170509.39	-	0.10	0.10	-	-
(50)	Надземный	1719	Метод спутниковых геодезических измерений (определений)	463687.89	2170510.48	-	0.10	0.10	-	-
(50)	Надземный	1720	Метод спутниковых геодезических измерений (определений)	463688.28	2170510.43	-	0.10	0.10	-	-

Описание местоположения объекта недвижимости

1. Описание местоположения здания, сооружения, объекта незавершенного строительства в границах земельного участка

1.1. Сведения о характерных точках контура объекта недвижимости

Система координат: МСК-50, зона 2

Зона № 2

Номер контура	Тип контура	Номера характерных точек контура	Метод определения координат	Координаты, м		R, м	Формулы, примененные для расчета средней квадратической погрешности определения координат характерных точек контура (M _t), м	Средняя квадратическая погрешность определения координат характерных точек контура (M _t), м	Глубина, высота расположения точки, м	
				X	Y				H ₁	H ₂
1	2	3	4	5	6	7	8	9	10	11
(50)	Надземный	456	Метод спутниковых геодезических измерений (определений)	463688.88	2170514.59	-	0.10	0.10	-	-
(50)	Надземный	1721	Метод спутниковых геодезических измерений (определений)	463689.25	2170517.14	-	0.10	0.10	-	-
(50)	Надземный	458	Метод спутниковых геодезических измерений (определений)	463689.44	2170517.12	-	0.10	0.10	-	-
(50)	Надземный	1722	Метод спутниковых геодезических измерений (определений)	463689.50	2170517.11	-	0.10	0.10	-	-
(50)	Надземный	585	Метод спутниковых геодезических измерений (определений)	463689.66	2170518.20	-	0.10	0.10	-	-
(50)	Надземный	586	Метод спутниковых геодезических измерений (определений)	463689.73	2170518.73	-	0.10	0.10	-	-

Описание местоположения объекта недвижимости

1. Описание местоположения здания, сооружения, объекта незавершенного строительства в границах земельного участка

1.1. Сведения о характерных точках контура объекта недвижимости

Система координат: МСК-50, зона 2

Зона № 2

Номер контура	Тип контура	Номера характерных точек контура	Метод определения координат	Координаты, м		R, м	Формулы, примененные для расчета средней квадратической погрешности определения координат характерных точек контура (M _t), м	Средняя квадратическая погрешность определения координат характерных точек контура (M _t), м	Глубина, высота расположения точки, м	
				X	Y				H ₁	H ₂
1	2	3	4	5	6	7	8	9	10	11
(50)	Надземный	587	Метод спутниковых геодезических измерений (определений)	463689.74	2170518.78	-	0.10	0.10	-	-
(50)	Надземный	588	Метод спутниковых геодезических измерений (определений)	463689.74	2170518.82	-	0.10	0.10	-	-
(50)	Надземный	589	Метод спутниковых геодезических измерений (определений)	463689.97	2170520.36	-	0.10	0.10	-	-
(50)	Надземный	594	Метод спутниковых геодезических измерений (определений)	463690.07	2170521.11	-	0.10	0.10	-	-
(50)	Надземный	595	Метод спутниковых геодезических измерений (определений)	463690.10	2170521.30	-	0.10	0.10	-	-
(50)	Надземный	596	Метод спутниковых геодезических измерений (определений)	463690.11	2170521.35	-	0.10	0.10	-	-

Описание местоположения объекта недвижимости

1. Описание местоположения здания, сооружения, объекта незавершенного строительства в границах земельного участка

1.1. Сведения о характерных точках контура объекта недвижимости

Система координат: МСК-50, зона 2

Зона № 2

Номер контура	Тип контура	Номера характерных точек контура	Метод определения координат	Координаты, м		R, м	Формулы, примененные для расчета средней квадратической погрешности определения координат характерных точек контура (M _t), м	Средняя квадратическая погрешность определения координат характерных точек контура (M _t), м	Глубина, высота расположения точки, м	
				X	Y				H ₁	H ₂
1	2	3	4	5	6	7	8	9	10	11
(50)	Надземный	597	Метод спутниковых геодезических измерений (определений)	463690.37	2170523.13	-	0.10	0.10	-	-
(50)	Надземный	598	Метод спутниковых геодезических измерений (определений)	463690.37	2170523.18	-	0.10	0.10	-	-
(50)	Надземный	599	Метод спутниковых геодезических измерений (определений)	463690.40	2170523.34	-	0.10	0.10	-	-
(50)	Надземный	602	Метод спутниковых геодезических измерений (определений)	463690.50	2170524.08	-	0.10	0.10	-	-
(50)	Надземный	603	Метод спутниковых геодезических измерений (определений)	463690.63	2170524.96	-	0.10	0.10	-	-
(50)	Надземный	1208	Метод спутниковых геодезических измерений (определений)	463690.67	2170525.29	-	0.10	0.10	-	-

Описание местоположения объекта недвижимости

1. Описание местоположения здания, сооружения, объекта незавершенного строительства в границах земельного участка

1.1. Сведения о характерных точках контура объекта недвижимости

Система координат: МСК-50, зона 2

Зона № 2

Номер контура	Тип контура	Номера характерных точек контура	Метод определения координат	Координаты, м		R, м	Формулы, примененные для расчета средней квадратической погрешности определения координат характерных точек контура (M _t), м	Средняя квадратическая погрешность определения координат характерных точек контура (M _t), м	Глубина, высота расположения точки, м	
				X	Y				H ₁	H ₂
1	2	3	4	5	6	7	8	9	10	11
(50)	Надземный	1209	Метод спутниковых геодезических измерений (определений)	463686.92	2170525.83	-	0.10	0.10	-	-
(50)	Надземный	1210	Метод спутниковых геодезических измерений (определений)	463686.95	2170526.01	-	0.10	0.10	-	-
(50)	Надземный	611	Метод спутниковых геодезических измерений (определений)	463686.31	2170526.10	-	0.10	0.10	-	-
(50)	Надземный	465	Метод спутниковых геодезических измерений (определений)	463686.11	2170526.13	-	0.10	0.10	-	-
(50)	Надземный	1211	Метод спутниковых геодезических измерений (определений)	463685.70	2170526.19	-	0.10	0.10	-	-
(50)	Надземный	1212	Метод спутниковых геодезических измерений (определений)	463685.65	2170526.20	-	0.10	0.10	-	-

Описание местоположения объекта недвижимости

1. Описание местоположения здания, сооружения, объекта незавершенного строительства в границах земельного участка

1.1. Сведения о характерных точках контура объекта недвижимости

Система координат: МСК-50, зона 2

Зона № 2

Номер контура	Тип контура	Номера характерных точек контура	Метод определения координат	Координаты, м		R, м	Формулы, примененные для расчета средней квадратической погрешности определения координат характерных точек контура (M _t), м	Средняя квадратическая погрешность определения координат характерных точек контура (M _t), м	Глубина, высота расположения точки, м	
				X	Y				H ₁	H ₂
1	2	3	4	5	6	7	8	9	10	11
(50)	Надземный	1213	Метод спутниковых геодезических измерений (определений)	463683.87	2170526.45	-	0.10	0.10	-	-
(50)	Надземный	469	Метод спутниковых геодезических измерений (определений)	463683.84	2170526.46	-	0.10	0.10	-	-
(50)	Надземный	612	Метод спутниковых геодезических измерений (определений)	463683.70	2170526.48	-	0.10	0.10	-	-
(50)	Надземный	615	Метод спутниковых геодезических измерений (определений)	463682.96	2170526.58	-	0.10	0.10	-	-
(50)	Надземный	616	Метод спутниковых геодезических измерений (определений)	463682.87	2170526.60	-	0.10	0.10	-	-
(50)	Надземный	617	Метод спутниковых геодезических измерений (определений)	463682.82	2170526.61	-	0.10	0.10	-	-

Описание местоположения объекта недвижимости

1. Описание местоположения здания, сооружения, объекта незавершенного строительства в границах земельного участка

1.1. Сведения о характерных точках контура объекта недвижимости

Система координат: МСК-50, зона 2

Зона № 2

Номер контура	Тип контура	Номера характерных точек контура	Метод определения координат	Координаты, м		R, м	Формулы, примененные для расчета средней квадратической погрешности определения координат характерных точек контура (M _t), м	Средняя квадратическая погрешность определения координат характерных точек контура (M _t), м	Глубина, высота расположения точки, м	
				X	Y				H ₁	H ₂
1	2	3	4	5	6	7	8	9	10	11
(50)	Надземный	1619	Метод спутниковых геодезических измерений (определений)	463682.91	2170527.24	-	0.10	0.10	-	-
(50)	Надземный	1620	Метод спутниковых геодезических измерений (определений)	463681.13	2170527.49	-	0.10	0.10	-	-
(50)	Надземный	618	Метод спутниковых геодезических измерений (определений)	463681.04	2170526.86	-	0.10	0.10	-	-
(50)	Надземный	619	Метод спутниковых геодезических измерений (определений)	463680.99	2170526.87	-	0.10	0.10	-	-
(50)	Надземный	620	Метод спутниковых геодезических измерений (определений)	463680.48	2170526.94	-	0.10	0.10	-	-
(50)	Надземный	1214	Метод спутниковых геодезических измерений (определений)	463679.77	2170527.04	-	0.10	0.10	-	-

Описание местоположения объекта недвижимости

1. Описание местоположения здания, сооружения, объекта незавершенного строительства в границах земельного участка

1.1. Сведения о характерных точках контура объекта недвижимости

Система координат: МСК-50, зона 2

Зона № 2

Номер контура	Тип контура	Номера характерных точек контура	Метод определения координат	Координаты, м		R, м	Формулы, примененные для расчета средней квадратической погрешности определения координат характерных точек контура (M _t), м	Средняя квадратическая погрешность определения координат характерных точек контура (M _t), м	Глубина, высота расположения точки, м	
				X	Y				H ₁	H ₂
1	2	3	4	5	6	7	8	9	10	11
(50)	Надземный	624	Метод спутниковых геодезических измерений (определений)	463679.74	2170527.05	-	0.10	0.10	-	-
(50)	Надземный	625	Метод спутниковых геодезических измерений (определений)	463677.94	2170527.31	-	0.10	0.10	-	-
(50)	Надземный	626	Метод спутниковых геодезических измерений (определений)	463677.89	2170527.32	-	0.10	0.10	-	-
(50)	Надземный	627	Метод спутниковых геодезических измерений (определений)	463677.42	2170527.38	-	0.10	0.10	-	-
(50)	Надземный	1215	Метод спутниковых геодезических измерений (определений)	463676.99	2170527.45	-	0.10	0.10	-	-
(50)	Надземный	1216	Метод спутниковых геодезических измерений (определений)	463677.16	2170528.63	-	0.10	0.10	-	-

Описание местоположения объекта недвижимости

1. Описание местоположения здания, сооружения, объекта незавершенного строительства в границах земельного участка

1.1. Сведения о характерных точках контура объекта недвижимости

Система координат: МСК-50, зона 2

Зона № 2

Номер контура	Тип контура	Номера характерных точек контура	Метод определения координат	Координаты, м		R, м	Формулы, примененные для расчета средней квадратической погрешности определения координат характерных точек контура (M _t), м	Средняя квадратическая погрешность определения координат характерных точек контура (M _t), м	Глубина, высота расположения точки, м	
				X	Y				H ₁	H ₂
1	2	3	4	5	6	7	8	9	10	11
(50)	Надземный	1217	Метод спутниковых геодезических измерений (определений)	463672.80	2170529.26	-	0.10	0.10	-	-
(50)	Надземный	1218	Метод спутниковых геодезических измерений (определений)	463672.63	2170528.07	-	0.10	0.10	-	-
(50)	Надземный	477	Метод спутниковых геодезических измерений (определений)	463672.22	2170528.13	-	0.10	0.10	-	-
(50)	Надземный	1219	Метод спутниковых геодезических измерений (определений)	463671.85	2170528.18	-	0.10	0.10	-	-
(50)	Надземный	1220	Метод спутниковых геодезических измерений (определений)	463670.07	2170528.44	-	0.10	0.10	-	-
(50)	Надземный	480	Метод спутниковых геодезических измерений (определений)	463669.95	2170528.46	-	0.10	0.10	-	-

Описание местоположения объекта недвижимости

1. Описание местоположения здания, сооружения, объекта незавершенного строительства в границах земельного участка

1.1. Сведения о характерных точках контура объекта недвижимости

Система координат: МСК-50, зона 2

Зона № 2

Номер контура	Тип контура	Номера характерных точек контура	Метод определения координат	Координаты, м		R, м	Формулы, примененные для расчета средней квадратической погрешности определения координат характерных точек контура (M _t), м	Средняя квадратическая погрешность определения координат характерных точек контура (M _t), м	Глубина, высота расположения точки, м	
				X	Y				H ₁	H ₂
1	2	3	4	5	6	7	8	9	10	11
(50)	Надземный	634	Метод спутниковых геодезических измерений (определений)	463669.84	2170528.47	-	0.10	0.10	-	-
(50)	Надземный	637	Метод спутниковых геодезических измерений (определений)	463669.10	2170528.58	-	0.10	0.10	-	-
(50)	Надземный	638	Метод спутниковых геодезических измерений (определений)	463668.90	2170528.61	-	0.10	0.10	-	-
(50)	Надземный	639	Метод спутниковых геодезических измерений (определений)	463667.11	2170528.87	-	0.10	0.10	-	-
(50)	Надземный	640	Метод спутниковых геодезических измерений (определений)	463666.57	2170528.95	-	0.10	0.10	-	-
(50)	Надземный	1221	Метод спутниковых геодезических измерений (определений)	463666.08	2170529.02	-	0.10	0.10	-	-

Описание местоположения объекта недвижимости

1. Описание местоположения здания, сооружения, объекта незавершенного строительства в границах земельного участка

1.1. Сведения о характерных точках контура объекта недвижимости

Система координат: МСК-50, зона 2

Зона № 2

Номер контура	Тип контура	Номера характерных точек контура	Метод определения координат	Координаты, м		R, м	Формулы, примененные для расчета средней квадратической погрешности определения координат характерных точек контура (M _t), м	Средняя квадратическая погрешность определения координат характерных точек контура (M _t), м	Глубина, высота расположения точки, м	
				X	Y				H ₁	H ₂
1	2	3	4	5	6	7	8	9	10	11
(50)	Надземный	482	Метод спутниковых геодезических измерений (определений)	463666.05	2170528.75	-	0.10	0.10	-	-
(50)	Надземный	1621	Метод спутниковых геодезических измерений (определений)	463665.93	2170527.93	-	0.10	0.10	-	-
(50)	Надземный	1622	Метод спутниковых геодезических измерений (определений)	463665.71	2170527.96	-	0.10	0.10	-	-
(50)	Надземный	1623	Метод спутниковых геодезических измерений (определений)	463665.65	2170527.97	-	0.10	0.10	-	-
(50)	Надземный	1624	Метод спутниковых геодезических измерений (определений)	463665.67	2170528.13	-	0.10	0.10	-	-
(50)	Надземный	1625	Метод спутниковых геодезических измерений (определений)	463665.74	2170528.60	-	0.10	0.10	-	-

Описание местоположения объекта недвижимости

1. Описание местоположения здания, сооружения, объекта незавершенного строительства в границах земельного участка

1.1. Сведения о характерных точках контура объекта недвижимости

Система координат: МСК-50, зона 2

Зона № 2

Номер контура	Тип контура	Номера характерных точек контура	Метод определения координат	Координаты, м		R, м	Формулы, примененные для расчета средней квадратической погрешности определения координат характерных точек контура (M _t), м	Средняя квадратическая погрешность определения координат характерных точек контура (M _t), м	Глубина, высота расположения точки, м	
				X	Y				H 1	H 2
1	2	3	4	5	6	7	8	9	10	11
(50)	Надземный	1626	Метод спутниковых геодезических измерений (определений)	463663.96	2170528.86	-	0.10	0.10	-	-
(50)	Надземный	1627	Метод спутниковых геодезических измерений (определений)	463663.89	2170528.38	-	0.10	0.10	-	-
(50)	Надземный	1628	Метод спутниковых геодезических измерений (определений)	463663.87	2170528.23	-	0.10	0.10	-	-
(50)	Надземный	1629	Метод спутниковых геодезических измерений (определений)	463663.83	2170528.23	-	0.10	0.10	-	-
(50)	Надземный	484	Метод спутниковых геодезических измерений (определений)	463663.03	2170528.35	-	0.10	0.10	-	-
(50)	Надземный	649	Метод спутниковых геодезических измерений (определений)	463662.76	2170528.39	-	0.10	0.10	-	-

Описание местоположения объекта недвижимости

1. Описание местоположения здания, сооружения, объекта незавершенного строительства в границах земельного участка

1.1. Сведения о характерных точках контура объекта недвижимости

Система координат: МСК-50, зона 2

Зона № 2

Номер контура	Тип контура	Номера характерных точек контура	Метод определения координат	Координаты, м		R, м	Формулы, примененные для расчета средней квадратической погрешности определения координат характерных точек контура (M _t), м	Средняя квадратическая погрешность определения координат характерных точек контура (M _t), м	Глубина, высота расположения точки, м	
				X	Y				H ₁	H ₂
1	2	3	4	5	6	7	8	9	10	11
(50)	Надземный	650	Метод спутниковых геодезических измерений (определений)	463662.69	2170527.91	-	0.10	0.10	-	-
(50)	Надземный	651	Метод спутниковых геодезических измерений (определений)	463662.65	2170527.62	-	0.10	0.10	-	-
(50)	Надземный	652	Метод спутниковых геодезических измерений (определений)	463662.60	2170527.26	-	0.10	0.10	-	-
(50)	Надземный	1223	Метод спутниковых геодезических измерений (определений)	463662.57	2170527.09	-	0.10	0.10	-	-
(50)	Надземный	654	Метод спутниковых геодезических измерений (определений)	463662.38	2170527.11	-	0.10	0.10	-	-
(50)	Надземный	1165	Метод спутниковых геодезических измерений (определений)	463661.71	2170527.21	-	0.10	0.10	-	-

Описание местоположения объекта недвижимости

1. Описание местоположения здания, сооружения, объекта незавершенного строительства в границах земельного участка

1.1. Сведения о характерных точках контура объекта недвижимости

Система координат: МСК-50, зона 2

Зона № 2

Номер контура	Тип контура	Номера характерных точек контура	Метод определения координат	Координаты, м		R, м	Формулы, примененные для расчета средней квадратической погрешности определения координат характерных точек контура (M _t), м	Средняя квадратическая погрешность определения координат характерных точек контура (M _t), м	Глубина, высота расположения точки, м	
				X	Y				H ₁	H ₂
1	2	3	4	5	6	7	8	9	10	11
(50)	Надземный	1462	Метод спутниковых геодезических измерений (определений)	463661.61	2170527.22	-	0.10	0.10	-	-
(50)	Надземный	1465	Метод спутниковых геодезических измерений (определений)	463660.68	2170527.36	-	0.10	0.10	-	-
(50)	Надземный	1168	Метод спутниковых геодезических измерений (определений)	463660.55	2170527.38	-	0.10	0.10	-	-
(50)	Надземный	1159	Метод спутниковых геодезических измерений (определений)	463659.21	2170527.57	-	0.10	0.10	-	-
(50)	Надземный	1453	Метод спутниковых геодезических измерений (определений)	463659.11	2170527.58	-	0.10	0.10	-	-
(50)	Надземный	1723	Метод спутниковых геодезических измерений (определений)	463658.40	2170527.69	-	0.10	0.10	-	-

Описание местоположения объекта недвижимости

1. Описание местоположения здания, сооружения, объекта незавершенного строительства в границах земельного участка

1.1. Сведения о характерных точках контура объекта недвижимости

Система координат: МСК-50, зона 2

Зона № 2

Номер контура	Тип контура	Номера характерных точек контура	Метод определения координат	Координаты, м		R, м	Формулы, примененные для расчета средней квадратической погрешности определения координат характерных точек контура (M _t), м	Средняя квадратическая погрешность определения координат характерных точек контура (M _t), м	Глубина, высота расположения точки, м	
				X	Y				H ₁	H ₂
1	2	3	4	5	6	7	8	9	10	11
(50)	Надземный	1458	Метод спутниковых геодезических измерений (определений)	463658.30	2170527.02	-	0.10	0.10	-	-
(50)	Надземный	1163	Метод спутниковых геодезических измерений (определений)	463658.28	2170526.89	-	0.10	0.10	-	-
(50)	Надземный	664	Метод спутниковых геодезических измерений (определений)	463658.06	2170525.37	-	0.10	0.10	-	-
(50)	Надземный	487	Метод спутниковых геодезических измерений (определений)	463658.02	2170525.10	-	0.10	0.10	-	-
(50)	Надземный	1724	Метод спутниковых геодезических измерений (определений)	463657.98	2170524.76	-	0.10	0.10	-	-
(50)	Надземный	1725	Метод спутниковых геодезических измерений (определений)	463659.35	2170524.57	-	0.10	0.10	-	-

Описание местоположения объекта недвижимости

1. Описание местоположения здания, сооружения, объекта незавершенного строительства в границах земельного участка

1.1. Сведения о характерных точках контура объекта недвижимости

Система координат: МСК-50, зона 2

Зона № 2

Номер контура	Тип контура	Номера характерных точек контура	Метод определения координат	Координаты, м		R, м	Формулы, примененные для расчета средней квадратической погрешности определения координат характерных точек контура (M _t), м	Средняя квадратическая погрешность определения координат характерных точек контура (M _t), м	Глубина, высота расположения точки, м	
				X	Y				H 1	H 2
1	2	3	4	5	6	7	8	9	10	11
(50)	Надземный	1726	Метод спутниковых геодезических измерений (определений)	463659.22	2170523.64	-	0.10	0.10	-	-
(50)	Надземный	1727	Метод спутниковых геодезических измерений (определений)	463659.21	2170523.57	-	0.10	0.10	-	-
(50)	Надземный	1759	Метод спутниковых геодезических измерений (определений)	463659.17	2170523.34	-	0.10	0.10	-	-
(50)	Надземный	1760	Метод спутниковых геодезических измерений (определений)	463659.16	2170523.26	-	0.10	0.10	-	-
(50)	Надземный	1730	Метод спутниковых геодезических измерений (определений)	463658.53	2170523.35	-	0.10	0.10	-	-
(50)	Надземный	1731	Метод спутниковых геодезических измерений (определений)	463658.28	2170521.57	-	0.10	0.10	-	-

Описание местоположения объекта недвижимости

1. Описание местоположения здания, сооружения, объекта незавершенного строительства в границах земельного участка

1.1. Сведения о характерных точках контура объекта недвижимости

Система координат: МСК-50, зона 2

Зона № 2

Номер контура	Тип контура	Номера характерных точек контура	Метод определения координат	Координаты, м		R, м	Формулы, примененные для расчета средней квадратической погрешности определения координат характерных точек контура (M _t), м	Средняя квадратическая погрешность определения координат характерных точек контура (M _t), м	Глубина, высота расположения точки, м	
				X	Y				H 1	H 2
1	2	3	4	5	6	7	8	9	10	11
(50)	Надземный	1761	Метод спутниковых геодезических измерений (определений)	463658.91	2170521.47	-	0.10	0.10	-	-
(50)	Надземный	1762	Метод спутниковых геодезических измерений (определений)	463658.89	2170521.39	-	0.10	0.10	-	-
(50)	Надземный	1734	Метод спутниковых геодезических измерений (определений)	463658.86	2170521.14	-	0.10	0.10	-	-
(50)	Надземный	1735	Метод спутниковых геодезических измерений (определений)	463658.85	2170521.08	-	0.10	0.10	-	-
(50)	Надземный	1736	Метод спутниковых геодезических измерений (определений)	463658.72	2170520.15	-	0.10	0.10	-	-
(50)	Надземный	1737	Метод спутниковых геодезических измерений (определений)	463657.34	2170520.34	-	0.10	0.10	-	-

Описание местоположения объекта недвижимости

1. Описание местоположения здания, сооружения, объекта незавершенного строительства в границах земельного участка

1.1. Сведения о характерных точках контура объекта недвижимости

Система координат: МСК-50, зона 2

Зона № 2

Номер контура	Тип контура	Номера характерных точек контура	Метод определения координат	Координаты, м		R, м	Формулы, примененные для расчета средней квадратической погрешности определения координат характерных точек контура (M _t), м	Средняя квадратическая погрешность определения координат характерных точек контура (M _t), м	Глубина, высота расположения точки, м	
				X	Y				H ₁	H ₂
1	2	3	4	5	6	7	8	9	10	11
(50)	Надземный	2	Метод спутниковых геодезических измерений (определений)	463657.29	2170520.01	-	0.10	0.10	-	-
(50)	Надземный	675	Метод спутниковых геодезических измерений (определений)	463657.25	2170519.74	-	0.10	0.10	-	-
(50)	Надземный	1139	Метод спутниковых геодезических измерений (определений)	463657.04	2170518.24	-	0.10	0.10	-	-
(50)	Надземный	1414	Метод спутниковых геодезических измерений (определений)	463657.02	2170518.14	-	0.10	0.10	-	-
(50)	Надземный	1738	Метод спутниковых геодезических измерений (определений)	463656.92	2170517.42	-	0.10	0.10	-	-
(50)	Надземный	1419	Метод спутниковых геодезических измерений (определений)	463657.60	2170517.32	-	0.10	0.10	-	-

Описание местоположения объекта недвижимости

1. Описание местоположения здания, сооружения, объекта незавершенного строительства в границах земельного участка

1.1. Сведения о характерных точках контура объекта недвижимости

Система координат: МСК-50, зона 2

Зона № 2

Номер контура	Тип контура	Номера характерных точек контура	Метод определения координат	Координаты, м		R, м	Формулы, примененные для расчета средней квадратической погрешности определения координат характерных точек контура (M _t), м	Средняя квадратическая погрешность определения координат характерных точек контура (M _t), м	Глубина, высота расположения точки, м	
				X	Y				H ₁	H ₂
1	2	3	4	5	6	7	8	9	10	11
(50)	Надземный	1137	Метод спутниковых геодезических измерений (определений)	463657.74	2170517.30	-	0.10	0.10	-	-
(50)	Надземный	1134	Метод спутниковых геодезических измерений (определений)	463659.08	2170517.11	-	0.10	0.10	-	-
(50)	Надземный	1407	Метод спутниковых геодезических измерений (определений)	463659.18	2170517.10	-	0.10	0.10	-	-
(50)	Надземный	1410	Метод спутниковых геодезических измерений (определений)	463660.10	2170516.96	-	0.10	0.10	-	-
(50)	Надземный	1131	Метод спутниковых геодезических измерений (определений)	463660.23	2170516.94	-	0.10	0.10	-	-
(50)	Надземный	685	Метод спутниковых геодезических измерений (определений)	463660.90	2170516.85	-	0.10	0.10	-	-

Описание местоположения объекта недвижимости

1. Описание местоположения здания, сооружения, объекта незавершенного строительства в границах земельного участка

1.1. Сведения о характерных точках контура объекта недвижимости

Система координат: МСК-50, зона 2

Зона № 2

Номер контура	Тип контура	Номера характерных точек контура	Метод определения координат	Координаты, м		R, м	Формулы, примененные для расчета средней квадратической погрешности определения координат характерных точек контура (M _t), м	Средняя квадратическая погрешность определения координат характерных точек контура (M _t), м	Глубина, высота расположения точки, м	
				X	Y				H ₁	H ₂
1	2	3	4	5	6	7	8	9	10	11
(50)	Надземный	1228	Метод спутниковых геодезических измерений (определений)	463661.10	2170516.82	-	0.10	0.10	-	-
(50)	Надземный	687	Метод спутниковых геодезических измерений (определений)	463661.08	2170516.69	-	0.10	0.10	-	-
(50)	Надземный	688	Метод спутниковых геодезических измерений (определений)	463661.03	2170516.35	-	0.10	0.10	-	-
(50)	Надземный	1229	Метод спутниковых геодезических измерений (определений)	463661.00	2170516.13	-	0.10	0.10	-	-
(50)	Надземный	689	Метод спутниковых геодезических измерений (определений)	463660.96	2170515.89	-	0.10	0.10	-	-
(50)	Надземный	5	Метод спутниковых геодезических измерений (определений)	463661.23	2170515.85	-	0.10	0.10	-	-

Описание местоположения объекта недвижимости

1. Описание местоположения здания, сооружения, объекта незавершенного строительства в границах земельного участка

1.1. Сведения о характерных точках контура объекта недвижимости

Система координат: МСК-50, зона 2

Зона № 2

Номер контура	Тип контура	Номера характерных точек контура	Метод определения координат	Координаты, м		R, м	Формулы, примененные для расчета средней квадратической погрешности определения координат характерных точек контура (M _t), м	Средняя квадратическая погрешность определения координат характерных точек контура (M _t), м	Глубина, высота расположения точки, м	
				X	Y				H ₁	H ₂
1	2	3	4	5	6	7	8	9	10	11
(50)	Надземный	1640	Метод спутниковых геодезических измерений (определений)	463662.38	2170515.69	-	0.10	0.10	-	-
(50)	Надземный	1641	Метод спутниковых геодезических измерений (определений)	463662.32	2170515.29	-	0.10	0.10	-	-
(50)	Надземный	1642	Метод спутниковых геодезических измерений (определений)	463662.29	2170515.05	-	0.10	0.10	-	-
(50)	Надземный	1643	Метод спутниковых геодезических измерений (определений)	463664.07	2170514.80	-	0.10	0.10	-	-
(50)	Надземный	1644	Метод спутниковых геодезических измерений (определений)	463664.11	2170515.04	-	0.10	0.10	-	-
(50)	Надземный	1645	Метод спутниковых геодезических измерений (определений)	463664.16	2170515.43	-	0.10	0.10	-	-

Описание местоположения объекта недвижимости

1. Описание местоположения здания, сооружения, объекта незавершенного строительства в границах земельного участка

1.1. Сведения о характерных точках контура объекта недвижимости

Система координат: МСК-50, зона 2

Зона № 2

Номер контура	Тип контура	Номера характерных точек контура	Метод определения координат	Координаты, м		R, м	Формулы, примененные для расчета средней квадратической погрешности определения координат характерных точек контура (M _t), м	Средняя квадратическая погрешность определения координат характерных точек контура (M _t), м	Глубина, высота расположения точки, м	
				X	Y				H ₁	H ₂
1	2	3	4	5	6	7	8	9	10	11
(50)	Надземный	1646	Метод спутниковых геодезических измерений (определений)	463664.57	2170515.37	-	0.10	0.10	-	-
(50)	Надземный	1647	Метод спутниковых геодезических измерений (определений)	463666.35	2170515.11	-	0.10	0.10	-	-
(50)	Надземный	1648	Метод спутниковых геодезических измерений (определений)	463666.54	2170515.09	-	0.10	0.10	-	-
(50)	Надземный	1649	Метод спутниковых геодезических измерений (определений)	463666.45	2170514.44	-	0.10	0.10	-	-
(50)	Надземный	1650	Метод спутниковых геодезических измерений (определений)	463668.00	2170514.22	-	0.10	0.10	-	-
(50)	Надземный	1651	Метод спутниковых геодезических измерений (определений)	463669.78	2170513.96	-	0.10	0.10	-	-

Описание местоположения объекта недвижимости

1. Описание местоположения здания, сооружения, объекта незавершенного строительства в границах земельного участка

1.1. Сведения о характерных точках контура объекта недвижимости

Система координат: МСК-50, зона 2

Зона № 2

Номер контура	Тип контура	Номера характерных точек контура	Метод определения координат	Координаты, м		R, м	Формулы, примененные для расчета средней квадратической погрешности определения координат характерных точек контура (M _t), м	Средняя квадратическая погрешность определения координат характерных точек контура (M _t), м	Глубина, высота расположения точки, м	
				X	Y				H ₁	H ₂
1	2	3	4	5	6	7	8	9	10	11
(50)	Надземный	1652	Метод спутниковых геодезических измерений (определений)	463669.96	2170513.94	-	0.10	0.10	-	-
(50)	Надземный	1230	Метод спутниковых геодезических измерений (определений)	463669.83	2170513.00	-	0.10	0.10	-	-
(50)	Надземный	15	Метод спутниковых геодезических измерений (определений)	463670.43	2170512.91	-	0.10	0.10	-	-
(50)	Надземный	691	Метод спутниковых геодезических измерений (определений)	463670.73	2170512.87	-	0.10	0.10	-	-
(50)	Надземный	692	Метод спутниковых геодезических измерений (определений)	463670.89	2170512.84	-	0.10	0.10	-	-
(50)	Надземный	1653	Метод спутниковых геодезических измерений (определений)	463672.49	2170512.61	-	0.10	0.10	-	-

Описание местоположения объекта недвижимости

1. Описание местоположения здания, сооружения, объекта незавершенного строительства в границах земельного участка

1.1. Сведения о характерных точках контура объекта недвижимости

Система координат: МСК-50, зона 2

Зона № 2

Номер контура	Тип контура	Номера характерных точек контура	Метод определения координат	Координаты, м		R, м	Формулы, примененные для расчета средней квадратической погрешности определения координат характерных точек контура (M _t), м	Средняя квадратическая погрешность определения координат характерных точек контура (M _t), м	Глубина, высота расположения точки, м	
				X	Y				H ₁	H ₂
1	2	3	4	5	6	7	8	9	10	11
(50)	Надземный	1654	Метод спутниковых геодезических измерений (определений)	463672.40	2170511.98	-	0.10	0.10	-	-
(50)	Надземный	1231	Метод спутниковых геодезических измерений (определений)	463672.00	2170509.16	-	0.10	0.10	-	-
(50)	Надземный	1232	Метод спутниковых геодезических измерений (определений)	463671.97	2170508.97	-	0.10	0.10	-	-
(50)	Надземный	701	Метод спутниковых геодезических измерений (определений)	463673.25	2170508.78	-	0.10	0.10	-	-
(50)	Надземный	1233	Метод спутниковых геодезических измерений (определений)	463673.64	2170508.73	-	0.10	0.10	-	-
(50)	Надземный	1234	Метод спутниковых геодезических измерений (определений)	463673.50	2170507.75	-	0.10	0.10	-	-

Описание местоположения объекта недвижимости

1. Описание местоположения здания, сооружения, объекта незавершенного строительства в границах земельного участка

1.1. Сведения о характерных точках контура объекта недвижимости

Система координат: МСК-50, зона 2

Зона № 2

Номер контура	Тип контура	Номера характерных точек контура	Метод определения координат	Координаты, м		R, м	Формулы, примененные для расчета средней квадратической погрешности определения координат характерных точек контура (M _t), м	Средняя квадратическая погрешность определения координат характерных точек контура (M _t), м	Глубина, высота расположения точки, м	
				X	Y				H ₁	H ₂
1	2	3	4	5	6	7	8	9	10	11
(50)	Надземный	1235	Метод спутниковых геодезических измерений (определений)	463673.49	2170507.71	-	0.10	0.10	-	-
(50)	Надземный	699	Метод спутниковых геодезических измерений (определений)	463673.11	2170507.77	-	0.10	0.10	-	-
(50)	Надземный	1236	Метод спутниковых геодезических измерений (определений)	463672.86	2170507.80	-	0.10	0.10	-	-
(50)	Надземный	697	Метод спутниковых геодезических измерений (определений)	463672.79	2170507.31	-	0.10	0.10	-	-
(50)	Надземный	1237	Метод спутниковых геодезических измерений (определений)	463672.61	2170506.02	-	0.10	0.10	-	-
(50)	Надземный	1238	Метод спутниковых геодезических измерений (определений)	463673.24	2170505.93	-	0.10	0.10	-	-

Описание местоположения объекта недвижимости

1. Описание местоположения здания, сооружения, объекта незавершенного строительства в границах земельного участка

1.1. Сведения о характерных точках контура объекта недвижимости

Система координат: МСК-50, зона 2

Зона № 2

Номер контура	Тип контура	Номера характерных точек контура	Метод определения координат	Координаты, м		R, м	Формулы, примененные для расчета средней квадратической погрешности определения координат характерных точек контура (M _t), м	Средняя квадратическая погрешность определения координат характерных точек контура (M _t), м	Глубина, высота расположения точки, м	
				X	Y				H ₁	H ₂
1	2	3	4	5	6	7	8	9	10	11
(50)	Надземный	1239	Метод спутниковых геодезических измерений (определений)	463673.23	2170505.87	-	0.10	0.10	-	-
(50)	Надземный	707	Метод спутниковых геодезических измерений (определений)	463673.18	2170505.55	-	0.10	0.10	-	-
(50)	Надземный	708	Метод спутниковых геодезических измерений (определений)	463672.78	2170505.61	-	0.10	0.10	-	-
(50)	Надземный	709	Метод спутниковых геодезических измерений (определений)	463672.60	2170504.35	-	0.10	0.10	-	-
(50)	Надземный	710	Метод спутниковых геодезических измерений (определений)	463672.59	2170504.31	-	0.10	0.10	-	-
(50)	Надземный	1240	Метод спутниковых геодезических измерений (определений)	463672.36	2170504.34	-	0.10	0.10	-	-

Описание местоположения объекта недвижимости

1. Описание местоположения здания, сооружения, объекта незавершенного строительства в границах земельного участка

1.1. Сведения о характерных точках контура объекта недвижимости

Система координат: МСК-50, зона 2

Зона № 2

Номер контура	Тип контура	Номера характерных точек контура	Метод определения координат	Координаты, м		R, м	Формулы, примененные для расчета средней квадратической погрешности определения координат характерных точек контура (M _t), м	Средняя квадратическая погрешность определения координат характерных точек контура (M _t), м	Глубина, высота расположения точки, м	
				X	Y				H ₁	H ₂
1	2	3	4	5	6	7	8	9	10	11
(50)	Надземный	1241	Метод спутниковых геодезических измерений (определений)	463671.97	2170504.40	-	0.10	0.10	-	-
(50)	Надземный	1242	Метод спутниковых геодезических измерений (определений)	463671.71	2170502.61	-	0.10	0.10	-	-
(50)	Надземный	1243	Метод спутниковых геодезических измерений (определений)	463672.11	2170502.56	-	0.10	0.10	-	-
(50)	Надземный	711	Метод спутниковых геодезических измерений (определений)	463672.33	2170502.52	-	0.10	0.10	-	-
(50)	Надземный	712	Метод спутниковых геодезических измерений (определений)	463672.33	2170502.50	-	0.10	0.10	-	-
(50)	Надземный	713	Метод спутниковых геодезических измерений (определений)	463672.10	2170502.49	-	0.10	0.10	-	-

Описание местоположения объекта недвижимости

1. Описание местоположения здания, сооружения, объекта незавершенного строительства в границах земельного участка

1.1. Сведения о характерных точках контура объекта недвижимости

Система координат: МСК-50, зона 2

Зона № 2

Номер контура	Тип контура	Номера характерных точек контура	Метод определения координат	Координаты, м		R, м	Формулы, примененные для расчета средней квадратической погрешности определения координат характерных точек контура (M _t), м	Средняя квадратическая погрешность определения координат характерных точек контура (M _t), м	Глубина, высота расположения точки, м	
				X	Y				H ₁	H ₂
1	2	3	4	5	6	7	8	9	10	11
(50)	Надземный	714	Метод спутниковых геодезических измерений (определений)	463671.51	2170502.47	-	0.10	0.10	-	-
(50)	Надземный	715	Метод спутниковых геодезических измерений (определений)	463670.95	2170502.45	-	0.10	0.10	-	-
(50)	Надземный	716	Метод спутниковых геодезических измерений (определений)	463670.98	2170501.35	-	0.10	0.10	-	-
(50)	Надземный	717	Метод спутниковых геодезических измерений (определений)	463671.01	2170500.44	-	0.10	0.10	-	-
(50)	Надземный	1244	Метод спутниковых геодезических измерений (определений)	463671.05	2170499.14	-	0.10	0.10	-	-
(50)	Надземный	1245	Метод спутниковых геодезических измерений (определений)	463671.06	2170498.73	-	0.10	0.10	-	-

Описание местоположения объекта недвижимости

1. Описание местоположения здания, сооружения, объекта незавершенного строительства в границах земельного участка

1.1. Сведения о характерных точках контура объекта недвижимости

Система координат: МСК-50, зона 2

Зона № 2

Номер контура	Тип контура	Номера характерных точек контура	Метод определения координат	Координаты, м		R, м	Формулы, примененные для расчета средней квадратической погрешности определения координат характерных точек контура (M _t), м	Средняя квадратическая погрешность определения координат характерных точек контура (M _t), м	Глубина, высота расположения точки, м	
				X	Y				H 1	H 2
1	2	3	4	5	6	7	8	9	10	11
(50)	Надземный	1246	Метод спутниковых геодезических измерений (определений)	463669.94	2170498.69	-	0.10	0.10	-	-
(50)	Надземный	1247	Метод спутниковых геодезических измерений (определений)	463669.37	2170498.68	-	0.10	0.10	-	-
(50)	Надземный	724	Метод спутниковых геодезических измерений (определений)	463669.50	2170494.54	-	0.10	0.10	-	-
(50)	Надземный	725	Метод спутниковых геодезических измерений (определений)	463670.07	2170494.56	-	0.10	0.10	-	-
(50)	Надземный	726	Метод спутниковых геодезических измерений (определений)	463671.19	2170494.59	-	0.10	0.10	-	-
(50)	Надземный	31	Метод спутниковых геодезических измерений (определений)	463671.20	2170494.38	-	0.10	0.10	-	-

Описание местоположения объекта недвижимости

1. Описание местоположения здания, сооружения, объекта незавершенного строительства в границах земельного участка

1.1. Сведения о характерных точках контура объекта недвижимости

Система координат: МСК-50, зона 2

Зона № 2

Номер контура	Тип контура	Номера характерных точек контура	Метод определения координат	Координаты, м		R, м	Формулы, примененные для расчета средней квадратической погрешности определения координат характерных точек контура (M _t), м	Средняя квадратическая погрешность определения координат характерных точек контура (M _t), м	Глубина, высота расположения точки, м	
				X	Y				H ₁	H ₂
1	2	3	4	5	6	7	8	9	10	11
(50)	Надземный	1248	Метод спутниковых геодезических измерений (определений)	463671.20	2170494.32	-	0.10	0.10	-	-
(50)	Надземный	1249	Метод спутниковых геодезических измерений (определений)	463671.27	2170492.15	-	0.10	0.10	-	-
(50)	Надземный	36	Метод спутниковых геодезических измерений (определений)	463671.27	2170492.08	-	0.10	0.10	-	-
(50)	Надземный	727	Метод спутниковых геодезических измерений (определений)	463671.28	2170491.85	-	0.10	0.10	-	-
(50)	Надземный	728	Метод спутниковых геодезических измерений (определений)	463670.16	2170491.82	-	0.10	0.10	-	-
(50)	Надземный	729	Метод спутниковых геодезических измерений (определений)	463669.59	2170491.80	-	0.10	0.10	-	-

Описание местоположения объекта недвижимости

1. Описание местоположения здания, сооружения, объекта незавершенного строительства в границах земельного участка

1.1. Сведения о характерных точках контура объекта недвижимости

Система координат: МСК-50, зона 2

Зона № 2

Номер контура	Тип контура	Номера характерных точек контура	Метод определения координат	Координаты, м		R, м	Формулы, примененные для расчета средней квадратической погрешности определения координат характерных точек контура (M _t), м	Средняя квадратическая погрешность определения координат характерных точек контура (M _t), м	Глубина, высота расположения точки, м	
				X	Y				H ₁	H ₂
1	2	3	4	5	6	7	8	9	10	11
(50)	Надземный	730	Метод спутниковых геодезических измерений (определений)	463669.83	2170484.28	-	0.10	0.10	-	-
(50)	Надземный	731	Метод спутниковых геодезических измерений (определений)	463670.40	2170484.30	-	0.10	0.10	-	-
(50)	Надземный	732	Метод спутниковых геодезических измерений (определений)	463671.52	2170484.34	-	0.10	0.10	-	-
(50)	Надземный	41	Метод спутниковых геодезических измерений (определений)	463671.53	2170483.94	-	0.10	0.10	-	-
(50)	Надземный	1250	Метод спутниковых геодезических измерений (определений)	463671.53	2170483.89	-	0.10	0.10	-	-
(50)	Надземный	1251	Метод спутниковых геодезических измерений (определений)	463671.60	2170481.68	-	0.10	0.10	-	-

Описание местоположения объекта недвижимости

1. Описание местоположения здания, сооружения, объекта незавершенного строительства в границах земельного участка

1.1. Сведения о характерных точках контура объекта недвижимости

Система координат: МСК-50, зона 2

Зона № 2

Номер контура	Тип контура	Номера характерных точек контура	Метод определения координат	Координаты, м		R, м	Формулы, примененные для расчета средней квадратической погрешности определения координат характерных точек контура (M _t), м	Средняя квадратическая погрешность определения координат характерных точек контура (M _t), м	Глубина, высота расположения точки, м	
				X	Y				H ₁	H ₂
1	2	3	4	5	6	7	8	9	10	11
(50)	Надземный	46	Метод спутниковых геодезических измерений (определений)	463671.60	2170481.64	-	0.10	0.10	-	-
(50)	Надземный	733	Метод спутниковых геодезических измерений (определений)	463671.63	2170480.58	-	0.10	0.10	-	-
(50)	Надземный	734	Метод спутниковых геодезических измерений (определений)	463672.20	2170480.60	-	0.10	0.10	-	-
(50)	Надземный	735	Метод спутниковых геодезических измерений (определений)	463673.02	2170480.63	-	0.10	0.10	-	-
(50)	Надземный	736	Метод спутниковых геодезических измерений (определений)	463673.10	2170480.24	-	0.10	0.10	-	-
(50)	Надземный	737	Метод спутниковых геодезических измерений (определений)	463673.11	2170480.19	-	0.10	0.10	-	-

Описание местоположения объекта недвижимости

1. Описание местоположения здания, сооружения, объекта незавершенного строительства в границах земельного участка

1.1. Сведения о характерных точках контура объекта недвижимости

Система координат: МСК-50, зона 2

Зона № 2

Номер контура	Тип контура	Номера характерных точек контура	Метод определения координат	Координаты, м		R, м	Формулы, примененные для расчета средней квадратической погрешности определения координат характерных точек контура (M _t), м	Средняя квадратическая погрешность определения координат характерных точек контура (M _t), м	Глубина, высота расположения точки, м	
				X	Y				H ₁	H ₂
1	2	3	4	5	6	7	8	9	10	11
(50)	Надземный	738	Метод спутниковых геодезических измерений (определений)	463672.88	2170480.14	-	0.10	0.10	-	-
(50)	Надземный	739	Метод спутниковых геодезических измерений (определений)	463672.61	2170480.09	-	0.10	0.10	-	-
(50)	Надземный	1252	Метод спутниковых геодезических измерений (определений)	463672.49	2170480.06	-	0.10	0.10	-	-
(50)	Надземный	1253	Метод спутниковых геодезических измерений (определений)	463672.85	2170478.29	-	0.10	0.10	-	-
(50)	Надземный	740	Метод спутниковых геодезических измерений (определений)	463672.97	2170478.32	-	0.10	0.10	-	-
(50)	Надземный	741	Метод спутниковых геодезических измерений (определений)	463673.25	2170478.38	-	0.10	0.10	-	-

Описание местоположения объекта недвижимости

1. Описание местоположения здания, сооружения, объекта незавершенного строительства в границах земельного участка

1.1. Сведения о характерных точках контура объекта недвижимости

Система координат: МСК-50, зона 2

Зона № 2

Номер контура	Тип контура	Номера характерных точек контура	Метод определения координат	Координаты, м		R, м	Формулы, примененные для расчета средней квадратической погрешности определения координат характерных точек контура (M _t), м	Средняя квадратическая погрешность определения координат характерных точек контура (M _t), м	Глубина, высота расположения точки, м	
				X	Y				H ₁	H ₂
1	2	3	4	5	6	7	8	9	10	11
(50)	Надземный	742	Метод спутниковых геодезических измерений (определений)	463673.48	2170478.43	-	0.10	0.10	-	-
(50)	Надземный	743	Метод спутниковых геодезических измерений (определений)	463673.49	2170478.38	-	0.10	0.10	-	-
(50)	Надземный	744	Метод спутниковых геодезических измерений (определений)	463673.71	2170477.32	-	0.10	0.10	-	-
(50)	Надземный	745	Метод спутниковых геодезических измерений (определений)	463673.72	2170477.27	-	0.10	0.10	-	-
(50)	Надземный	746	Метод спутниковых геодезических измерений (определений)	463673.49	2170477.22	-	0.10	0.10	-	-
(50)	Надземный	747	Метод спутниковых геодезических измерений (определений)	463673.22	2170477.16	-	0.10	0.10	-	-

Описание местоположения объекта недвижимости

1. Описание местоположения здания, сооружения, объекта незавершенного строительства в границах земельного участка

1.1. Сведения о характерных точках контура объекта недвижимости

Система координат: МСК-50, зона 2

Зона № 2

Номер контура	Тип контура	Номера характерных точек контура	Метод определения координат	Координаты, м		R, м	Формулы, примененные для расчета средней квадратической погрешности определения координат характерных точек контура (M _t), м	Средняя квадратическая погрешность определения координат характерных точек контура (M _t), м	Глубина, высота расположения точки, м	
				X	Y				H ₁	H ₂
1	2	3	4	5	6	7	8	9	10	11
(50)	Надземный	1254	Метод спутниковых геодезических измерений (определений)	463673.10	2170477.14	-	0.10	0.10	-	-
(50)	Надземный	1255	Метод спутниковых геодезических измерений (определений)	463673.47	2170475.37	-	0.10	0.10	-	-
(50)	Надземный	748	Метод спутниковых геодезических измерений (определений)	463673.59	2170475.40	-	0.10	0.10	-	-
(50)	Надземный	749	Метод спутниковых геодезических измерений (определений)	463673.86	2170475.46	-	0.10	0.10	-	-
(50)	Надземный	750	Метод спутниковых геодезических измерений (определений)	463674.09	2170475.51	-	0.10	0.10	-	-
(50)	Надземный	751	Метод спутниковых геодезических измерений (определений)	463674.10	2170475.45	-	0.10	0.10	-	-

Описание местоположения объекта недвижимости

1. Описание местоположения здания, сооружения, объекта незавершенного строительства в границах земельного участка

1.1. Сведения о характерных точках контура объекта недвижимости

Система координат: МСК-50, зона 2

Зона № 2

Номер контура	Тип контура	Номера характерных точек контура	Метод определения координат	Координаты, м		R, м	Формулы, примененные для расчета средней квадратической погрешности определения координат характерных точек контура (M _t), м	Средняя квадратическая погрешность определения координат характерных точек контура (M _t), м	Глубина, высота расположения точки, м	
				X	Y				H ₁	H ₂
1	2	3	4	5	6	7	8	9	10	11
(50)	Надземный	752	Метод спутниковых геодезических измерений (определений)	463674.17	2170475.12	-	0.10	0.10	-	-
(50)	Надземный	753	Метод спутниковых геодезических измерений (определений)	463673.39	2170474.81	-	0.10	0.10	-	-
(50)	Надземный	754	Метод спутниковых геодезических измерений (определений)	463672.88	2170474.60	-	0.10	0.10	-	-
(50)	Надземный	61	Метод спутниковых геодезических измерений (определений)	463673.27	2170473.63	-	0.10	0.10	-	-
(50)	Надземный	1256	Метод спутниковых геодезических измерений (определений)	463673.29	2170473.57	-	0.10	0.10	-	-
(50)	Надземный	1257	Метод спутниковых геодезических измерений (определений)	463674.11	2170471.52	-	0.10	0.10	-	-

Описание местоположения объекта недвижимости

1. Описание местоположения здания, сооружения, объекта незавершенного строительства в границах земельного участка

1.1. Сведения о характерных точках контура объекта недвижимости

Система координат: МСК-50, зона 2

Зона № 2

Номер контура	Тип контура	Номера характерных точек контура	Метод определения координат	Координаты, м		R, м	Формулы, примененные для расчета средней квадратической погрешности определения координат характерных точек контура (M _t), м	Средняя квадратическая погрешность определения координат характерных точек контура (M _t), м	Глубина, высота расположения точки, м	
				X	Y				H ₁	H ₂
1	2	3	4	5	6	7	8	9	10	11
(50)	Надземный	65	Метод спутниковых геодезических измерений (определений)	463674.12	2170471.49	-	0.10	0.10	-	-
(50)	Надземный	755	Метод спутниковых геодезических измерений (определений)	463674.27	2170471.12	-	0.10	0.10	-	-
(50)	Надземный	756	Метод спутниковых геодезических измерений (определений)	463673.22	2170470.70	-	0.10	0.10	-	-
(50)	Надземный	757	Метод спутниковых геодезических измерений (определений)	463672.70	2170470.49	-	0.10	0.10	-	-
(50)	Надземный	758	Метод спутниковых геодезических измерений (определений)	463675.49	2170463.51	-	0.10	0.10	-	-
(50)	Надземный	759	Метод спутниковых геодезических измерений (определений)	463676.01	2170463.72	-	0.10	0.10	-	-

Описание местоположения объекта недвижимости

1. Описание местоположения здания, сооружения, объекта незавершенного строительства в границах земельного участка

1.1. Сведения о характерных точках контура объекта недвижимости

Система координат: МСК-50, зона 2

Зона № 2

Номер контура	Тип контура	Номера характерных точек контура	Метод определения координат	Координаты, м		R, м	Формулы, примененные для расчета средней квадратической погрешности определения координат характерных точек контура (M _t), м	Средняя квадратическая погрешность определения координат характерных точек контура (M _t), м	Глубина, высота расположения точки, м	
				X	Y				H ₁	H ₂
1	2	3	4	5	6	7	8	9	10	11
(50)	Надземный	760	Метод спутниковых геодезических измерений (определений)	463677.06	2170464.14	-	0.10	0.10	-	-
(50)	Надземный	70	Метод спутниковых геодезических измерений (определений)	463677.10	2170464.05	-	0.10	0.10	-	-
(50)	Надземный	1258	Метод спутниковых геодезических измерений (определений)	463677.12	2170464.00	-	0.10	0.10	-	-
(50)	Надземный	1259	Метод спутниковых геодезических измерений (определений)	463677.94	2170461.95	-	0.10	0.10	-	-
(50)	Надземный	73	Метод спутниковых геодезических измерений (определений)	463677.96	2170461.91	-	0.10	0.10	-	-
(50)	Надземный	761	Метод спутниковых геодезических измерений (определений)	463678.10	2170461.56	-	0.10	0.10	-	-

Описание местоположения объекта недвижимости

1. Описание местоположения здания, сооружения, объекта незавершенного строительства в границах земельного участка

1.1. Сведения о характерных точках контура объекта недвижимости

Система координат: МСК-50, зона 2

Зона № 2

Номер контура	Тип контура	Номера характерных точек контура	Метод определения координат	Координаты, м		R, м	Формулы, примененные для расчета средней квадратической погрешности определения координат характерных точек контура (M _t), м	Средняя квадратическая погрешность определения координат характерных точек контура (M _t), м	Глубина, высота расположения точки, м	
				X	Y				H ₁	H ₂
1	2	3	4	5	6	7	8	9	10	11
(50)	Надземный	762	Метод спутниковых геодезических измерений (определений)	463677.04	2170461.13	-	0.10	0.10	-	-
(50)	Надземный	763	Метод спутниковых геодезических измерений (определений)	463676.53	2170460.93	-	0.10	0.10	-	-
(50)	Надземный	1260	Метод спутниковых геодезических измерений (определений)	463678.06	2170457.10	-	0.10	0.10	-	-
(50)	Надземный	1261	Метод спутниковых геодезических измерений (определений)	463678.57	2170457.30	-	0.10	0.10	-	-
(50)	Надземный	1262	Метод спутниковых геодезических измерений (определений)	463679.63	2170457.72	-	0.10	0.10	-	-
(50)	Надземный	1263	Метод спутниковых геодезических измерений (определений)	463679.78	2170457.36	-	0.10	0.10	-	-

Описание местоположения объекта недвижимости

1. Описание местоположения здания, сооружения, объекта незавершенного строительства в границах земельного участка

1.1. Сведения о характерных точках контура объекта недвижимости

Система координат: МСК-50, зона 2

Зона № 2

Номер контура	Тип контура	Номера характерных точек контура	Метод определения координат	Координаты, м		R, м	Формулы, примененные для расчета средней квадратической погрешности определения координат характерных точек контура (M _t), м	Средняя квадратическая погрешность определения координат характерных точек контура (M _t), м	Глубина, высота расположения точки, м	
				X	Y				H ₁	H ₂
1	2	3	4	5	6	7	8	9	10	11
(50)	Надземный	770	Метод спутниковых геодезических измерений (определений)	463680.01	2170456.78	-	0.10	0.10	-	-
(50)	Надземный	771	Метод спутниковых геодезических измерений (определений)	463680.60	2170455.31	-	0.10	0.10	-	-
(50)	Надземный	772	Метод спутниковых геодезических измерений (определений)	463681.00	2170454.29	-	0.10	0.10	-	-
(50)	Надземный	773	Метод спутниковых геодезических измерений (определений)	463681.52	2170454.50	-	0.10	0.10	-	-
(50)	Надземный	774	Метод спутниковых геодезических измерений (определений)	463682.31	2170454.81	-	0.10	0.10	-	-
(50)	Надземный	775	Метод спутниковых геодезических измерений (определений)	463682.49	2170454.51	-	0.10	0.10	-	-

Описание местоположения объекта недвижимости

1. Описание местоположения здания, сооружения, объекта незавершенного строительства в границах земельного участка

1.1. Сведения о характерных точках контура объекта недвижимости

Система координат: МСК-50, зона 2

Зона № 2

Номер контура	Тип контура	Номера характерных точек контура	Метод определения координат	Координаты, м		R, м	Формулы, примененные для расчета средней квадратической погрешности определения координат характерных точек контура (M _t), м	Средняя квадратическая погрешность определения координат характерных точек контура (M _t), м	Глубина, высота расположения точки, м	
				X	Y				H ₁	H ₂
1	2	3	4	5	6	7	8	9	10	11
(50)	Надземный	776	Метод спутниковых геодезических измерений (определений)	463682.52	2170454.47	-	0.10	0.10	-	-
(50)	Надземный	1264	Метод спутниковых геодезических измерений (определений)	463682.31	2170454.35	-	0.10	0.10	-	-
(50)	Надземный	1265	Метод спутниковых геодезических измерений (определений)	463681.97	2170454.14	-	0.10	0.10	-	-
(50)	Надземный	1266	Метод спутниковых геодезических измерений (определений)	463682.92	2170452.61	-	0.10	0.10	-	-
(50)	Надземный	1267	Метод спутниковых геодезических измерений (определений)	463683.26	2170452.82	-	0.10	0.10	-	-
(50)	Надземный	777	Метод спутниковых геодезических измерений (определений)	463683.46	2170452.94	-	0.10	0.10	-	-

Описание местоположения объекта недвижимости

1. Описание местоположения здания, сооружения, объекта незавершенного строительства в границах земельного участка

1.1. Сведения о характерных точках контура объекта недвижимости

Система координат: МСК-50, зона 2

Зона № 2

Номер контура	Тип контура	Номера характерных точек контура	Метод определения координат	Координаты, м		R, м	Формулы, примененные для расчета средней квадратической погрешности определения координат характерных точек контура (M _t), м	Средняя квадратическая погрешность определения координат характерных точек контура (M _t), м	Глубина, высота расположения точки, м	
				X	Y				H 1	H 2
1	2	3	4	5	6	7	8	9	10	11
(50)	Надземный	778	Метод спутниковых геодезических измерений (определений)	463683.49	2170452.90	-	0.10	0.10	-	-
(50)	Надземный	779	Метод спутниковых геодезических измерений (определений)	463683.86	2170452.31	-	0.10	0.10	-	-
(50)	Надземный	780	Метод спутниковых геодезических измерений (определений)	463683.89	2170452.26	-	0.10	0.10	-	-
(50)	Надземный	1268	Метод спутниковых геодезических измерений (определений)	463683.68	2170452.14	-	0.10	0.10	-	-
(50)	Надземный	1269	Метод спутниковых геодезических измерений (определений)	463683.34	2170451.93	-	0.10	0.10	-	-
(50)	Надземный	1270	Метод спутниковых геодезических измерений (определений)	463684.29	2170450.40	-	0.10	0.10	-	-

Описание местоположения объекта недвижимости

1. Описание местоположения здания, сооружения, объекта незавершенного строительства в границах земельного участка

1.1. Сведения о характерных точках контура объекта недвижимости

Система координат: МСК-50, зона 2

Зона № 2

Номер контура	Тип контура	Номера характерных точек контура	Метод определения координат	Координаты, м		R, м	Формулы, примененные для расчета средней квадратической погрешности определения координат характерных точек контура (M _t), м	Средняя квадратическая погрешность определения координат характерных точек контура (M _t), м	Глубина, высота расположения точки, м	
				X	Y				H 1	H 2
1	2	3	4	5	6	7	8	9	10	11
(50)	Надземный	1271	Метод спутниковых геодезических измерений (определений)	463684.63	2170450.61	-	0.10	0.10	-	-
(50)	Надземный	781	Метод спутниковых геодезических измерений (определений)	463684.83	2170450.73	-	0.10	0.10	-	-
(50)	Надземный	782	Метод спутниковых геодезических измерений (определений)	463684.86	2170450.69	-	0.10	0.10	-	-
(50)	Надземный	783	Метод спутниковых геодезических измерений (определений)	463684.93	2170450.58	-	0.10	0.10	-	-
(50)	Надземный	93	Метод спутниковых геодезических измерений (определений)	463686.24	2170449.12	-	0.10	0.10	-	-
(50)	Надземный	92	Метод спутниковых геодезических измерений (определений)	463686.53	2170449.37	-	0.10	0.10	-	-

Описание местоположения объекта недвижимости

1. Описание местоположения здания, сооружения, объекта незавершенного строительства в границах земельного участка

1.1. Сведения о характерных точках контура объекта недвижимости

Система координат: МСК-50, зона 2

Зона № 2

Номер контура	Тип контура	Номера характерных точек контура	Метод определения координат	Координаты, м		R, м	Формулы, примененные для расчета средней квадратической погрешности определения координат характерных точек контура (M _t), м	Средняя квадратическая погрешность определения координат характерных точек контура (M _t), м	Глубина, высота расположения точки, м	
				X	Y				H ₁	H ₂
1	2	3	4	5	6	7	8	9	10	11
(50)	Надземный	1272	Метод спутниковых геодезических измерений (определений)	463686.57	2170449.33	-	0.10	0.10	-	-
(50)	Надземный	97	Метод спутниковых геодезических измерений (определений)	463687.73	2170448.02	-	0.10	0.10	-	-
(50)	Надземный	1655	Метод спутниковых геодезических измерений (определений)	463688.04	2170447.68	-	0.10	0.10	-	-
(50)	Надземный	1656	Метод спутниковых геодезических измерений (определений)	463688.41	2170447.27	-	0.10	0.10	-	-
(50)	Надземный	1273	Метод спутниковых геодезических измерений (определений)	463685.69	2170444.84	-	0.10	0.10	-	-
(50)	Надземный	1274	Метод спутниковых геодезических измерений (определений)	463686.83	2170443.56	-	0.10	0.10	-	-

Описание местоположения объекта недвижимости

1. Описание местоположения здания, сооружения, объекта незавершенного строительства в границах земельного участка

1.1. Сведения о характерных точках контура объекта недвижимости

Система координат: МСК-50, зона 2

Зона № 2

Номер контура	Тип контура	Номера характерных точек контура	Метод определения координат	Координаты, м		R, м	Формулы, примененные для расчета средней квадратической погрешности определения координат характерных точек контура (M _t), м	Средняя квадратическая погрешность определения координат характерных точек контура (M _t), м	Глубина, высота расположения точки, м	
				X	Y				H ₁	H ₂
1	2	3	4	5	6	7	8	9	10	11
(50)	Надземный	787	Метод спутниковых геодезических измерений (определений)	463686.14	2170442.72	-	0.10	0.10	-	-
(50)	Надземный	788	Метод спутниковых геодезических измерений (определений)	463686.10	2170442.68	-	0.10	0.10	-	-
(50)	Надземный	1275	Метод спутниковых геодезических измерений (определений)	463685.61	2170443.08	-	0.10	0.10	-	-
(50)	Надземный	1276	Метод спутниковых геодезических измерений (определений)	463684.47	2170441.69	-	0.10	0.10	-	-
(50)	Надземный	789	Метод спутниковых геодезических измерений (определений)	463684.96	2170441.28	-	0.10	0.10	-	-
(50)	Надземный	790	Метод спутниковых геодезических измерений (определений)	463684.15	2170440.29	-	0.10	0.10	-	-

Описание местоположения объекта недвижимости

1. Описание местоположения здания, сооружения, объекта незавершенного строительства в границах земельного участка

1.1. Сведения о характерных точках контура объекта недвижимости

Система координат: МСК-50, зона 2

Зона № 2

Номер контура	Тип контура	Номера характерных точек контура	Метод определения координат	Координаты, м		R, м	Формулы, примененные для расчета средней квадратической погрешности определения координат характерных точек контура (M _t), м	Средняя квадратическая погрешность определения координат характерных точек контура (M _t), м	Глубина, высота расположения точки, м	
				X	Y				H ₁	H ₂
1	2	3	4	5	6	7	8	9	10	11
(50)	Надземный	791	Метод спутниковых геодезических измерений (определений)	463683.69	2170439.73	-	0.10	0.10	-	-
(50)	Надземный	1277	Метод спутниковых геодезических измерений (определений)	463683.20	2170440.13	-	0.10	0.10	-	-
(50)	Надземный	106	Метод спутниковых геодезических измерений (определений)	463682.56	2170439.35	-	0.10	0.10	-	-
(50)	Надземный	1278	Метод спутниковых геодезических измерений (определений)	463682.06	2170438.74	-	0.10	0.10	-	-
(50)	Надземный	1279	Метод спутниковых геодезических измерений (определений)	463682.55	2170438.34	-	0.10	0.10	-	-
(50)	Надземный	1280	Метод спутниковых геодезических измерений (определений)	463680.12	2170435.35	-	0.10	0.10	-	-

Описание местоположения объекта недвижимости

1. Описание местоположения здания, сооружения, объекта незавершенного строительства в границах земельного участка

1.1. Сведения о характерных точках контура объекта недвижимости

Система координат: МСК-50, зона 2

Зона № 2

Номер контура	Тип контура	Номера характерных точек контура	Метод определения координат	Координаты, м		R, м	Формулы, примененные для расчета средней квадратической погрешности определения координат характерных точек контура (M _t), м	Средняя квадратическая погрешность определения координат характерных точек контура (M _t), м	Глубина, высота расположения точки, м	
				X	Y				H ₁	H ₂
1	2	3	4	5	6	7	8	9	10	11
(50)	Надземный	1281	Метод спутниковых геодезических измерений (определений)	463679.04	2170434.03	-	0.10	0.10	-	-
(50)	Надземный	110	Метод спутниковых геодезических измерений (определений)	463677.83	2170435.02	-	0.10	0.10	-	-
(50)	Надземный	792	Метод спутниковых геодезических измерений (определений)	463677.64	2170435.17	-	0.10	0.10	-	-
(50)	Надземный	793	Метод спутниковых геодезических измерений (определений)	463676.05	2170433.21	-	0.10	0.10	-	-
(50)	Надземный	794	Метод спутниковых геодезических измерений (определений)	463674.73	2170434.28	-	0.10	0.10	-	-
(50)	Надземный	1282	Метод спутниковых геодезических измерений (определений)	463670.69	2170429.31	-	0.10	0.10	-	-

Описание местоположения объекта недвижимости

1. Описание местоположения здания, сооружения, объекта незавершенного строительства в границах земельного участка

1.1. Сведения о характерных точках контура объекта недвижимости

Система координат: МСК-50, зона 2

Зона № 2

Номер контура	Тип контура	Номера характерных точек контура	Метод определения координат	Координаты, м		R, м	Формулы, примененные для расчета средней квадратической погрешности определения координат характерных точек контура (M _t), м	Средняя квадратическая погрешность определения координат характерных точек контура (M _t), м	Глубина, высота расположения точки, м	
				X	Y				H ₁	H ₂
1	2	3	4	5	6	7	8	9	10	11
(50)	Надземный	1283	Метод спутниковых геодезических измерений (определений)	463671.99	2170428.24	-	0.10	0.10	-	-
(50)	Надземный	800	Метод спутниковых геодезических измерений (определений)	463671.61	2170427.78	-	0.10	0.10	-	-
(50)	Надземный	801	Метод спутниковых геодезических измерений (определений)	463673.16	2170426.51	-	0.10	0.10	-	-
(50)	Надземный	116	Метод спутниковых геодезических измерений (определений)	463671.75	2170424.78	-	0.10	0.10	-	-
(50)	Надземный	119	Метод спутниковых геодезических измерений (определений)	463670.30	2170422.99	-	0.10	0.10	-	-
(50)	Надземный	802	Метод спутниковых геодезических измерений (определений)	463669.95	2170422.57	-	0.10	0.10	-	-

Описание местоположения объекта недвижимости

1. Описание местоположения здания, сооружения, объекта незавершенного строительства в границах земельного участка

1.1. Сведения о характерных точках контура объекта недвижимости

Система координат: МСК-50, зона 2

Зона № 2

Номер контура	Тип контура	Номера характерных точек контура	Метод определения координат	Координаты, м		R, м	Формулы, примененные для расчета средней квадратической погрешности определения координат характерных точек контура (M _t), м	Средняя квадратическая погрешность определения координат характерных точек контура (M _t), м	Глубина, высота расположения точки, м	
				X	Y				H ₁	H ₂
1	2	3	4	5	6	7	8	9	10	11
(50)	Надземный	1284	Метод спутниковых геодезических измерений (определений)	463669.46	2170422.97	-	0.10	0.10	-	-
(50)	Надземный	1285	Метод спутниковых геодезических измерений (определений)	463668.32	2170421.58	-	0.10	0.10	-	-
(50)	Надземный	803	Метод спутниковых геодезических измерений (определений)	463668.81	2170421.18	-	0.10	0.10	-	-
(50)	Надземный	804	Метод спутниковых геодезических измерений (определений)	463668.39	2170420.65	-	0.10	0.10	-	-
(50)	Надземный	806	Метод спутниковых геодезических измерений (определений)	463667.08	2170421.72	-	0.10	0.10	-	-
(50)	Надземный	807	Метод спутниковых геодезических измерений (определений)	463664.45	2170418.50	-	0.10	0.10	-	-

Описание местоположения объекта недвижимости

1. Описание местоположения здания, сооружения, объекта незавершенного строительства в границах земельного участка

1.1. Сведения о характерных точках контура объекта недвижимости

Система координат: МСК-50, зона 2

Зона № 2

Номер контура	Тип контура	Номера характерных точек контура	Метод определения координат	Координаты, м		R, м	Формулы, примененные для расчета средней квадратической погрешности определения координат характерных точек контура (M _t), м	Средняя квадратическая погрешность определения координат характерных точек контура (M _t), м	Глубина, высота расположения точки, м	
				X	Y				H ₁	H ₂
1	2	3	4	5	6	7	8	9	10	11
(50)	Надземный	808	Метод спутниковых геодезических измерений (определений)	463666.52	2170416.81	-	0.10	0.10	-	-
(50)	Надземный	809	Метод спутниковых геодезических измерений (определений)	463665.04	2170415.00	-	0.10	0.10	-	-
(50)	Надземный	1286	Метод спутниковых геодезических измерений (определений)	463663.58	2170413.21	-	0.10	0.10	-	-
(50)	Надземный	1287	Метод спутниковых геодезических измерений (определений)	463660.56	2170414.83	-	0.10	0.10	-	-
(50)	Надземный	1288	Метод спутниковых геодезических измерений (определений)	463660.83	2170415.33	-	0.10	0.10	-	-
(50)	Надземный	1289	Метод спутниковых геодезических измерений (определений)	463660.59	2170415.47	-	0.10	0.10	-	-

Описание местоположения объекта недвижимости

1. Описание местоположения здания, сооружения, объекта незавершенного строительства в границах земельного участка

1.1. Сведения о характерных точках контура объекта недвижимости

Система координат: МСК-50, зона 2

Зона № 2

Номер контура	Тип контура	Номера характерных точек контура	Метод определения координат	Координаты, м		R, м	Формулы, примененные для расчета средней квадратической погрешности определения координат характерных точек контура (M _t), м	Средняя квадратическая погрешность определения координат характерных точек контура (M _t), м	Глубина, высота расположения точки, м	
				X	Y				H ₁	H ₂
1	2	3	4	5	6	7	8	9	10	11
(50)	Надземный	810	Метод спутниковых геодезических измерений (определений)	463661.38	2170416.95	-	0.10	0.10	-	-
(50)	Надземный	811	Метод спутниковых геодезических измерений (определений)	463657.72	2170418.92	-	0.10	0.10	-	-
(50)	Надземный	812	Метод спутниковых геодезических измерений (определений)	463656.92	2170417.43	-	0.10	0.10	-	-
(50)	Надземный	813	Метод спутниковых геодезических измерений (определений)	463655.88	2170417.99	-	0.10	0.10	-	-
(50)	Надземный	1290	Метод спутниковых геодезических измерений (определений)	463656.18	2170418.55	-	0.10	0.10	-	-
(50)	Надземный	128	Метод спутниковых геодезических измерений (определений)	463656.13	2170418.58	-	0.10	0.10	-	-

Описание местоположения объекта недвижимости

1. Описание местоположения здания, сооружения, объекта незавершенного строительства в границах земельного участка

1.1. Сведения о характерных точках контура объекта недвижимости

Система координат: МСК-50, зона 2

Зона № 2

Номер контура	Тип контура	Номера характерных точек контура	Метод определения координат	Координаты, м		R, м	Формулы, примененные для расчета средней квадратической погрешности определения координат характерных точек контура (M _t), м	Средняя квадратическая погрешность определения координат характерных точек контура (M _t), м	Глубина, высота расположения точки, м	
				X	Y				H ₁	H ₂
1	2	3	4	5	6	7	8	9	10	11
(50)	Надземный	135	Метод спутниковых геодезических измерений (определений)	463654.63	2170419.38	-	0.10	0.10	-	-
(50)	Надземный	1291	Метод спутниковых геодезических измерений (определений)	463654.59	2170419.40	-	0.10	0.10	-	-
(50)	Надземный	814	Метод спутниковых геодезических измерений (определений)	463654.29	2170418.84	-	0.10	0.10	-	-
(50)	Надземный	815	Метод спутниковых геодезических измерений (определений)	463653.99	2170419.00	-	0.10	0.10	-	-
(50)	Надземный	816	Метод спутниковых геодезических измерений (определений)	463654.79	2170420.49	-	0.10	0.10	-	-
(50)	Надземный	817	Метод спутниковых геодезических измерений (определений)	463651.57	2170422.22	-	0.10	0.10	-	-

Описание местоположения объекта недвижимости

1. Описание местоположения здания, сооружения, объекта незавершенного строительства в границах земельного участка

1.1. Сведения о характерных точках контура объекта недвижимости

Система координат: МСК-50, зона 2

Зона № 2

Номер контура	Тип контура	Номера характерных точек контура	Метод определения координат	Координаты, м		R, м	Формулы, примененные для расчета средней квадратической погрешности определения координат характерных точек контура (M _t), м	Средняя квадратическая погрешность определения координат характерных точек контура (M _t), м	Глубина, высота расположения точки, м	
				X	Y				H ₁	H ₂
1	2	3	4	5	6	7	8	9	10	11
(50)	Надземный	1657	Метод спутниковых геодезических измерений (определений)	463651.39	2170422.31	-	0.10	0.10	-	-
(50)	Надземный	1658	Метод спутниковых геодезических измерений (определений)	463651.57	2170422.67	-	0.10	0.10	-	-
(50)	Надземный	1659	Метод спутниковых геодезических измерений (определений)	463645.58	2170425.88	-	0.10	0.10	-	-
(50)	Надземный	820	Метод спутниковых геодезических измерений (определений)	463645.72	2170426.14	-	0.10	0.10	-	-
(50)	Надземный	141	Метод спутниковых геодезических измерений (определений)	463645.48	2170426.27	-	0.10	0.10	-	-
(50)	Надземный	144	Метод спутниковых геодезических измерений (определений)	463643.99	2170427.07	-	0.10	0.10	-	-

Описание местоположения объекта недвижимости

1. Описание местоположения здания, сооружения, объекта незавершенного строительства в границах земельного участка

1.1. Сведения о характерных точках контура объекта недвижимости

Система координат: МСК-50, зона 2

Зона № 2

Номер контура	Тип контура	Номера характерных точек контура	Метод определения координат	Координаты, м		R, м	Формулы, примененные для расчета средней квадратической погрешности определения координат характерных точек контура (M _t), м	Средняя квадратическая погрешность определения координат характерных точек контура (M _t), м	Глубина, высота расположения точки, м	
				X	Y				H ₁	H ₂
1	2	3	4	5	6	7	8	9	10	11
(50)	Надземный	1292	Метод спутниковых геодезических измерений (определений)	463643.95	2170427.09	-	0.10	0.10	-	-
(50)	Надземный	821	Метод спутниковых геодезических измерений (определений)	463644.41	2170427.95	-	0.10	0.10	-	-
(50)	Надземный	822	Метод спутниковых геодезических измерений (определений)	463644.75	2170428.58	-	0.10	0.10	-	-
(50)	Надземный	823	Метод спутниковых геодезических измерений (определений)	463641.66	2170430.24	-	0.10	0.10	-	-
(50)	Надземный	824	Метод спутниковых геодезических измерений (определений)	463640.86	2170428.75	-	0.10	0.10	-	-
(50)	Надземный	825	Метод спутниковых геодезических измерений (определений)	463640.50	2170428.94	-	0.10	0.10	-	-

Описание местоположения объекта недвижимости

1. Описание местоположения здания, сооружения, объекта незавершенного строительства в границах земельного участка

1.1. Сведения о характерных точках контура объекта недвижимости

Система координат: МСК-50, зона 2

Зона № 2

Номер контура	Тип контура	Номера характерных точек контура	Метод определения координат	Координаты, м		R, м	Формулы, примененные для расчета средней квадратической погрешности определения координат характерных точек контура (M _t), м	Средняя квадратическая погрешность определения координат характерных точек контура (M _t), м	Глубина, высота расположения точки, м	
				X	Y				H ₁	H ₂
1	2	3	4	5	6	7	8	9	10	11
(50)	Надземный	826	Метод спутниковых геодезических измерений (определений)	463639.91	2170427.84	-	0.10	0.10	-	-
(50)	Надземный	827	Метод спутниковых геодезических измерений (определений)	463639.72	2170427.94	-	0.10	0.10	-	-
(50)	Надземный	1739	Метод спутниковых геодезических измерений (определений)	463640.04	2170428.52	-	0.10	0.10	-	-
(50)	Надземный	1740	Метод спутниковых геодезических измерений (определений)	463638.45	2170429.37	-	0.10	0.10	-	-
(50)	Надземный	1741	Метод спутниковых геодезических измерений (определений)	463638.14	2170428.79	-	0.10	0.10	-	-
(50)	Надземный	1742	Метод спутниковых геодезических измерений (определений)	463637.10	2170429.35	-	0.10	0.10	-	-

Описание местоположения объекта недвижимости

1. Описание местоположения здания, сооружения, объекта незавершенного строительства в границах земельного участка

1.1. Сведения о характерных точках контура объекта недвижимости

Система координат: МСК-50, зона 2

Зона № 2

Номер контура	Тип контура	Номера характерных точек контура	Метод определения координат	Координаты, м		R, м	Формулы, примененные для расчета средней квадратической погрешности определения координат характерных точек контура (M _t), м	Средняя квадратическая погрешность определения координат характерных точек контура (M _t), м	Глубина, высота расположения точки, м	
				X	Y				H ₁	H ₂
1	2	3	4	5	6	7	8	9	10	11
(50)	Надземный	1697	Метод спутниковых геодезических измерений (определений)	463637.41	2170429.93	-	0.10	0.10	-	-

Описание местоположения объекта недвижимости

1. Описание местоположения здания, сооружения, объекта незавершенного строительства в границах земельного участка

1.1. Сведения о характерных точках контура объекта недвижимости

Система координат: МСК-50, зона 2

Зона № 2

Номер контура	Тип контура	Номера характерных точек контура	Метод определения координат	Координаты, м		R, м	Формулы, примененные для расчета средней квадратической погрешности определения координат характерных точек контура (M _t), м	Средняя квадратическая погрешность определения координат характерных точек контура (M _t), м	Глубина, высота расположения точки, м	
				X	Y				H ₁	H ₂
1	2	3	4	5	6	7	8	9	10	11
	(51)									
(51)	Надземный	1697	Метод спутниковых геодезических измерений (определений)	463637.41	2170429.93	-	0.10	0.10	-	-
(51)	Надземный	1698	Метод спутниковых геодезических измерений (определений)	463635.83	2170430.78	-	0.10	0.10	-	-
(51)	Надземный	1096	Метод спутниковых геодезических измерений (определений)	463635.51	2170430.20	-	0.10	0.10	-	-
(51)	Надземный	1097	Метод спутниковых геодезических измерений (определений)	463635.41	2170430.25	-	0.10	0.10	-	-
(51)	Надземный	1098	Метод спутниковых геодезических измерений (определений)	463636.00	2170431.36	-	0.10	0.10	-	-

Описание местоположения объекта недвижимости

1. Описание местоположения здания, сооружения, объекта незавершенного строительства в границах земельного участка

1.1. Сведения о характерных точках контура объекта недвижимости

Система координат: МСК-50, зона 2

Зона № 2

Номер контура	Тип контура	Номера характерных точек контура	Метод определения координат	Координаты, м		R, м	Формулы, примененные для расчета средней квадратической погрешности определения координат характерных точек контура (M _t), м	Средняя квадратическая погрешность определения координат характерных точек контура (M _t), м	Глубина, высота расположения точки, м	
				X	Y				H ₁	H ₂
1	2	3	4	5	6	7	8	9	10	11
(51)	Надземный	1763	Метод спутниковых геодезических измерений (определений)	463636.06	2170431.46	-	0.10	0.10	-	-
(51)	Надземный	1100	Метод спутниковых геодезических измерений (определений)	463635.70	2170431.65	-	0.10	0.10	-	-
(51)	Надземный	1101	Метод спутниковых геодезических измерений (определений)	463636.44	2170433.04	-	0.10	0.10	-	-
(51)	Надземный	1102	Метод спутниковых геодезических измерений (определений)	463633.35	2170434.69	-	0.10	0.10	-	-
(51)	Надземный	1103	Метод спутниковых геодезических измерений (определений)	463632.55	2170433.20	-	0.10	0.10	-	-
(51)	Надземный	1104	Метод спутниковых геодезических измерений (определений)	463631.01	2170434.03	-	0.10	0.10	-	-

Описание местоположения объекта недвижимости

1. Описание местоположения здания, сооружения, объекта незавершенного строительства в границах земельного участка

1.1. Сведения о характерных точках контура объекта недвижимости

Система координат: МСК-50, зона 2

Зона № 2

Номер контура	Тип контура	Номера характерных точек контура	Метод определения координат	Координаты, м		R, м	Формулы, примененные для расчета средней квадратической погрешности определения координат характерных точек контура (M _t), м	Средняя квадратическая погрешность определения координат характерных точек контура (M _t), м	Глубина, высота расположения точки, м	
				X	Y				H ₁	H ₂
1	2	3	4	5	6	7	8	9	10	11
(51)	Надземный	1694	Метод спутниковых геодезических измерений (определений)	463630.73	2170433.51	-	0.10	0.10	-	-
(51)	Надземный	1695	Метод спутниковых геодезических измерений (определений)	463624.93	2170436.61	-	0.10	0.10	-	-
(51)	Надземный	1696	Метод спутниковых геодезических измерений (определений)	463625.55	2170437.76	-	0.10	0.10	-	-
(51)	Надземный	1107	Метод спутниковых геодезических измерений (определений)	463624.87	2170438.12	-	0.10	0.10	-	-
(51)	Надземный	1108	Метод спутниковых геодезических измерений (определений)	463621.92	2170439.70	-	0.10	0.10	-	-
(51)	Надземный	1109	Метод спутниковых геодезических измерений (определений)	463621.12	2170438.21	-	0.10	0.10	-	-

Описание местоположения объекта недвижимости

1. Описание местоположения здания, сооружения, объекта незавершенного строительства в границах земельного участка

1.1. Сведения о характерных точках контура объекта недвижимости

Система координат: МСК-50, зона 2

Зона № 2

Номер контура	Тип контура	Номера характерных точек контура	Метод определения координат	Координаты, м		R, м	Формулы, примененные для расчета средней квадратической погрешности определения координат характерных точек контура (M _t), м	Средняя квадратическая погрешность определения координат характерных точек контура (M _t), м	Глубина, высота расположения точки, м	
				X	Y				H ₁	H ₂
1	2	3	4	5	6	7	8	9	10	11
(51)	Надземный	157	Метод спутниковых геодезических измерений (определений)	463620.80	2170438.38	-	0.10	0.10	-	-
(51)	Надземный	1393	Метод спутниковых геодезических измерений (определений)	463620.47	2170438.57	-	0.10	0.10	-	-
(51)	Надземный	1394	Метод спутниковых геодезических измерений (определений)	463620.77	2170439.13	-	0.10	0.10	-	-
(51)	Надземный	1395	Метод спутниковых геодезических измерений (определений)	463619.18	2170439.98	-	0.10	0.10	-	-
(51)	Надземный	1396	Метод спутниковых геодезических измерений (определений)	463618.88	2170439.42	-	0.10	0.10	-	-
(51)	Надземный	160	Метод спутниковых геодезических измерений (определений)	463618.78	2170439.47	-	0.10	0.10	-	-

Описание местоположения объекта недвижимости

1. Описание местоположения здания, сооружения, объекта незавершенного строительства в границах земельного участка

1.1. Сведения о характерных точках контура объекта недвижимости

Система координат: МСК-50, зона 2

Зона № 2

Номер контура	Тип контура	Номера характерных точек контура	Метод определения координат	Координаты, м		R, м	Формулы, примененные для расчета средней квадратической погрешности определения координат характерных точек контура (M _t), м	Средняя квадратическая погрешность определения координат характерных точек контура (M _t), м	Глубина, высота расположения точки, м	
				X	Y				H ₁	H ₂
1	2	3	4	5	6	7	8	9	10	11
(51)	Надземный	1110	Метод спутниковых геодезических измерений (определений)	463618.34	2170439.70	-	0.10	0.10	-	-
(51)	Надземный	1111	Метод спутниковых геодезических измерений (определений)	463618.65	2170440.29	-	0.10	0.10	-	-
(51)	Надземный	1112	Метод спутниковых геодезических измерений (определений)	463615.57	2170441.94	-	0.10	0.10	-	-
(51)	Надземный	1113	Метод спутниковых геодезических измерений (определений)	463615.13	2170441.13	-	0.10	0.10	-	-
(51)	Надземный	1397	Метод спутниковых геодезических измерений (определений)	463614.09	2170439.19	-	0.10	0.10	-	-
(51)	Надземный	1764	Метод спутниковых геодезических измерений (определений)	463613.97	2170438.95	-	0.10	0.10	-	-

Описание местоположения объекта недвижимости

1. Описание местоположения здания, сооружения, объекта незавершенного строительства в границах земельного участка

1.1. Сведения о характерных точках контура объекта недвижимости

Система координат: МСК-50, зона 2

Зона № 2

Номер контура	Тип контура	Номера характерных точек контура	Метод определения координат	Координаты, м		R, м	Формулы, примененные для расчета средней квадратической погрешности определения координат характерных точек контура (M _t), м	Средняя квадратическая погрешность определения координат характерных точек контура (M _t), м	Глубина, высота расположения точки, м	
				X	Y				H ₁	H ₂
1	2	3	4	5	6	7	8	9	10	11
(51)	Надземный	1765	Метод спутниковых геодезических измерений (определений)	463613.83	2170438.70	-	0.10	0.10	-	-
(51)	Надземный	1766	Метод спутниковых геодезических измерений (определений)	463614.14	2170438.54	-	0.10	0.10	-	-
(51)	Надземный	1767	Метод спутниковых геодезических измерений (определений)	463612.94	2170436.30	-	0.10	0.10	-	-
(51)	Надземный	1768	Метод спутниковых геодезических измерений (определений)	463608.47	2170438.70	-	0.10	0.10	-	-
(51)	Надземный	1769	Метод спутниковых геодезических измерений (определений)	463607.89	2170437.68	-	0.10	0.10	-	-
(51)	Надземный	1770	Метод спутниковых геодезических измерений (определений)	463607.48	2170437.95	-	0.10	0.10	-	-

Описание местоположения объекта недвижимости

1. Описание местоположения здания, сооружения, объекта незавершенного строительства в границах земельного участка

1.1. Сведения о характерных точках контура объекта недвижимости

Система координат: МСК-50, зона 2

Зона № 2

Номер контура	Тип контура	Номера характерных точек контура	Метод определения координат	Координаты, м		R, м	Формулы, примененные для расчета средней квадратической погрешности определения координат характерных точек контура (M _t), м	Средняя квадратическая погрешность определения координат характерных точек контура (M _t), м	Глубина, высота расположения точки, м	
				X	Y				H 1	H 2
1	2	3	4	5	6	7	8	9	10	11
(51)	Надземный	1691	Метод спутниковых геодезических измерений (определений)	463604.15	2170431.62	-	0.10	0.10	-	-
(51)	Надземный	283	Метод спутниковых геодезических измерений (определений)	463604.47	2170431.45	-	0.10	0.10	-	-
(51)	Надземный	1377	Метод спутниковых геодезических измерений (определений)	463604.71	2170431.32	-	0.10	0.10	-	-
(51)	Надземный	286	Метод спутниковых геодезических измерений (определений)	463604.82	2170431.26	-	0.10	0.10	-	-
(51)	Надземный	1378	Метод спутниковых геодезических измерений (определений)	463604.98	2170431.17	-	0.10	0.10	-	-
(51)	Надземный	1381	Метод спутниковых геодезических измерений (определений)	463606.57	2170430.32	-	0.10	0.10	-	-

Описание местоположения объекта недвижимости

1. Описание местоположения здания, сооружения, объекта незавершенного строительства в границах земельного участка

1.1. Сведения о характерных точках контура объекта недвижимости

Система координат: МСК-50, зона 2

Зона № 2

Номер контура	Тип контура	Номера характерных точек контура	Метод определения координат	Координаты, м		R, м	Формулы, примененные для расчета средней квадратической погрешности определения координат характерных точек контура (M _t), м	Средняя квадратическая погрешность определения координат характерных точек контура (M _t), м	Глубина, высота расположения точки, м	
				X	Y				H ₁	H ₂
1	2	3	4	5	6	7	8	9	10	11
(51)	Надземный	289	Метод спутниковых геодезических измерений (определений)	463606.84	2170430.18	-	0.10	0.10	-	-
(51)	Надземный	1068	Метод спутниковых геодезических измерений (определений)	463607.43	2170429.86	-	0.10	0.10	-	-
(51)	Надземный	1071	Метод спутниковых геодезических измерений (определений)	463609.05	2170428.99	-	0.10	0.10	-	-
(51)	Надземный	1072	Метод спутниковых геодезических измерений (определений)	463609.38	2170428.82	-	0.10	0.10	-	-
(51)	Надземный	1382	Метод спутниковых геодезических измерений (определений)	463611.53	2170427.66	-	0.10	0.10	-	-
(51)	Надземный	1079	Метод спутниковых геодезических измерений (определений)	463612.02	2170427.40	-	0.10	0.10	-	-

Описание местоположения объекта недвижимости

1. Описание местоположения здания, сооружения, объекта незавершенного строительства в границах земельного участка

1.1. Сведения о характерных точках контура объекта недвижимости

Система координат: МСК-50, зона 2

Зона № 2

Номер контура	Тип контура	Номера характерных точек контура	Метод определения координат	Координаты, м		R, м	Формулы, примененные для расчета средней квадратической погрешности определения координат характерных точек контура (M _t), м	Средняя квадратическая погрешность определения координат характерных точек контура (M _t), м	Глубина, высота расположения точки, м	
				X	Y				H ₁	H ₂
1	2	3	4	5	6	7	8	9	10	11
(51)	Надземный	1080	Метод спутниковых геодезических измерений (определений)	463612.32	2170427.24	-	0.10	0.10	-	-
(51)	Надземный	1383	Метод спутниковых геодезических измерений (определений)	463612.02	2170426.68	-	0.10	0.10	-	-
(51)	Надземный	1384	Метод спутниковых геодезических измерений (определений)	463613.61	2170425.83	-	0.10	0.10	-	-
(51)	Надземный	1081	Метод спутниковых геодезических измерений (определений)	463613.91	2170426.39	-	0.10	0.10	-	-
(51)	Надземный	1082	Метод спутниковых геодезических измерений (определений)	463614.42	2170426.11	-	0.10	0.10	-	-
(51)	Надземный	1692	Метод спутниковых геодезических измерений (определений)	463617.90	2170424.25	-	0.10	0.10	-	-

Описание местоположения объекта недвижимости

1. Описание местоположения здания, сооружения, объекта незавершенного строительства в границах земельного участка

1.1. Сведения о характерных точках контура объекта недвижимости

Система координат: МСК-50, зона 2

Зона № 2

Номер контура	Тип контура	Номера характерных точек контура	Метод определения координат	Координаты, м		R, м	Формулы, примененные для расчета средней квадратической погрешности определения координат характерных точек контура (M _t), м	Средняя квадратическая погрешность определения координат характерных точек контура (M _t), м	Глубина, высота расположения точки, м	
				X	Y				H ₁	H ₂
1	2	3	4	5	6	7	8	9	10	11
(51)	Надземный	1693	Метод спутниковых геодезических измерений (определений)	463617.13	2170422.81	-	0.10	0.10	-	-
(51)	Надземный	1085	Метод спутниковых геодезических измерений (определений)	463620.74	2170420.88	-	0.10	0.10	-	-
(51)	Надземный	1086	Метод спутниковых геодезических измерений (определений)	463623.76	2170419.26	-	0.10	0.10	-	-
(51)	Надземный	1087	Метод спутниковых геодезических измерений (определений)	463624.53	2170420.69	-	0.10	0.10	-	-
(51)	Надземный	293	Метод спутниковых геодезических измерений (определений)	463624.93	2170420.48	-	0.10	0.10	-	-
(51)	Надземный	1385	Метод спутниковых геодезических измерений (определений)	463625.88	2170419.97	-	0.10	0.10	-	-

Описание местоположения объекта недвижимости

1. Описание местоположения здания, сооружения, объекта незавершенного строительства в границах земельного участка

1.1. Сведения о характерных точках контура объекта недвижимости

Система координат: МСК-50, зона 2

Зона № 2

Номер контура	Тип контура	Номера характерных точек контура	Метод определения координат	Координаты, м		R, м	Формулы, примененные для расчета средней квадратической погрешности определения координат характерных точек контура (M _t), м	Средняя квадратическая погрешность определения координат характерных точек контура (M _t), м	Глубина, высота расположения точки, м	
				X	Y				H 1	H 2
1	2	3	4	5	6	7	8	9	10	11
(51)	Надземный	1747	Метод спутниковых геодезических измерений (определений)	463625.99	2170419.91	-	0.10	0.10	-	-
(51)	Надземный	1748	Метод спутниковых геодезических измерений (определений)	463626.06	2170419.88	-	0.10	0.10	-	-
(51)	Надземный	1388	Метод спутниковых геодезических измерений (определений)	463625.76	2170419.31	-	0.10	0.10	-	-
(51)	Надземный	1389	Метод спутниковых геодезических измерений (определений)	463627.56	2170418.35	-	0.10	0.10	-	-
(51)	Надземный	1749	Метод спутниковых геодезических измерений (определений)	463627.87	2170418.91	-	0.10	0.10	-	-
(51)	Надземный	1750	Метод спутниковых геодезических измерений (определений)	463627.93	2170418.87	-	0.10	0.10	-	-

Описание местоположения объекта недвижимости

1. Описание местоположения здания, сооружения, объекта незавершенного строительства в границах земельного участка

1.1. Сведения о характерных точках контура объекта недвижимости

Система координат: МСК-50, зона 2

Зона № 2

Номер контура	Тип контура	Номера характерных точек контура	Метод определения координат	Координаты, м		R, м	Формулы, примененные для расчета средней квадратической погрешности определения координат характерных точек контура (M _t), м	Средняя квадратическая погрешность определения координат характерных точек контура (M _t), м	Глубина, высота расположения точки, м	
				X	Y				H ₁	H ₂
1	2	3	4	5	6	7	8	9	10	11
(51)	Надземный	1392	Метод спутниковых геодезических измерений (определений)	463628.04	2170418.81	-	0.10	0.10	-	-
(51)	Надземный	302	Метод спутниковых геодезических измерений (определений)	463628.28	2170418.68	-	0.10	0.10	-	-
(51)	Надземный	1088	Метод спутниковых геодезических измерений (определений)	463629.00	2170418.30	-	0.10	0.10	-	-
(51)	Надземный	1091	Метод спутниковых геодезических измерений (определений)	463629.18	2170418.63	-	0.10	0.10	-	-
(51)	Надземный	1092	Метод спутниковых геодезических измерений (определений)	463629.47	2170419.17	-	0.10	0.10	-	-
(51)	Надземный	831	Метод спутниковых геодезических измерений (определений)	463633.97	2170416.76	-	0.10	0.10	-	-

Описание местоположения объекта недвижимости

1. Описание местоположения здания, сооружения, объекта незавершенного строительства в границах земельного участка

1.1. Сведения о характерных точках контура объекта недвижимости

Система координат: МСК-50, зона 2

Зона № 2

Номер контура	Тип контура	Номера характерных точек контура	Метод определения координат	Координаты, м		R, м	Формулы, примененные для расчета средней квадратической погрешности определения координат характерных точек контура (M _t), м	Средняя квадратическая погрешность определения координат характерных точек контура (M _t), м	Глубина, высота расположения точки, м	
				X	Y				H ₁	H ₂
1	2	3	4	5	6	7	8	9	10	11
(51)	Надземный	832	Метод спутниковых геодезических измерений (определений)	463633.68	2170416.22	-	0.10	0.10	-	-
(51)	Надземный	835	Метод спутниковых геодезических измерений (определений)	463633.50	2170415.89	-	0.10	0.10	-	-
(51)	Надземный	311	Метод спутниковых геодезических измерений (определений)	463634.77	2170415.21	-	0.10	0.10	-	-
(51)	Надземный	1751	Метод спутниковых геодезических измерений (определений)	463634.89	2170415.14	-	0.10	0.10	-	-
(51)	Надземный	1752	Метод спутниковых геодезических измерений (определений)	463634.91	2170415.13	-	0.10	0.10	-	-
(51)	Надземный	1294	Метод спутниковых геодезических измерений (определений)	463634.61	2170414.57	-	0.10	0.10	-	-

Описание местоположения объекта недвижимости

1. Описание местоположения здания, сооружения, объекта незавершенного строительства в границах земельного участка

1.1. Сведения о характерных точках контура объекта недвижимости

Система координат: МСК-50, зона 2

Зона № 2

Номер контура	Тип контура	Номера характерных точек контура	Метод определения координат	Координаты, м		R, м	Формулы, примененные для расчета средней квадратической погрешности определения координат характерных точек контура (M _t), м	Средняя квадратическая погрешность определения координат характерных точек контура (M _t), м	Глубина, высота расположения точки, м	
				X	Y				H ₁	H ₂
1	2	3	4	5	6	7	8	9	10	11
(51)	Надземный	1295	Метод спутниковых геодезических измерений (определений)	463636.41	2170413.60	-	0.10	0.10	-	-
(51)	Надземный	1753	Метод спутниковых геодезических измерений (определений)	463636.72	2170414.16	-	0.10	0.10	-	-
(51)	Надземный	315	Метод спутниковых геодезических измерений (определений)	463636.79	2170414.12	-	0.10	0.10	-	-
(51)	Надземный	837	Метод спутниковых геодезических измерений (определений)	463636.83	2170414.10	-	0.10	0.10	-	-
(51)	Надземный	838	Метод спутниковых геодезических измерений (определений)	463636.94	2170414.04	-	0.10	0.10	-	-
(51)	Надземный	839	Метод спутниковых геодезических измерений (определений)	463637.19	2170413.91	-	0.10	0.10	-	-

Описание местоположения объекта недвижимости

1. Описание местоположения здания, сооружения, объекта незавершенного строительства в границах земельного участка

1.1. Сведения о характерных точках контура объекта недвижимости

Система координат: МСК-50, зона 2

Зона № 2

Номер контура	Тип контура	Номера характерных точек контура	Метод определения координат	Координаты, м		R, м	Формулы, примененные для расчета средней квадратической погрешности определения координат характерных точек контура (M _t), м	Средняя квадратическая погрешность определения координат характерных точек контура (M _t), м	Глубина, высота расположения точки, м	
				X	Y				H ₁	H ₂
1	2	3	4	5	6	7	8	9	10	11
(51)	Надземный	840	Метод спутниковых геодезических измерений (определений)	463637.15	2170413.82	-	0.10	0.10	-	-
(51)	Надземный	841	Метод спутниковых геодезических измерений (определений)	463640.67	2170411.94	-	0.10	0.10	-	-
(51)	Надземный	1298	Метод спутниковых геодезических измерений (определений)	463644.32	2170409.98	-	0.10	0.10	-	-
(51)	Надземный	1299	Метод спутниковых геодезических измерений (определений)	463644.45	2170409.91	-	0.10	0.10	-	-
(51)	Надземный	1660	Метод спутниковых геодезических измерений (определений)	463644.49	2170409.99	-	0.10	0.10	-	-
(51)	Надземный	1301	Метод спутниковых геодезических измерений (определений)	463644.78	2170409.84	-	0.10	0.10	-	-

Описание местоположения объекта недвижимости

1. Описание местоположения здания, сооружения, объекта незавершенного строительства в границах земельного участка

1.1. Сведения о характерных точках контура объекта недвижимости

Система координат: МСК-50, зона 2

Зона № 2

Номер контура	Тип контура	Номера характерных точек контура	Метод определения координат	Координаты, м		R, м	Формулы, примененные для расчета средней квадратической погрешности определения координат характерных точек контура (M _t), м	Средняя квадратическая погрешность определения координат характерных точек контура (M _t), м	Глубина, высота расположения точки, м	
				X	Y				H ₁	H ₂
1	2	3	4	5	6	7	8	9	10	11
(51)	Надземный	1302	Метод спутниковых геодезических измерений (определений)	463645.19	2170409.62	-	0.10	0.10	-	-
(51)	Надземный	847	Метод спутниковых геодезических измерений (определений)	463645.28	2170409.57	-	0.10	0.10	-	-
(51)	Надземный	848	Метод спутниковых геодезических измерений (определений)	463645.33	2170409.54	-	0.10	0.10	-	-
(51)	Надземный	1662	Метод спутниковых геодезических измерений (определений)	463645.03	2170408.98	-	0.10	0.10	-	-
(51)	Надземный	1663	Метод спутниковых геодезических измерений (определений)	463646.84	2170408.01	-	0.10	0.10	-	-
(51)	Надземный	849	Метод спутниковых геодезических измерений (определений)	463647.14	2170408.57	-	0.10	0.10	-	-

Описание местоположения объекта недвижимости

1. Описание местоположения здания, сооружения, объекта незавершенного строительства в границах земельного участка

1.1. Сведения о характерных точках контура объекта недвижимости

Система координат: МСК-50, зона 2

Зона № 2

Номер контура	Тип контура	Номера характерных точек контура	Метод определения координат	Координаты, м		R, м	Формулы, примененные для расчета средней квадратической погрешности определения координат характерных точек контура (M _t), м	Средняя квадратическая погрешность определения координат характерных точек контура (M _t), м	Глубина, высота расположения точки, м	
				X	Y				H ₁	H ₂
1	2	3	4	5	6	7	8	9	10	11
(51)	Надземный	850	Метод спутниковых геодезических измерений (определений)	463647.22	2170408.53	-	0.10	0.10	-	-
(51)	Надземный	851	Метод спутниковых геодезических измерений (определений)	463647.35	2170408.46	-	0.10	0.10	-	-
(51)	Надземный	852	Метод спутниковых геодезических измерений (определений)	463648.80	2170407.69	-	0.10	0.10	-	-
(51)	Надземный	1303	Метод спутниковых геодезических измерений (определений)	463648.50	2170407.12	-	0.10	0.10	-	-
(51)	Надземный	1304	Метод спутниковых геодезических измерений (определений)	463650.08	2170406.27	-	0.10	0.10	-	-
(51)	Надземный	853	Метод спутниковых геодезических измерений (определений)	463650.38	2170406.84	-	0.10	0.10	-	-

Описание местоположения объекта недвижимости

1. Описание местоположения здания, сооружения, объекта незавершенного строительства в границах земельного участка

1.1. Сведения о характерных точках контура объекта недвижимости

Система координат: МСК-50, зона 2

Зона № 2

Номер контура	Тип контура	Номера характерных точек контура	Метод определения координат	Координаты, м		R, м	Формулы, примененные для расчета средней квадратической погрешности определения координат характерных точек контура (M _t), м	Средняя квадратическая погрешность определения координат характерных точек контура (M _t), м	Глубина, высота расположения точки, м	
				X	Y				H ₁	H ₂
1	2	3	4	5	6	7	8	9	10	11
(51)	Надземный	854	Метод спутниковых геодезических измерений (определений)	463650.84	2170406.59	-	0.10	0.10	-	-
(51)	Надземный	1305	Метод спутниковых геодезических измерений (определений)	463654.26	2170404.76	-	0.10	0.10	-	-
(51)	Надземный	1306	Метод спутниковых геодезических измерений (определений)	463653.96	2170404.20	-	0.10	0.10	-	-
(51)	Надземный	1307	Метод спутниковых геодезических измерений (определений)	463655.54	2170403.35	-	0.10	0.10	-	-
(51)	Надземный	1308	Метод спутниковых геодезических измерений (определений)	463655.84	2170403.91	-	0.10	0.10	-	-
(51)	Надземный	1309	Метод спутниковых геодезических измерений (определений)	463656.20	2170403.72	-	0.10	0.10	-	-

Описание местоположения объекта недвижимости

1. Описание местоположения здания, сооружения, объекта незавершенного строительства в границах земельного участка

1.1. Сведения о характерных точках контура объекта недвижимости

Система координат: МСК-50, зона 2

Зона № 2

Номер контура	Тип контура	Номера характерных точек контура	Метод определения координат	Координаты, м		R, м	Формулы, примененные для расчета средней квадратической погрешности определения координат характерных точек контура (M _t), м	Средняя квадратическая погрешность определения координат характерных точек контура (M _t), м	Глубина, высота расположения точки, м	
				X	Y				H ₁	H ₂
1	2	3	4	5	6	7	8	9	10	11
(51)	Надземный	1310	Метод спутниковых геодезических измерений (определений)	463656.02	2170403.38	-	0.10	0.10	-	-
(51)	Надземный	1311	Метод спутниковых геодезических измерений (определений)	463656.31	2170403.22	-	0.10	0.10	-	-
(51)	Надземный	862	Метод спутниковых геодезических измерений (определений)	463655.51	2170401.73	-	0.10	0.10	-	-
(51)	Надземный	863	Метод спутниковых геодезических измерений (определений)	463659.15	2170399.78	-	0.10	0.10	-	-
(51)	Надземный	1312	Метод спутниковых геодезических измерений (определений)	463659.95	2170401.27	-	0.10	0.10	-	-
(51)	Надземный	1313	Метод спутниковых геодезических измерений (определений)	463663.28	2170399.48	-	0.10	0.10	-	-

Описание местоположения объекта недвижимости

1. Описание местоположения здания, сооружения, объекта незавершенного строительства в границах земельного участка

1.1. Сведения о характерных точках контура объекта недвижимости

Система координат: МСК-50, зона 2

Зона № 2

Номер контура	Тип контура	Номера характерных точек контура	Метод определения координат	Координаты, м		R, м	Формулы, примененные для расчета средней квадратической погрешности определения координат характерных точек контура (M _t), м	Средняя квадратическая погрешность определения координат характерных точек контура (M _t), м	Глубина, высота расположения точки, м	
				X	Y				H ₁	H ₂
1	2	3	4	5	6	7	8	9	10	11
(51)	Надземный	1666	Метод спутниковых геодезических измерений (определений)	463662.98	2170398.92	-	0.10	0.10	-	-
(51)	Надземный	1316	Метод спутниковых геодезических измерений (определений)	463663.09	2170398.86	-	0.10	0.10	-	-
(51)	Надземный	869	Метод спутниковых геодезических измерений (определений)	463663.34	2170398.72	-	0.10	0.10	-	-
(51)	Надземный	1317	Метод спутниковых геодезических измерений (определений)	463664.68	2170398.01	-	0.10	0.10	-	-
(51)	Надземный	1667	Метод спутниковых геодезических измерений (определений)	463664.79	2170397.95	-	0.10	0.10	-	-
(51)	Надземный	873	Метод спутниковых геодезических измерений (определений)	463665.09	2170398.52	-	0.10	0.10	-	-

Описание местоположения объекта недвижимости

1. Описание местоположения здания, сооружения, объекта незавершенного строительства в границах земельного участка

1.1. Сведения о характерных точках контура объекта недвижимости

Система координат: МСК-50, зона 2

Зона № 2

Номер контура	Тип контура	Номера характерных точек контура	Метод определения координат	Координаты, м		R, м	Формулы, примененные для расчета средней квадратической погрешности определения координат характерных точек контура (M _t), м	Средняя квадратическая погрешность определения координат характерных точек контура (M _t), м	Глубина, высота расположения точки, м	
				X	Y				H ₁	H ₂
1	2	3	4	5	6	7	8	9	10	11
(51)	Надземный	324	Метод спутниковых геодезических измерений (определений)	463666.01	2170398.02	-	0.10	0.10	-	-
(51)	Надземный	1319	Метод спутниковых геодезических измерений (определений)	463666.26	2170397.89	-	0.10	0.10	-	-
(51)	Надземный	332	Метод спутниковых геодезических измерений (определений)	463667.71	2170400.59	-	0.10	0.10	-	-
(51)	Надземный	874	Метод спутниковых геодезических измерений (определений)	463667.73	2170400.63	-	0.10	0.10	-	-
(51)	Надземный	875	Метод спутниковых геодезических измерений (определений)	463668.33	2170401.37	-	0.10	0.10	-	-
(51)	Надземный	876	Метод спутниковых геодезических измерений (определений)	463668.63	2170401.12	-	0.10	0.10	-	-

Описание местоположения объекта недвижимости

1. Описание местоположения здания, сооружения, объекта незавершенного строительства в границах земельного участка

1.1. Сведения о характерных точках контура объекта недвижимости

Система координат: МСК-50, зона 2

Зона № 2

Номер контура	Тип контура	Номера характерных точек контура	Метод определения координат	Координаты, м		R, м	Формулы, примененные для расчета средней квадратической погрешности определения координат характерных точек контура (M _t), м	Средняя квадратическая погрешность определения координат характерных точек контура (M _t), м	Глубина, высота расположения точки, м	
				X	Y				H 1	H 2
1	2	3	4	5	6	7	8	9	10	11
(51)	Надземный	338	Метод спутниковых геодезических измерений (определений)	463669.46	2170402.14	-	0.10	0.10	-	-
(51)	Надземный	1320	Метод спутниковых геодезических измерений (определений)	463669.62	2170402.34	-	0.10	0.10	-	-
(51)	Надземный	1321	Метод спутниковых геодезических измерений (определений)	463670.11	2170401.93	-	0.10	0.10	-	-
(51)	Надземный	1322	Метод спутниковых геодезических измерений (определений)	463671.25	2170403.33	-	0.10	0.10	-	-
(51)	Надземный	1323	Метод спутниковых геодезических измерений (определений)	463670.76	2170403.73	-	0.10	0.10	-	-
(51)	Надземный	341	Метод спутниковых геодезических измерений (определений)	463670.91	2170403.92	-	0.10	0.10	-	-

Описание местоположения объекта недвижимости

1. Описание местоположения здания, сооружения, объекта незавершенного строительства в границах земельного участка

1.1. Сведения о характерных точках контура объекта недвижимости

Система координат: МСК-50, зона 2

Зона № 2

Номер контура	Тип контура	Номера характерных точек контура	Метод определения координат	Координаты, м		R, м	Формулы, примененные для расчета средней квадратической погрешности определения координат характерных точек контура (M _t), м	Средняя квадратическая погрешность определения координат характерных точек контура (M _t), м	Глубина, высота расположения точки, м	
				X	Y				H ₁	H ₂
1	2	3	4	5	6	7	8	9	10	11
(51)	Надземный	877	Метод спутниковых геодезических измерений (определений)	463671.23	2170404.31	-	0.10	0.10	-	-
(51)	Надземный	1668	Метод спутниковых геодезических измерений (определений)	463671.76	2170404.97	-	0.10	0.10	-	-
(51)	Надземный	1669	Метод спутниковых геодезических измерений (определений)	463671.80	2170405.01	-	0.10	0.10	-	-
(51)	Надземный	1745	Метод спутниковых геодезических измерений (определений)	463671.91	2170405.14	-	0.10	0.10	-	-
(51)	Надземный	1326	Метод спутниковых геодезических измерений (определений)	463672.11	2170404.98	-	0.10	0.10	-	-
(51)	Надземный	1671	Метод спутниковых геодезических измерений (определений)	463672.40	2170404.74	-	0.10	0.10	-	-

Описание местоположения объекта недвижимости

1. Описание местоположения здания, сооружения, объекта незавершенного строительства в границах земельного участка

1.1. Сведения о характерных точках контура объекта недвижимости

Система координат: МСК-50, зона 2

Зона № 2

Номер контура	Тип контура	Номера характерных точек контура	Метод определения координат	Координаты, м		R, м	Формулы, примененные для расчета средней квадратической погрешности определения координат характерных точек контура (M _t), м	Средняя квадратическая погрешность определения координат характерных точек контура (M _t), м	Глубина, высота расположения точки, м	
				X	Y				H 1	H 2
1	2	3	4	5	6	7	8	9	10	11
(51)	Надземный	1672	Метод спутниковых геодезических измерений (определений)	463673.54	2170406.14	-	0.10	0.10	-	-
(51)	Надземный	1327	Метод спутниковых геодезических измерений (определений)	463673.25	2170406.37	-	0.10	0.10	-	-
(51)	Надземный	1746	Метод спутниковых геодезических измерений (определений)	463673.04	2170406.54	-	0.10	0.10	-	-
(51)	Надземный	1674	Метод спутниковых геодезических измерений (определений)	463673.16	2170406.67	-	0.10	0.10	-	-
(51)	Надземный	1675	Метод спутниковых геодезических измерений (определений)	463673.19	2170406.72	-	0.10	0.10	-	-
(51)	Надземный	1676	Метод спутниковых геодезических измерений (определений)	463673.22	2170406.75	-	0.10	0.10	-	-

Описание местоположения объекта недвижимости

1. Описание местоположения здания, сооружения, объекта незавершенного строительства в границах земельного участка

1.1. Сведения о характерных точках контура объекта недвижимости

Система координат: МСК-50, зона 2

Зона № 2

Номер контура	Тип контура	Номера характерных точек контура	Метод определения координат	Координаты, м		R, м	Формулы, примененные для расчета средней квадратической погрешности определения координат характерных точек контура (M _t), м	Средняя квадратическая погрешность определения координат характерных точек контура (M _t), м	Глубина, высота расположения точки, м	
				X	Y				H ₁	H ₂
1	2	3	4	5	6	7	8	9	10	11
(51)	Надземный	883	Метод спутниковых геодезических измерений (определений)	463673.80	2170407.46	-	0.10	0.10	-	-
(51)	Надземный	884	Метод спутниковых геодезических измерений (определений)	463674.04	2170407.75	-	0.10	0.10	-	-
(51)	Надземный	885	Метод спутниковых геодезических измерений (определений)	463674.53	2170407.98	-	0.10	0.10	-	-
(51)	Надземный	886	Метод спутниковых геодезических измерений (определений)	463675.07	2170408.64	-	0.10	0.10	-	-
(51)	Надземный	887	Метод спутниковых геодезических измерений (определений)	463675.19	2170409.17	-	0.10	0.10	-	-
(51)	Надземный	344	Метод спутниковых геодезических измерений (определений)	463675.93	2170410.08	-	0.10	0.10	-	-

Описание местоположения объекта недвижимости

1. Описание местоположения здания, сооружения, объекта незавершенного строительства в границах земельного участка

1.1. Сведения о характерных точках контура объекта недвижимости

Система координат: МСК-50, зона 2

Зона № 2

Номер контура	Тип контура	Номера характерных точек контура	Метод определения координат	Координаты, м		R, м	Формулы, примененные для расчета средней квадратической погрешности определения координат характерных точек контура (M _t), м	Средняя квадратическая погрешность определения координат характерных точек контура (M _t), м	Глубина, высота расположения точки, м	
				X	Y				H ₁	H ₂
1	2	3	4	5	6	7	8	9	10	11
(51)	Надземный	1331	Метод спутниковых геодезических измерений (определений)	463676.08	2170410.26	-	0.10	0.10	-	-
(51)	Надземный	1332	Метод спутниковых геодезических измерений (определений)	463676.57	2170410.49	-	0.10	0.10	-	-
(51)	Надземный	1333	Метод спутниковых геодезических измерений (определений)	463677.10	2170411.15	-	0.10	0.10	-	-
(51)	Надземный	1334	Метод спутниковых геодезических измерений (определений)	463677.23	2170411.67	-	0.10	0.10	-	-
(51)	Надземный	347	Метод спутниковых геодезических измерений (определений)	463677.39	2170411.86	-	0.10	0.10	-	-
(51)	Надземный	888	Метод спутниковых геодезических измерений (определений)	463677.63	2170412.16	-	0.10	0.10	-	-

Описание местоположения объекта недвижимости

1. Описание местоположения здания, сооружения, объекта незавершенного строительства в границах земельного участка

1.1. Сведения о характерных точках контура объекта недвижимости

Система координат: МСК-50, зона 2

Зона № 2

Номер контура	Тип контура	Номера характерных точек контура	Метод определения координат	Координаты, м		R, м	Формулы, примененные для расчета средней квадратической погрешности определения координат характерных точек контура (M _t), м	Средняя квадратическая погрешность определения координат характерных точек контура (M _t), м	Глубина, высота расположения точки, м	
				X	Y				H ₁	H ₂
1	2	3	4	5	6	7	8	9	10	11
(51)	Надземный	889	Метод спутниковых геодезических измерений (определений)	463678.94	2170411.09	-	0.10	0.10	-	-
(51)	Надземный	890	Метод спутниковых геодезических измерений (определений)	463681.56	2170414.31	-	0.10	0.10	-	-
(51)	Надземный	891	Метод спутниковых геодезических измерений (определений)	463680.25	2170415.38	-	0.10	0.10	-	-
(51)	Надземный	892	Метод спутниковых геодезических измерений (определений)	463683.32	2170419.14	-	0.10	0.10	-	-
(51)	Надземный	893	Метод спутниковых геодезических измерений (определений)	463683.90	2170418.65	-	0.10	0.10	-	-
(51)	Надземный	896	Метод спутниковых геодезических измерений (определений)	463688.77	2170424.63	-	0.10	0.10	-	-

Описание местоположения объекта недвижимости

1. Описание местоположения здания, сооружения, объекта незавершенного строительства в границах земельного участка

1.1. Сведения о характерных точках контура объекта недвижимости

Система координат: МСК-50, зона 2

Зона № 2

Номер контура	Тип контура	Номера характерных точек контура	Метод определения координат	Координаты, м		R, м	Формулы, примененные для расчета средней квадратической погрешности определения координат характерных точек контура (M _t), м	Средняя квадратическая погрешность определения координат характерных точек контура (M _t), м	Глубина, высота расположения точки, м	
				X	Y				H 1	H 2
1	2	3	4	5	6	7	8	9	10	11
(51)	Надземный	897	Метод спутниковых геодезических измерений (определений)	463687.92	2170425.32	-	0.10	0.10	-	-
(51)	Надземный	354	Метод спутниковых геодезических измерений (определений)	463688.72	2170426.29	-	0.10	0.10	-	-
(51)	Надземный	1335	Метод спутниковых геодезических измерений (определений)	463689.72	2170427.52	-	0.10	0.10	-	-
(51)	Надземный	357	Метод спутниковых геодезических измерений (определений)	463690.17	2170428.08	-	0.10	0.10	-	-
(51)	Надземный	898	Метод спутниковых геодезических измерений (определений)	463691.37	2170429.55	-	0.10	0.10	-	-
(51)	Надземный	899	Метод спутниковых геодезических измерений (определений)	463692.38	2170428.72	-	0.10	0.10	-	-

Описание местоположения объекта недвижимости

1. Описание местоположения здания, сооружения, объекта незавершенного строительства в границах земельного участка

1.1. Сведения о характерных точках контура объекта недвижимости

Система координат: МСК-50, зона 2

Зона № 2

Номер контура	Тип контура	Номера характерных точек контура	Метод определения координат	Координаты, м		R, м	Формулы, примененные для расчета средней квадратической погрешности определения координат характерных точек контура (M _t), м	Средняя квадратическая погрешность определения координат характерных точек контура (M _t), м	Глубина, высота расположения точки, м	
				X	Y				H ₁	H ₂
1	2	3	4	5	6	7	8	9	10	11
(51)	Надземный	900	Метод спутниковых геодезических измерений (определений)	463694.96	2170431.90	-	0.10	0.10	-	-
(51)	Надземный	901	Метод спутниковых геодезических измерений (определений)	463697.48	2170434.98	-	0.10	0.10	-	-
(51)	Надземный	902	Метод спутниковых геодезических измерений (определений)	463697.16	2170435.23	-	0.10	0.10	-	-
(51)	Надземный	903	Метод спутниковых геодезических измерений (определений)	463695.99	2170436.19	-	0.10	0.10	-	-
(51)	Надземный	904	Метод спутниковых геодезических измерений (определений)	463696.22	2170436.48	-	0.10	0.10	-	-
(51)	Надземный	905	Метод спутниковых геодезических измерений (определений)	463696.39	2170436.63	-	0.10	0.10	-	-

Описание местоположения объекта недвижимости

1. Описание местоположения здания, сооружения, объекта незавершенного строительства в границах земельного участка

1.1. Сведения о характерных точках контура объекта недвижимости

Система координат: МСК-50, зона 2

Зона № 2

Номер контура	Тип контура	Номера характерных точек контура	Метод определения координат	Координаты, м		R, м	Формулы, примененные для расчета средней квадратической погрешности определения координат характерных точек контура (M _t), м	Средняя квадратическая погрешность определения координат характерных точек контура (M _t), м	Глубина, высота расположения точки, м	
				X	Y				H ₁	H ₂
1	2	3	4	5	6	7	8	9	10	11
(51)	Надземный	906	Метод спутниковых геодезических измерений (определений)	463696.45	2170436.68	-	0.10	0.10	-	-
(51)	Надземный	1754	Метод спутниковых геодезических измерений (определений)	463696.87	2170436.21	-	0.10	0.10	-	-
(51)	Надземный	908	Метод спутниковых геодезических измерений (определений)	463698.22	2170437.41	-	0.10	0.10	-	-
(51)	Надземный	909	Метод спутниковых геодезических измерений (определений)	463698.80	2170436.76	-	0.10	0.10	-	-
(51)	Надземный	910	Метод спутниковых геодезических измерений (определений)	463699.33	2170437.23	-	0.10	0.10	-	-
(51)	Надземный	911	Метод спутниковых геодезических измерений (определений)	463699.39	2170437.28	-	0.10	0.10	-	-

Описание местоположения объекта недвижимости

1. Описание местоположения здания, сооружения, объекта незавершенного строительства в границах земельного участка

1.1. Сведения о характерных точках контура объекта недвижимости

Система координат: МСК-50, зона 2

Зона № 2

Номер контура	Тип контура	Номера характерных точек контура	Метод определения координат	Координаты, м		R, м	Формулы, примененные для расчета средней квадратической погрешности определения координат характерных точек контура (M _t), м	Средняя квадратическая погрешность определения координат характерных точек контура (M _t), м	Глубина, высота расположения точки, м	
				X	Y				H ₁	H ₂
1	2	3	4	5	6	7	8	9	10	11
(51)	Надземный	1699	Метод спутниковых геодезических измерений (определений)	463699.81	2170436.81	-	0.10	0.10	-	-
(51)	Надземный	1700	Метод спутниковых геодезических измерений (определений)	463701.15	2170438.01	-	0.10	0.10	-	-
(51)	Надземный	912	Метод спутниковых геодезических измерений (определений)	463700.73	2170438.48	-	0.10	0.10	-	-
(51)	Надземный	913	Метод спутниковых геодезических измерений (определений)	463700.79	2170438.54	-	0.10	0.10	-	-
(51)	Надземный	369	Метод спутниковых геодезических измерений (определений)	463700.91	2170438.65	-	0.10	0.10	-	-
(51)	Надземный	1336	Метод спутниковых геодезических измерений (определений)	463701.74	2170439.39	-	0.10	0.10	-	-

Описание местоположения объекта недвижимости

1. Описание местоположения здания, сооружения, объекта незавершенного строительства в границах земельного участка

1.1. Сведения о характерных точках контура объекта недвижимости

Система координат: МСК-50, зона 2

Зона № 2

Номер контура	Тип контура	Номера характерных точек контура	Метод определения координат	Координаты, м		R, м	Формулы, примененные для расчета средней квадратической погрешности определения координат характерных точек контура (M _t), м	Средняя квадратическая погрешность определения координат характерных точек контура (M _t), м	Глубина, высота расположения точки, м	
				X	Y				H ₁	H ₂
1	2	3	4	5	6	7	8	9	10	11
(51)	Надземный	1337	Метод спутниковых геодезических измерений (определений)	463701.79	2170439.44	-	0.10	0.10	-	-
(51)	Надземный	1755	Метод спутниковых геодезических измерений (определений)	463702.22	2170438.96	-	0.10	0.10	-	-
(51)	Надземный	1756	Метод спутниковых геодезических измерений (определений)	463703.56	2170440.16	-	0.10	0.10	-	-
(51)	Надземный	1338	Метод спутниковых геодезических измерений (определений)	463703.14	2170440.64	-	0.10	0.10	-	-
(51)	Надземный	1339	Метод спутниковых геодезических измерений (определений)	463703.20	2170440.69	-	0.10	0.10	-	-
(51)	Надземный	1340	Метод спутниковых геодезических измерений (определений)	463703.58	2170441.03	-	0.10	0.10	-	-

Описание местоположения объекта недвижимости

1. Описание местоположения здания, сооружения, объекта незавершенного строительства в границах земельного участка

1.1. Сведения о характерных точках контура объекта недвижимости

Система координат: МСК-50, зона 2

Зона № 2

Номер контура	Тип контура	Номера характерных точек контура	Метод определения координат	Координаты, м		R, м	Формулы, примененные для расчета средней квадратической погрешности определения координат характерных точек контура (M _t), м	Средняя квадратическая погрешность определения координат характерных точек контура (M _t), м	Глубина, высота расположения точки, м	
				X	Y				H ₁	H ₂
1	2	3	4	5	6	7	8	9	10	11
(51)	Надземный	1341	Метод спутниковых геодезических измерений (определений)	463703.63	2170441.08	-	0.10	0.10	-	-
(51)	Надземный	1757	Метод спутниковых геодезических измерений (определений)	463704.06	2170440.61	-	0.10	0.10	-	-
(51)	Надземный	1758	Метод спутниковых геодезических измерений (определений)	463705.40	2170441.81	-	0.10	0.10	-	-
(51)	Надземный	1342	Метод спутниковых геодезических измерений (определений)	463704.97	2170442.28	-	0.10	0.10	-	-
(51)	Надземный	1343	Метод спутниковых геодезических измерений (определений)	463705.04	2170442.34	-	0.10	0.10	-	-
(51)	Надземный	374	Метод спутниковых геодезических измерений (определений)	463705.36	2170442.63	-	0.10	0.10	-	-

Описание местоположения объекта недвижимости

1. Описание местоположения здания, сооружения, объекта незавершенного строительства в границах земельного участка

1.1. Сведения о характерных точках контура объекта недвижимости

Система координат: МСК-50, зона 2

Зона № 2

Номер контура	Тип контура	Номера характерных точек контура	Метод определения координат	Координаты, м		R, м	Формулы, примененные для расчета средней квадратической погрешности определения координат характерных точек контура (M _t), м	Средняя квадратическая погрешность определения координат характерных точек контура (M _t), м	Глубина, высота расположения точки, м	
				X	Y				H 1	H 2
1	2	3	4	5	6	7	8	9	10	11
(51)	Надземный	914	Метод спутниковых геодезических измерений (определений)	463705.80	2170443.02	-	0.10	0.10	-	-
(51)	Надземный	915	Метод спутниковых геодезических измерений (определений)	463706.14	2170443.32	-	0.10	0.10	-	-
(51)	Надземный	916	Метод спутниковых геодезических измерений (определений)	463704.33	2170445.34	-	0.10	0.10	-	-
(51)	Надземный	917	Метод спутниковых геодезических измерений (определений)	463704.16	2170445.53	-	0.10	0.10	-	-
(51)	Надземный	920	Метод спутниковых геодезических измерений (определений)	463704.41	2170445.75	-	0.10	0.10	-	-
(51)	Надземный	1598	Метод спутниковых геодезических измерений (определений)	463705.08	2170446.36	-	0.10	0.10	-	-

Описание местоположения объекта недвижимости

1. Описание местоположения здания, сооружения, объекта незавершенного строительства в границах земельного участка

1.1. Сведения о характерных точках контура объекта недвижимости

Система координат: МСК-50, зона 2

Зона № 2

Номер контура	Тип контура	Номера характерных точек контура	Метод определения координат	Координаты, м		R, м	Формулы, примененные для расчета средней квадратической погрешности определения координат характерных точек контура (M _t), м	Средняя квадратическая погрешность определения координат характерных точек контура (M _t), м	Глубина, высота расположения точки, м	
				X	Y				H ₁	H ₂
1	2	3	4	5	6	7	8	9	10	11
(51)	Надземный	1599	Метод спутниковых геодезических измерений (определений)	463705.42	2170446.66	-	0.10	0.10	-	-
(51)	Надземный	1600	Метод спутниковых геодезических измерений (определений)	463703.69	2170448.59	-	0.10	0.10	-	-
(51)	Надземный	1701	Метод спутниковых геодезических измерений (определений)	463703.06	2170449.29	-	0.10	0.10	-	-
(51)	Надземный	1702	Метод спутниковых геодезических измерений (определений)	463703.32	2170449.52	-	0.10	0.10	-	-
(51)	Надземный	1703	Метод спутниковых геодезических измерений (определений)	463703.23	2170449.62	-	0.10	0.10	-	-
(51)	Надземный	1704	Метод спутниковых геодезических измерений (определений)	463704.10	2170450.39	-	0.10	0.10	-	-

Описание местоположения объекта недвижимости

1. Описание местоположения здания, сооружения, объекта незавершенного строительства в границах земельного участка

1.1. Сведения о характерных точках контура объекта недвижимости

Система координат: МСК-50, зона 2

Зона № 2

Номер контура	Тип контура	Номера характерных точек контура	Метод определения координат	Координаты, м		R, м	Формулы, примененные для расчета средней квадратической погрешности определения координат характерных точек контура (M _t), м	Средняя квадратическая погрешность определения координат характерных точек контура (M _t), м	Глубина, высота расположения точки, м	
				X	Y				H 1	H 2
1	2	3	4	5	6	7	8	9	10	11
(51)	Надземный	929	Метод спутниковых геодезических измерений (определений)	463704.19	2170450.29	-	0.10	0.10	-	-
(51)	Надземный	930	Метод спутниковых геодезических измерений (определений)	463704.47	2170450.55	-	0.10	0.10	-	-
(51)	Надземный	380	Метод спутниковых геодезических измерений (определений)	463704.29	2170450.75	-	0.10	0.10	-	-
(51)	Надземный	383	Метод спутниковых геодезических измерений (определений)	463702.15	2170453.14	-	0.10	0.10	-	-
(51)	Надземный	1705	Метод спутниковых геодезических измерений (определений)	463699.37	2170456.25	-	0.10	0.10	-	-
(51)	Надземный	1706	Метод спутниковых геодезических измерений (определений)	463698.99	2170455.91	-	0.10	0.10	-	-

Описание местоположения объекта недвижимости

1. Описание местоположения здания, сооружения, объекта незавершенного строительства в границах земельного участка

1.1. Сведения о характерных точках контура объекта недвижимости

Система координат: МСК-50, зона 2

Зона № 2

Номер контура	Тип контура	Номера характерных точек контура	Метод определения координат	Координаты, м		R, м	Формулы, примененные для расчета средней квадратической погрешности определения координат характерных точек контура (M _t), м	Средняя квадратическая погрешность определения координат характерных точек контура (M _t), м	Глубина, высота расположения точки, м	
				X	Y				H ₁	H ₂
1	2	3	4	5	6	7	8	9	10	11
(51)	Надземный	945	Метод спутниковых геодезических измерений (определений)	463698.37	2170456.61	-	0.10	0.10	-	-
(51)	Надземный	1603	Метод спутниковых геодезических измерений (определений)	463696.70	2170458.46	-	0.10	0.10	-	-
(51)	Надземный	1604	Метод спутниковых геодезических измерений (определений)	463695.98	2170457.81	-	0.10	0.10	-	-
(51)	Надземный	1605	Метод спутниковых геодезических измерений (определений)	463695.79	2170457.64	-	0.10	0.10	-	-
(51)	Надземный	950	Метод спутниковых геодезических измерений (определений)	463695.50	2170457.38	-	0.10	0.10	-	-
(51)	Надземный	951	Метод спутниковых геодезических измерений (определений)	463695.43	2170457.49	-	-	0.10	-	-

Описание местоположения объекта недвижимости

1. Описание местоположения здания, сооружения, объекта незавершенного строительства в границах земельного участка

1.1. Сведения о характерных точках контура объекта недвижимости

Система координат: МСК-50, зона 2

Зона № 2

Номер контура	Тип контура	Номера характерных точек контура	Метод определения координат	Координаты, м		R, м	Формулы, примененные для расчета средней квадратической погрешности определения координат характерных точек контура (M _t), м	Средняя квадратическая погрешность определения координат характерных точек контура (M _t), м	Глубина, высота расположения точки, м	
				X	Y				H ₁	H ₂
1	2	3	4	5	6	7	8	9	10	11
(51)	Надземный	952	Метод спутниковых геодезических измерений (определений)	463694.52	2170458.95	-	0.10	0.10	-	-
(51)	Надземный	953	Метод спутниковых геодезических измерений (определений)	463694.50	2170459.00	-	0.10	0.10	-	-
(51)	Надземный	954	Метод спутниковых геодезических измерений (определений)	463693.93	2170459.92	-	0.10	0.10	-	-
(51)	Надземный	955	Метод спутниковых геодезических измерений (определений)	463693.90	2170459.96	-	0.10	0.10	-	-
(51)	Надземный	956	Метод спутниковых геодезических измерений (определений)	463692.95	2170461.49	-	0.10	0.10	-	-
(51)	Надземный	957	Метод спутниковых геодезических измерений (определений)	463692.92	2170461.53	-	0.10	0.10	-	-

Описание местоположения объекта недвижимости

1. Описание местоположения здания, сооружения, объекта незавершенного строительства в границах земельного участка

1.1. Сведения о характерных точках контура объекта недвижимости

Система координат: МСК-50, зона 2

Зона № 2

Номер контура	Тип контура	Номера характерных точек контура	Метод определения координат	Координаты, м		R, м	Формулы, примененные для расчета средней квадратической погрешности определения координат характерных точек контура (M _t), м	Средняя квадратическая погрешность определения координат характерных точек контура (M _t), м	Глубина, высота расположения точки, м	
				X	Y				H 1	H 2
1	2	3	4	5	6	7	8	9	10	11
(51)	Надземный	958	Метод спутниковых геодезических измерений (определений)	463692.69	2170461.90	-	0.10	0.10	-	-
(51)	Надземный	1606	Метод спутниковых геодезических измерений (определений)	463692.56	2170462.12	-	0.10	0.10	-	-
(51)	Надземный	960	Метод спутниковых геодезических измерений (определений)	463692.78	2170462.21	-	0.10	0.10	-	-
(51)	Надземный	1607	Метод спутниковых геодезических измерений (определений)	463694.12	2170462.74	-	0.10	0.10	-	-
(51)	Надземный	1608	Метод спутниковых геодезических измерений (определений)	463692.92	2170465.73	-	0.10	0.10	-	-
(51)	Надземный	968	Метод спутниковых геодезических измерений (определений)	463692.58	2170466.58	-	0.10	0.10	-	-

Описание местоположения объекта недвижимости

1. Описание местоположения здания, сооружения, объекта незавершенного строительства в границах земельного участка

1.1. Сведения о характерных точках контура объекта недвижимости

Система координат: МСК-50, зона 2

Зона № 2

Номер контура	Тип контура	Номера характерных точек контура	Метод определения координат	Координаты, м		R, м	Формулы, примененные для расчета средней квадратической погрешности определения координат характерных точек контура (M _t), м	Средняя квадратическая погрешность определения координат характерных точек контура (M _t), м	Глубина, высота расположения точки, м	
				X	Y				H ₁	H ₂
1	2	3	4	5	6	7	8	9	10	11
(51)	Надземный	969	Метод спутниковых геодезических измерений (определений)	463693.51	2170466.95	-	0.10	0.10	-	-
(51)	Надземный	1707	Метод спутниковых геодезических измерений (определений)	463693.47	2170467.08	-	0.10	0.10	-	-
(51)	Надземный	1708	Метод спутниковых геодезических измерений (определений)	463694.54	2170467.51	-	0.10	0.10	-	-
(51)	Надземный	1709	Метод спутниковых геодезических измерений (определений)	463694.59	2170467.39	-	0.10	0.10	-	-
(51)	Надземный	1710	Метод спутниковых геодезических измерений (определений)	463694.94	2170467.53	-	0.10	0.10	-	-
(51)	Надземный	397	Метод спутниковых геодезических измерений (определений)	463693.39	2170471.40	-	0.10	0.10	-	-

Описание местоположения объекта недвижимости

1. Описание местоположения здания, сооружения, объекта незавершенного строительства в границах земельного участка

1.1. Сведения о характерных точках контура объекта недвижимости

Система координат: МСК-50, зона 2

Зона № 2

Номер контура	Тип контура	Номера характерных точек контура	Метод определения координат	Координаты, м		R, м	Формулы, примененные для расчета средней квадратической погрешности определения координат характерных точек контура (M _t), м	Средняя квадратическая погрешность определения координат характерных точек контура (M _t), м	Глубина, высота расположения точки, м	
				X	Y				H ₁	H ₂
1	2	3	4	5	6	7	8	9	10	11
(51)	Надземный	400	Метод спутниковых геодезических измерений (определений)	463692.20	2170474.38	-	0.10	0.10	-	-
(51)	Надземный	495	Метод спутниковых геодезических измерений (определений)	463692.10	2170474.63	-	0.10	0.10	-	-
(51)	Надземный	496	Метод спутниковых геодезических измерений (определений)	463691.75	2170474.49	-	0.10	0.10	-	-
(51)	Надземный	1711	Метод спутниковых геодезических измерений (определений)	463691.80	2170474.37	-	0.10	0.10	-	-
(51)	Надземный	1712	Метод спутниковых геодезических измерений (определений)	463690.72	2170473.94	-	0.10	0.10	-	-
(51)	Надземный	497	Метод спутниковых геодезических измерений (определений)	463690.67	2170474.06	-	0.10	0.10	-	-

Описание местоположения объекта недвижимости

1. Описание местоположения здания, сооружения, объекта незавершенного строительства в границах земельного участка

1.1. Сведения о характерных точках контура объекта недвижимости

Система координат: МСК-50, зона 2

Зона № 2

Номер контура	Тип контура	Номера характерных точек контура	Метод определения координат	Координаты, м		R, м	Формулы, примененные для расчета средней квадратической погрешности определения координат характерных точек контура (M _t), м	Средняя квадратическая погрешность определения координат характерных точек контура (M _t), м	Глубина, высота расположения точки, м	
				X	Y				H ₁	H ₂
1	2	3	4	5	6	7	8	9	10	11
(51)	Надземный	498	Метод спутниковых геодезических измерений (определений)	463689.83	2170473.72	-	0.10	0.10	-	-
(51)	Надземный	499	Метод спутниковых геодезических измерений (определений)	463689.47	2170474.62	-	0.10	0.10	-	-
(51)	Надземный	500	Метод спутниковых геодезических измерений (определений)	463688.29	2170477.56	-	0.10	0.10	-	-
(51)	Надземный	501	Метод спутниковых геодезических измерений (определений)	463686.64	2170476.90	-	0.10	0.10	-	-
(51)	Надземный	502	Метод спутниковых геодезических измерений (определений)	463686.44	2170477.84	-	0.10	0.10	-	-
(51)	Надземный	503	Метод спутниковых геодезических измерений (определений)	463686.43	2170477.89	-	0.10	0.10	-	-

Описание местоположения объекта недвижимости

1. Описание местоположения здания, сооружения, объекта незавершенного строительства в границах земельного участка

1.1. Сведения о характерных точках контура объекта недвижимости

Система координат: МСК-50, зона 2

Зона № 2

Номер контура	Тип контура	Номера характерных точек контура	Метод определения координат	Координаты, м		R, м	Формулы, примененные для расчета средней квадратической погрешности определения координат характерных точек контура (M _t), м	Средняя квадратическая погрешность определения координат характерных точек контура (M _t), м	Глубина, высота расположения точки, м	
				X	Y				H ₁	H ₂
1	2	3	4	5	6	7	8	9	10	11
(51)	Надземный	405	Метод спутниковых геодезических измерений (определений)	463686.42	2170477.95	-	0.10	0.10	-	-
(51)	Надземный	416	Метод спутниковых геодезических измерений (определений)	463686.07	2170479.62	-	0.10	0.10	-	-
(51)	Надземный	504	Метод спутниковых геодезических измерений (определений)	463686.06	2170479.68	-	0.10	0.10	-	-
(51)	Надземный	505	Метод спутниковых геодезических измерений (определений)	463686.05	2170479.72	-	0.10	0.10	-	-
(51)	Надземный	506	Метод спутниковых геодезических измерений (определений)	463685.75	2170481.16	-	0.10	0.10	-	-
(51)	Надземный	507	Метод спутниковых геодезических измерений (определений)	463685.74	2170481.21	-	0.10	0.10	-	-

Описание местоположения объекта недвижимости

1. Описание местоположения здания, сооружения, объекта незавершенного строительства в границах земельного участка

1.1. Сведения о характерных точках контура объекта недвижимости

Система координат: МСК-50, зона 2

Зона № 2

Номер контура	Тип контура	Номера характерных точек контура	Метод определения координат	Координаты, м		R, м	Формулы, примененные для расчета средней квадратической погрешности определения координат характерных точек контура (M _t), м	Средняя квадратическая погрешность определения координат характерных точек контура (M _t), м	Глубина, высота расположения точки, м	
				X	Y				H ₁	H ₂
1	2	3	4	5	6	7	8	9	10	11
(51)	Надземный	421	Метод спутниковых геодезических измерений (определений)	463685.73	2170481.27	-	0.10	0.10	-	-
(51)	Надземный	432	Метод спутниковых геодезических измерений (определений)	463685.38	2170482.94	-	0.10	0.10	-	-
(51)	Надземный	508	Метод спутниковых геодезических измерений (определений)	463685.37	2170482.99	-	0.10	0.10	-	-
(51)	Надземный	509	Метод спутниковых геодезических измерений (определений)	463685.36	2170483.01	-	0.10	0.10	-	-
(51)	Надземный	510	Метод спутниковых геодезических измерений (определений)	463685.16	2170483.99	-	0.10	0.10	-	-
(51)	Надземный	511	Метод спутниковых геодезических измерений (определений)	463686.84	2170484.04	-	0.10	0.10	-	-

Описание местоположения объекта недвижимости

1. Описание местоположения здания, сооружения, объекта незавершенного строительства в границах земельного участка

1.1. Сведения о характерных точках контура объекта недвижимости

Система координат: МСК-50, зона 2

Зона № 2

Номер контура	Тип контура	Номера характерных точек контура	Метод определения координат	Координаты, м		R, м	Формулы, примененные для расчета средней квадратической погрешности определения координат характерных точек контура (M _t), м	Средняя квадратическая погрешность определения координат характерных точек контура (M _t), м	Глубина, высота расположения точки, м	
				X	Y				H ₁	H ₂
1	2	3	4	5	6	7	8	9	10	11
(51)	Надземный	512	Метод спутниковых геодезических измерений (определений)	463686.74	2170487.24	-	0.10	0.10	-	-
(51)	Надземный	513	Метод спутниковых геодезических измерений (определений)	463686.71	2170488.17	-	0.10	0.10	-	-
(51)	Надземный	514	Метод спутниковых геодезических измерений (определений)	463687.72	2170488.20	-	0.10	0.10	-	-
(51)	Надземный	1713	Метод спутниковых геодезических измерений (определений)	463687.72	2170488.34	-	0.10	0.10	-	-
(51)	Надземный	1714	Метод спутниковых геодезических измерений (определений)	463688.88	2170488.37	-	0.10	0.10	-	-
(51)	Надземный	515	Метод спутниковых геодезических измерений (определений)	463688.88	2170488.24	-	0.10	0.10	-	-

Описание местоположения объекта недвижимости

1. Описание местоположения здания, сооружения, объекта незавершенного строительства в границах земельного участка

1.1. Сведения о характерных точках контура объекта недвижимости

Система координат: МСК-50, зона 2

Зона № 2

Номер контура	Тип контура	Номера характерных точек контура	Метод определения координат	Координаты, м		R, м	Формулы, примененные для расчета средней квадратической погрешности определения координат характерных точек контура (M _t), м	Средняя квадратическая погрешность определения координат характерных точек контура (M _t), м	Глубина, высота расположения точки, м	
				X	Y				H ₁	H ₂
1	2	3	4	5	6	7	8	9	10	11
(51)	Надземный	516	Метод спутниковых геодезических измерений (определений)	463689.26	2170488.25	-	0.10	0.10	-	-
(51)	Надземный	437	Метод спутниковых геодезических измерений (определений)	463689.25	2170488.52	-	0.10	0.10	-	-
(51)	Надземный	440	Метод спутниковых геодезических измерений (определений)	463689.15	2170491.73	-	0.10	0.10	-	-
(51)	Надземный	1715	Метод спутниковых геодезических измерений (определений)	463689.02	2170495.90	-	0.10	0.10	-	-
(51)	Надземный	1716	Метод спутниковых геодезических измерений (определений)	463688.64	2170495.89	-	0.10	0.10	-	-
(51)	Надземный	1717	Метод спутниковых геодезических измерений (определений)	463688.64	2170495.76	-	0.10	0.10	-	-

Описание местоположения объекта недвижимости

1. Описание местоположения здания, сооружения, объекта незавершенного строительства в границах земельного участка

1.1. Сведения о характерных точках контура объекта недвижимости

Система координат: МСК-50, зона 2

Зона № 2

Номер контура	Тип контура	Номера характерных точек контура	Метод определения координат	Координаты, м		R, м	Формулы, примененные для расчета средней квадратической погрешности определения координат характерных точек контура (M _t), м	Средняя квадратическая погрешность определения координат характерных точек контура (M _t), м	Глубина, высота расположения точки, м	
				X	Y				H ₁	H ₂
1	2	3	4	5	6	7	8	9	10	11
(51)	Надземный	1718	Метод спутниковых геодезических измерений (определений)	463687.48	2170495.72	-	0.10	0.10	-	-
(51)	Надземный	542	Метод спутниковых геодезических измерений (определений)	463687.48	2170495.85	-	0.10	0.10	-	-
(51)	Надземный	543	Метод спутниковых геодезических измерений (определений)	463686.57	2170495.82	-	0.10	0.10	-	-
(51)	Надземный	544	Метод спутниковых геодезических измерений (определений)	463686.54	2170496.75	-	0.10	0.10	-	-
(51)	Надземный	545	Метод спутниковых геодезических измерений (определений)	463686.44	2170499.94	-	0.10	0.10	-	-
(51)	Надземный	547	Метод спутниковых геодезических измерений (определений)	463684.91	2170499.89	-	0.10	0.10	-	-

Описание местоположения объекта недвижимости

1. Описание местоположения здания, сооружения, объекта незавершенного строительства в границах земельного участка

1.1. Сведения о характерных точках контура объекта недвижимости

Система координат: МСК-50, зона 2

Зона № 2

Номер контура	Тип контура	Номера характерных точек контура	Метод определения координат	Координаты, м		R, м	Формулы, примененные для расчета средней квадратической погрешности определения координат характерных точек контура (M _t), м	Средняя квадратическая погрешность определения координат характерных точек контура (M _t), м	Глубина, высота расположения точки, м	
				X	Y				H ₁	H ₂
1	2	3	4	5	6	7	8	9	10	11
(51)	Надземный	1613	Метод спутниковых геодезических измерений (определений)	463684.65	2170499.89	-	0.10	0.10	-	-
(51)	Надземный	1204	Метод спутниковых геодезических измерений (определений)	463684.67	2170500.01	-	0.10	0.10	-	-
(51)	Надземный	550	Метод спутниковых геодезических измерений (определений)	463684.75	2170500.57	-	0.10	0.10	-	-
(51)	Надземный	551	Метод спутниковых геодезических измерений (определений)	463684.79	2170500.84	-	0.10	0.10	-	-
(51)	Надземный	552	Метод спутниковых геодезических измерений (определений)	463684.80	2170500.89	-	0.10	0.10	-	-
(51)	Надземный	553	Метод спутниковых геодезических измерений (определений)	463685.06	2170502.68	-	0.10	0.10	-	-

Описание местоположения объекта недвижимости

1. Описание местоположения здания, сооружения, объекта незавершенного строительства в границах земельного участка

1.1. Сведения о характерных точках контура объекта недвижимости

Система координат: МСК-50, зона 2

Зона № 2

Номер контура	Тип контура	Номера характерных точек контура	Метод определения координат	Координаты, м		R, м	Формулы, примененные для расчета средней квадратической погрешности определения координат характерных точек контура (M _t), м	Средняя квадратическая погрешность определения координат характерных точек контура (M _t), м	Глубина, высота расположения точки, м	
				X	Y				H 1	H 2
1	2	3	4	5	6	7	8	9	10	11
(51)	Надземный	554	Метод спутниковых геодезических измерений (определений)	463685.06	2170502.72	-	0.10	0.10	-	-
(51)	Надземный	555	Метод спутниковых геодезических измерений (определений)	463685.09	2170502.88	-	0.10	0.10	-	-
(51)	Надземный	558	Метод спутниковых геодезических измерений (определений)	463685.19	2170503.62	-	0.10	0.10	-	-
(51)	Надземный	559	Метод спутниковых геодезических измерений (определений)	463685.22	2170503.80	-	0.10	0.10	-	-
(51)	Надземный	560	Метод спутниковых геодезических измерений (определений)	463685.23	2170503.85	-	0.10	0.10	-	-
(51)	Надземный	561	Метод спутниковых геодезических измерений (определений)	463685.48	2170505.63	-	0.10	0.10	-	-

Описание местоположения объекта недвижимости

1. Описание местоположения здания, сооружения, объекта незавершенного строительства в границах земельного участка

1.1. Сведения о характерных точках контура объекта недвижимости

Система координат: МСК-50, зона 2

Зона № 2

Номер контура	Тип контура	Номера характерных точек контура	Метод определения координат	Координаты, м		R, м	Формулы, примененные для расчета средней квадратической погрешности определения координат характерных точек контура (M _t), м	Средняя квадратическая погрешность определения координат характерных точек контура (M _t), м	Глубина, высота расположения точки, м	
				X	Y				H 1	H 2
1	2	3	4	5	6	7	8	9	10	11
(51)	Надземный	562	Метод спутниковых геодезических измерений (определений)	463685.49	2170505.68	-	0.10	0.10	-	-
(51)	Надземный	563	Метод спутниковых геодезических измерений (определений)	463685.59	2170506.36	-	0.10	0.10	-	-
(51)	Надземный	564	Метод спутниковых геодезических измерений (определений)	463685.83	2170506.32	-	0.10	0.10	-	-
(51)	Надземный	1205	Метод спутниковых геодезических измерений (определений)	463687.25	2170506.12	-	0.10	0.10	-	-
(51)	Надземный	1614	Метод спутниковых геодезических измерений (определений)	463687.29	2170506.36	-	0.10	0.10	-	-
(51)	Надземный	575	Метод спутниковых геодезических измерений (определений)	463687.59	2170508.44	-	0.10	0.10	-	-

Описание местоположения объекта недвижимости

1. Описание местоположения здания, сооружения, объекта незавершенного строительства в границах земельного участка

1.1. Сведения о характерных точках контура объекта недвижимости

Система координат: МСК-50, зона 2

Зона № 2

Номер контура	Тип контура	Номера характерных точек контура	Метод определения координат	Координаты, м		R, м	Формулы, примененные для расчета средней квадратической погрешности определения координат характерных точек контура (M _t), м	Средняя квадратическая погрешность определения координат характерных точек контура (M _t), м	Глубина, высота расположения точки, м	
				X	Y				H ₁	H ₂
1	2	3	4	5	6	7	8	9	10	11
(51)	Надземный	1615	Метод спутниковых геодезических измерений (определений)	463687.73	2170509.39	-	0.10	0.10	-	-
(51)	Надземный	1719	Метод спутниковых геодезических измерений (определений)	463687.89	2170510.48	-	0.10	0.10	-	-
(51)	Надземный	1720	Метод спутниковых геодезических измерений (определений)	463688.28	2170510.43	-	0.10	0.10	-	-
(51)	Надземный	456	Метод спутниковых геодезических измерений (определений)	463688.88	2170514.59	-	0.10	0.10	-	-
(51)	Надземный	1721	Метод спутниковых геодезических измерений (определений)	463689.25	2170517.14	-	0.10	0.10	-	-
(51)	Надземный	458	Метод спутниковых геодезических измерений (определений)	463689.44	2170517.12	-	0.10	0.10	-	-

Описание местоположения объекта недвижимости

1. Описание местоположения здания, сооружения, объекта незавершенного строительства в границах земельного участка

1.1. Сведения о характерных точках контура объекта недвижимости

Система координат: МСК-50, зона 2

Зона № 2

Номер контура	Тип контура	Номера характерных точек контура	Метод определения координат	Координаты, м		R, м	Формулы, примененные для расчета средней квадратической погрешности определения координат характерных точек контура (M _t), м	Средняя квадратическая погрешность определения координат характерных точек контура (M _t), м	Глубина, высота расположения точки, м	
				X	Y				H ₁	H ₂
1	2	3	4	5	6	7	8	9	10	11
(51)	Надземный	1722	Метод спутниковых геодезических измерений (определений)	463689.50	2170517.11	-	0.10	0.10	-	-
(51)	Надземный	585	Метод спутниковых геодезических измерений (определений)	463689.66	2170518.20	-	0.10	0.10	-	-
(51)	Надземный	586	Метод спутниковых геодезических измерений (определений)	463689.73	2170518.73	-	0.10	0.10	-	-
(51)	Надземный	587	Метод спутниковых геодезических измерений (определений)	463689.74	2170518.78	-	0.10	0.10	-	-
(51)	Надземный	588	Метод спутниковых геодезических измерений (определений)	463689.74	2170518.82	-	0.10	0.10	-	-
(51)	Надземный	589	Метод спутниковых геодезических измерений (определений)	463689.97	2170520.36	-	0.10	0.10	-	-

Описание местоположения объекта недвижимости

1. Описание местоположения здания, сооружения, объекта незавершенного строительства в границах земельного участка

1.1. Сведения о характерных точках контура объекта недвижимости

Система координат: МСК-50, зона 2

Зона № 2

Номер контура	Тип контура	Номера характерных точек контура	Метод определения координат	Координаты, м		R, м	Формулы, примененные для расчета средней квадратической погрешности определения координат характерных точек контура (M _t), м	Средняя квадратическая погрешность определения координат характерных точек контура (M _t), м	Глубина, высота расположения точки, м	
				X	Y				H ₁	H ₂
1	2	3	4	5	6	7	8	9	10	11
(51)	Надземный	1206	Метод спутниковых геодезических измерений (определений)	463689.99	2170520.56	-	0.10	0.10	-	-
(51)	Надземный	1207	Метод спутниковых геодезических измерений (определений)	463690.00	2170520.61	-	0.10	0.10	-	-
(51)	Надземный	594	Метод спутниковых геодезических измерений (определений)	463690.07	2170521.11	-	0.10	0.10	-	-
(51)	Надземный	595	Метод спутниковых геодезических измерений (определений)	463690.10	2170521.30	-	0.10	0.10	-	-
(51)	Надземный	596	Метод спутниковых геодезических измерений (определений)	463690.11	2170521.35	-	0.10	0.10	-	-
(51)	Надземный	597	Метод спутниковых геодезических измерений (определений)	463690.37	2170523.13	-	0.10	0.10	-	-

Описание местоположения объекта недвижимости

1. Описание местоположения здания, сооружения, объекта незавершенного строительства в границах земельного участка

1.1. Сведения о характерных точках контура объекта недвижимости

Система координат: МСК-50, зона 2

Зона № 2

Номер контура	Тип контура	Номера характерных точек контура	Метод определения координат	Координаты, м		R, м	Формулы, примененные для расчета средней квадратической погрешности определения координат характерных точек контура (M _t), м	Средняя квадратическая погрешность определения координат характерных точек контура (M _t), м	Глубина, высота расположения точки, м	
				X	Y				H ₁	H ₂
1	2	3	4	5	6	7	8	9	10	11
(51)	Надземный	598	Метод спутниковых геодезических измерений (определений)	463690.37	2170523.18	-	0.10	0.10	-	-
(51)	Надземный	599	Метод спутниковых геодезических измерений (определений)	463690.40	2170523.34	-	0.10	0.10	-	-
(51)	Надземный	602	Метод спутниковых геодезических измерений (определений)	463690.50	2170524.08	-	0.10	0.10	-	-
(51)	Надземный	603	Метод спутниковых геодезических измерений (определений)	463690.63	2170524.96	-	0.10	0.10	-	-
(51)	Надземный	1208	Метод спутниковых геодезических измерений (определений)	463690.67	2170525.29	-	0.10	0.10	-	-
(51)	Надземный	1209	Метод спутниковых геодезических измерений (определений)	463686.92	2170525.83	-	0.10	0.10	-	-

Описание местоположения объекта недвижимости

1. Описание местоположения здания, сооружения, объекта незавершенного строительства в границах земельного участка

1.1. Сведения о характерных точках контура объекта недвижимости

Система координат: МСК-50, зона 2

Зона № 2

Номер контура	Тип контура	Номера характерных точек контура	Метод определения координат	Координаты, м		R, м	Формулы, примененные для расчета средней квадратической погрешности определения координат характерных точек контура (M _t), м	Средняя квадратическая погрешность определения координат характерных точек контура (M _t), м	Глубина, высота расположения точки, м	
				X	Y				H 1	H 2
1	2	3	4	5	6	7	8	9	10	11
(51)	Надземный	1210	Метод спутниковых геодезических измерений (определений)	463686.95	2170526.01	-	0.10	0.10	-	-
(51)	Надземный	611	Метод спутниковых геодезических измерений (определений)	463686.31	2170526.10	-	0.10	0.10	-	-
(51)	Надземный	465	Метод спутниковых геодезических измерений (определений)	463686.11	2170526.13	-	0.10	0.10	-	-
(51)	Надземный	1211	Метод спутниковых геодезических измерений (определений)	463685.70	2170526.19	-	0.10	0.10	-	-
(51)	Надземный	1212	Метод спутниковых геодезических измерений (определений)	463685.65	2170526.20	-	0.10	0.10	-	-
(51)	Надземный	1213	Метод спутниковых геодезических измерений (определений)	463683.87	2170526.45	-	0.10	0.10	-	-

Описание местоположения объекта недвижимости

1. Описание местоположения здания, сооружения, объекта незавершенного строительства в границах земельного участка

1.1. Сведения о характерных точках контура объекта недвижимости

Система координат: МСК-50, зона 2

Зона № 2

Номер контура	Тип контура	Номера характерных точек контура	Метод определения координат	Координаты, м		R, м	Формулы, примененные для расчета средней квадратической погрешности определения координат характерных точек контура (M _t), м	Средняя квадратическая погрешность определения координат характерных точек контура (M _t), м	Глубина, высота расположения точки, м	
				X	Y				H ₁	H ₂
1	2	3	4	5	6	7	8	9	10	11
(51)	Надземный	469	Метод спутниковых геодезических измерений (определений)	463683.84	2170526.46	-	0.10	0.10	-	-
(51)	Надземный	612	Метод спутниковых геодезических измерений (определений)	463683.70	2170526.48	-	0.10	0.10	-	-
(51)	Надземный	615	Метод спутниковых геодезических измерений (определений)	463682.96	2170526.58	-	0.10	0.10	-	-
(51)	Надземный	616	Метод спутниковых геодезических измерений (определений)	463682.87	2170526.60	-	0.10	0.10	-	-
(51)	Надземный	617	Метод спутниковых геодезических измерений (определений)	463682.82	2170526.61	-	0.10	0.10	-	-
(51)	Надземный	1619	Метод спутниковых геодезических измерений (определений)	463682.91	2170527.24	-	0.10	0.10	-	-

Описание местоположения объекта недвижимости

1. Описание местоположения здания, сооружения, объекта незавершенного строительства в границах земельного участка

1.1. Сведения о характерных точках контура объекта недвижимости

Система координат: МСК-50, зона 2

Зона № 2

Номер контура	Тип контура	Номера характерных точек контура	Метод определения координат	Координаты, м		R, м	Формулы, примененные для расчета средней квадратической погрешности определения координат характерных точек контура (M _t), м	Средняя квадратическая погрешность определения координат характерных точек контура (M _t), м	Глубина, высота расположения точки, м	
				X	Y				H ₁	H ₂
1	2	3	4	5	6	7	8	9	10	11
(51)	Надземный	1620	Метод спутниковых геодезических измерений (определений)	463681.13	2170527.49	-	0.10	0.10	-	-
(51)	Надземный	618	Метод спутниковых геодезических измерений (определений)	463681.04	2170526.86	-	0.10	0.10	-	-
(51)	Надземный	619	Метод спутниковых геодезических измерений (определений)	463680.99	2170526.87	-	0.10	0.10	-	-
(51)	Надземный	620	Метод спутниковых геодезических измерений (определений)	463680.48	2170526.94	-	0.10	0.10	-	-
(51)	Надземный	1214	Метод спутниковых геодезических измерений (определений)	463679.77	2170527.04	-	0.10	0.10	-	-
(51)	Надземный	624	Метод спутниковых геодезических измерений (определений)	463679.74	2170527.05	-	0.10	0.10	-	-

Описание местоположения объекта недвижимости

1. Описание местоположения здания, сооружения, объекта незавершенного строительства в границах земельного участка

1.1. Сведения о характерных точках контура объекта недвижимости

Система координат: МСК-50, зона 2

Зона № 2

Номер контура	Тип контура	Номера характерных точек контура	Метод определения координат	Координаты, м		R, м	Формулы, примененные для расчета средней квадратической погрешности определения координат характерных точек контура (M _t), м	Средняя квадратическая погрешность определения координат характерных точек контура (M _t), м	Глубина, высота расположения точки, м	
				X	Y				H ₁	H ₂
1	2	3	4	5	6	7	8	9	10	11
(51)	Надземный	625	Метод спутниковых геодезических измерений (определений)	463677.94	2170527.31	-	0.10	0.10	-	-
(51)	Надземный	626	Метод спутниковых геодезических измерений (определений)	463677.89	2170527.32	-	0.10	0.10	-	-
(51)	Надземный	627	Метод спутниковых геодезических измерений (определений)	463677.42	2170527.38	-	0.10	0.10	-	-
(51)	Надземный	1215	Метод спутниковых геодезических измерений (определений)	463676.99	2170527.45	-	0.10	0.10	-	-
(51)	Надземный	1216	Метод спутниковых геодезических измерений (определений)	463677.16	2170528.63	-	0.10	0.10	-	-
(51)	Надземный	1217	Метод спутниковых геодезических измерений (определений)	463672.80	2170529.26	-	0.10	0.10	-	-

Описание местоположения объекта недвижимости

1. Описание местоположения здания, сооружения, объекта незавершенного строительства в границах земельного участка

1.1. Сведения о характерных точках контура объекта недвижимости

Система координат: МСК-50, зона 2

Зона № 2

Номер контура	Тип контура	Номера характерных точек контура	Метод определения координат	Координаты, м		R, м	Формулы, примененные для расчета средней квадратической погрешности определения координат характерных точек контура (M _t), м	Средняя квадратическая погрешность определения координат характерных точек контура (M _t), м	Глубина, высота расположения точки, м	
				X	Y				H ₁	H ₂
1	2	3	4	5	6	7	8	9	10	11
(51)	Надземный	1218	Метод спутниковых геодезических измерений (определений)	463672.63	2170528.07	-	0.10	0.10	-	-
(51)	Надземный	477	Метод спутниковых геодезических измерений (определений)	463672.22	2170528.13	-	0.10	0.10	-	-
(51)	Надземный	1219	Метод спутниковых геодезических измерений (определений)	463671.85	2170528.18	-	0.10	0.10	-	-
(51)	Надземный	1220	Метод спутниковых геодезических измерений (определений)	463670.07	2170528.44	-	0.10	0.10	-	-
(51)	Надземный	480	Метод спутниковых геодезических измерений (определений)	463669.95	2170528.46	-	0.10	0.10	-	-
(51)	Надземный	634	Метод спутниковых геодезических измерений (определений)	463669.84	2170528.47	-	0.10	0.10	-	-

Описание местоположения объекта недвижимости

1. Описание местоположения здания, сооружения, объекта незавершенного строительства в границах земельного участка

1.1. Сведения о характерных точках контура объекта недвижимости

Система координат: МСК-50, зона 2

Зона № 2

Номер контура	Тип контура	Номера характерных точек контура	Метод определения координат	Координаты, м		R, м	Формулы, примененные для расчета средней квадратической погрешности определения координат характерных точек контура (M _t), м	Средняя квадратическая погрешность определения координат характерных точек контура (M _t), м	Глубина, высота расположения точки, м	
				X	Y				H ₁	H ₂
1	2	3	4	5	6	7	8	9	10	11
(51)	Надземный	637	Метод спутниковых геодезических измерений (определений)	463669.10	2170528.58	-	0.10	0.10	-	-
(51)	Надземный	638	Метод спутниковых геодезических измерений (определений)	463668.90	2170528.61	-	0.10	0.10	-	-
(51)	Надземный	639	Метод спутниковых геодезических измерений (определений)	463667.11	2170528.87	-	0.10	0.10	-	-
(51)	Надземный	640	Метод спутниковых геодезических измерений (определений)	463666.57	2170528.95	-	0.10	0.10	-	-
(51)	Надземный	1221	Метод спутниковых геодезических измерений (определений)	463666.08	2170529.02	-	0.10	0.10	-	-
(51)	Надземный	482	Метод спутниковых геодезических измерений (определений)	463666.05	2170528.75	-	0.10	0.10	-	-

Описание местоположения объекта недвижимости

1. Описание местоположения здания, сооружения, объекта незавершенного строительства в границах земельного участка

1.1. Сведения о характерных точках контура объекта недвижимости

Система координат: МСК-50, зона 2

Зона № 2

Номер контура	Тип контура	Номера характерных точек контура	Метод определения координат	Координаты, м		R, м	Формулы, примененные для расчета средней квадратической погрешности определения координат характерных точек контура (M _t), м	Средняя квадратическая погрешность определения координат характерных точек контура (M _t), м	Глубина, высота расположения точки, м	
				X	Y				H ₁	H ₂
1	2	3	4	5	6	7	8	9	10	11
(51)	Надземный	1621	Метод спутниковых геодезических измерений (определений)	463665.93	2170527.93	-	0.10	0.10	-	-
(51)	Надземный	1622	Метод спутниковых геодезических измерений (определений)	463665.71	2170527.96	-	0.10	0.10	-	-
(51)	Надземный	1623	Метод спутниковых геодезических измерений (определений)	463665.65	2170527.97	-	0.10	0.10	-	-
(51)	Надземный	1624	Метод спутниковых геодезических измерений (определений)	463665.67	2170528.13	-	0.10	0.10	-	-
(51)	Надземный	1625	Метод спутниковых геодезических измерений (определений)	463665.74	2170528.60	-	0.10	0.10	-	-
(51)	Надземный	1626	Метод спутниковых геодезических измерений (определений)	463663.96	2170528.86	-	0.10	0.10	-	-

Описание местоположения объекта недвижимости

1. Описание местоположения здания, сооружения, объекта незавершенного строительства в границах земельного участка

1.1. Сведения о характерных точках контура объекта недвижимости

Система координат: МСК-50, зона 2

Зона № 2

Номер контура	Тип контура	Номера характерных точек контура	Метод определения координат	Координаты, м		R, м	Формулы, примененные для расчета средней квадратической погрешности определения координат характерных точек контура (M _t), м	Средняя квадратическая погрешность определения координат характерных точек контура (M _t), м	Глубина, высота расположения точки, м	
				X	Y				H ₁	H ₂
1	2	3	4	5	6	7	8	9	10	11
(51)	Надземный	1627	Метод спутниковых геодезических измерений (определений)	463663.89	2170528.38	-	0.10	0.10	-	-
(51)	Надземный	1628	Метод спутниковых геодезических измерений (определений)	463663.87	2170528.23	-	0.10	0.10	-	-
(51)	Надземный	1629	Метод спутниковых геодезических измерений (определений)	463663.83	2170528.23	-	0.10	0.10	-	-
(51)	Надземный	484	Метод спутниковых геодезических измерений (определений)	463663.03	2170528.35	-	0.10	0.10	-	-
(51)	Надземный	649	Метод спутниковых геодезических измерений (определений)	463662.76	2170528.39	-	0.10	0.10	-	-
(51)	Надземный	650	Метод спутниковых геодезических измерений (определений)	463662.69	2170527.91	-	0.10	0.10	-	-

Описание местоположения объекта недвижимости

1. Описание местоположения здания, сооружения, объекта незавершенного строительства в границах земельного участка

1.1. Сведения о характерных точках контура объекта недвижимости

Система координат: МСК-50, зона 2

Зона № 2

Номер контура	Тип контура	Номера характерных точек контура	Метод определения координат	Координаты, м		R, м	Формулы, примененные для расчета средней квадратической погрешности определения координат характерных точек контура (M _t), м	Средняя квадратическая погрешность определения координат характерных точек контура (M _t), м	Глубина, высота расположения точки, м	
				X	Y				H 1	H 2
1	2	3	4	5	6	7	8	9	10	11
(51)	Надземный	651	Метод спутниковых геодезических измерений (определений)	463662.65	2170527.62	-	0.10	0.10	-	-
(51)	Надземный	652	Метод спутниковых геодезических измерений (определений)	463662.60	2170527.26	-	0.10	0.10	-	-
(51)	Надземный	1223	Метод спутниковых геодезических измерений (определений)	463662.57	2170527.09	-	0.10	0.10	-	-
(51)	Надземный	654	Метод спутниковых геодезических измерений (определений)	463662.38	2170527.11	-	0.10	0.10	-	-
(51)	Надземный	1165	Метод спутниковых геодезических измерений (определений)	463661.71	2170527.21	-	0.10	0.10	-	-
(51)	Надземный	1462	Метод спутниковых геодезических измерений (определений)	463661.61	2170527.22	-	0.10	0.10	-	-

Описание местоположения объекта недвижимости

1. Описание местоположения здания, сооружения, объекта незавершенного строительства в границах земельного участка

1.1. Сведения о характерных точках контура объекта недвижимости

Система координат: МСК-50, зона 2

Зона № 2

Номер контура	Тип контура	Номера характерных точек контура	Метод определения координат	Координаты, м		R, м	Формулы, примененные для расчета средней квадратической погрешности определения координат характерных точек контура (M _t), м	Средняя квадратическая погрешность определения координат характерных точек контура (M _t), м	Глубина, высота расположения точки, м	
				X	Y				H ₁	H ₂
1	2	3	4	5	6	7	8	9	10	11
(51)	Надземный	1465	Метод спутниковых геодезических измерений (определений)	463660.68	2170527.36	-	0.10	0.10	-	-
(51)	Надземный	1168	Метод спутниковых геодезических измерений (определений)	463660.55	2170527.38	-	0.10	0.10	-	-
(51)	Надземный	1159	Метод спутниковых геодезических измерений (определений)	463659.21	2170527.57	-	0.10	0.10	-	-
(51)	Надземный	1453	Метод спутниковых геодезических измерений (определений)	463659.11	2170527.58	-	0.10	0.10	-	-
(51)	Надземный	1723	Метод спутниковых геодезических измерений (определений)	463658.40	2170527.69	-	0.10	0.10	-	-
(51)	Надземный	1458	Метод спутниковых геодезических измерений (определений)	463658.30	2170527.02	-	0.10	0.10	-	-

Описание местоположения объекта недвижимости

1. Описание местоположения здания, сооружения, объекта незавершенного строительства в границах земельного участка

1.1. Сведения о характерных точках контура объекта недвижимости

Система координат: МСК-50, зона 2

Зона № 2

Номер контура	Тип контура	Номера характерных точек контура	Метод определения координат	Координаты, м		R, м	Формулы, примененные для расчета средней квадратической погрешности определения координат характерных точек контура (M _t), м	Средняя квадратическая погрешность определения координат характерных точек контура (M _t), м	Глубина, высота расположения точки, м	
				X	Y				H ₁	H ₂
1	2	3	4	5	6	7	8	9	10	11
(51)	Надземный	1163	Метод спутниковых геодезических измерений (определений)	463658.28	2170526.89	-	0.10	0.10	-	-
(51)	Надземный	664	Метод спутниковых геодезических измерений (определений)	463658.06	2170525.37	-	0.10	0.10	-	-
(51)	Надземный	487	Метод спутниковых геодезических измерений (определений)	463658.02	2170525.10	-	0.10	0.10	-	-
(51)	Надземный	1724	Метод спутниковых геодезических измерений (определений)	463657.98	2170524.76	-	0.10	0.10	-	-
(51)	Надземный	1725	Метод спутниковых геодезических измерений (определений)	463659.35	2170524.57	-	0.10	0.10	-	-
(51)	Надземный	1726	Метод спутниковых геодезических измерений (определений)	463659.22	2170523.64	-	0.10	0.10	-	-

Описание местоположения объекта недвижимости

1. Описание местоположения здания, сооружения, объекта незавершенного строительства в границах земельного участка

1.1. Сведения о характерных точках контура объекта недвижимости

Система координат: МСК-50, зона 2

Зона № 2

Номер контура	Тип контура	Номера характерных точек контура	Метод определения координат	Координаты, м		R, м	Формулы, примененные для расчета средней квадратической погрешности определения координат характерных точек контура (M _t), м	Средняя квадратическая погрешность определения координат характерных точек контура (M _t), м	Глубина, высота расположения точки, м	
				X	Y				H ₁	H ₂
1	2	3	4	5	6	7	8	9	10	11
(51)	Надземный	1727	Метод спутниковых геодезических измерений (определений)	463659.21	2170523.57	-	0.10	0.10	-	-
(51)	Надземный	1759	Метод спутниковых геодезических измерений (определений)	463659.17	2170523.34	-	0.10	0.10	-	-
(51)	Надземный	1760	Метод спутниковых геодезических измерений (определений)	463659.16	2170523.26	-	0.10	0.10	-	-
(51)	Надземный	1730	Метод спутниковых геодезических измерений (определений)	463658.53	2170523.35	-	0.10	0.10	-	-
(51)	Надземный	1731	Метод спутниковых геодезических измерений (определений)	463658.28	2170521.57	-	0.10	0.10	-	-
(51)	Надземный	1761	Метод спутниковых геодезических измерений (определений)	463658.91	2170521.47	-	0.10	0.10	-	-

Описание местоположения объекта недвижимости

1. Описание местоположения здания, сооружения, объекта незавершенного строительства в границах земельного участка

1.1. Сведения о характерных точках контура объекта недвижимости

Система координат: МСК-50, зона 2

Зона № 2

Номер контура	Тип контура	Номера характерных точек контура	Метод определения координат	Координаты, м		R, м	Формулы, примененные для расчета средней квадратической погрешности определения координат характерных точек контура (M _t), м	Средняя квадратическая погрешность определения координат характерных точек контура (M _t), м	Глубина, высота расположения точки, м	
				X	Y				H ₁	H ₂
1	2	3	4	5	6	7	8	9	10	11
(51)	Надземный	1762	Метод спутниковых геодезических измерений (определений)	463658.89	2170521.39	-	0.10	0.10	-	-
(51)	Надземный	1734	Метод спутниковых геодезических измерений (определений)	463658.86	2170521.14	-	0.10	0.10	-	-
(51)	Надземный	1735	Метод спутниковых геодезических измерений (определений)	463658.85	2170521.08	-	0.10	0.10	-	-
(51)	Надземный	1736	Метод спутниковых геодезических измерений (определений)	463658.72	2170520.15	-	0.10	0.10	-	-
(51)	Надземный	1737	Метод спутниковых геодезических измерений (определений)	463657.34	2170520.34	-	0.10	0.10	-	-
(51)	Надземный	2	Метод спутниковых геодезических измерений (определений)	463657.29	2170520.01	-	0.10	0.10	-	-

Описание местоположения объекта недвижимости

1. Описание местоположения здания, сооружения, объекта незавершенного строительства в границах земельного участка

1.1. Сведения о характерных точках контура объекта недвижимости

Система координат: МСК-50, зона 2

Зона № 2

Номер контура	Тип контура	Номера характерных точек контура	Метод определения координат	Координаты, м		R, м	Формулы, примененные для расчета средней квадратической погрешности определения координат характерных точек контура (M _t), м	Средняя квадратическая погрешность определения координат характерных точек контура (M _t), м	Глубина, высота расположения точки, м	
				X	Y				H ₁	H ₂
1	2	3	4	5	6	7	8	9	10	11
(51)	Надземный	675	Метод спутниковых геодезических измерений (определений)	463657.25	2170519.74	-	0.10	0.10	-	-
(51)	Надземный	1139	Метод спутниковых геодезических измерений (определений)	463657.04	2170518.24	-	0.10	0.10	-	-
(51)	Надземный	1414	Метод спутниковых геодезических измерений (определений)	463657.02	2170518.14	-	0.10	0.10	-	-
(51)	Надземный	1738	Метод спутниковых геодезических измерений (определений)	463656.92	2170517.42	-	0.10	0.10	-	-
(51)	Надземный	1419	Метод спутниковых геодезических измерений (определений)	463657.60	2170517.32	-	0.10	0.10	-	-
(51)	Надземный	1137	Метод спутниковых геодезических измерений (определений)	463657.74	2170517.30	-	0.10	0.10	-	-

Описание местоположения объекта недвижимости

1. Описание местоположения здания, сооружения, объекта незавершенного строительства в границах земельного участка

1.1. Сведения о характерных точках контура объекта недвижимости

Система координат: МСК-50, зона 2

Зона № 2

Номер контура	Тип контура	Номера характерных точек контура	Метод определения координат	Координаты, м		R, м	Формулы, примененные для расчета средней квадратической погрешности определения координат характерных точек контура (M _t), м	Средняя квадратическая погрешность определения координат характерных точек контура (M _t), м	Глубина, высота расположения точки, м	
				X	Y				H ₁	H ₂
1	2	3	4	5	6	7	8	9	10	11
(51)	Надземный	1134	Метод спутниковых геодезических измерений (определений)	463659.08	2170517.11	-	0.10	0.10	-	-
(51)	Надземный	1407	Метод спутниковых геодезических измерений (определений)	463659.18	2170517.10	-	0.10	0.10	-	-
(51)	Надземный	1410	Метод спутниковых геодезических измерений (определений)	463660.10	2170516.96	-	0.10	0.10	-	-
(51)	Надземный	1131	Метод спутниковых геодезических измерений (определений)	463660.23	2170516.94	-	0.10	0.10	-	-
(51)	Надземный	685	Метод спутниковых геодезических измерений (определений)	463660.90	2170516.85	-	0.10	0.10	-	-
(51)	Надземный	1228	Метод спутниковых геодезических измерений (определений)	463661.10	2170516.82	-	0.10	0.10	-	-

Описание местоположения объекта недвижимости

1. Описание местоположения здания, сооружения, объекта незавершенного строительства в границах земельного участка

1.1. Сведения о характерных точках контура объекта недвижимости

Система координат: МСК-50, зона 2

Зона № 2

Номер контура	Тип контура	Номера характерных точек контура	Метод определения координат	Координаты, м		R, м	Формулы, примененные для расчета средней квадратической погрешности определения координат характерных точек контура (M _t), м	Средняя квадратическая погрешность определения координат характерных точек контура (M _t), м	Глубина, высота расположения точки, м	
				X	Y				H ₁	H ₂
1	2	3	4	5	6	7	8	9	10	11
(51)	Надземный	687	Метод спутниковых геодезических измерений (определений)	463661.08	2170516.69	-	0.10	0.10	-	-
(51)	Надземный	688	Метод спутниковых геодезических измерений (определений)	463661.03	2170516.35	-	0.10	0.10	-	-
(51)	Надземный	1229	Метод спутниковых геодезических измерений (определений)	463661.00	2170516.13	-	0.10	0.10	-	-
(51)	Надземный	689	Метод спутниковых геодезических измерений (определений)	463660.96	2170515.89	-	0.10	0.10	-	-
(51)	Надземный	5	Метод спутниковых геодезических измерений (определений)	463661.23	2170515.85	-	0.10	0.10	-	-
(51)	Надземный	1640	Метод спутниковых геодезических измерений (определений)	463662.38	2170515.69	-	0.10	0.10	-	-

Описание местоположения объекта недвижимости

1. Описание местоположения здания, сооружения, объекта незавершенного строительства в границах земельного участка

1.1. Сведения о характерных точках контура объекта недвижимости

Система координат: МСК-50, зона 2

Зона № 2

Номер контура	Тип контура	Номера характерных точек контура	Метод определения координат	Координаты, м		R, м	Формулы, примененные для расчета средней квадратической погрешности определения координат характерных точек контура (M _t), м	Средняя квадратическая погрешность определения координат характерных точек контура (M _t), м	Глубина, высота расположения точки, м	
				X	Y				H ₁	H ₂
1	2	3	4	5	6	7	8	9	10	11
(51)	Надземный	1641	Метод спутниковых геодезических измерений (определений)	463662.32	2170515.29	-	0.10	0.10	-	-
(51)	Надземный	1642	Метод спутниковых геодезических измерений (определений)	463662.29	2170515.05	-	0.10	0.10	-	-
(51)	Надземный	1643	Метод спутниковых геодезических измерений (определений)	463664.07	2170514.80	-	0.10	0.10	-	-
(51)	Надземный	1644	Метод спутниковых геодезических измерений (определений)	463664.11	2170515.04	-	0.10	0.10	-	-
(51)	Надземный	1645	Метод спутниковых геодезических измерений (определений)	463664.16	2170515.43	-	0.10	0.10	-	-
(51)	Надземный	1646	Метод спутниковых геодезических измерений (определений)	463664.57	2170515.37	-	0.10	0.10	-	-

Описание местоположения объекта недвижимости

1. Описание местоположения здания, сооружения, объекта незавершенного строительства в границах земельного участка

1.1. Сведения о характерных точках контура объекта недвижимости

Система координат: МСК-50, зона 2

Зона № 2

Номер контура	Тип контура	Номера характерных точек контура	Метод определения координат	Координаты, м		R, м	Формулы, примененные для расчета средней квадратической погрешности определения координат характерных точек контура (M _t), м	Средняя квадратическая погрешность определения координат характерных точек контура (M _t), м	Глубина, высота расположения точки, м	
				X	Y				H ₁	H ₂
1	2	3	4	5	6	7	8	9	10	11
(51)	Надземный	1647	Метод спутниковых геодезических измерений (определений)	463666.35	2170515.11	-	0.10	0.10	-	-
(51)	Надземный	1648	Метод спутниковых геодезических измерений (определений)	463666.54	2170515.09	-	0.10	0.10	-	-
(51)	Надземный	1649	Метод спутниковых геодезических измерений (определений)	463666.45	2170514.44	-	0.10	0.10	-	-
(51)	Надземный	1650	Метод спутниковых геодезических измерений (определений)	463668.00	2170514.22	-	0.10	0.10	-	-
(51)	Надземный	1651	Метод спутниковых геодезических измерений (определений)	463669.78	2170513.96	-	0.10	0.10	-	-
(51)	Надземный	1652	Метод спутниковых геодезических измерений (определений)	463669.96	2170513.94	-	0.10	0.10	-	-

Описание местоположения объекта недвижимости

1. Описание местоположения здания, сооружения, объекта незавершенного строительства в границах земельного участка

1.1. Сведения о характерных точках контура объекта недвижимости

Система координат: МСК-50, зона 2

Зона № 2

Номер контура	Тип контура	Номера характерных точек контура	Метод определения координат	Координаты, м		R, м	Формулы, примененные для расчета средней квадратической погрешности определения координат характерных точек контура (M _t), м	Средняя квадратическая погрешность определения координат характерных точек контура (M _t), м	Глубина, высота расположения точки, м	
				X	Y				H ₁	H ₂
1	2	3	4	5	6	7	8	9	10	11
(51)	Надземный	1230	Метод спутниковых геодезических измерений (определений)	463669.83	2170513.00	-	0.10	0.10	-	-
(51)	Надземный	15	Метод спутниковых геодезических измерений (определений)	463670.43	2170512.91	-	0.10	0.10	-	-
(51)	Надземный	691	Метод спутниковых геодезических измерений (определений)	463670.73	2170512.87	-	0.10	0.10	-	-
(51)	Надземный	692	Метод спутниковых геодезических измерений (определений)	463670.89	2170512.84	-	0.10	0.10	-	-
(51)	Надземный	1653	Метод спутниковых геодезических измерений (определений)	463672.49	2170512.61	-	0.10	0.10	-	-
(51)	Надземный	1654	Метод спутниковых геодезических измерений (определений)	463672.40	2170511.98	-	0.10	0.10	-	-

Описание местоположения объекта недвижимости

1. Описание местоположения здания, сооружения, объекта незавершенного строительства в границах земельного участка

1.1. Сведения о характерных точках контура объекта недвижимости

Система координат: МСК-50, зона 2

Зона № 2

Номер контура	Тип контура	Номера характерных точек контура	Метод определения координат	Координаты, м		R, м	Формулы, примененные для расчета средней квадратической погрешности определения координат характерных точек контура (M _t), м	Средняя квадратическая погрешность определения координат характерных точек контура (M _t), м	Глубина, высота расположения точки, м	
				X	Y				H ₁	H ₂
1	2	3	4	5	6	7	8	9	10	11
(51)	Надземный	1231	Метод спутниковых геодезических измерений (определений)	463672.00	2170509.16	-	0.10	0.10	-	-
(51)	Надземный	1232	Метод спутниковых геодезических измерений (определений)	463671.97	2170508.97	-	0.10	0.10	-	-
(51)	Надземный	701	Метод спутниковых геодезических измерений (определений)	463673.25	2170508.78	-	0.10	0.10	-	-
(51)	Надземный	1233	Метод спутниковых геодезических измерений (определений)	463673.64	2170508.73	-	0.10	0.10	-	-
(51)	Надземный	1234	Метод спутниковых геодезических измерений (определений)	463673.50	2170507.75	-	0.10	0.10	-	-
(51)	Надземный	1235	Метод спутниковых геодезических измерений (определений)	463673.49	2170507.71	-	0.10	0.10	-	-

Описание местоположения объекта недвижимости

1. Описание местоположения здания, сооружения, объекта незавершенного строительства в границах земельного участка

1.1. Сведения о характерных точках контура объекта недвижимости

Система координат: МСК-50, зона 2

Зона № 2

Номер контура	Тип контура	Номера характерных точек контура	Метод определения координат	Координаты, м		R, м	Формулы, примененные для расчета средней квадратической погрешности определения координат характерных точек контура (M _t), м	Средняя квадратическая погрешность определения координат характерных точек контура (M _t), м	Глубина, высота расположения точки, м	
				X	Y				H ₁	H ₂
1	2	3	4	5	6	7	8	9	10	11
(51)	Надземный	699	Метод спутниковых геодезических измерений (определений)	463673.11	2170507.77	-	0.10	0.10	-	-
(51)	Надземный	1236	Метод спутниковых геодезических измерений (определений)	463672.86	2170507.80	-	0.10	0.10	-	-
(51)	Надземный	697	Метод спутниковых геодезических измерений (определений)	463672.79	2170507.31	-	0.10	0.10	-	-
(51)	Надземный	1237	Метод спутниковых геодезических измерений (определений)	463672.61	2170506.02	-	0.10	0.10	-	-
(51)	Надземный	1238	Метод спутниковых геодезических измерений (определений)	463673.24	2170505.93	-	0.10	0.10	-	-
(51)	Надземный	1239	Метод спутниковых геодезических измерений (определений)	463673.23	2170505.87	-	0.10	0.10	-	-

Описание местоположения объекта недвижимости

1. Описание местоположения здания, сооружения, объекта незавершенного строительства в границах земельного участка

1.1. Сведения о характерных точках контура объекта недвижимости

Система координат: МСК-50, зона 2

Зона № 2

Номер контура	Тип контура	Номера характерных точек контура	Метод определения координат	Координаты, м		R, м	Формулы, примененные для расчета средней квадратической погрешности определения координат характерных точек контура (M _t), м	Средняя квадратическая погрешность определения координат характерных точек контура (M _t), м	Глубина, высота расположения точки, м	
				X	Y				H ₁	H ₂
1	2	3	4	5	6	7	8	9	10	11
(51)	Надземный	707	Метод спутниковых геодезических измерений (определений)	463673.18	2170505.55	-	0.10	0.10	-	-
(51)	Надземный	708	Метод спутниковых геодезических измерений (определений)	463672.78	2170505.61	-	0.10	0.10	-	-
(51)	Надземный	709	Метод спутниковых геодезических измерений (определений)	463672.60	2170504.35	-	0.10	0.10	-	-
(51)	Надземный	710	Метод спутниковых геодезических измерений (определений)	463672.59	2170504.31	-	0.10	0.10	-	-
(51)	Надземный	1240	Метод спутниковых геодезических измерений (определений)	463672.36	2170504.34	-	0.10	0.10	-	-
(51)	Надземный	1241	Метод спутниковых геодезических измерений (определений)	463671.97	2170504.40	-	0.10	0.10	-	-

Описание местоположения объекта недвижимости

1. Описание местоположения здания, сооружения, объекта незавершенного строительства в границах земельного участка

1.1. Сведения о характерных точках контура объекта недвижимости

Система координат: МСК-50, зона 2

Зона № 2

Номер контура	Тип контура	Номера характерных точек контура	Метод определения координат	Координаты, м		R, м	Формулы, примененные для расчета средней квадратической погрешности определения координат характерных точек контура (M _t), м	Средняя квадратическая погрешность определения координат характерных точек контура (M _t), м	Глубина, высота расположения точки, м	
				X	Y				H ₁	H ₂
1	2	3	4	5	6	7	8	9	10	11
(51)	Надземный	1242	Метод спутниковых геодезических измерений (определений)	463671.71	2170502.61	-	0.10	0.10	-	-
(51)	Надземный	1243	Метод спутниковых геодезических измерений (определений)	463672.11	2170502.56	-	0.10	0.10	-	-
(51)	Надземный	711	Метод спутниковых геодезических измерений (определений)	463672.33	2170502.52	-	0.10	0.10	-	-
(51)	Надземный	712	Метод спутниковых геодезических измерений (определений)	463672.33	2170502.50	-	0.10	0.10	-	-
(51)	Надземный	713	Метод спутниковых геодезических измерений (определений)	463672.10	2170502.49	-	0.10	0.10	-	-
(51)	Надземный	714	Метод спутниковых геодезических измерений (определений)	463671.51	2170502.47	-	0.10	0.10	-	-

Описание местоположения объекта недвижимости

1. Описание местоположения здания, сооружения, объекта незавершенного строительства в границах земельного участка

1.1. Сведения о характерных точках контура объекта недвижимости

Система координат: МСК-50, зона 2

Зона № 2

Номер контура	Тип контура	Номера характерных точек контура	Метод определения координат	Координаты, м		R, м	Формулы, примененные для расчета средней квадратической погрешности определения координат характерных точек контура (M _t), м	Средняя квадратическая погрешность определения координат характерных точек контура (M _t), м	Глубина, высота расположения точки, м	
				X	Y				H ₁	H ₂
1	2	3	4	5	6	7	8	9	10	11
(51)	Надземный	715	Метод спутниковых геодезических измерений (определений)	463670.95	2170502.45	-	0.10	0.10	-	-
(51)	Надземный	716	Метод спутниковых геодезических измерений (определений)	463670.98	2170501.35	-	0.10	0.10	-	-
(51)	Надземный	717	Метод спутниковых геодезических измерений (определений)	463671.01	2170500.44	-	0.10	0.10	-	-
(51)	Надземный	1244	Метод спутниковых геодезических измерений (определений)	463671.05	2170499.14	-	0.10	0.10	-	-
(51)	Надземный	1245	Метод спутниковых геодезических измерений (определений)	463671.06	2170498.73	-	0.10	0.10	-	-
(51)	Надземный	1246	Метод спутниковых геодезических измерений (определений)	463669.94	2170498.69	-	0.10	0.10	-	-

Описание местоположения объекта недвижимости

1. Описание местоположения здания, сооружения, объекта незавершенного строительства в границах земельного участка

1.1. Сведения о характерных точках контура объекта недвижимости

Система координат: МСК-50, зона 2

Зона № 2

Номер контура	Тип контура	Номера характерных точек контура	Метод определения координат	Координаты, м		R, м	Формулы, примененные для расчета средней квадратической погрешности определения координат характерных точек контура (M _t), м	Средняя квадратическая погрешность определения координат характерных точек контура (M _t), м	Глубина, высота расположения точки, м	
				X	Y				H ₁	H ₂
1	2	3	4	5	6	7	8	9	10	11
(51)	Надземный	1247	Метод спутниковых геодезических измерений (определений)	463669.37	2170498.68	-	0.10	0.10	-	-
(51)	Надземный	724	Метод спутниковых геодезических измерений (определений)	463669.50	2170494.54	-	0.10	0.10	-	-
(51)	Надземный	725	Метод спутниковых геодезических измерений (определений)	463670.07	2170494.56	-	0.10	0.10	-	-
(51)	Надземный	726	Метод спутниковых геодезических измерений (определений)	463671.19	2170494.59	-	0.10	0.10	-	-
(51)	Надземный	31	Метод спутниковых геодезических измерений (определений)	463671.20	2170494.38	-	0.10	0.10	-	-
(51)	Надземный	1248	Метод спутниковых геодезических измерений (определений)	463671.20	2170494.32	-	0.10	0.10	-	-

Описание местоположения объекта недвижимости

1. Описание местоположения здания, сооружения, объекта незавершенного строительства в границах земельного участка

1.1. Сведения о характерных точках контура объекта недвижимости

Система координат: МСК-50, зона 2

Зона № 2

Номер контура	Тип контура	Номера характерных точек контура	Метод определения координат	Координаты, м		R, м	Формулы, примененные для расчета средней квадратической погрешности определения координат характерных точек контура (M _t), м	Средняя квадратическая погрешность определения координат характерных точек контура (M _t), м	Глубина, высота расположения точки, м	
				X	Y				H ₁	H ₂
1	2	3	4	5	6	7	8	9	10	11
(51)	Надземный	1249	Метод спутниковых геодезических измерений (определений)	463671.27	2170492.15	-	0.10	0.10	-	-
(51)	Надземный	36	Метод спутниковых геодезических измерений (определений)	463671.27	2170492.08	-	0.10	0.10	-	-
(51)	Надземный	727	Метод спутниковых геодезических измерений (определений)	463671.28	2170491.85	-	0.10	0.10	-	-
(51)	Надземный	728	Метод спутниковых геодезических измерений (определений)	463670.16	2170491.82	-	0.10	0.10	-	-
(51)	Надземный	729	Метод спутниковых геодезических измерений (определений)	463669.59	2170491.80	-	0.10	0.10	-	-
(51)	Надземный	730	Метод спутниковых геодезических измерений (определений)	463669.83	2170484.28	-	0.10	0.10	-	-

Описание местоположения объекта недвижимости

1. Описание местоположения здания, сооружения, объекта незавершенного строительства в границах земельного участка

1.1. Сведения о характерных точках контура объекта недвижимости

Система координат: МСК-50, зона 2

Зона № 2

Номер контура	Тип контура	Номера характерных точек контура	Метод определения координат	Координаты, м		R, м	Формулы, примененные для расчета средней квадратической погрешности определения координат характерных точек контура (M _t), м	Средняя квадратическая погрешность определения координат характерных точек контура (M _t), м	Глубина, высота расположения точки, м	
				X	Y				H ₁	H ₂
1	2	3	4	5	6	7	8	9	10	11
(51)	Надземный	731	Метод спутниковых геодезических измерений (определений)	463670.40	2170484.30	-	0.10	0.10	-	-
(51)	Надземный	732	Метод спутниковых геодезических измерений (определений)	463671.52	2170484.34	-	0.10	0.10	-	-
(51)	Надземный	41	Метод спутниковых геодезических измерений (определений)	463671.53	2170483.94	-	0.10	0.10	-	-
(51)	Надземный	1250	Метод спутниковых геодезических измерений (определений)	463671.53	2170483.89	-	0.10	0.10	-	-
(51)	Надземный	1251	Метод спутниковых геодезических измерений (определений)	463671.60	2170481.68	-	0.10	0.10	-	-
(51)	Надземный	46	Метод спутниковых геодезических измерений (определений)	463671.60	2170481.64	-	0.10	0.10	-	-

Описание местоположения объекта недвижимости

1. Описание местоположения здания, сооружения, объекта незавершенного строительства в границах земельного участка

1.1. Сведения о характерных точках контура объекта недвижимости

Система координат: МСК-50, зона 2

Зона № 2

Номер контура	Тип контура	Номера характерных точек контура	Метод определения координат	Координаты, м		R, м	Формулы, примененные для расчета средней квадратической погрешности определения координат характерных точек контура (M _t), м	Средняя квадратическая погрешность определения координат характерных точек контура (M _t), м	Глубина, высота расположения точки, м	
				X	Y				H ₁	H ₂
1	2	3	4	5	6	7	8	9	10	11
(51)	Надземный	733	Метод спутниковых геодезических измерений (определений)	463671.63	2170480.58	-	0.10	0.10	-	-
(51)	Надземный	734	Метод спутниковых геодезических измерений (определений)	463672.20	2170480.60	-	0.10	0.10	-	-
(51)	Надземный	735	Метод спутниковых геодезических измерений (определений)	463673.02	2170480.63	-	0.10	0.10	-	-
(51)	Надземный	736	Метод спутниковых геодезических измерений (определений)	463673.10	2170480.24	-	0.10	0.10	-	-
(51)	Надземный	737	Метод спутниковых геодезических измерений (определений)	463673.11	2170480.19	-	0.10	0.10	-	-
(51)	Надземный	738	Метод спутниковых геодезических измерений (определений)	463672.88	2170480.14	-	0.10	0.10	-	-

Описание местоположения объекта недвижимости

1. Описание местоположения здания, сооружения, объекта незавершенного строительства в границах земельного участка

1.1. Сведения о характерных точках контура объекта недвижимости

Система координат: МСК-50, зона 2

Зона № 2

Номер контура	Тип контура	Номера характерных точек контура	Метод определения координат	Координаты, м		R, м	Формулы, примененные для расчета средней квадратической погрешности определения координат характерных точек контура (M _t), м	Средняя квадратическая погрешность определения координат характерных точек контура (M _t), м	Глубина, высота расположения точки, м	
				X	Y				H ₁	H ₂
1	2	3	4	5	6	7	8	9	10	11
(51)	Надземный	739	Метод спутниковых геодезических измерений (определений)	463672.61	2170480.09	-	0.10	0.10	-	-
(51)	Надземный	1252	Метод спутниковых геодезических измерений (определений)	463672.49	2170480.06	-	0.10	0.10	-	-
(51)	Надземный	1253	Метод спутниковых геодезических измерений (определений)	463672.85	2170478.29	-	0.10	0.10	-	-
(51)	Надземный	740	Метод спутниковых геодезических измерений (определений)	463672.97	2170478.32	-	0.10	0.10	-	-
(51)	Надземный	741	Метод спутниковых геодезических измерений (определений)	463673.25	2170478.38	-	0.10	0.10	-	-
(51)	Надземный	742	Метод спутниковых геодезических измерений (определений)	463673.48	2170478.43	-	0.10	0.10	-	-

Описание местоположения объекта недвижимости

1. Описание местоположения здания, сооружения, объекта незавершенного строительства в границах земельного участка

1.1. Сведения о характерных точках контура объекта недвижимости

Система координат: МСК-50, зона 2

Зона № 2

Номер контура	Тип контура	Номера характерных точек контура	Метод определения координат	Координаты, м		R, м	Формулы, примененные для расчета средней квадратической погрешности определения координат характерных точек контура (M _t), м	Средняя квадратическая погрешность определения координат характерных точек контура (M _t), м	Глубина, высота расположения точки, м	
				X	Y				H 1	H 2
1	2	3	4	5	6	7	8	9	10	11
(51)	Надземный	743	Метод спутниковых геодезических измерений (определений)	463673.49	2170478.38	-	0.10	0.10	-	-
(51)	Надземный	744	Метод спутниковых геодезических измерений (определений)	463673.71	2170477.32	-	0.10	0.10	-	-
(51)	Надземный	745	Метод спутниковых геодезических измерений (определений)	463673.72	2170477.27	-	0.10	0.10	-	-
(51)	Надземный	746	Метод спутниковых геодезических измерений (определений)	463673.49	2170477.22	-	0.10	0.10	-	-
(51)	Надземный	747	Метод спутниковых геодезических измерений (определений)	463673.22	2170477.16	-	0.10	0.10	-	-
(51)	Надземный	1254	Метод спутниковых геодезических измерений (определений)	463673.10	2170477.14	-	0.10	0.10	-	-

Описание местоположения объекта недвижимости

1. Описание местоположения здания, сооружения, объекта незавершенного строительства в границах земельного участка

1.1. Сведения о характерных точках контура объекта недвижимости

Система координат: МСК-50, зона 2

Зона № 2

Номер контура	Тип контура	Номера характерных точек контура	Метод определения координат	Координаты, м		R, м	Формулы, примененные для расчета средней квадратической погрешности определения координат характерных точек контура (M _t), м	Средняя квадратическая погрешность определения координат характерных точек контура (M _t), м	Глубина, высота расположения точки, м	
				X	Y				H ₁	H ₂
1	2	3	4	5	6	7	8	9	10	11
(51)	Надземный	1255	Метод спутниковых геодезических измерений (определений)	463673.47	2170475.37	-	0.10	0.10	-	-
(51)	Надземный	748	Метод спутниковых геодезических измерений (определений)	463673.59	2170475.40	-	0.10	0.10	-	-
(51)	Надземный	749	Метод спутниковых геодезических измерений (определений)	463673.86	2170475.46	-	0.10	0.10	-	-
(51)	Надземный	750	Метод спутниковых геодезических измерений (определений)	463674.09	2170475.51	-	0.10	0.10	-	-
(51)	Надземный	751	Метод спутниковых геодезических измерений (определений)	463674.10	2170475.45	-	0.10	0.10	-	-
(51)	Надземный	752	Метод спутниковых геодезических измерений (определений)	463674.17	2170475.12	-	0.10	0.10	-	-

Описание местоположения объекта недвижимости

1. Описание местоположения здания, сооружения, объекта незавершенного строительства в границах земельного участка

1.1. Сведения о характерных точках контура объекта недвижимости

Система координат: МСК-50, зона 2

Зона № 2

Номер контура	Тип контура	Номера характерных точек контура	Метод определения координат	Координаты, м		R, м	Формулы, примененные для расчета средней квадратической погрешности определения координат характерных точек контура (M _t), м	Средняя квадратическая погрешность определения координат характерных точек контура (M _t), м	Глубина, высота расположения точки, м	
				X	Y				H ₁	H ₂
1	2	3	4	5	6	7	8	9	10	11
(51)	Надземный	753	Метод спутниковых геодезических измерений (определений)	463673.39	2170474.81	-	0.10	0.10	-	-
(51)	Надземный	754	Метод спутниковых геодезических измерений (определений)	463672.88	2170474.60	-	0.10	0.10	-	-
(51)	Надземный	61	Метод спутниковых геодезических измерений (определений)	463673.27	2170473.63	-	0.10	0.10	-	-
(51)	Надземный	1256	Метод спутниковых геодезических измерений (определений)	463673.29	2170473.57	-	0.10	0.10	-	-
(51)	Надземный	1257	Метод спутниковых геодезических измерений (определений)	463674.11	2170471.52	-	0.10	0.10	-	-
(51)	Надземный	65	Метод спутниковых геодезических измерений (определений)	463674.12	2170471.49	-	0.10	0.10	-	-

Описание местоположения объекта недвижимости

1. Описание местоположения здания, сооружения, объекта незавершенного строительства в границах земельного участка

1.1. Сведения о характерных точках контура объекта недвижимости

Система координат: МСК-50, зона 2

Зона № 2

Номер контура	Тип контура	Номера характерных точек контура	Метод определения координат	Координаты, м		R, м	Формулы, примененные для расчета средней квадратической погрешности определения координат характерных точек контура (M _t), м	Средняя квадратическая погрешность определения координат характерных точек контура (M _t), м	Глубина, высота расположения точки, м	
				X	Y				H ₁	H ₂
1	2	3	4	5	6	7	8	9	10	11
(51)	Надземный	755	Метод спутниковых геодезических измерений (определений)	463674.27	2170471.12	-	0.10	0.10	-	-
(51)	Надземный	756	Метод спутниковых геодезических измерений (определений)	463673.22	2170470.70	-	0.10	0.10	-	-
(51)	Надземный	757	Метод спутниковых геодезических измерений (определений)	463672.70	2170470.49	-	0.10	0.10	-	-
(51)	Надземный	758	Метод спутниковых геодезических измерений (определений)	463675.49	2170463.51	-	0.10	0.10	-	-
(51)	Надземный	759	Метод спутниковых геодезических измерений (определений)	463676.01	2170463.72	-	0.10	0.10	-	-
(51)	Надземный	760	Метод спутниковых геодезических измерений (определений)	463677.06	2170464.14	-	0.10	0.10	-	-

Описание местоположения объекта недвижимости

1. Описание местоположения здания, сооружения, объекта незавершенного строительства в границах земельного участка

1.1. Сведения о характерных точках контура объекта недвижимости

Система координат: МСК-50, зона 2

Зона № 2

Номер контура	Тип контура	Номера характерных точек контура	Метод определения координат	Координаты, м		R, м	Формулы, примененные для расчета средней квадратической погрешности определения координат характерных точек контура (M _t), м	Средняя квадратическая погрешность определения координат характерных точек контура (M _t), м	Глубина, высота расположения точки, м	
				X	Y				H ₁	H ₂
1	2	3	4	5	6	7	8	9	10	11
(51)	Надземный	70	Метод спутниковых геодезических измерений (определений)	463677.10	2170464.05	-	0.10	0.10	-	-
(51)	Надземный	1258	Метод спутниковых геодезических измерений (определений)	463677.12	2170464.00	-	0.10	0.10	-	-
(51)	Надземный	1259	Метод спутниковых геодезических измерений (определений)	463677.94	2170461.95	-	0.10	0.10	-	-
(51)	Надземный	73	Метод спутниковых геодезических измерений (определений)	463677.96	2170461.91	-	0.10	0.10	-	-
(51)	Надземный	761	Метод спутниковых геодезических измерений (определений)	463678.10	2170461.56	-	0.10	0.10	-	-
(51)	Надземный	762	Метод спутниковых геодезических измерений (определений)	463677.04	2170461.13	-	0.10	0.10	-	-

Описание местоположения объекта недвижимости

1. Описание местоположения здания, сооружения, объекта незавершенного строительства в границах земельного участка

1.1. Сведения о характерных точках контура объекта недвижимости

Система координат: МСК-50, зона 2

Зона № 2

Номер контура	Тип контура	Номера характерных точек контура	Метод определения координат	Координаты, м		R, м	Формулы, примененные для расчета средней квадратической погрешности определения координат характерных точек контура (M _t), м	Средняя квадратическая погрешность определения координат характерных точек контура (M _t), м	Глубина, высота расположения точки, м	
				X	Y				H ₁	H ₂
1	2	3	4	5	6	7	8	9	10	11
(51)	Надземный	763	Метод спутниковых геодезических измерений (определений)	463676.53	2170460.93	-	0.10	0.10	-	-
(51)	Надземный	1260	Метод спутниковых геодезических измерений (определений)	463678.06	2170457.10	-	0.10	0.10	-	-
(51)	Надземный	1261	Метод спутниковых геодезических измерений (определений)	463678.57	2170457.30	-	0.10	0.10	-	-
(51)	Надземный	1262	Метод спутниковых геодезических измерений (определений)	463679.63	2170457.72	-	0.10	0.10	-	-
(51)	Надземный	1263	Метод спутниковых геодезических измерений (определений)	463679.78	2170457.36	-	0.10	0.10	-	-
(51)	Надземный	770	Метод спутниковых геодезических измерений (определений)	463680.01	2170456.78	-	0.10	0.10	-	-

Описание местоположения объекта недвижимости

1. Описание местоположения здания, сооружения, объекта незавершенного строительства в границах земельного участка

1.1. Сведения о характерных точках контура объекта недвижимости

Система координат: МСК-50, зона 2

Зона № 2

Номер контура	Тип контура	Номера характерных точек контура	Метод определения координат	Координаты, м		R, м	Формулы, примененные для расчета средней квадратической погрешности определения координат характерных точек контура (M _t), м	Средняя квадратическая погрешность определения координат характерных точек контура (M _t), м	Глубина, высота расположения точки, м	
				X	Y				H ₁	H ₂
1	2	3	4	5	6	7	8	9	10	11
(51)	Надземный	771	Метод спутниковых геодезических измерений (определений)	463680.60	2170455.31	-	0.10	0.10	-	-
(51)	Надземный	772	Метод спутниковых геодезических измерений (определений)	463681.00	2170454.29	-	0.10	0.10	-	-
(51)	Надземный	773	Метод спутниковых геодезических измерений (определений)	463681.52	2170454.50	-	0.10	0.10	-	-
(51)	Надземный	774	Метод спутниковых геодезических измерений (определений)	463682.31	2170454.81	-	0.10	0.10	-	-
(51)	Надземный	775	Метод спутниковых геодезических измерений (определений)	463682.49	2170454.51	-	0.10	0.10	-	-
(51)	Надземный	776	Метод спутниковых геодезических измерений (определений)	463682.52	2170454.47	-	0.10	0.10	-	-

Описание местоположения объекта недвижимости

1. Описание местоположения здания, сооружения, объекта незавершенного строительства в границах земельного участка

1.1. Сведения о характерных точках контура объекта недвижимости

Система координат: МСК-50, зона 2

Зона № 2

Номер контура	Тип контура	Номера характерных точек контура	Метод определения координат	Координаты, м		R, м	Формулы, примененные для расчета средней квадратической погрешности определения координат характерных точек контура (M _t), м	Средняя квадратическая погрешность определения координат характерных точек контура (M _t), м	Глубина, высота расположения точки, м	
				X	Y				H ₁	H ₂
1	2	3	4	5	6	7	8	9	10	11
(51)	Надземный	1264	Метод спутниковых геодезических измерений (определений)	463682.31	2170454.35	-	0.10	0.10	-	-
(51)	Надземный	1265	Метод спутниковых геодезических измерений (определений)	463681.97	2170454.14	-	0.10	0.10	-	-
(51)	Надземный	1266	Метод спутниковых геодезических измерений (определений)	463682.92	2170452.61	-	0.10	0.10	-	-
(51)	Надземный	1267	Метод спутниковых геодезических измерений (определений)	463683.26	2170452.82	-	0.10	0.10	-	-
(51)	Надземный	777	Метод спутниковых геодезических измерений (определений)	463683.46	2170452.94	-	0.10	0.10	-	-
(51)	Надземный	778	Метод спутниковых геодезических измерений (определений)	463683.49	2170452.90	-	0.10	0.10	-	-

Описание местоположения объекта недвижимости

1. Описание местоположения здания, сооружения, объекта незавершенного строительства в границах земельного участка

1.1. Сведения о характерных точках контура объекта недвижимости

Система координат: МСК-50, зона 2

Зона № 2

Номер контура	Тип контура	Номера характерных точек контура	Метод определения координат	Координаты, м		R, м	Формулы, примененные для расчета средней квадратической погрешности определения координат характерных точек контура (M _t), м	Средняя квадратическая погрешность определения координат характерных точек контура (M _t), м	Глубина, высота расположения точки, м	
				X	Y				H ₁	H ₂
1	2	3	4	5	6	7	8	9	10	11
(51)	Надземный	779	Метод спутниковых геодезических измерений (определений)	463683.86	2170452.31	-	0.10	0.10	-	-
(51)	Надземный	780	Метод спутниковых геодезических измерений (определений)	463683.89	2170452.26	-	0.10	0.10	-	-
(51)	Надземный	1268	Метод спутниковых геодезических измерений (определений)	463683.68	2170452.14	-	0.10	0.10	-	-
(51)	Надземный	1269	Метод спутниковых геодезических измерений (определений)	463683.34	2170451.93	-	0.10	0.10	-	-
(51)	Надземный	1270	Метод спутниковых геодезических измерений (определений)	463684.29	2170450.40	-	0.10	0.10	-	-
(51)	Надземный	1271	Метод спутниковых геодезических измерений (определений)	463684.63	2170450.61	-	0.10	0.10	-	-

Описание местоположения объекта недвижимости

1. Описание местоположения здания, сооружения, объекта незавершенного строительства в границах земельного участка

1.1. Сведения о характерных точках контура объекта недвижимости

Система координат: МСК-50, зона 2

Зона № 2

Номер контура	Тип контура	Номера характерных точек контура	Метод определения координат	Координаты, м		R, м	Формулы, примененные для расчета средней квадратической погрешности определения координат характерных точек контура (M _t), м	Средняя квадратическая погрешность определения координат характерных точек контура (M _t), м	Глубина, высота расположения точки, м	
				X	Y				H 1	H 2
1	2	3	4	5	6	7	8	9	10	11
(51)	Надземный	781	Метод спутниковых геодезических измерений (определений)	463684.83	2170450.73	-	0.10	0.10	-	-
(51)	Надземный	782	Метод спутниковых геодезических измерений (определений)	463684.86	2170450.69	-	0.10	0.10	-	-
(51)	Надземный	783	Метод спутниковых геодезических измерений (определений)	463684.93	2170450.58	-	0.10	0.10	-	-
(51)	Надземный	93	Метод спутниковых геодезических измерений (определений)	463686.24	2170449.12	-	0.10	0.10	-	-
(51)	Надземный	92	Метод спутниковых геодезических измерений (определений)	463686.53	2170449.37	-	0.10	0.10	-	-
(51)	Надземный	1272	Метод спутниковых геодезических измерений (определений)	463686.57	2170449.33	-	0.10	0.10	-	-

Описание местоположения объекта недвижимости

1. Описание местоположения здания, сооружения, объекта незавершенного строительства в границах земельного участка

1.1. Сведения о характерных точках контура объекта недвижимости

Система координат: МСК-50, зона 2

Зона № 2

Номер контура	Тип контура	Номера характерных точек контура	Метод определения координат	Координаты, м		R, м	Формулы, примененные для расчета средней квадратической погрешности определения координат характерных точек контура (M _t), м	Средняя квадратическая погрешность определения координат характерных точек контура (M _t), м	Глубина, высота расположения точки, м	
				X	Y				H 1	H 2
1	2	3	4	5	6	7	8	9	10	11
(51)	Надземный	97	Метод спутниковых геодезических измерений (определений)	463687.73	2170448.02	-	0.10	0.10	-	-
(51)	Надземный	1655	Метод спутниковых геодезических измерений (определений)	463688.04	2170447.68	-	0.10	0.10	-	-
(51)	Надземный	1656	Метод спутниковых геодезических измерений (определений)	463688.41	2170447.27	-	0.10	0.10	-	-
(51)	Надземный	1273	Метод спутниковых геодезических измерений (определений)	463685.69	2170444.84	-	0.10	0.10	-	-
(51)	Надземный	1274	Метод спутниковых геодезических измерений (определений)	463686.83	2170443.56	-	0.10	0.10	-	-
(51)	Надземный	787	Метод спутниковых геодезических измерений (определений)	463686.14	2170442.72	-	0.10	0.10	-	-

Описание местоположения объекта недвижимости

1. Описание местоположения здания, сооружения, объекта незавершенного строительства в границах земельного участка

1.1. Сведения о характерных точках контура объекта недвижимости

Система координат: МСК-50, зона 2

Зона № 2

Номер контура	Тип контура	Номера характерных точек контура	Метод определения координат	Координаты, м		R, м	Формулы, примененные для расчета средней квадратической погрешности определения координат характерных точек контура (M _t), м	Средняя квадратическая погрешность определения координат характерных точек контура (M _t), м	Глубина, высота расположения точки, м	
				X	Y				H ₁	H ₂
1	2	3	4	5	6	7	8	9	10	11
(51)	Надземный	788	Метод спутниковых геодезических измерений (определений)	463686.10	2170442.68	-	0.10	0.10	-	-
(51)	Надземный	1275	Метод спутниковых геодезических измерений (определений)	463685.61	2170443.08	-	0.10	0.10	-	-
(51)	Надземный	1276	Метод спутниковых геодезических измерений (определений)	463684.47	2170441.69	-	0.10	0.10	-	-
(51)	Надземный	789	Метод спутниковых геодезических измерений (определений)	463684.96	2170441.28	-	0.10	0.10	-	-
(51)	Надземный	790	Метод спутниковых геодезических измерений (определений)	463684.15	2170440.29	-	0.10	0.10	-	-
(51)	Надземный	791	Метод спутниковых геодезических измерений (определений)	463683.69	2170439.73	-	0.10	0.10	-	-

Описание местоположения объекта недвижимости

1. Описание местоположения здания, сооружения, объекта незавершенного строительства в границах земельного участка

1.1. Сведения о характерных точках контура объекта недвижимости

Система координат: МСК-50, зона 2

Зона № 2

Номер контура	Тип контура	Номера характерных точек контура	Метод определения координат	Координаты, м		R, м	Формулы, примененные для расчета средней квадратической погрешности определения координат характерных точек контура (M _t), м	Средняя квадратическая погрешность определения координат характерных точек контура (M _t), м	Глубина, высота расположения точки, м	
				X	Y				H 1	H 2
1	2	3	4	5	6	7	8	9	10	11
(51)	Надземный	1277	Метод спутниковых геодезических измерений (определений)	463683.20	2170440.13	-	0.10	0.10	-	-
(51)	Надземный	106	Метод спутниковых геодезических измерений (определений)	463682.56	2170439.35	-	0.10	0.10	-	-
(51)	Надземный	1278	Метод спутниковых геодезических измерений (определений)	463682.06	2170438.74	-	0.10	0.10	-	-
(51)	Надземный	1279	Метод спутниковых геодезических измерений (определений)	463682.55	2170438.34	-	0.10	0.10	-	-
(51)	Надземный	1280	Метод спутниковых геодезических измерений (определений)	463680.12	2170435.35	-	0.10	0.10	-	-
(51)	Надземный	1281	Метод спутниковых геодезических измерений (определений)	463679.04	2170434.03	-	0.10	0.10	-	-

Описание местоположения объекта недвижимости

1. Описание местоположения здания, сооружения, объекта незавершенного строительства в границах земельного участка

1.1. Сведения о характерных точках контура объекта недвижимости

Система координат: МСК-50, зона 2

Зона № 2

Номер контура	Тип контура	Номера характерных точек контура	Метод определения координат	Координаты, м		R, м	Формулы, примененные для расчета средней квадратической погрешности определения координат характерных точек контура (M _t), м	Средняя квадратическая погрешность определения координат характерных точек контура (M _t), м	Глубина, высота расположения точки, м	
				X	Y				H 1	H 2
1	2	3	4	5	6	7	8	9	10	11
(51)	Надземный	110	Метод спутниковых геодезических измерений (определений)	463677.83	2170435.02	-	0.10	0.10	-	-
(51)	Надземный	792	Метод спутниковых геодезических измерений (определений)	463677.64	2170435.17	-	0.10	0.10	-	-
(51)	Надземный	793	Метод спутниковых геодезических измерений (определений)	463676.05	2170433.21	-	0.10	0.10	-	-
(51)	Надземный	794	Метод спутниковых геодезических измерений (определений)	463674.73	2170434.28	-	0.10	0.10	-	-
(51)	Надземный	1282	Метод спутниковых геодезических измерений (определений)	463670.69	2170429.31	-	0.10	0.10	-	-
(51)	Надземный	1283	Метод спутниковых геодезических измерений (определений)	463671.99	2170428.24	-	0.10	0.10	-	-

Описание местоположения объекта недвижимости

1. Описание местоположения здания, сооружения, объекта незавершенного строительства в границах земельного участка

1.1. Сведения о характерных точках контура объекта недвижимости

Система координат: МСК-50, зона 2

Зона № 2

Номер контура	Тип контура	Номера характерных точек контура	Метод определения координат	Координаты, м		R, м	Формулы, примененные для расчета средней квадратической погрешности определения координат характерных точек контура (M _t), м	Средняя квадратическая погрешность определения координат характерных точек контура (M _t), м	Глубина, высота расположения точки, м	
				X	Y				H ₁	H ₂
1	2	3	4	5	6	7	8	9	10	11
(51)	Надземный	800	Метод спутниковых геодезических измерений (определений)	463671.61	2170427.78	-	0.10	0.10	-	-
(51)	Надземный	801	Метод спутниковых геодезических измерений (определений)	463673.16	2170426.51	-	0.10	0.10	-	-
(51)	Надземный	116	Метод спутниковых геодезических измерений (определений)	463671.75	2170424.78	-	0.10	0.10	-	-
(51)	Надземный	119	Метод спутниковых геодезических измерений (определений)	463670.30	2170422.99	-	0.10	0.10	-	-
(51)	Надземный	802	Метод спутниковых геодезических измерений (определений)	463669.95	2170422.57	-	0.10	0.10	-	-
(51)	Надземный	1284	Метод спутниковых геодезических измерений (определений)	463669.46	2170422.97	-	0.10	0.10	-	-

Описание местоположения объекта недвижимости

1. Описание местоположения здания, сооружения, объекта незавершенного строительства в границах земельного участка

1.1. Сведения о характерных точках контура объекта недвижимости

Система координат: МСК-50, зона 2

Зона № 2

Номер контура	Тип контура	Номера характерных точек контура	Метод определения координат	Координаты, м		R, м	Формулы, примененные для расчета средней квадратической погрешности определения координат характерных точек контура (M _t), м	Средняя квадратическая погрешность определения координат характерных точек контура (M _t), м	Глубина, высота расположения точки, м	
				X	Y				H ₁	H ₂
1	2	3	4	5	6	7	8	9	10	11
(51)	Надземный	1285	Метод спутниковых геодезических измерений (определений)	463668.32	2170421.58	-	0.10	0.10	-	-
(51)	Надземный	803	Метод спутниковых геодезических измерений (определений)	463668.81	2170421.18	-	0.10	0.10	-	-
(51)	Надземный	804	Метод спутниковых геодезических измерений (определений)	463668.39	2170420.65	-	0.10	0.10	-	-
(51)	Надземный	806	Метод спутниковых геодезических измерений (определений)	463667.08	2170421.72	-	0.10	0.10	-	-
(51)	Надземный	807	Метод спутниковых геодезических измерений (определений)	463664.45	2170418.50	-	0.10	0.10	-	-
(51)	Надземный	808	Метод спутниковых геодезических измерений (определений)	463666.52	2170416.81	-	0.10	0.10	-	-

Описание местоположения объекта недвижимости

1. Описание местоположения здания, сооружения, объекта незавершенного строительства в границах земельного участка

1.1. Сведения о характерных точках контура объекта недвижимости

Система координат: МСК-50, зона 2

Зона № 2

Номер контура	Тип контура	Номера характерных точек контура	Метод определения координат	Координаты, м		R, м	Формулы, примененные для расчета средней квадратической погрешности определения координат характерных точек контура (M _t), м	Средняя квадратическая погрешность определения координат характерных точек контура (M _t), м	Глубина, высота расположения точки, м	
				X	Y				H ₁	H ₂
1	2	3	4	5	6	7	8	9	10	11
(51)	Надземный	809	Метод спутниковых геодезических измерений (определений)	463665.04	2170415.00	-	0.10	0.10	-	-
(51)	Надземный	1286	Метод спутниковых геодезических измерений (определений)	463663.58	2170413.21	-	0.10	0.10	-	-
(51)	Надземный	1287	Метод спутниковых геодезических измерений (определений)	463660.56	2170414.83	-	0.10	0.10	-	-
(51)	Надземный	1288	Метод спутниковых геодезических измерений (определений)	463660.83	2170415.33	-	0.10	0.10	-	-
(51)	Надземный	1289	Метод спутниковых геодезических измерений (определений)	463660.59	2170415.47	-	0.10	0.10	-	-
(51)	Надземный	810	Метод спутниковых геодезических измерений (определений)	463661.38	2170416.95	-	0.10	0.10	-	-

Описание местоположения объекта недвижимости

1. Описание местоположения здания, сооружения, объекта незавершенного строительства в границах земельного участка

1.1. Сведения о характерных точках контура объекта недвижимости

Система координат: МСК-50, зона 2

Зона № 2

Номер контура	Тип контура	Номера характерных точек контура	Метод определения координат	Координаты, м		R, м	Формулы, примененные для расчета средней квадратической погрешности определения координат характерных точек контура (M _t), м	Средняя квадратическая погрешность определения координат характерных точек контура (M _t), м	Глубина, высота расположения точки, м	
				X	Y				H ₁	H ₂
1	2	3	4	5	6	7	8	9	10	11
(51)	Надземный	811	Метод спутниковых геодезических измерений (определений)	463657.72	2170418.92	-	0.10	0.10	-	-
(51)	Надземный	812	Метод спутниковых геодезических измерений (определений)	463656.92	2170417.43	-	0.10	0.10	-	-
(51)	Надземный	813	Метод спутниковых геодезических измерений (определений)	463655.88	2170417.99	-	0.10	0.10	-	-
(51)	Надземный	1290	Метод спутниковых геодезических измерений (определений)	463656.18	2170418.55	-	0.10	0.10	-	-
(51)	Надземный	128	Метод спутниковых геодезических измерений (определений)	463656.13	2170418.58	-	0.10	0.10	-	-
(51)	Надземный	135	Метод спутниковых геодезических измерений (определений)	463654.63	2170419.38	-	0.10	0.10	-	-

Описание местоположения объекта недвижимости

1. Описание местоположения здания, сооружения, объекта незавершенного строительства в границах земельного участка

1.1. Сведения о характерных точках контура объекта недвижимости

Система координат: МСК-50, зона 2

Зона № 2

Номер контура	Тип контура	Номера характерных точек контура	Метод определения координат	Координаты, м		R, м	Формулы, примененные для расчета средней квадратической погрешности определения координат характерных точек контура (M _t), м	Средняя квадратическая погрешность определения координат характерных точек контура (M _t), м	Глубина, высота расположения точки, м	
				X	Y				H ₁	H ₂
1	2	3	4	5	6	7	8	9	10	11
(51)	Надземный	1291	Метод спутниковых геодезических измерений (определений)	463654.59	2170419.40	-	0.10	0.10	-	-
(51)	Надземный	814	Метод спутниковых геодезических измерений (определений)	463654.29	2170418.84	-	0.10	0.10	-	-
(51)	Надземный	815	Метод спутниковых геодезических измерений (определений)	463653.99	2170419.00	-	0.10	0.10	-	-
(51)	Надземный	816	Метод спутниковых геодезических измерений (определений)	463654.79	2170420.49	-	0.10	0.10	-	-
(51)	Надземный	817	Метод спутниковых геодезических измерений (определений)	463651.57	2170422.22	-	0.10	0.10	-	-
(51)	Надземный	1657	Метод спутниковых геодезических измерений (определений)	463651.39	2170422.31	-	0.10	0.10	-	-

Описание местоположения объекта недвижимости

1. Описание местоположения здания, сооружения, объекта незавершенного строительства в границах земельного участка

1.1. Сведения о характерных точках контура объекта недвижимости

Система координат: МСК-50, зона 2

Зона № 2

Номер контура	Тип контура	Номера характерных точек контура	Метод определения координат	Координаты, м		R, м	Формулы, примененные для расчета средней квадратической погрешности определения координат характерных точек контура (M _t), м	Средняя квадратическая погрешность определения координат характерных точек контура (M _t), м	Глубина, высота расположения точки, м	
				X	Y				H ₁	H ₂
1	2	3	4	5	6	7	8	9	10	11
(51)	Надземный	1658	Метод спутниковых геодезических измерений (определений)	463651.57	2170422.67	-	0.10	0.10	-	-
(51)	Надземный	1659	Метод спутниковых геодезических измерений (определений)	463645.58	2170425.88	-	0.10	0.10	-	-
(51)	Надземный	820	Метод спутниковых геодезических измерений (определений)	463645.72	2170426.14	-	0.10	0.10	-	-
(51)	Надземный	141	Метод спутниковых геодезических измерений (определений)	463645.48	2170426.27	-	0.10	0.10	-	-
(51)	Надземный	144	Метод спутниковых геодезических измерений (определений)	463643.99	2170427.07	-	0.10	0.10	-	-
(51)	Надземный	1292	Метод спутниковых геодезических измерений (определений)	463643.95	2170427.09	-	0.10	0.10	-	-

Описание местоположения объекта недвижимости

1. Описание местоположения здания, сооружения, объекта незавершенного строительства в границах земельного участка

1.1. Сведения о характерных точках контура объекта недвижимости

Система координат: МСК-50, зона 2

Зона № 2

Номер контура	Тип контура	Номера характерных точек контура	Метод определения координат	Координаты, м		R, м	Формулы, примененные для расчета средней квадратической погрешности определения координат характерных точек контура (M _t), м	Средняя квадратическая погрешность определения координат характерных точек контура (M _t), м	Глубина, высота расположения точки, м	
				X	Y				H 1	H 2
1	2	3	4	5	6	7	8	9	10	11
(51)	Надземный	821	Метод спутниковых геодезических измерений (определений)	463644.41	2170427.95	-	0.10	0.10	-	-
(51)	Надземный	822	Метод спутниковых геодезических измерений (определений)	463644.75	2170428.58	-	0.10	0.10	-	-
(51)	Надземный	823	Метод спутниковых геодезических измерений (определений)	463641.66	2170430.24	-	0.10	0.10	-	-
(51)	Надземный	824	Метод спутниковых геодезических измерений (определений)	463640.86	2170428.75	-	0.10	0.10	-	-
(51)	Надземный	825	Метод спутниковых геодезических измерений (определений)	463640.50	2170428.94	-	0.10	0.10	-	-
(51)	Надземный	826	Метод спутниковых геодезических измерений (определений)	463639.91	2170427.84	-	0.10	0.10	-	-

Описание местоположения объекта недвижимости

1. Описание местоположения здания, сооружения, объекта незавершенного строительства в границах земельного участка

1.1. Сведения о характерных точках контура объекта недвижимости

Система координат: МСК-50, зона 2

Зона № 2

Номер контура	Тип контура	Номера характерных точек контура	Метод определения координат	Координаты, м		R, м	Формулы, примененные для расчета средней квадратической погрешности определения координат характерных точек контура (M _t), м	Средняя квадратическая погрешность определения координат характерных точек контура (M _t), м	Глубина, высота расположения точки, м	
				X	Y				H 1	H 2
1	2	3	4	5	6	7	8	9	10	11
(51)	Надземный	827	Метод спутниковых геодезических измерений (определений)	463639.72	2170427.94	-	0.10	0.10	-	-
(51)	Надземный	1739	Метод спутниковых геодезических измерений (определений)	463640.04	2170428.52	-	0.10	0.10	-	-
(51)	Надземный	1740	Метод спутниковых геодезических измерений (определений)	463638.45	2170429.37	-	0.10	0.10	-	-
(51)	Надземный	1741	Метод спутниковых геодезических измерений (определений)	463638.14	2170428.79	-	0.10	0.10	-	-
(51)	Надземный	1742	Метод спутниковых геодезических измерений (определений)	463637.10	2170429.35	-	0.10	0.10	-	-
(51)	Надземный	1697	Метод спутниковых геодезических измерений (определений)	463637.41	2170429.93	-	0.10	0.10	-	-

Описание местоположения объекта недвижимости

1. Описание местоположения здания, сооружения, объекта незавершенного строительства в границах земельного участка

1.1. Сведения о характерных точках контура объекта недвижимости

Система координат: МСК-50, зона 2

Зона № 2

Номер контура	Тип контура	Номера характерных точек контура	Метод определения координат	Координаты, м		R, м	Формулы, примененные для расчета средней квадратической погрешности определения координат характерных точек контура (M _t), м	Средняя квадратическая погрешность определения координат характерных точек контура (M _t), м	Глубина, высота расположения точки, м	
				X	Y				H ₁	H ₂
1	2	3	4	5	6	7	8	9	10	11
	(52)									
(52)	Надземный	1697	Метод спутниковых геодезических измерений (определений)	463637.41	2170429.93	-	0.10	0.10	-	-
(52)	Надземный	1698	Метод спутниковых геодезических измерений (определений)	463635.83	2170430.78	-	0.10	0.10	-	-
(52)	Надземный	1096	Метод спутниковых геодезических измерений (определений)	463635.51	2170430.20	-	0.10	0.10	-	-
(52)	Надземный	1097	Метод спутниковых геодезических измерений (определений)	463635.41	2170430.25	-	0.10	0.10	-	-
(52)	Надземный	1098	Метод спутниковых геодезических измерений (определений)	463636.00	2170431.36	-	0.10	0.10	-	-

Описание местоположения объекта недвижимости

1. Описание местоположения здания, сооружения, объекта незавершенного строительства в границах земельного участка

1.1. Сведения о характерных точках контура объекта недвижимости

Система координат: МСК-50, зона 2

Зона № 2

Номер контура	Тип контура	Номера характерных точек контура	Метод определения координат	Координаты, м		R, м	Формулы, примененные для расчета средней квадратической погрешности определения координат характерных точек контура (M _t), м	Средняя квадратическая погрешность определения координат характерных точек контура (M _t), м	Глубина, высота расположения точки, м	
				X	Y				H ₁	H ₂
1	2	3	4	5	6	7	8	9	10	11
(52)	Надземный	1763	Метод спутниковых геодезических измерений (определений)	463636.06	2170431.46	-	0.10	0.10	-	-
(52)	Надземный	1100	Метод спутниковых геодезических измерений (определений)	463635.70	2170431.65	-	0.10	0.10	-	-
(52)	Надземный	1101	Метод спутниковых геодезических измерений (определений)	463636.44	2170433.04	-	0.10	0.10	-	-
(52)	Надземный	1102	Метод спутниковых геодезических измерений (определений)	463633.35	2170434.69	-	0.10	0.10	-	-
(52)	Надземный	1103	Метод спутниковых геодезических измерений (определений)	463632.55	2170433.20	-	0.10	0.10	-	-
(52)	Надземный	1104	Метод спутниковых геодезических измерений (определений)	463631.01	2170434.03	-	0.10	0.10	-	-

Описание местоположения объекта недвижимости

1. Описание местоположения здания, сооружения, объекта незавершенного строительства в границах земельного участка

1.1. Сведения о характерных точках контура объекта недвижимости

Система координат: МСК-50, зона 2

Зона № 2

Номер контура	Тип контура	Номера характерных точек контура	Метод определения координат	Координаты, м		R, м	Формулы, примененные для расчета средней квадратической погрешности определения координат характерных точек контура (M _t), м	Средняя квадратическая погрешность определения координат характерных точек контура (M _t), м	Глубина, высота расположения точки, м	
				X	Y				H 1	H 2
1	2	3	4	5	6	7	8	9	10	11
(52)	Надземный	1694	Метод спутниковых геодезических измерений (определений)	463630.73	2170433.51	-	0.10	0.10	-	-
(52)	Надземный	1695	Метод спутниковых геодезических измерений (определений)	463624.93	2170436.61	-	0.10	0.10	-	-
(52)	Надземный	1696	Метод спутниковых геодезических измерений (определений)	463625.55	2170437.76	-	0.10	0.10	-	-
(52)	Надземный	1107	Метод спутниковых геодезических измерений (определений)	463624.87	2170438.12	-	0.10	0.10	-	-
(52)	Надземный	1108	Метод спутниковых геодезических измерений (определений)	463621.92	2170439.70	-	0.10	0.10	-	-
(52)	Надземный	1109	Метод спутниковых геодезических измерений (определений)	463621.12	2170438.21	-	0.10	0.10	-	-

Описание местоположения объекта недвижимости

1. Описание местоположения здания, сооружения, объекта незавершенного строительства в границах земельного участка

1.1. Сведения о характерных точках контура объекта недвижимости

Система координат: МСК-50, зона 2

Зона № 2

Номер контура	Тип контура	Номера характерных точек контура	Метод определения координат	Координаты, м		R, м	Формулы, примененные для расчета средней квадратической погрешности определения координат характерных точек контура (M _t), м	Средняя квадратическая погрешность определения координат характерных точек контура (M _t), м	Глубина, высота расположения точки, м	
				X	Y				H ₁	H ₂
1	2	3	4	5	6	7	8	9	10	11
(52)	Надземный	157	Метод спутниковых геодезических измерений (определений)	463620.80	2170438.38	-	0.10	0.10	-	-
(52)	Надземный	1393	Метод спутниковых геодезических измерений (определений)	463620.47	2170438.57	-	0.10	0.10	-	-
(52)	Надземный	1394	Метод спутниковых геодезических измерений (определений)	463620.77	2170439.13	-	0.10	0.10	-	-
(52)	Надземный	1395	Метод спутниковых геодезических измерений (определений)	463619.18	2170439.98	-	0.10	0.10	-	-
(52)	Надземный	1396	Метод спутниковых геодезических измерений (определений)	463618.88	2170439.42	-	0.10	0.10	-	-
(52)	Надземный	160	Метод спутниковых геодезических измерений (определений)	463618.78	2170439.47	-	0.10	0.10	-	-

Описание местоположения объекта недвижимости

1. Описание местоположения здания, сооружения, объекта незавершенного строительства в границах земельного участка

1.1. Сведения о характерных точках контура объекта недвижимости

Система координат: МСК-50, зона 2

Зона № 2

Номер контура	Тип контура	Номера характерных точек контура	Метод определения координат	Координаты, м		R, м	Формулы, примененные для расчета средней квадратической погрешности определения координат характерных точек контура (M _t), м	Средняя квадратическая погрешность определения координат характерных точек контура (M _t), м	Глубина, высота расположения точки, м	
				X	Y				H ₁	H ₂
1	2	3	4	5	6	7	8	9	10	11
(52)	Надземный	1110	Метод спутниковых геодезических измерений (определений)	463618.34	2170439.70	-	0.10	0.10	-	-
(52)	Надземный	1771	Метод спутниковых геодезических измерений (определений)	463618.07	2170439.85	-	0.10	0.10	-	-
(52)	Надземный	164	Метод спутниковых геодезических измерений (определений)	463617.45	2170438.70	-	0.10	0.10	-	-
(52)	Надземный	291	Метод спутниковых геодезических измерений (определений)	463611.66	2170427.90	-	0.10	0.10	-	-
(52)	Надземный	1382	Метод спутниковых геодезических измерений (определений)	463611.53	2170427.66	-	0.10	0.10	-	-
(52)	Надземный	1079	Метод спутниковых геодезических измерений (определений)	463612.02	2170427.40	-	0.10	0.10	-	-

Описание местоположения объекта недвижимости

1. Описание местоположения здания, сооружения, объекта незавершенного строительства в границах земельного участка

1.1. Сведения о характерных точках контура объекта недвижимости

Система координат: МСК-50, зона 2

Зона № 2

Номер контура	Тип контура	Номера характерных точек контура	Метод определения координат	Координаты, м		R, м	Формулы, примененные для расчета средней квадратической погрешности определения координат характерных точек контура (M _t), м	Средняя квадратическая погрешность определения координат характерных точек контура (M _t), м	Глубина, высота расположения точки, м	
				X	Y				H ₁	H ₂
1	2	3	4	5	6	7	8	9	10	11
(52)	Надземный	1080	Метод спутниковых геодезических измерений (определений)	463612.32	2170427.24	-	0.10	0.10	-	-
(52)	Надземный	1383	Метод спутниковых геодезических измерений (определений)	463612.02	2170426.68	-	0.10	0.10	-	-
(52)	Надземный	1384	Метод спутниковых геодезических измерений (определений)	463613.61	2170425.83	-	0.10	0.10	-	-
(52)	Надземный	1081	Метод спутниковых геодезических измерений (определений)	463613.91	2170426.39	-	0.10	0.10	-	-
(52)	Надземный	1082	Метод спутниковых геодезических измерений (определений)	463614.42	2170426.11	-	0.10	0.10	-	-
(52)	Надземный	1692	Метод спутниковых геодезических измерений (определений)	463617.90	2170424.25	-	0.10	0.10	-	-

Описание местоположения объекта недвижимости

1. Описание местоположения здания, сооружения, объекта незавершенного строительства в границах земельного участка

1.1. Сведения о характерных точках контура объекта недвижимости

Система координат: МСК-50, зона 2

Зона № 2

Номер контура	Тип контура	Номера характерных точек контура	Метод определения координат	Координаты, м		R, м	Формулы, примененные для расчета средней квадратической погрешности определения координат характерных точек контура (M _t), м	Средняя квадратическая погрешность определения координат характерных точек контура (M _t), м	Глубина, высота расположения точки, м	
				X	Y				H ₁	H ₂
1	2	3	4	5	6	7	8	9	10	11
(52)	Надземный	1693	Метод спутниковых геодезических измерений (определений)	463617.13	2170422.81	-	0.10	0.10	-	-
(52)	Надземный	1085	Метод спутниковых геодезических измерений (определений)	463620.74	2170420.88	-	0.10	0.10	-	-
(52)	Надземный	1086	Метод спутниковых геодезических измерений (определений)	463623.76	2170419.26	-	0.10	0.10	-	-
(52)	Надземный	1087	Метод спутниковых геодезических измерений (определений)	463624.53	2170420.69	-	0.10	0.10	-	-
(52)	Надземный	293	Метод спутниковых геодезических измерений (определений)	463624.93	2170420.48	-	0.10	0.10	-	-
(52)	Надземный	1385	Метод спутниковых геодезических измерений (определений)	463625.88	2170419.97	-	0.10	0.10	-	-

Описание местоположения объекта недвижимости

1. Описание местоположения здания, сооружения, объекта незавершенного строительства в границах земельного участка

1.1. Сведения о характерных точках контура объекта недвижимости

Система координат: МСК-50, зона 2

Зона № 2

Номер контура	Тип контура	Номера характерных точек контура	Метод определения координат	Координаты, м		R, м	Формулы, примененные для расчета средней квадратической погрешности определения координат характерных точек контура (M _t), м	Средняя квадратическая погрешность определения координат характерных точек контура (M _t), м	Глубина, высота расположения точки, м	
				X	Y				H ₁	H ₂
1	2	3	4	5	6	7	8	9	10	11
(52)	Надземный	1747	Метод спутниковых геодезических измерений (определений)	463625.99	2170419.91	-	0.10	0.10	-	-
(52)	Надземный	1387	Метод спутниковых геодезических измерений (определений)	463625.69	2170419.35	-	0.10	0.10	-	-
(52)	Надземный	1388	Метод спутниковых геодезических измерений (определений)	463625.76	2170419.31	-	0.10	0.10	-	-
(52)	Надземный	1389	Метод спутниковых геодезических измерений (определений)	463627.56	2170418.35	-	0.10	0.10	-	-
(52)	Надземный	1390	Метод спутниковых геодезических измерений (определений)	463627.63	2170418.31	-	0.10	0.10	-	-
(52)	Надземный	1750	Метод спутниковых геодезических измерений (определений)	463627.93	2170418.87	-	0.10	0.10	-	-

Описание местоположения объекта недвижимости

1. Описание местоположения здания, сооружения, объекта незавершенного строительства в границах земельного участка

1.1. Сведения о характерных точках контура объекта недвижимости

Система координат: МСК-50, зона 2

Зона № 2

Номер контура	Тип контура	Номера характерных точек контура	Метод определения координат	Координаты, м		R, м	Формулы, примененные для расчета средней квадратической погрешности определения координат характерных точек контура (M _t), м	Средняя квадратическая погрешность определения координат характерных точек контура (M _t), м	Глубина, высота расположения точки, м	
				X	Y				H 1	H 2
1	2	3	4	5	6	7	8	9	10	11
(52)	Надземный	1392	Метод спутниковых геодезических измерений (определений)	463628.04	2170418.81	-	0.10	0.10	-	-
(52)	Надземный	302	Метод спутниковых геодезических измерений (определений)	463628.28	2170418.68	-	0.10	0.10	-	-
(52)	Надземный	1088	Метод спутниковых геодезических измерений (определений)	463629.00	2170418.30	-	0.10	0.10	-	-
(52)	Надземный	1091	Метод спутниковых геодезических измерений (определений)	463629.18	2170418.63	-	0.10	0.10	-	-
(52)	Надземный	1092	Метод спутниковых геодезических измерений (определений)	463629.47	2170419.17	-	0.10	0.10	-	-
(52)	Надземный	831	Метод спутниковых геодезических измерений (определений)	463633.97	2170416.76	-	0.10	0.10	-	-

Описание местоположения объекта недвижимости

1. Описание местоположения здания, сооружения, объекта незавершенного строительства в границах земельного участка

1.1. Сведения о характерных точках контура объекта недвижимости

Система координат: МСК-50, зона 2

Зона № 2

Номер контура	Тип контура	Номера характерных точек контура	Метод определения координат	Координаты, м		R, м	Формулы, примененные для расчета средней квадратической погрешности определения координат характерных точек контура (M _t), м	Средняя квадратическая погрешность определения координат характерных точек контура (M _t), м	Глубина, высота расположения точки, м	
				X	Y				H ₁	H ₂
1	2	3	4	5	6	7	8	9	10	11
(52)	Надземный	832	Метод спутниковых геодезических измерений (определений)	463633.68	2170416.22	-	0.10	0.10	-	-
(52)	Надземный	835	Метод спутниковых геодезических измерений (определений)	463633.50	2170415.89	-	0.10	0.10	-	-
(52)	Надземный	311	Метод спутниковых геодезических измерений (определений)	463634.77	2170415.21	-	0.10	0.10	-	-
(52)	Надземный	1751	Метод спутниковых геодезических измерений (определений)	463634.89	2170415.14	-	0.10	0.10	-	-
(52)	Надземный	1293	Метод спутниковых геодезических измерений (определений)	463634.58	2170414.59	-	0.10	0.10	-	-
(52)	Надземный	1294	Метод спутниковых геодезических измерений (определений)	463634.61	2170414.57	-	0.10	0.10	-	-

Описание местоположения объекта недвижимости

1. Описание местоположения здания, сооружения, объекта незавершенного строительства в границах земельного участка

1.1. Сведения о характерных точках контура объекта недвижимости

Система координат: МСК-50, зона 2

Зона № 2

Номер контура	Тип контура	Номера характерных точек контура	Метод определения координат	Координаты, м		R, м	Формулы, примененные для расчета средней квадратической погрешности определения координат характерных точек контура (M _t), м	Средняя квадратическая погрешность определения координат характерных точек контура (M _t), м	Глубина, высота расположения точки, м	
				X	Y				H ₁	H ₂
1	2	3	4	5	6	7	8	9	10	11
(52)	Надземный	1295	Метод спутниковых геодезических измерений (определений)	463636.41	2170413.60	-	0.10	0.10	-	-
(52)	Надземный	314	Метод спутниковых геодезических измерений (определений)	463636.49	2170413.56	-	0.10	0.10	-	-
(52)	Надземный	1296	Метод спутниковых геодезических измерений (определений)	463636.53	2170413.54	-	0.10	0.10	-	-
(52)	Надземный	837	Метод спутниковых геодезических измерений (определений)	463636.83	2170414.10	-	0.10	0.10	-	-
(52)	Надземный	838	Метод спутниковых геодезических измерений (определений)	463636.94	2170414.04	-	0.10	0.10	-	-
(52)	Надземный	839	Метод спутниковых геодезических измерений (определений)	463637.19	2170413.91	-	0.10	0.10	-	-

Описание местоположения объекта недвижимости

1. Описание местоположения здания, сооружения, объекта незавершенного строительства в границах земельного участка

1.1. Сведения о характерных точках контура объекта недвижимости

Система координат: МСК-50, зона 2

Зона № 2

Номер контура	Тип контура	Номера характерных точек контура	Метод определения координат	Координаты, м		R, м	Формулы, примененные для расчета средней квадратической погрешности определения координат характерных точек контура (M _t), м	Средняя квадратическая погрешность определения координат характерных точек контура (M _t), м	Глубина, высота расположения точки, м	
				X	Y				H ₁	H ₂
1	2	3	4	5	6	7	8	9	10	11
(52)	Надземный	840	Метод спутниковых геодезических измерений (определений)	463637.15	2170413.82	-	0.10	0.10	-	-
(52)	Надземный	841	Метод спутниковых геодезических измерений (определений)	463640.67	2170411.94	-	0.10	0.10	-	-
(52)	Надземный	1298	Метод спутниковых геодезических измерений (определений)	463644.32	2170409.98	-	0.10	0.10	-	-
(52)	Надземный	1299	Метод спутниковых геодезических измерений (определений)	463644.45	2170409.91	-	0.10	0.10	-	-
(52)	Надземный	1660	Метод спутниковых геодезических измерений (определений)	463644.49	2170409.99	-	0.10	0.10	-	-
(52)	Надземный	1301	Метод спутниковых геодезических измерений (определений)	463644.78	2170409.84	-	0.10	0.10	-	-

Описание местоположения объекта недвижимости

1. Описание местоположения здания, сооружения, объекта незавершенного строительства в границах земельного участка

1.1. Сведения о характерных точках контура объекта недвижимости

Система координат: МСК-50, зона 2

Зона № 2

Номер контура	Тип контура	Номера характерных точек контура	Метод определения координат	Координаты, м		R, м	Формулы, примененные для расчета средней квадратической погрешности определения координат характерных точек контура (M _t), м	Средняя квадратическая погрешность определения координат характерных точек контура (M _t), м	Глубина, высота расположения точки, м	
				X	Y				H ₁	H ₂
1	2	3	4	5	6	7	8	9	10	11
(52)	Надземный	1302	Метод спутниковых геодезических измерений (определений)	463645.19	2170409.62	-	0.10	0.10	-	-
(52)	Надземный	847	Метод спутниковых геодезических измерений (определений)	463645.28	2170409.57	-	0.10	0.10	-	-
(52)	Надземный	848	Метод спутниковых геодезических измерений (определений)	463645.33	2170409.54	-	0.10	0.10	-	-
(52)	Надземный	1662	Метод спутниковых геодезических измерений (определений)	463645.03	2170408.98	-	0.10	0.10	-	-
(52)	Надземный	1663	Метод спутниковых геодезических измерений (определений)	463646.84	2170408.01	-	0.10	0.10	-	-
(52)	Надземный	849	Метод спутниковых геодезических измерений (определений)	463647.14	2170408.57	-	0.10	0.10	-	-

Описание местоположения объекта недвижимости

1. Описание местоположения здания, сооружения, объекта незавершенного строительства в границах земельного участка

1.1. Сведения о характерных точках контура объекта недвижимости

Система координат: МСК-50, зона 2

Зона № 2

Номер контура	Тип контура	Номера характерных точек контура	Метод определения координат	Координаты, м		R, м	Формулы, примененные для расчета средней квадратической погрешности определения координат характерных точек контура (M _t), м	Средняя квадратическая погрешность определения координат характерных точек контура (M _t), м	Глубина, высота расположения точки, м	
				X	Y				H ₁	H ₂
1	2	3	4	5	6	7	8	9	10	11
(52)	Надземный	850	Метод спутниковых геодезических измерений (определений)	463647.22	2170408.53	-	0.10	0.10	-	-
(52)	Надземный	851	Метод спутниковых геодезических измерений (определений)	463647.35	2170408.46	-	0.10	0.10	-	-
(52)	Надземный	852	Метод спутниковых геодезических измерений (определений)	463648.80	2170407.69	-	0.10	0.10	-	-
(52)	Надземный	1303	Метод спутниковых геодезических измерений (определений)	463648.50	2170407.12	-	0.10	0.10	-	-
(52)	Надземный	1304	Метод спутниковых геодезических измерений (определений)	463650.08	2170406.27	-	0.10	0.10	-	-
(52)	Надземный	853	Метод спутниковых геодезических измерений (определений)	463650.38	2170406.84	-	0.10	0.10	-	-

Описание местоположения объекта недвижимости

1. Описание местоположения здания, сооружения, объекта незавершенного строительства в границах земельного участка

1.1. Сведения о характерных точках контура объекта недвижимости

Система координат: МСК-50, зона 2

Зона № 2

Номер контура	Тип контура	Номера характерных точек контура	Метод определения координат	Координаты, м		R, м	Формулы, примененные для расчета средней квадратической погрешности определения координат характерных точек контура (M _t), м	Средняя квадратическая погрешность определения координат характерных точек контура (M _t), м	Глубина, высота расположения точки, м	
				X	Y				H ₁	H ₂
1	2	3	4	5	6	7	8	9	10	11
(52)	Надземный	854	Метод спутниковых геодезических измерений (определений)	463650.84	2170406.59	-	0.10	0.10	-	-
(52)	Надземный	1305	Метод спутниковых геодезических измерений (определений)	463654.26	2170404.76	-	0.10	0.10	-	-
(52)	Надземный	1306	Метод спутниковых геодезических измерений (определений)	463653.96	2170404.20	-	0.10	0.10	-	-
(52)	Надземный	1307	Метод спутниковых геодезических измерений (определений)	463655.54	2170403.35	-	0.10	0.10	-	-
(52)	Надземный	1308	Метод спутниковых геодезических измерений (определений)	463655.84	2170403.91	-	0.10	0.10	-	-
(52)	Надземный	1309	Метод спутниковых геодезических измерений (определений)	463656.20	2170403.72	-	0.10	0.10	-	-

Описание местоположения объекта недвижимости

1. Описание местоположения здания, сооружения, объекта незавершенного строительства в границах земельного участка

1.1. Сведения о характерных точках контура объекта недвижимости

Система координат: МСК-50, зона 2

Зона № 2

Номер контура	Тип контура	Номера характерных точек контура	Метод определения координат	Координаты, м		R, м	Формулы, примененные для расчета средней квадратической погрешности определения координат характерных точек контура (M _t), м	Средняя квадратическая погрешность определения координат характерных точек контура (M _t), м	Глубина, высота расположения точки, м	
				X	Y				H ₁	H ₂
1	2	3	4	5	6	7	8	9	10	11
(52)	Надземный	1310	Метод спутниковых геодезических измерений (определений)	463656.02	2170403.38	-	0.10	0.10	-	-
(52)	Надземный	1311	Метод спутниковых геодезических измерений (определений)	463656.31	2170403.22	-	0.10	0.10	-	-
(52)	Надземный	862	Метод спутниковых геодезических измерений (определений)	463655.51	2170401.73	-	0.10	0.10	-	-
(52)	Надземный	863	Метод спутниковых геодезических измерений (определений)	463659.15	2170399.78	-	0.10	0.10	-	-
(52)	Надземный	1312	Метод спутниковых геодезических измерений (определений)	463659.95	2170401.27	-	0.10	0.10	-	-
(52)	Надземный	1313	Метод спутниковых геодезических измерений (определений)	463663.28	2170399.48	-	0.10	0.10	-	-

Описание местоположения объекта недвижимости

1. Описание местоположения здания, сооружения, объекта незавершенного строительства в границах земельного участка

1.1. Сведения о характерных точках контура объекта недвижимости

Система координат: МСК-50, зона 2

Зона № 2

Номер контура	Тип контура	Номера характерных точек контура	Метод определения координат	Координаты, м		R, м	Формулы, примененные для расчета средней квадратической погрешности определения координат характерных точек контура (M _t), м	Средняя квадратическая погрешность определения координат характерных точек контура (M _t), м	Глубина, высота расположения точки, м	
				X	Y				H ₁	H ₂
1	2	3	4	5	6	7	8	9	10	11
(52)	Надземный	1666	Метод спутниковых геодезических измерений (определений)	463662.98	2170398.92	-	0.10	0.10	-	-
(52)	Надземный	1316	Метод спутниковых геодезических измерений (определений)	463663.09	2170398.86	-	0.10	0.10	-	-
(52)	Надземный	869	Метод спутниковых геодезических измерений (определений)	463663.34	2170398.72	-	0.10	0.10	-	-
(52)	Надземный	1317	Метод спутниковых геодезических измерений (определений)	463664.68	2170398.01	-	0.10	0.10	-	-
(52)	Надземный	1667	Метод спутниковых геодезических измерений (определений)	463664.79	2170397.95	-	0.10	0.10	-	-
(52)	Надземный	873	Метод спутниковых геодезических измерений (определений)	463665.09	2170398.52	-	0.10	0.10	-	-

Описание местоположения объекта недвижимости

1. Описание местоположения здания, сооружения, объекта незавершенного строительства в границах земельного участка

1.1. Сведения о характерных точках контура объекта недвижимости

Система координат: МСК-50, зона 2

Зона № 2

Номер контура	Тип контура	Номера характерных точек контура	Метод определения координат	Координаты, м		R, м	Формулы, примененные для расчета средней квадратической погрешности определения координат характерных точек контура (M _t), м	Средняя квадратическая погрешность определения координат характерных точек контура (M _t), м	Глубина, высота расположения точки, м	
				X	Y				H ₁	H ₂
1	2	3	4	5	6	7	8	9	10	11
(52)	Надземный	324	Метод спутниковых геодезических измерений (определений)	463666.01	2170398.02	-	0.10	0.10	-	-
(52)	Надземный	1319	Метод спутниковых геодезических измерений (определений)	463666.26	2170397.89	-	0.10	0.10	-	-
(52)	Надземный	332	Метод спутниковых геодезических измерений (определений)	463667.71	2170400.59	-	0.10	0.10	-	-
(52)	Надземный	874	Метод спутниковых геодезических измерений (определений)	463667.73	2170400.63	-	0.10	0.10	-	-
(52)	Надземный	875	Метод спутниковых геодезических измерений (определений)	463668.33	2170401.37	-	0.10	0.10	-	-
(52)	Надземный	876	Метод спутниковых геодезических измерений (определений)	463668.63	2170401.12	-	0.10	0.10	-	-

Описание местоположения объекта недвижимости

1. Описание местоположения здания, сооружения, объекта незавершенного строительства в границах земельного участка

1.1. Сведения о характерных точках контура объекта недвижимости

Система координат: МСК-50, зона 2

Зона № 2

Номер контура	Тип контура	Номера характерных точек контура	Метод определения координат	Координаты, м		R, м	Формулы, примененные для расчета средней квадратической погрешности определения координат характерных точек контура (M _t), м	Средняя квадратическая погрешность определения координат характерных точек контура (M _t), м	Глубина, высота расположения точки, м	
				X	Y				H ₁	H ₂
1	2	3	4	5	6	7	8	9	10	11
(52)	Надземный	338	Метод спутниковых геодезических измерений (определений)	463669.46	2170402.14	-	0.10	0.10	-	-
(52)	Надземный	1320	Метод спутниковых геодезических измерений (определений)	463669.62	2170402.34	-	0.10	0.10	-	-
(52)	Надземный	1321	Метод спутниковых геодезических измерений (определений)	463670.11	2170401.93	-	0.10	0.10	-	-
(52)	Надземный	1322	Метод спутниковых геодезических измерений (определений)	463671.25	2170403.33	-	0.10	0.10	-	-
(52)	Надземный	1323	Метод спутниковых геодезических измерений (определений)	463670.76	2170403.73	-	0.10	0.10	-	-
(52)	Надземный	341	Метод спутниковых геодезических измерений (определений)	463670.91	2170403.92	-	0.10	0.10	-	-

Описание местоположения объекта недвижимости

1. Описание местоположения здания, сооружения, объекта незавершенного строительства в границах земельного участка

1.1. Сведения о характерных точках контура объекта недвижимости

Система координат: МСК-50, зона 2

Зона № 2

Номер контура	Тип контура	Номера характерных точек контура	Метод определения координат	Координаты, м		R, м	Формулы, примененные для расчета средней квадратической погрешности определения координат характерных точек контура (M _t), м	Средняя квадратическая погрешность определения координат характерных точек контура (M _t), м	Глубина, высота расположения точки, м	
				X	Y				H ₁	H ₂
1	2	3	4	5	6	7	8	9	10	11
(52)	Надземный	877	Метод спутниковых геодезических измерений (определений)	463671.23	2170404.31	-	0.10	0.10	-	-
(52)	Надземный	1668	Метод спутниковых геодезических измерений (определений)	463671.76	2170404.97	-	0.10	0.10	-	-
(52)	Надземный	1324	Метод спутниковых геодезических измерений (определений)	463671.96	2170404.80	-	0.10	0.10	-	-
(52)	Надземный	1772	Метод спутниковых геодезических измерений (определений)	463672.26	2170404.56	-	0.10	0.10	-	-
(52)	Надземный	1670	Метод спутниковых геодезических измерений (определений)	463672.29	2170404.60	-	0.10	0.10	-	-
(52)	Надземный	1671	Метод спутниковых геодезических измерений (определений)	463672.40	2170404.74	-	0.10	0.10	-	-

Описание местоположения объекта недвижимости

1. Описание местоположения здания, сооружения, объекта незавершенного строительства в границах земельного участка

1.1. Сведения о характерных точках контура объекта недвижимости

Система координат: МСК-50, зона 2

Зона № 2

Номер контура	Тип контура	Номера характерных точек контура	Метод определения координат	Координаты, м		R, м	Формулы, примененные для расчета средней квадратической погрешности определения координат характерных точек контура (M _t), м	Средняя квадратическая погрешность определения координат характерных точек контура (M _t), м	Глубина, высота расположения точки, м	
				X	Y				H ₁	H ₂
1	2	3	4	5	6	7	8	9	10	11
(52)	Надземный	1672	Метод спутниковых геодезических измерений (определений)	463673.54	2170406.14	-	0.10	0.10	-	-
(52)	Надземный	1673	Метод спутниковых геодезических измерений (определений)	463673.65	2170406.27	-	0.10	0.10	-	-
(52)	Надземный	1773	Метод спутниковых геодезических измерений (определений)	463673.68	2170406.31	-	0.10	0.10	-	-
(52)	Надземный	1329	Метод спутниковых геодезических измерений (определений)	463673.39	2170406.55	-	0.10	0.10	-	-
(52)	Надземный	1675	Метод спутниковых геодезических измерений (определений)	463673.19	2170406.72	-	0.10	0.10	-	-
(52)	Надземный	1676	Метод спутниковых геодезических измерений (определений)	463673.22	2170406.75	-	0.10	0.10	-	-

Описание местоположения объекта недвижимости

1. Описание местоположения здания, сооружения, объекта незавершенного строительства в границах земельного участка

1.1. Сведения о характерных точках контура объекта недвижимости

Система координат: МСК-50, зона 2

Зона № 2

Номер контура	Тип контура	Номера характерных точек контура	Метод определения координат	Координаты, м		R, м	Формулы, примененные для расчета средней квадратической погрешности определения координат характерных точек контура (M _t), м	Средняя квадратическая погрешность определения координат характерных точек контура (M _t), м	Глубина, высота расположения точки, м	
				X	Y				H ₁	H ₂
1	2	3	4	5	6	7	8	9	10	11
(52)	Надземный	883	Метод спутниковых геодезических измерений (определений)	463673.80	2170407.46	-	0.10	0.10	-	-
(52)	Надземный	884	Метод спутниковых геодезических измерений (определений)	463674.04	2170407.75	-	0.10	0.10	-	-
(52)	Надземный	885	Метод спутниковых геодезических измерений (определений)	463674.53	2170407.98	-	0.10	0.10	-	-
(52)	Надземный	886	Метод спутниковых геодезических измерений (определений)	463675.07	2170408.64	-	0.10	0.10	-	-
(52)	Надземный	887	Метод спутниковых геодезических измерений (определений)	463675.19	2170409.17	-	0.10	0.10	-	-
(52)	Надземный	344	Метод спутниковых геодезических измерений (определений)	463675.93	2170410.08	-	0.10	0.10	-	-

Описание местоположения объекта недвижимости

1. Описание местоположения здания, сооружения, объекта незавершенного строительства в границах земельного участка

1.1. Сведения о характерных точках контура объекта недвижимости

Система координат: МСК-50, зона 2

Зона № 2

Номер контура	Тип контура	Номера характерных точек контура	Метод определения координат	Координаты, м		R, м	Формулы, примененные для расчета средней квадратической погрешности определения координат характерных точек контура (M _t), м	Средняя квадратическая погрешность определения координат характерных точек контура (M _t), м	Глубина, высота расположения точки, м	
				X	Y				H ₁	H ₂
1	2	3	4	5	6	7	8	9	10	11
(52)	Надземный	1331	Метод спутниковых геодезических измерений (определений)	463676.08	2170410.26	-	0.10	0.10	-	-
(52)	Надземный	1332	Метод спутниковых геодезических измерений (определений)	463676.57	2170410.49	-	0.10	0.10	-	-
(52)	Надземный	1333	Метод спутниковых геодезических измерений (определений)	463677.10	2170411.15	-	0.10	0.10	-	-
(52)	Надземный	1334	Метод спутниковых геодезических измерений (определений)	463677.23	2170411.67	-	0.10	0.10	-	-
(52)	Надземный	347	Метод спутниковых геодезических измерений (определений)	463677.39	2170411.86	-	0.10	0.10	-	-
(52)	Надземный	888	Метод спутниковых геодезических измерений (определений)	463677.63	2170412.16	-	0.10	0.10	-	-

Описание местоположения объекта недвижимости

1. Описание местоположения здания, сооружения, объекта незавершенного строительства в границах земельного участка

1.1. Сведения о характерных точках контура объекта недвижимости

Система координат: МСК-50, зона 2

Зона № 2

Номер контура	Тип контура	Номера характерных точек контура	Метод определения координат	Координаты, м		R, м	Формулы, примененные для расчета средней квадратической погрешности определения координат характерных точек контура (M _t), м	Средняя квадратическая погрешность определения координат характерных точек контура (M _t), м	Глубина, высота расположения точки, м	
				X	Y				H ₁	H ₂
1	2	3	4	5	6	7	8	9	10	11
(52)	Надземный	889	Метод спутниковых геодезических измерений (определений)	463678.94	2170411.09	-	0.10	0.10	-	-
(52)	Надземный	890	Метод спутниковых геодезических измерений (определений)	463681.56	2170414.31	-	0.10	0.10	-	-
(52)	Надземный	891	Метод спутниковых геодезических измерений (определений)	463680.25	2170415.38	-	0.10	0.10	-	-
(52)	Надземный	892	Метод спутниковых геодезических измерений (определений)	463683.32	2170419.14	-	0.10	0.10	-	-
(52)	Надземный	893	Метод спутниковых геодезических измерений (определений)	463683.90	2170418.65	-	0.10	0.10	-	-
(52)	Надземный	896	Метод спутниковых геодезических измерений (определений)	463688.77	2170424.63	-	0.10	0.10	-	-

Описание местоположения объекта недвижимости

1. Описание местоположения здания, сооружения, объекта незавершенного строительства в границах земельного участка

1.1. Сведения о характерных точках контура объекта недвижимости

Система координат: МСК-50, зона 2

Зона № 2

Номер контура	Тип контура	Номера характерных точек контура	Метод определения координат	Координаты, м		R, м	Формулы, примененные для расчета средней квадратической погрешности определения координат характерных точек контура (M _t), м	Средняя квадратическая погрешность определения координат характерных точек контура (M _t), м	Глубина, высота расположения точки, м	
				X	Y				H ₁	H ₂
1	2	3	4	5	6	7	8	9	10	11
(52)	Надземный	897	Метод спутниковых геодезических измерений (определений)	463687.92	2170425.32	-	0.10	0.10	-	-
(52)	Надземный	354	Метод спутниковых геодезических измерений (определений)	463688.72	2170426.29	-	0.10	0.10	-	-
(52)	Надземный	1335	Метод спутниковых геодезических измерений (определений)	463689.72	2170427.52	-	0.10	0.10	-	-
(52)	Надземный	357	Метод спутниковых геодезических измерений (определений)	463690.17	2170428.08	-	0.10	0.10	-	-
(52)	Надземный	898	Метод спутниковых геодезических измерений (определений)	463691.37	2170429.55	-	0.10	0.10	-	-
(52)	Надземный	899	Метод спутниковых геодезических измерений (определений)	463692.38	2170428.72	-	0.10	0.10	-	-

Описание местоположения объекта недвижимости

1. Описание местоположения здания, сооружения, объекта незавершенного строительства в границах земельного участка

1.1. Сведения о характерных точках контура объекта недвижимости

Система координат: МСК-50, зона 2

Зона № 2

Номер контура	Тип контура	Номера характерных точек контура	Метод определения координат	Координаты, м		R, м	Формулы, примененные для расчета средней квадратической погрешности определения координат характерных точек контура (M _t), м	Средняя квадратическая погрешность определения координат характерных точек контура (M _t), м	Глубина, высота расположения точки, м	
				X	Y				H 1	H 2
1	2	3	4	5	6	7	8	9	10	11
(52)	Надземный	900	Метод спутниковых геодезических измерений (определений)	463694.96	2170431.90	-	0.10	0.10	-	-
(52)	Надземный	901	Метод спутниковых геодезических измерений (определений)	463697.48	2170434.98	-	0.10	0.10	-	-
(52)	Надземный	902	Метод спутниковых геодезических измерений (определений)	463697.16	2170435.23	-	0.10	0.10	-	-
(52)	Надземный	903	Метод спутниковых геодезических измерений (определений)	463695.99	2170436.19	-	0.10	0.10	-	-
(52)	Надземный	904	Метод спутниковых геодезических измерений (определений)	463696.22	2170436.48	-	0.10	0.10	-	-
(52)	Надземный	905	Метод спутниковых геодезических измерений (определений)	463696.39	2170436.63	-	0.10	0.10	-	-

Описание местоположения объекта недвижимости

1. Описание местоположения здания, сооружения, объекта незавершенного строительства в границах земельного участка

1.1. Сведения о характерных точках контура объекта недвижимости

Система координат: МСК-50, зона 2

Зона № 2

Номер контура	Тип контура	Номера характерных точек контура	Метод определения координат	Координаты, м		R, м	Формулы, примененные для расчета средней квадратической погрешности определения координат характерных точек контура (M _t), м	Средняя квадратическая погрешность определения координат характерных точек контура (M _t), м	Глубина, высота расположения точки, м	
				X	Y				H ₁	H ₂
1	2	3	4	5	6	7	8	9	10	11
(52)	Надземный	906	Метод спутниковых геодезических измерений (определений)	463696.45	2170436.68	-	0.10	0.10	-	-
(52)	Надземный	1754	Метод спутниковых геодезических измерений (определений)	463696.87	2170436.21	-	0.10	0.10	-	-
(52)	Надземный	908	Метод спутниковых геодезических измерений (определений)	463698.22	2170437.41	-	0.10	0.10	-	-
(52)	Надземный	909	Метод спутниковых геодезических измерений (определений)	463698.80	2170436.76	-	0.10	0.10	-	-
(52)	Надземный	910	Метод спутниковых геодезических измерений (определений)	463699.33	2170437.23	-	0.10	0.10	-	-
(52)	Надземный	911	Метод спутниковых геодезических измерений (определений)	463699.39	2170437.28	-	0.10	0.10	-	-

Описание местоположения объекта недвижимости

1. Описание местоположения здания, сооружения, объекта незавершенного строительства в границах земельного участка

1.1. Сведения о характерных точках контура объекта недвижимости

Система координат: МСК-50, зона 2

Зона № 2

Номер контура	Тип контура	Номера характерных точек контура	Метод определения координат	Координаты, м		R, м	Формулы, примененные для расчета средней квадратической погрешности определения координат характерных точек контура (M _t), м	Средняя квадратическая погрешность определения координат характерных точек контура (M _t), м	Глубина, высота расположения точки, м	
				X	Y				H ₁	H ₂
1	2	3	4	5	6	7	8	9	10	11
(52)	Надземный	1699	Метод спутниковых геодезических измерений (определений)	463699.81	2170436.81	-	0.10	0.10	-	-
(52)	Надземный	1700	Метод спутниковых геодезических измерений (определений)	463701.15	2170438.01	-	0.10	0.10	-	-
(52)	Надземный	912	Метод спутниковых геодезических измерений (определений)	463700.73	2170438.48	-	0.10	0.10	-	-
(52)	Надземный	913	Метод спутниковых геодезических измерений (определений)	463700.79	2170438.54	-	0.10	0.10	-	-
(52)	Надземный	369	Метод спутниковых геодезических измерений (определений)	463700.91	2170438.65	-	0.10	0.10	-	-
(52)	Надземный	1336	Метод спутниковых геодезических измерений (определений)	463701.74	2170439.39	-	0.10	0.10	-	-

Описание местоположения объекта недвижимости

1. Описание местоположения здания, сооружения, объекта незавершенного строительства в границах земельного участка

1.1. Сведения о характерных точках контура объекта недвижимости

Система координат: МСК-50, зона 2

Зона № 2

Номер контура	Тип контура	Номера характерных точек контура	Метод определения координат	Координаты, м		R, м	Формулы, примененные для расчета средней квадратической погрешности определения координат характерных точек контура (M _t), м	Средняя квадратическая погрешность определения координат характерных точек контура (M _t), м	Глубина, высота расположения точки, м	
				X	Y				H ₁	H ₂
1	2	3	4	5	6	7	8	9	10	11
(52)	Надземный	1337	Метод спутниковых геодезических измерений (определений)	463701.79	2170439.44	-	0.10	0.10	-	-
(52)	Надземный	1755	Метод спутниковых геодезических измерений (определений)	463702.22	2170438.96	-	0.10	0.10	-	-
(52)	Надземный	1756	Метод спутниковых геодезических измерений (определений)	463703.56	2170440.16	-	0.10	0.10	-	-
(52)	Надземный	1338	Метод спутниковых геодезических измерений (определений)	463703.14	2170440.64	-	0.10	0.10	-	-
(52)	Надземный	1339	Метод спутниковых геодезических измерений (определений)	463703.20	2170440.69	-	0.10	0.10	-	-
(52)	Надземный	1340	Метод спутниковых геодезических измерений (определений)	463703.58	2170441.03	-	0.10	0.10	-	-

Описание местоположения объекта недвижимости

1. Описание местоположения здания, сооружения, объекта незавершенного строительства в границах земельного участка

1.1. Сведения о характерных точках контура объекта недвижимости

Система координат: МСК-50, зона 2

Зона № 2

Номер контура	Тип контура	Номера характерных точек контура	Метод определения координат	Координаты, м		R, м	Формулы, примененные для расчета средней квадратической погрешности определения координат характерных точек контура (M _t), м	Средняя квадратическая погрешность определения координат характерных точек контура (M _t), м	Глубина, высота расположения точки, м	
				X	Y				H ₁	H ₂
1	2	3	4	5	6	7	8	9	10	11
(52)	Надземный	1341	Метод спутниковых геодезических измерений (определений)	463703.63	2170441.08	-	0.10	0.10	-	-
(52)	Надземный	1757	Метод спутниковых геодезических измерений (определений)	463704.06	2170440.61	-	0.10	0.10	-	-
(52)	Надземный	1758	Метод спутниковых геодезических измерений (определений)	463705.40	2170441.81	-	0.10	0.10	-	-
(52)	Надземный	1342	Метод спутниковых геодезических измерений (определений)	463704.97	2170442.28	-	0.10	0.10	-	-
(52)	Надземный	1343	Метод спутниковых геодезических измерений (определений)	463705.04	2170442.34	-	0.10	0.10	-	-
(52)	Надземный	374	Метод спутниковых геодезических измерений (определений)	463705.36	2170442.63	-	0.10	0.10	-	-

Описание местоположения объекта недвижимости

1. Описание местоположения здания, сооружения, объекта незавершенного строительства в границах земельного участка

1.1. Сведения о характерных точках контура объекта недвижимости

Система координат: МСК-50, зона 2

Зона № 2

Номер контура	Тип контура	Номера характерных точек контура	Метод определения координат	Координаты, м		R, м	Формулы, примененные для расчета средней квадратической погрешности определения координат характерных точек контура (M _t), м	Средняя квадратическая погрешность определения координат характерных точек контура (M _t), м	Глубина, высота расположения точки, м	
				X	Y				H ₁	H ₂
1	2	3	4	5	6	7	8	9	10	11
(52)	Надземный	914	Метод спутниковых геодезических измерений (определений)	463705.80	2170443.02	-	0.10	0.10	-	-
(52)	Надземный	915	Метод спутниковых геодезических измерений (определений)	463706.14	2170443.32	-	0.10	0.10	-	-
(52)	Надземный	916	Метод спутниковых геодезических измерений (определений)	463704.33	2170445.34	-	0.10	0.10	-	-
(52)	Надземный	917	Метод спутниковых геодезических измерений (определений)	463704.16	2170445.53	-	0.10	0.10	-	-
(52)	Надземный	920	Метод спутниковых геодезических измерений (определений)	463704.41	2170445.75	-	0.10	0.10	-	-
(52)	Надземный	1598	Метод спутниковых геодезических измерений (определений)	463705.08	2170446.36	-	0.10	0.10	-	-

Описание местоположения объекта недвижимости

1. Описание местоположения здания, сооружения, объекта незавершенного строительства в границах земельного участка

1.1. Сведения о характерных точках контура объекта недвижимости

Система координат: МСК-50, зона 2

Зона № 2

Номер контура	Тип контура	Номера характерных точек контура	Метод определения координат	Координаты, м		R, м	Формулы, примененные для расчета средней квадратической погрешности определения координат характерных точек контура (M _t), м	Средняя квадратическая погрешность определения координат характерных точек контура (M _t), м	Глубина, высота расположения точки, м	
				X	Y				H ₁	H ₂
1	2	3	4	5	6	7	8	9	10	11
(52)	Надземный	1599	Метод спутниковых геодезических измерений (определений)	463705.42	2170446.66	-	0.10	0.10	-	-
(52)	Надземный	1600	Метод спутниковых геодезических измерений (определений)	463703.69	2170448.59	-	0.10	0.10	-	-
(52)	Надземный	1701	Метод спутниковых геодезических измерений (определений)	463703.06	2170449.29	-	0.10	0.10	-	-
(52)	Надземный	1702	Метод спутниковых геодезических измерений (определений)	463703.32	2170449.52	-	0.10	0.10	-	-
(52)	Надземный	1703	Метод спутниковых геодезических измерений (определений)	463703.23	2170449.62	-	0.10	0.10	-	-
(52)	Надземный	1704	Метод спутниковых геодезических измерений (определений)	463704.10	2170450.39	-	0.10	0.10	-	-

Описание местоположения объекта недвижимости

1. Описание местоположения здания, сооружения, объекта незавершенного строительства в границах земельного участка

1.1. Сведения о характерных точках контура объекта недвижимости

Система координат: МСК-50, зона 2

Зона № 2

Номер контура	Тип контура	Номера характерных точек контура	Метод определения координат	Координаты, м		R, м	Формулы, примененные для расчета средней квадратической погрешности определения координат характерных точек контура (M _t), м	Средняя квадратическая погрешность определения координат характерных точек контура (M _t), м	Глубина, высота расположения точки, м	
				X	Y				H ₁	H ₂
1	2	3	4	5	6	7	8	9	10	11
(52)	Надземный	929	Метод спутниковых геодезических измерений (определений)	463704.19	2170450.29	-	0.10	0.10	-	-
(52)	Надземный	930	Метод спутниковых геодезических измерений (определений)	463704.47	2170450.55	-	0.10	0.10	-	-
(52)	Надземный	380	Метод спутниковых геодезических измерений (определений)	463704.29	2170450.75	-	0.10	0.10	-	-
(52)	Надземный	383	Метод спутниковых геодезических измерений (определений)	463702.15	2170453.14	-	0.10	0.10	-	-
(52)	Надземный	1705	Метод спутниковых геодезических измерений (определений)	463699.37	2170456.25	-	0.10	0.10	-	-
(52)	Надземный	1706	Метод спутниковых геодезических измерений (определений)	463698.99	2170455.91	-	0.10	0.10	-	-

Описание местоположения объекта недвижимости

1. Описание местоположения здания, сооружения, объекта незавершенного строительства в границах земельного участка

1.1. Сведения о характерных точках контура объекта недвижимости

Система координат: МСК-50, зона 2

Зона № 2

Номер контура	Тип контура	Номера характерных точек контура	Метод определения координат	Координаты, м		R, м	Формулы, примененные для расчета средней квадратической погрешности определения координат характерных точек контура (M _t), м	Средняя квадратическая погрешность определения координат характерных точек контура (M _t), м	Глубина, высота расположения точки, м	
				X	Y				H ₁	H ₂
1	2	3	4	5	6	7	8	9	10	11
(52)	Надземный	945	Метод спутниковых геодезических измерений (определений)	463698.37	2170456.61	-	0.10	0.10	-	-
(52)	Надземный	1603	Метод спутниковых геодезических измерений (определений)	463696.70	2170458.46	-	0.10	0.10	-	-
(52)	Надземный	1604	Метод спутниковых геодезических измерений (определений)	463695.98	2170457.81	-	0.10	0.10	-	-
(52)	Надземный	1202	Метод спутниковых геодезических измерений (определений)	463695.91	2170457.92	-	0.10	0.10	-	-
(52)	Надземный	1774	Метод спутниковых геодезических измерений (определений)	463695.06	2170459.29	-	0.10	0.10	-	-
(52)	Надземный	1775	Метод спутниковых геодезических измерений (определений)	463694.85	2170459.16	-	0.10	0.10	-	-

Описание местоположения объекта недвижимости

1. Описание местоположения здания, сооружения, объекта незавершенного строительства в границах земельного участка

1.1. Сведения о характерных точках контура объекта недвижимости

Система координат: МСК-50, зона 2

Зона № 2

Номер контура	Тип контура	Номера характерных точек контура	Метод определения координат	Координаты, м		R, м	Формулы, примененные для расчета средней квадратической погрешности определения координат характерных точек контура (M _t), м	Средняя квадратическая погрешность определения координат характерных точек контура (M _t), м	Глубина, высота расположения точки, м	
				X	Y				H ₁	H ₂
1	2	3	4	5	6	7	8	9	10	11
(52)	Надземный	952	Метод спутниковых геодезических измерений (определений)	463694.52	2170458.95	-	0.10	0.10	-	-
(52)	Надземный	953	Метод спутниковых геодезических измерений (определений)	463694.50	2170459.00	-	0.10	0.10	-	-
(52)	Надземный	954	Метод спутниковых геодезических измерений (определений)	463693.93	2170459.92	-	0.10	0.10	-	-
(52)	Надземный	955	Метод спутниковых геодезических измерений (определений)	463693.90	2170459.96	-	0.10	0.10	-	-
(52)	Надземный	1776	Метод спутниковых геодезических измерений (определений)	463694.23	2170460.17	-	0.10	0.10	-	-
(52)	Надземный	1777	Метод спутниковых геодезических измерений (определений)	463694.44	2170460.30	-	0.10	0.10	-	-

Описание местоположения объекта недвижимости

1. Описание местоположения здания, сооружения, объекта незавершенного строительства в границах земельного участка

1.1. Сведения о характерных точках контура объекта недвижимости

Система координат: МСК-50, зона 2

Зона № 2

Номер контура	Тип контура	Номера характерных точек контура	Метод определения координат	Координаты, м		R, м	Формулы, примененные для расчета средней квадратической погрешности определения координат характерных точек контура (M _t), м	Средняя квадратическая погрешность определения координат характерных точек контура (M _t), м	Глубина, высота расположения точки, м	
				X	Y				H 1	H 2
1	2	3	4	5	6	7	8	9	10	11
(52)	Надземный	1778	Метод спутниковых геодезических измерений (определений)	463693.49	2170461.83	-	0.10	0.10	-	-
(52)	Надземный	1779	Метод спутниковых геодезических измерений (определений)	463693.28	2170461.69	-	0.10	0.10	-	-
(52)	Надземный	956	Метод спутниковых геодезических измерений (определений)	463692.95	2170461.49	-	0.10	0.10	-	-
(52)	Надземный	957	Метод спутниковых геодезических измерений (определений)	463692.92	2170461.53	-	0.10	0.10	-	-
(52)	Надземный	958	Метод спутниковых геодезических измерений (определений)	463692.69	2170461.90	-	0.10	0.10	-	-
(52)	Надземный	1606	Метод спутниковых геодезических измерений (определений)	463692.56	2170462.12	-	0.10	0.10	-	-

Описание местоположения объекта недвижимости

1. Описание местоположения здания, сооружения, объекта незавершенного строительства в границах земельного участка

1.1. Сведения о характерных точках контура объекта недвижимости

Система координат: МСК-50, зона 2

Зона № 2

Номер контура	Тип контура	Номера характерных точек контура	Метод определения координат	Координаты, м		R, м	Формулы, примененные для расчета средней квадратической погрешности определения координат характерных точек контура (M _t), м	Средняя квадратическая погрешность определения координат характерных точек контура (M _t), м	Глубина, высота расположения точки, м	
				X	Y				H ₁	H ₂
1	2	3	4	5	6	7	8	9	10	11
(52)	Надземный	960	Метод спутниковых геодезических измерений (определений)	463692.78	2170462.21	-	0.10	0.10	-	-
(52)	Надземный	1607	Метод спутниковых геодезических измерений (определений)	463694.12	2170462.74	-	0.10	0.10	-	-
(52)	Надземный	1608	Метод спутниковых геодезических измерений (определений)	463692.92	2170465.73	-	0.10	0.10	-	-
(52)	Надземный	968	Метод спутниковых геодезических измерений (определений)	463692.58	2170466.58	-	0.10	0.10	-	-
(52)	Надземный	969	Метод спутниковых геодезических измерений (определений)	463693.51	2170466.95	-	0.10	0.10	-	-
(52)	Надземный	1707	Метод спутниковых геодезических измерений (определений)	463693.47	2170467.08	-	0.10	0.10	-	-

Описание местоположения объекта недвижимости

1. Описание местоположения здания, сооружения, объекта незавершенного строительства в границах земельного участка

1.1. Сведения о характерных точках контура объекта недвижимости

Система координат: МСК-50, зона 2

Зона № 2

Номер контура	Тип контура	Номера характерных точек контура	Метод определения координат	Координаты, м		R, м	Формулы, примененные для расчета средней квадратической погрешности определения координат характерных точек контура (M _t), м	Средняя квадратическая погрешность определения координат характерных точек контура (M _t), м	Глубина, высота расположения точки, м	
				X	Y				H ₁	H ₂
1	2	3	4	5	6	7	8	9	10	11
(52)	Надземный	1708	Метод спутниковых геодезических измерений (определений)	463694.54	2170467.51	-	0.10	0.10	-	-
(52)	Надземный	1709	Метод спутниковых геодезических измерений (определений)	463694.59	2170467.39	-	0.10	0.10	-	-
(52)	Надземный	1710	Метод спутниковых геодезических измерений (определений)	463694.94	2170467.53	-	0.10	0.10	-	-
(52)	Надземный	397	Метод спутниковых геодезических измерений (определений)	463693.39	2170471.40	-	0.10	0.10	-	-
(52)	Надземный	400	Метод спутниковых геодезических измерений (определений)	463692.20	2170474.38	-	0.10	0.10	-	-
(52)	Надземный	495	Метод спутниковых геодезических измерений (определений)	463692.10	2170474.63	-	0.10	0.10	-	-

Описание местоположения объекта недвижимости

1. Описание местоположения здания, сооружения, объекта незавершенного строительства в границах земельного участка

1.1. Сведения о характерных точках контура объекта недвижимости

Система координат: МСК-50, зона 2

Зона № 2

Номер контура	Тип контура	Номера характерных точек контура	Метод определения координат	Координаты, м		R, м	Формулы, примененные для расчета средней квадратической погрешности определения координат характерных точек контура (M _t), м	Средняя квадратическая погрешность определения координат характерных точек контура (M _t), м	Глубина, высота расположения точки, м	
				X	Y				H 1	H 2
1	2	3	4	5	6	7	8	9	10	11
(52)	Надземный	496	Метод спутниковых геодезических измерений (определений)	463691.75	2170474.49	-	0.10	0.10	-	-
(52)	Надземный	1711	Метод спутниковых геодезических измерений (определений)	463691.80	2170474.37	-	0.10	0.10	-	-
(52)	Надземный	1712	Метод спутниковых геодезических измерений (определений)	463690.72	2170473.94	-	0.10	0.10	-	-
(52)	Надземный	497	Метод спутниковых геодезических измерений (определений)	463690.67	2170474.06	-	0.10	0.10	-	-
(52)	Надземный	498	Метод спутниковых геодезических измерений (определений)	463689.83	2170473.72	-	0.10	0.10	-	-
(52)	Надземный	499	Метод спутниковых геодезических измерений (определений)	463689.47	2170474.62	-	0.10	0.10	-	-

Описание местоположения объекта недвижимости

1. Описание местоположения здания, сооружения, объекта незавершенного строительства в границах земельного участка

1.1. Сведения о характерных точках контура объекта недвижимости

Система координат: МСК-50, зона 2

Зона № 2

Номер контура	Тип контура	Номера характерных точек контура	Метод определения координат	Координаты, м		R, м	Формулы, примененные для расчета средней квадратической погрешности определения координат характерных точек контура (M _t), м	Средняя квадратическая погрешность определения координат характерных точек контура (M _t), м	Глубина, высота расположения точки, м	
				X	Y				H ₁	H ₂
1	2	3	4	5	6	7	8	9	10	11
(52)	Надземный	500	Метод спутниковых геодезических измерений (определений)	463688.29	2170477.56	-	0.10	0.10	-	-
(52)	Надземный	501	Метод спутниковых геодезических измерений (определений)	463686.64	2170476.90	-	0.10	0.10	-	-
(52)	Надземный	502	Метод спутниковых геодезических измерений (определений)	463686.44	2170477.84	-	0.10	0.10	-	-
(52)	Надземный	503	Метод спутниковых геодезических измерений (определений)	463686.43	2170477.89	-	0.10	0.10	-	-
(52)	Надземный	1780	Метод спутниковых геодезических измерений (определений)	463686.82	2170477.97	-	0.10	0.10	-	-
(52)	Надземный	1781	Метод спутниковых геодезических измерений (определений)	463687.06	2170478.02	-	0.10	0.10	-	-

Описание местоположения объекта недвижимости

1. Описание местоположения здания, сооружения, объекта незавершенного строительства в границах земельного участка

1.1. Сведения о характерных точках контура объекта недвижимости

Система координат: МСК-50, зона 2

Зона № 2

Номер контура	Тип контура	Номера характерных точек контура	Метод определения координат	Координаты, м		R, м	Формулы, примененные для расчета средней квадратической погрешности определения координат характерных точек контура (M _t), м	Средняя квадратическая погрешность определения координат характерных точек контура (M _t), м	Глубина, высота расположения точки, м	
				X	Y				H ₁	H ₂
1	2	3	4	5	6	7	8	9	10	11
(52)	Надземный	407	Метод спутниковых геодезических измерений (определений)	463687.04	2170478.08	-	0.10	0.10	-	-
(52)	Надземный	414	Метод спутниковых геодезических измерений (определений)	463686.70	2170479.75	-	0.10	0.10	-	-
(52)	Надземный	1782	Метод спутниковых геодезических измерений (определений)	463686.68	2170479.81	-	0.10	0.10	-	-
(52)	Надземный	1783	Метод спутниковых геодезических измерений (определений)	463686.45	2170479.76	-	0.10	0.10	-	-
(52)	Надземный	504	Метод спутниковых геодезических измерений (определений)	463686.06	2170479.68	-	0.10	0.10	-	-
(52)	Надземный	505	Метод спутниковых геодезических измерений (определений)	463686.05	2170479.72	-	0.10	0.10	-	-

Описание местоположения объекта недвижимости

1. Описание местоположения здания, сооружения, объекта незавершенного строительства в границах земельного участка

1.1. Сведения о характерных точках контура объекта недвижимости

Система координат: МСК-50, зона 2

Зона № 2

Номер контура	Тип контура	Номера характерных точек контура	Метод определения координат	Координаты, м		R, м	Формулы, примененные для расчета средней квадратической погрешности определения координат характерных точек контура (M _t), м	Средняя квадратическая погрешность определения координат характерных точек контура (M _t), м	Глубина, высота расположения точки, м	
				X	Y				H ₁	H ₂
1	2	3	4	5	6	7	8	9	10	11
(52)	Надземный	506	Метод спутниковых геодезических измерений (определений)	463685.75	2170481.16	-	0.10	0.10	-	-
(52)	Надземный	507	Метод спутниковых геодезических измерений (определений)	463685.74	2170481.21	-	0.10	0.10	-	-
(52)	Надземный	1784	Метод спутниковых геодезических измерений (определений)	463686.13	2170481.29	-	0.10	0.10	-	-
(52)	Надземный	1785	Метод спутниковых геодезических измерений (определений)	463686.36	2170481.34	-	0.10	0.10	-	-
(52)	Надземный	423	Метод спутниковых геодезических измерений (определений)	463686.35	2170481.40	-	0.10	0.10	-	-
(52)	Надземный	430	Метод спутниковых геодезических измерений (определений)	463686.00	2170483.07	-	0.10	0.10	-	-

Описание местоположения объекта недвижимости

1. Описание местоположения здания, сооружения, объекта незавершенного строительства в границах земельного участка

1.1. Сведения о характерных точках контура объекта недвижимости

Система координат: МСК-50, зона 2

Зона № 2

Номер контура	Тип контура	Номера характерных точек контура	Метод определения координат	Координаты, м		R, м	Формулы, примененные для расчета средней квадратической погрешности определения координат характерных точек контура (M _t), м	Средняя квадратическая погрешность определения координат характерных точек контура (M _t), м	Глубина, высота расположения точки, м	
				X	Y				H ₁	H ₂
1	2	3	4	5	6	7	8	9	10	11
(52)	Надземный	1786	Метод спутниковых геодезических измерений (определений)	463685.99	2170483.12	-	0.10	0.10	-	-
(52)	Надземный	1787	Метод спутниковых геодезических измерений (определений)	463685.75	2170483.07	-	0.10	0.10	-	-
(52)	Надземный	508	Метод спутниковых геодезических измерений (определений)	463685.37	2170482.99	-	0.10	0.10	-	-
(52)	Надземный	509	Метод спутниковых геодезических измерений (определений)	463685.36	2170483.01	-	0.10	0.10	-	-
(52)	Надземный	510	Метод спутниковых геодезических измерений (определений)	463685.16	2170483.99	-	0.10	0.10	-	-
(52)	Надземный	511	Метод спутниковых геодезических измерений (определений)	463686.84	2170484.04	-	0.10	0.10	-	-

Описание местоположения объекта недвижимости

1. Описание местоположения здания, сооружения, объекта незавершенного строительства в границах земельного участка

1.1. Сведения о характерных точках контура объекта недвижимости

Система координат: МСК-50, зона 2

Зона № 2

Номер контура	Тип контура	Номера характерных точек контура	Метод определения координат	Координаты, м		R, м	Формулы, примененные для расчета средней квадратической погрешности определения координат характерных точек контура (M _t), м	Средняя квадратическая погрешность определения координат характерных точек контура (M _t), м	Глубина, высота расположения точки, м	
				X	Y				H 1	H 2
1	2	3	4	5	6	7	8	9	10	11
(52)	Надземный	512	Метод спутниковых геодезических измерений (определений)	463686.74	2170487.24	-	0.10	0.10	-	-
(52)	Надземный	513	Метод спутниковых геодезических измерений (определений)	463686.71	2170488.17	-	0.10	0.10	-	-
(52)	Надземный	514	Метод спутниковых геодезических измерений (определений)	463687.72	2170488.20	-	0.10	0.10	-	-
(52)	Надземный	1713	Метод спутниковых геодезических измерений (определений)	463687.72	2170488.34	-	0.10	0.10	-	-
(52)	Надземный	1714	Метод спутниковых геодезических измерений (определений)	463688.88	2170488.37	-	0.10	0.10	-	-
(52)	Надземный	515	Метод спутниковых геодезических измерений (определений)	463688.88	2170488.24	-	0.10	0.10	-	-

Описание местоположения объекта недвижимости

1. Описание местоположения здания, сооружения, объекта незавершенного строительства в границах земельного участка

1.1. Сведения о характерных точках контура объекта недвижимости

Система координат: МСК-50, зона 2

Зона № 2

Номер контура	Тип контура	Номера характерных точек контура	Метод определения координат	Координаты, м		R, м	Формулы, примененные для расчета средней квадратической погрешности определения координат характерных точек контура (M _t), м	Средняя квадратическая погрешность определения координат характерных точек контура (M _t), м	Глубина, высота расположения точки, м	
				X	Y				H ₁	H ₂
1	2	3	4	5	6	7	8	9	10	11
(52)	Надземный	516	Метод спутниковых геодезических измерений (определений)	463689.26	2170488.25	-	0.10	0.10	-	-
(52)	Надземный	437	Метод спутниковых геодезических измерений (определений)	463689.25	2170488.52	-	0.10	0.10	-	-
(52)	Надземный	440	Метод спутниковых геодезических измерений (определений)	463689.15	2170491.73	-	0.10	0.10	-	-
(52)	Надземный	1715	Метод спутниковых геодезических измерений (определений)	463689.02	2170495.90	-	0.10	0.10	-	-
(52)	Надземный	1716	Метод спутниковых геодезических измерений (определений)	463688.64	2170495.89	-	0.10	0.10	-	-
(52)	Надземный	1717	Метод спутниковых геодезических измерений (определений)	463688.64	2170495.76	-	0.10	0.10	-	-

Описание местоположения объекта недвижимости

1. Описание местоположения здания, сооружения, объекта незавершенного строительства в границах земельного участка

1.1. Сведения о характерных точках контура объекта недвижимости

Система координат: МСК-50, зона 2

Зона № 2

Номер контура	Тип контура	Номера характерных точек контура	Метод определения координат	Координаты, м		R, м	Формулы, примененные для расчета средней квадратической погрешности определения координат характерных точек контура (M _t), м	Средняя квадратическая погрешность определения координат характерных точек контура (M _t), м	Глубина, высота расположения точки, м	
				X	Y				H ₁	H ₂
1	2	3	4	5	6	7	8	9	10	11
(52)	Надземный	1718	Метод спутниковых геодезических измерений (определений)	463687.48	2170495.72	-	0.10	0.10	-	-
(52)	Надземный	542	Метод спутниковых геодезических измерений (определений)	463687.48	2170495.85	-	0.10	0.10	-	-
(52)	Надземный	543	Метод спутниковых геодезических измерений (определений)	463686.57	2170495.82	-	0.10	0.10	-	-
(52)	Надземный	544	Метод спутниковых геодезических измерений (определений)	463686.54	2170496.75	-	0.10	0.10	-	-
(52)	Надземный	545	Метод спутниковых геодезических измерений (определений)	463686.44	2170499.94	-	0.10	0.10	-	-
(52)	Надземный	547	Метод спутниковых геодезических измерений (определений)	463684.91	2170499.89	-	0.10	0.10	-	-

Описание местоположения объекта недвижимости

1. Описание местоположения здания, сооружения, объекта незавершенного строительства в границах земельного участка

1.1. Сведения о характерных точках контура объекта недвижимости

Система координат: МСК-50, зона 2

Зона № 2

Номер контура	Тип контура	Номера характерных точек контура	Метод определения координат	Координаты, м		R, м	Формулы, примененные для расчета средней квадратической погрешности определения координат характерных точек контура (M _t), м	Средняя квадратическая погрешность определения координат характерных точек контура (M _t), м	Глубина, высота расположения точки, м	
				X	Y				H ₁	H ₂
1	2	3	4	5	6	7	8	9	10	11
(52)	Надземный	1613	Метод спутниковых геодезических измерений (определений)	463684.65	2170499.89	-	0.10	0.10	-	-
(52)	Надземный	1204	Метод спутниковых геодезических измерений (определений)	463684.67	2170500.01	-	0.10	0.10	-	-
(52)	Надземный	550	Метод спутниковых геодезических измерений (определений)	463684.75	2170500.57	-	0.10	0.10	-	-
(52)	Надземный	551	Метод спутниковых геодезических измерений (определений)	463684.79	2170500.84	-	0.10	0.10	-	-
(52)	Надземный	552	Метод спутниковых геодезических измерений (определений)	463684.80	2170500.89	-	0.10	0.10	-	-
(52)	Надземный	1788	Метод спутниковых геодезических измерений (определений)	463685.17	2170500.84	-	0.10	0.10	-	-

Описание местоположения объекта недвижимости

1. Описание местоположения здания, сооружения, объекта незавершенного строительства в границах земельного участка

1.1. Сведения о характерных точках контура объекта недвижимости

Система координат: МСК-50, зона 2

Зона № 2

Номер контура	Тип контура	Номера характерных точек контура	Метод определения координат	Координаты, м		R, м	Формулы, примененные для расчета средней квадратической погрешности определения координат характерных точек контура (M _t), м	Средняя квадратическая погрешность определения координат характерных точек контура (M _t), м	Глубина, высота расположения точки, м	
				X	Y				H ₁	H ₂
1	2	3	4	5	6	7	8	9	10	11
(52)	Надземный	1789	Метод спутниковых геодезических измерений (определений)	463685.43	2170500.80	-	0.10	0.10	-	-
(52)	Надземный	1790	Метод спутниковых геодезических измерений (определений)	463685.69	2170502.58	-	0.10	0.10	-	-
(52)	Надземный	1791	Метод спутниковых геодезических измерений (определений)	463685.43	2170502.62	-	0.10	0.10	-	-
(52)	Надземный	553	Метод спутниковых геодезических измерений (определений)	463685.06	2170502.68	-	0.10	0.10	-	-
(52)	Надземный	554	Метод спутниковых геодезических измерений (определений)	463685.06	2170502.72	-	0.10	0.10	-	-
(52)	Надземный	555	Метод спутниковых геодезических измерений (определений)	463685.09	2170502.88	-	0.10	0.10	-	-

Описание местоположения объекта недвижимости

1. Описание местоположения здания, сооружения, объекта незавершенного строительства в границах земельного участка

1.1. Сведения о характерных точках контура объекта недвижимости

Система координат: МСК-50, зона 2

Зона № 2

Номер контура	Тип контура	Номера характерных точек контура	Метод определения координат	Координаты, м		R, м	Формулы, примененные для расчета средней квадратической погрешности определения координат характерных точек контура (M _t), м	Средняя квадратическая погрешность определения координат характерных точек контура (M _t), м	Глубина, высота расположения точки, м	
				X	Y				H ₁	H ₂
1	2	3	4	5	6	7	8	9	10	11
(52)	Надземный	558	Метод спутниковых геодезических измерений (определений)	463685.19	2170503.62	-	0.10	0.10	-	-
(52)	Надземный	559	Метод спутниковых геодезических измерений (определений)	463685.22	2170503.80	-	0.10	0.10	-	-
(52)	Надземный	560	Метод спутниковых геодезических измерений (определений)	463685.23	2170503.85	-	0.10	0.10	-	-
(52)	Надземный	1792	Метод спутниковых геодезических измерений (определений)	463685.60	2170503.80	-	0.10	0.10	-	-
(52)	Надземный	1793	Метод спутниковых геодезических измерений (определений)	463685.85	2170503.76	-	0.10	0.10	-	-
(52)	Надземный	1794	Метод спутниковых геодезических измерений (определений)	463686.11	2170505.54	-	0.10	0.10	-	-

Описание местоположения объекта недвижимости

1. Описание местоположения здания, сооружения, объекта незавершенного строительства в границах земельного участка

1.1. Сведения о характерных точках контура объекта недвижимости

Система координат: МСК-50, зона 2

Зона № 2

Номер контура	Тип контура	Номера характерных точек контура	Метод определения координат	Координаты, м		R, м	Формулы, примененные для расчета средней квадратической погрешности определения координат характерных точек контура (M _t), м	Средняя квадратическая погрешность определения координат характерных точек контура (M _t), м	Глубина, высота расположения точки, м	
				X	Y				H 1	H 2
1	2	3	4	5	6	7	8	9	10	11
(52)	Надземный	1795	Метод спутниковых геодезических измерений (определений)	463685.85	2170505.58	-	0.10	0.10	-	-
(52)	Надземный	561	Метод спутниковых геодезических измерений (определений)	463685.48	2170505.63	-	0.10	0.10	-	-
(52)	Надземный	562	Метод спутниковых геодезических измерений (определений)	463685.49	2170505.68	-	0.10	0.10	-	-
(52)	Надземный	563	Метод спутниковых геодезических измерений (определений)	463685.59	2170506.36	-	0.10	0.10	-	-
(52)	Надземный	564	Метод спутниковых геодезических измерений (определений)	463685.83	2170506.32	-	0.10	0.10	-	-
(52)	Надземный	1205	Метод спутниковых геодезических измерений (определений)	463687.25	2170506.12	-	0.10	0.10	-	-

Описание местоположения объекта недвижимости

1. Описание местоположения здания, сооружения, объекта незавершенного строительства в границах земельного участка

1.1. Сведения о характерных точках контура объекта недвижимости

Система координат: МСК-50, зона 2

Зона № 2

Номер контура	Тип контура	Номера характерных точек контура	Метод определения координат	Координаты, м		R, м	Формулы, примененные для расчета средней квадратической погрешности определения координат характерных точек контура (M _t), м	Средняя квадратическая погрешность определения координат характерных точек контура (M _t), м	Глубина, высота расположения точки, м	
				X	Y				H 1	H 2
1	2	3	4	5	6	7	8	9	10	11
(52)	Надземный	1614	Метод спутниковых геодезических измерений (определений)	463687.29	2170506.36	-	0.10	0.10	-	-
(52)	Надземный	575	Метод спутниковых геодезических измерений (определений)	463687.59	2170508.44	-	0.10	0.10	-	-
(52)	Надземный	1615	Метод спутниковых геодезических измерений (определений)	463687.73	2170509.39	-	0.10	0.10	-	-
(52)	Надземный	1719	Метод спутниковых геодезических измерений (определений)	463687.89	2170510.48	-	0.10	0.10	-	-
(52)	Надземный	1720	Метод спутниковых геодезических измерений (определений)	463688.28	2170510.43	-	0.10	0.10	-	-
(52)	Надземный	456	Метод спутниковых геодезических измерений (определений)	463688.88	2170514.59	-	0.10	0.10	-	-

Описание местоположения объекта недвижимости

1. Описание местоположения здания, сооружения, объекта незавершенного строительства в границах земельного участка

1.1. Сведения о характерных точках контура объекта недвижимости

Система координат: МСК-50, зона 2

Зона № 2

Номер контура	Тип контура	Номера характерных точек контура	Метод определения координат	Координаты, м		R, м	Формулы, примененные для расчета средней квадратической погрешности определения координат характерных точек контура (M _t), м	Средняя квадратическая погрешность определения координат характерных точек контура (M _t), м	Глубина, высота расположения точки, м	
				X	Y				H ₁	H ₂
1	2	3	4	5	6	7	8	9	10	11
(52)	Надземный	1721	Метод спутниковых геодезических измерений (определений)	463689.25	2170517.14	-	0.10	0.10	-	-
(52)	Надземный	458	Метод спутниковых геодезических измерений (определений)	463689.44	2170517.12	-	0.10	0.10	-	-
(52)	Надземный	1722	Метод спутниковых геодезических измерений (определений)	463689.50	2170517.11	-	0.10	0.10	-	-
(52)	Надземный	585	Метод спутниковых геодезических измерений (определений)	463689.66	2170518.20	-	0.10	0.10	-	-
(52)	Надземный	586	Метод спутниковых геодезических измерений (определений)	463689.73	2170518.73	-	0.10	0.10	-	-
(52)	Надземный	587	Метод спутниковых геодезических измерений (определений)	463689.74	2170518.78	-	0.10	0.10	-	-

Описание местоположения объекта недвижимости

1. Описание местоположения здания, сооружения, объекта незавершенного строительства в границах земельного участка

1.1. Сведения о характерных точках контура объекта недвижимости

Система координат: МСК-50, зона 2

Зона № 2

Номер контура	Тип контура	Номера характерных точек контура	Метод определения координат	Координаты, м		R, м	Формулы, примененные для расчета средней квадратической погрешности определения координат характерных точек контура (M _t), м	Средняя квадратическая погрешность определения координат характерных точек контура (M _t), м	Глубина, высота расположения точки, м	
				X	Y				H ₁	H ₂
1	2	3	4	5	6	7	8	9	10	11
(52)	Надземный	1796	Метод спутниковых геодезических измерений (определений)	463690.37	2170518.69	-	0.10	0.10	-	-
(52)	Надземный	1618	Метод спутниковых геодезических измерений (определений)	463690.37	2170518.74	-	0.10	0.10	-	-
(52)	Надземный	1797	Метод спутниковых геодезических измерений (определений)	463690.63	2170520.47	-	0.10	0.10	-	-
(52)	Надземный	591	Метод спутниковых геодезических измерений (определений)	463690.45	2170520.50	-	0.10	0.10	-	-
(52)	Надземный	1206	Метод спутниковых геодезических измерений (определений)	463689.99	2170520.56	-	0.10	0.10	-	-
(52)	Надземный	1207	Метод спутниковых геодезических измерений (определений)	463690.00	2170520.61	-	0.10	0.10	-	-

Описание местоположения объекта недвижимости

1. Описание местоположения здания, сооружения, объекта незавершенного строительства в границах земельного участка

1.1. Сведения о характерных точках контура объекта недвижимости

Система координат: МСК-50, зона 2

Зона № 2

Номер контура	Тип контура	Номера характерных точек контура	Метод определения координат	Координаты, м		R, м	Формулы, примененные для расчета средней квадратической погрешности определения координат характерных точек контура (M _t), м	Средняя квадратическая погрешность определения координат характерных точек контура (M _t), м	Глубина, высота расположения точки, м	
				X	Y				H ₁	H ₂
1	2	3	4	5	6	7	8	9	10	11
(52)	Надземный	594	Метод спутниковых геодезических измерений (определений)	463690.07	2170521.11	-	0.10	0.10	-	-
(52)	Надземный	595	Метод спутниковых геодезических измерений (определений)	463690.10	2170521.30	-	0.10	0.10	-	-
(52)	Надземный	596	Метод спутниковых геодезических измерений (определений)	463690.11	2170521.35	-	0.10	0.10	-	-
(52)	Надземный	1798	Метод спутниковых геодезических измерений (определений)	463690.74	2170521.26	-	0.10	0.10	-	-
(52)	Надземный	1799	Метод спутниковых геодезических измерений (определений)	463690.99	2170523.04	-	0.10	0.10	-	-
(52)	Надземный	597	Метод спутниковых геодезических измерений (определений)	463690.37	2170523.13	-	0.10	0.10	-	-

Описание местоположения объекта недвижимости

1. Описание местоположения здания, сооружения, объекта незавершенного строительства в границах земельного участка

1.1. Сведения о характерных точках контура объекта недвижимости

Система координат: МСК-50, зона 2

Зона № 2

Номер контура	Тип контура	Номера характерных точек контура	Метод определения координат	Координаты, м		R, м	Формулы, примененные для расчета средней квадратической погрешности определения координат характерных точек контура (M _t), м	Средняя квадратическая погрешность определения координат характерных точек контура (M _t), м	Глубина, высота расположения точки, м	
				X	Y				H 1	H 2
1	2	3	4	5	6	7	8	9	10	11
(52)	Надземный	598	Метод спутниковых геодезических измерений (определений)	463690.37	2170523.18	-	0.10	0.10	-	-
(52)	Надземный	599	Метод спутниковых геодезических измерений (определений)	463690.40	2170523.34	-	0.10	0.10	-	-
(52)	Надземный	602	Метод спутниковых геодезических измерений (определений)	463690.50	2170524.08	-	0.10	0.10	-	-
(52)	Надземный	603	Метод спутниковых геодезических измерений (определений)	463690.63	2170524.96	-	0.10	0.10	-	-
(52)	Надземный	1208	Метод спутниковых геодезических измерений (определений)	463690.67	2170525.29	-	0.10	0.10	-	-
(52)	Надземный	1209	Метод спутниковых геодезических измерений (определений)	463686.92	2170525.83	-	0.10	0.10	-	-

Описание местоположения объекта недвижимости

1. Описание местоположения здания, сооружения, объекта незавершенного строительства в границах земельного участка

1.1. Сведения о характерных точках контура объекта недвижимости

Система координат: МСК-50, зона 2

Зона № 2

Номер контура	Тип контура	Номера характерных точек контура	Метод определения координат	Координаты, м		R, м	Формулы, примененные для расчета средней квадратической погрешности определения координат характерных точек контура (M _t), м	Средняя квадратическая погрешность определения координат характерных точек контура (M _t), м	Глубина, высота расположения точки, м	
				X	Y				H 1	H 2
1	2	3	4	5	6	7	8	9	10	11
(52)	Надземный	1210	Метод спутниковых геодезических измерений (определений)	463686.95	2170526.01	-	0.10	0.10	-	-
(52)	Надземный	611	Метод спутниковых геодезических измерений (определений)	463686.31	2170526.10	-	0.10	0.10	-	-
(52)	Надземный	465	Метод спутниковых геодезических измерений (определений)	463686.11	2170526.13	-	0.10	0.10	-	-
(52)	Надземный	1211	Метод спутниковых геодезических измерений (определений)	463685.70	2170526.19	-	0.10	0.10	-	-
(52)	Надземный	1212	Метод спутниковых геодезических измерений (определений)	463685.65	2170526.20	-	0.10	0.10	-	-
(52)	Надземный	1800	Метод спутниковых геодезических измерений (определений)	463685.74	2170526.83	-	0.10	0.10	-	-

Описание местоположения объекта недвижимости

1. Описание местоположения здания, сооружения, объекта незавершенного строительства в границах земельного участка

1.1. Сведения о характерных точках контура объекта недвижимости

Система координат: МСК-50, зона 2

Зона № 2

Номер контура	Тип контура	Номера характерных точек контура	Метод определения координат	Координаты, м		R, м	Формулы, примененные для расчета средней квадратической погрешности определения координат характерных точек контура (M _t), м	Средняя квадратическая погрешность определения координат характерных точек контура (M _t), м	Глубина, высота расположения точки, м	
				X	Y				H ₁	H ₂
1	2	3	4	5	6	7	8	9	10	11
(52)	Надземный	1801	Метод спутниковых геодезических измерений (определений)	463683.96	2170527.09	-	0.10	0.10	-	-
(52)	Надземный	1213	Метод спутниковых геодезических измерений (определений)	463683.87	2170526.45	-	0.10	0.10	-	-
(52)	Надземный	469	Метод спутниковых геодезических измерений (определений)	463683.84	2170526.46	-	0.10	0.10	-	-
(52)	Надземный	612	Метод спутниковых геодезических измерений (определений)	463683.70	2170526.48	-	0.10	0.10	-	-
(52)	Надземный	615	Метод спутниковых геодезических измерений (определений)	463682.96	2170526.58	-	0.10	0.10	-	-
(52)	Надземный	616	Метод спутниковых геодезических измерений (определений)	463682.87	2170526.60	-	0.10	0.10	-	-

Описание местоположения объекта недвижимости

1. Описание местоположения здания, сооружения, объекта незавершенного строительства в границах земельного участка

1.1. Сведения о характерных точках контура объекта недвижимости

Система координат: МСК-50, зона 2

Зона № 2

Номер контура	Тип контура	Номера характерных точек контура	Метод определения координат	Координаты, м		R, м	Формулы, примененные для расчета средней квадратической погрешности определения координат характерных точек контура (M _t), м	Средняя квадратическая погрешность определения координат характерных точек контура (M _t), м	Глубина, высота расположения точки, м	
				X	Y				H 1	H 2
1	2	3	4	5	6	7	8	9	10	11
(52)	Надземный	617	Метод спутниковых геодезических измерений (определений)	463682.82	2170526.61	-	0.10	0.10	-	-
(52)	Надземный	1619	Метод спутниковых геодезических измерений (определений)	463682.91	2170527.24	-	0.10	0.10	-	-
(52)	Надземный	1620	Метод спутниковых геодезических измерений (определений)	463681.13	2170527.49	-	0.10	0.10	-	-
(52)	Надземный	618	Метод спутниковых геодезических измерений (определений)	463681.04	2170526.86	-	0.10	0.10	-	-
(52)	Надземный	619	Метод спутниковых геодезических измерений (определений)	463680.99	2170526.87	-	0.10	0.10	-	-
(52)	Надземный	620	Метод спутниковых геодезических измерений (определений)	463680.48	2170526.94	-	0.10	0.10	-	-

Описание местоположения объекта недвижимости

1. Описание местоположения здания, сооружения, объекта незавершенного строительства в границах земельного участка

1.1. Сведения о характерных точках контура объекта недвижимости

Система координат: МСК-50, зона 2

Зона № 2

Номер контура	Тип контура	Номера характерных точек контура	Метод определения координат	Координаты, м		R, м	Формулы, примененные для расчета средней квадратической погрешности определения координат характерных точек контура (M _t), м	Средняя квадратическая погрешность определения координат характерных точек контура (M _t), м	Глубина, высота расположения точки, м	
				X	Y				H ₁	H ₂
1	2	3	4	5	6	7	8	9	10	11
(52)	Надземный	1214	Метод спутниковых геодезических измерений (определений)	463679.77	2170527.04	-	0.10	0.10	-	-
(52)	Надземный	624	Метод спутниковых геодезических измерений (определений)	463679.74	2170527.05	-	0.10	0.10	-	-
(52)	Надземный	623	Метод спутниковых геодезических измерений (определений)	463679.77	2170527.30	-	0.10	0.10	-	-
(52)	Надземный	1802	Метод спутниковых геодезических измерений (определений)	463679.83	2170527.68	-	0.10	0.10	-	-
(52)	Надземный	1803	Метод спутниковых геодезических измерений (определений)	463678.03	2170527.94	-	0.10	0.10	-	-
(52)	Надземный	625	Метод спутниковых геодезических измерений (определений)	463677.94	2170527.31	-	0.10	0.10	-	-

Описание местоположения объекта недвижимости

1. Описание местоположения здания, сооружения, объекта незавершенного строительства в границах земельного участка

1.1. Сведения о характерных точках контура объекта недвижимости

Система координат: МСК-50, зона 2

Зона № 2

Номер контура	Тип контура	Номера характерных точек контура	Метод определения координат	Координаты, м		R, м	Формулы, примененные для расчета средней квадратической погрешности определения координат характерных точек контура (M _t), м	Средняя квадратическая погрешность определения координат характерных точек контура (M _t), м	Глубина, высота расположения точки, м	
				X	Y				H ₁	H ₂
1	2	3	4	5	6	7	8	9	10	11
(52)	Надземный	626	Метод спутниковых геодезических измерений (определений)	463677.89	2170527.32	-	0.10	0.10	-	-
(52)	Надземный	627	Метод спутниковых геодезических измерений (определений)	463677.42	2170527.38	-	0.10	0.10	-	-
(52)	Надземный	1215	Метод спутниковых геодезических измерений (определений)	463676.99	2170527.45	-	0.10	0.10	-	-
(52)	Надземный	1216	Метод спутниковых геодезических измерений (определений)	463677.16	2170528.63	-	0.10	0.10	-	-
(52)	Надземный	1217	Метод спутниковых геодезических измерений (определений)	463672.80	2170529.26	-	0.10	0.10	-	-
(52)	Надземный	1218	Метод спутниковых геодезических измерений (определений)	463672.63	2170528.07	-	0.10	0.10	-	-

Описание местоположения объекта недвижимости

1. Описание местоположения здания, сооружения, объекта незавершенного строительства в границах земельного участка

1.1. Сведения о характерных точках контура объекта недвижимости

Система координат: МСК-50, зона 2

Зона № 2

Номер контура	Тип контура	Номера характерных точек контура	Метод определения координат	Координаты, м		R, м	Формулы, примененные для расчета средней квадратической погрешности определения координат характерных точек контура (M _t), м	Средняя квадратическая погрешность определения координат характерных точек контура (M _t), м	Глубина, высота расположения точки, м	
				X	Y				H ₁	H ₂
1	2	3	4	5	6	7	8	9	10	11
(52)	Надземный	477	Метод спутниковых геодезических измерений (определений)	463672.22	2170528.13	-	0.10	0.10	-	-
(52)	Надземный	1219	Метод спутниковых геодезических измерений (определений)	463671.85	2170528.18	-	0.10	0.10	-	-
(52)	Надземный	1804	Метод спутниковых геодезических измерений (определений)	463671.94	2170528.82	-	0.10	0.10	-	-
(52)	Надземный	1805	Метод спутниковых геодезических измерений (определений)	463670.16	2170529.07	-	0.10	0.10	-	-
(52)	Надземный	1220	Метод спутниковых геодезических измерений (определений)	463670.07	2170528.44	-	0.10	0.10	-	-
(52)	Надземный	480	Метод спутниковых геодезических измерений (определений)	463669.95	2170528.46	-	0.10	0.10	-	-

Описание местоположения объекта недвижимости

1. Описание местоположения здания, сооружения, объекта незавершенного строительства в границах земельного участка

1.1. Сведения о характерных точках контура объекта недвижимости

Система координат: МСК-50, зона 2

Зона № 2

Номер контура	Тип контура	Номера характерных точек контура	Метод определения координат	Координаты, м		R, м	Формулы, примененные для расчета средней квадратической погрешности определения координат характерных точек контура (M _t), м	Средняя квадратическая погрешность определения координат характерных точек контура (M _t), м	Глубина, высота расположения точки, м	
				X	Y				H ₁	H ₂
1	2	3	4	5	6	7	8	9	10	11
(52)	Надземный	634	Метод спутниковых геодезических измерений (определений)	463669.84	2170528.47	-	0.10	0.10	-	-
(52)	Надземный	637	Метод спутниковых геодезических измерений (определений)	463669.10	2170528.58	-	0.10	0.10	-	-
(52)	Надземный	638	Метод спутниковых геодезических измерений (определений)	463668.90	2170528.61	-	0.10	0.10	-	-
(52)	Надземный	1806	Метод спутниковых геодезических измерений (определений)	463668.99	2170529.24	-	0.10	0.10	-	-
(52)	Надземный	1807	Метод спутниковых геодезических измерений (определений)	463667.20	2170529.50	-	0.10	0.10	-	-
(52)	Надземный	639	Метод спутниковых геодезических измерений (определений)	463667.11	2170528.87	-	0.10	0.10	-	-

Описание местоположения объекта недвижимости

1. Описание местоположения здания, сооружения, объекта незавершенного строительства в границах земельного участка

1.1. Сведения о характерных точках контура объекта недвижимости

Система координат: МСК-50, зона 2

Зона № 2

Номер контура	Тип контура	Номера характерных точек контура	Метод определения координат	Координаты, м		R, м	Формулы, примененные для расчета средней квадратической погрешности определения координат характерных точек контура (M _t), м	Средняя квадратическая погрешность определения координат характерных точек контура (M _t), м	Глубина, высота расположения точки, м	
				X	Y				H ₁	H ₂
1	2	3	4	5	6	7	8	9	10	11
(52)	Надземный	640	Метод спутниковых геодезических измерений (определений)	463666.57	2170528.95	-	0.10	0.10	-	-
(52)	Надземный	1221	Метод спутниковых геодезических измерений (определений)	463666.08	2170529.02	-	0.10	0.10	-	-
(52)	Надземный	482	Метод спутниковых геодезических измерений (определений)	463666.05	2170528.75	-	0.10	0.10	-	-
(52)	Надземный	1621	Метод спутниковых геодезических измерений (определений)	463665.93	2170527.93	-	0.10	0.10	-	-
(52)	Надземный	1622	Метод спутниковых геодезических измерений (определений)	463665.71	2170527.96	-	0.10	0.10	-	-
(52)	Надземный	1623	Метод спутниковых геодезических измерений (определений)	463665.65	2170527.97	-	0.10	0.10	-	-

Описание местоположения объекта недвижимости

1. Описание местоположения здания, сооружения, объекта незавершенного строительства в границах земельного участка

1.1. Сведения о характерных точках контура объекта недвижимости

Система координат: МСК-50, зона 2

Зона № 2

Номер контура	Тип контура	Номера характерных точек контура	Метод определения координат	Координаты, м		R, м	Формулы, примененные для расчета средней квадратической погрешности определения координат характерных точек контура (M _t), м	Средняя квадратическая погрешность определения координат характерных точек контура (M _t), м	Глубина, высота расположения точки, м	
				X	Y				H ₁	H ₂
1	2	3	4	5	6	7	8	9	10	11
(52)	Надземный	1624	Метод спутниковых геодезических измерений (определений)	463665.67	2170528.13	-	0.10	0.10	-	-
(52)	Надземный	1625	Метод спутниковых геодезических измерений (определений)	463665.74	2170528.60	-	0.10	0.10	-	-
(52)	Надземный	1626	Метод спутниковых геодезических измерений (определений)	463663.96	2170528.86	-	0.10	0.10	-	-
(52)	Надземный	1627	Метод спутниковых геодезических измерений (определений)	463663.89	2170528.38	-	0.10	0.10	-	-
(52)	Надземный	1628	Метод спутниковых геодезических измерений (определений)	463663.87	2170528.23	-	0.10	0.10	-	-
(52)	Надземный	1629	Метод спутниковых геодезических измерений (определений)	463663.83	2170528.23	-	0.10	0.10	-	-

Описание местоположения объекта недвижимости

1. Описание местоположения здания, сооружения, объекта незавершенного строительства в границах земельного участка

1.1. Сведения о характерных точках контура объекта недвижимости

Система координат: МСК-50, зона 2

Зона № 2

Номер контура	Тип контура	Номера характерных точек контура	Метод определения координат	Координаты, м		R, м	Формулы, примененные для расчета средней квадратической погрешности определения координат характерных точек контура (M _t), м	Средняя квадратическая погрешность определения координат характерных точек контура (M _t), м	Глубина, высота расположения точки, м	
				X	Y				H ₁	H ₂
1	2	3	4	5	6	7	8	9	10	11
(52)	Надземный	484	Метод спутниковых геодезических измерений (определений)	463663.03	2170528.35	-	0.10	0.10	-	-
(52)	Надземный	649	Метод спутниковых геодезических измерений (определений)	463662.76	2170528.39	-	0.10	0.10	-	-
(52)	Надземный	650	Метод спутниковых геодезических измерений (определений)	463662.69	2170527.91	-	0.10	0.10	-	-
(52)	Надземный	651	Метод спутниковых геодезических измерений (определений)	463662.65	2170527.62	-	0.10	0.10	-	-
(52)	Надземный	652	Метод спутниковых геодезических измерений (определений)	463662.60	2170527.26	-	0.10	0.10	-	-
(52)	Надземный	1223	Метод спутниковых геодезических измерений (определений)	463662.57	2170527.09	-	0.10	0.10	-	-

Описание местоположения объекта недвижимости

1. Описание местоположения здания, сооружения, объекта незавершенного строительства в границах земельного участка

1.1. Сведения о характерных точках контура объекта недвижимости

Система координат: МСК-50, зона 2

Зона № 2

Номер контура	Тип контура	Номера характерных точек контура	Метод определения координат	Координаты, м		R, м	Формулы, примененные для расчета средней квадратической погрешности определения координат характерных точек контура (M _t), м	Средняя квадратическая погрешность определения координат характерных точек контура (M _t), м	Глубина, высота расположения точки, м	
				X	Y				H ₁	H ₂
1	2	3	4	5	6	7	8	9	10	11
(52)	Надземный	654	Метод спутниковых геодезических измерений (определений)	463662.38	2170527.11	-	0.10	0.10	-	-
(52)	Надземный	1165	Метод спутниковых геодезических измерений (определений)	463661.71	2170527.21	-	0.10	0.10	-	-
(52)	Надземный	1462	Метод спутниковых геодезических измерений (определений)	463661.61	2170527.22	-	0.10	0.10	-	-
(52)	Надземный	1465	Метод спутниковых геодезических измерений (определений)	463660.68	2170527.36	-	0.10	0.10	-	-
(52)	Надземный	1168	Метод спутниковых геодезических измерений (определений)	463660.55	2170527.38	-	0.10	0.10	-	-
(52)	Надземный	1159	Метод спутниковых геодезических измерений (определений)	463659.21	2170527.57	-	0.10	0.10	-	-

Описание местоположения объекта недвижимости

1. Описание местоположения здания, сооружения, объекта незавершенного строительства в границах земельного участка

1.1. Сведения о характерных точках контура объекта недвижимости

Система координат: МСК-50, зона 2

Зона № 2

Номер контура	Тип контура	Номера характерных точек контура	Метод определения координат	Координаты, м		R, м	Формулы, примененные для расчета средней квадратической погрешности определения координат характерных точек контура (M _t), м	Средняя квадратическая погрешность определения координат характерных точек контура (M _t), м	Глубина, высота расположения точки, м	
				X	Y				H ₁	H ₂
1	2	3	4	5	6	7	8	9	10	11
(52)	Надземный	1453	Метод спутниковых геодезических измерений (определений)	463659.11	2170527.58	-	0.10	0.10	-	-
(52)	Надземный	1723	Метод спутниковых геодезических измерений (определений)	463658.40	2170527.69	-	0.10	0.10	-	-
(52)	Надземный	1458	Метод спутниковых геодезических измерений (определений)	463658.30	2170527.02	-	0.10	0.10	-	-
(52)	Надземный	1163	Метод спутниковых геодезических измерений (определений)	463658.28	2170526.89	-	0.10	0.10	-	-
(52)	Надземный	664	Метод спутниковых геодезических измерений (определений)	463658.06	2170525.37	-	0.10	0.10	-	-
(52)	Надземный	487	Метод спутниковых геодезических измерений (определений)	463658.02	2170525.10	-	0.10	0.10	-	-

Описание местоположения объекта недвижимости

1. Описание местоположения здания, сооружения, объекта незавершенного строительства в границах земельного участка

1.1. Сведения о характерных точках контура объекта недвижимости

Система координат: МСК-50, зона 2

Зона № 2

Номер контура	Тип контура	Номера характерных точек контура	Метод определения координат	Координаты, м		R, м	Формулы, примененные для расчета средней квадратической погрешности определения координат характерных точек контура (M _t), м	Средняя квадратическая погрешность определения координат характерных точек контура (M _t), м	Глубина, высота расположения точки, м	
				X	Y				H ₁	H ₂
1	2	3	4	5	6	7	8	9	10	11
(52)	Надземный	1724	Метод спутниковых геодезических измерений (определений)	463657.98	2170524.76	-	0.10	0.10	-	-
(52)	Надземный	1725	Метод спутниковых геодезических измерений (определений)	463659.35	2170524.57	-	0.10	0.10	-	-
(52)	Надземный	1726	Метод спутниковых геодезических измерений (определений)	463659.22	2170523.64	-	0.10	0.10	-	-
(52)	Надземный	1808	Метод спутниковых геодезических измерений (определений)	463658.59	2170523.73	-	0.10	0.10	-	-
(52)	Надземный	1728	Метод спутниковых геодезических измерений (определений)	463658.58	2170523.66	-	0.10	0.10	-	-
(52)	Надземный	1729	Метод спутниковых геодезических измерений (определений)	463658.54	2170523.43	-	0.10	0.10	-	-

Описание местоположения объекта недвижимости

1. Описание местоположения здания, сооружения, объекта незавершенного строительства в границах земельного участка

1.1. Сведения о характерных точках контура объекта недвижимости

Система координат: МСК-50, зона 2

Зона № 2

Номер контура	Тип контура	Номера характерных точек контура	Метод определения координат	Координаты, м		R, м	Формулы, примененные для расчета средней квадратической погрешности определения координат характерных точек контура (M _t), м	Средняя квадратическая погрешность определения координат характерных точек контура (M _t), м	Глубина, высота расположения точки, м	
				X	Y				H ₁	H ₂
1	2	3	4	5	6	7	8	9	10	11
(52)	Надземный	1730	Метод спутниковых геодезических измерений (определений)	463658.53	2170523.35	-	0.10	0.10	-	-
(52)	Надземный	1731	Метод спутниковых геодезических измерений (определений)	463658.28	2170521.57	-	0.10	0.10	-	-
(52)	Надземный	1732	Метод спутниковых геодезических измерений (определений)	463658.26	2170521.48	-	0.10	0.10	-	-
(52)	Надземный	1733	Метод спутниковых геодезических измерений (определений)	463658.23	2170521.24	-	0.10	0.10	-	-
(52)	Надземный	1809	Метод спутниковых геодезических измерений (определений)	463658.22	2170521.17	-	0.10	0.10	-	-
(52)	Надземный	1735	Метод спутниковых геодезических измерений (определений)	463658.85	2170521.08	-	0.10	0.10	-	-

Описание местоположения объекта недвижимости

1. Описание местоположения здания, сооружения, объекта незавершенного строительства в границах земельного участка

1.1. Сведения о характерных точках контура объекта недвижимости

Система координат: МСК-50, зона 2

Зона № 2

Номер контура	Тип контура	Номера характерных точек контура	Метод определения координат	Координаты, м		R, м	Формулы, примененные для расчета средней квадратической погрешности определения координат характерных точек контура (M _t), м	Средняя квадратическая погрешность определения координат характерных точек контура (M _t), м	Глубина, высота расположения точки, м	
				X	Y				H ₁	H ₂
1	2	3	4	5	6	7	8	9	10	11
(52)	Надземный	1736	Метод спутниковых геодезических измерений (определений)	463658.72	2170520.15	-	0.10	0.10	-	-
(52)	Надземный	1737	Метод спутниковых геодезических измерений (определений)	463657.34	2170520.34	-	0.10	0.10	-	-
(52)	Надземный	2	Метод спутниковых геодезических измерений (определений)	463657.29	2170520.01	-	0.10	0.10	-	-
(52)	Надземный	675	Метод спутниковых геодезических измерений (определений)	463657.25	2170519.74	-	0.10	0.10	-	-
(52)	Надземный	1139	Метод спутниковых геодезических измерений (определений)	463657.04	2170518.24	-	0.10	0.10	-	-
(52)	Надземный	1414	Метод спутниковых геодезических измерений (определений)	463657.02	2170518.14	-	0.10	0.10	-	-

Описание местоположения объекта недвижимости

1. Описание местоположения здания, сооружения, объекта незавершенного строительства в границах земельного участка

1.1. Сведения о характерных точках контура объекта недвижимости

Система координат: МСК-50, зона 2

Зона № 2

Номер контура	Тип контура	Номера характерных точек контура	Метод определения координат	Координаты, м		R, м	Формулы, примененные для расчета средней квадратической погрешности определения координат характерных точек контура (M _t), м	Средняя квадратическая погрешность определения координат характерных точек контура (M _t), м	Глубина, высота расположения точки, м	
				X	Y				H ₁	H ₂
1	2	3	4	5	6	7	8	9	10	11
(52)	Надземный	1738	Метод спутниковых геодезических измерений (определений)	463656.92	2170517.42	-	0.10	0.10	-	-
(52)	Надземный	1419	Метод спутниковых геодезических измерений (определений)	463657.60	2170517.32	-	0.10	0.10	-	-
(52)	Надземный	1137	Метод спутниковых геодезических измерений (определений)	463657.74	2170517.30	-	0.10	0.10	-	-
(52)	Надземный	1134	Метод спутниковых геодезических измерений (определений)	463659.08	2170517.11	-	0.10	0.10	-	-
(52)	Надземный	1407	Метод спутниковых геодезических измерений (определений)	463659.18	2170517.10	-	0.10	0.10	-	-
(52)	Надземный	1410	Метод спутниковых геодезических измерений (определений)	463660.10	2170516.96	-	0.10	0.10	-	-

Описание местоположения объекта недвижимости

1. Описание местоположения здания, сооружения, объекта незавершенного строительства в границах земельного участка

1.1. Сведения о характерных точках контура объекта недвижимости

Система координат: МСК-50, зона 2

Зона № 2

Номер контура	Тип контура	Номера характерных точек контура	Метод определения координат	Координаты, м		R, м	Формулы, примененные для расчета средней квадратической погрешности определения координат характерных точек контура (M _t), м	Средняя квадратическая погрешность определения координат характерных точек контура (M _t), м	Глубина, высота расположения точки, м	
				X	Y				H 1	H 2
1	2	3	4	5	6	7	8	9	10	11
(52)	Надземный	1131	Метод спутниковых геодезических измерений (определений)	463660.23	2170516.94	-	0.10	0.10	-	-
(52)	Надземный	685	Метод спутниковых геодезических измерений (определений)	463660.90	2170516.85	-	0.10	0.10	-	-
(52)	Надземный	1228	Метод спутниковых геодезических измерений (определений)	463661.10	2170516.82	-	0.10	0.10	-	-
(52)	Надземный	687	Метод спутниковых геодезических измерений (определений)	463661.08	2170516.69	-	0.10	0.10	-	-
(52)	Надземный	688	Метод спутниковых геодезических измерений (определений)	463661.03	2170516.35	-	0.10	0.10	-	-
(52)	Надземный	1229	Метод спутниковых геодезических измерений (определений)	463661.00	2170516.13	-	0.10	0.10	-	-

Описание местоположения объекта недвижимости

1. Описание местоположения здания, сооружения, объекта незавершенного строительства в границах земельного участка

1.1. Сведения о характерных точках контура объекта недвижимости

Система координат: МСК-50, зона 2

Зона № 2

Номер контура	Тип контура	Номера характерных точек контура	Метод определения координат	Координаты, м		R, м	Формулы, примененные для расчета средней квадратической погрешности определения координат характерных точек контура (M _t), м	Средняя квадратическая погрешность определения координат характерных точек контура (M _t), м	Глубина, высота расположения точки, м	
				X	Y				H ₁	H ₂
1	2	3	4	5	6	7	8	9	10	11
(52)	Надземный	689	Метод спутниковых геодезических измерений (определений)	463660.96	2170515.89	-	0.10	0.10	-	-
(52)	Надземный	5	Метод спутниковых геодезических измерений (определений)	463661.23	2170515.85	-	0.10	0.10	-	-
(52)	Надземный	1640	Метод спутниковых геодезических измерений (определений)	463662.38	2170515.69	-	0.10	0.10	-	-
(52)	Надземный	1641	Метод спутниковых геодезических измерений (определений)	463662.32	2170515.29	-	0.10	0.10	-	-
(52)	Надземный	1642	Метод спутниковых геодезических измерений (определений)	463662.29	2170515.05	-	0.10	0.10	-	-
(52)	Надземный	1643	Метод спутниковых геодезических измерений (определений)	463664.07	2170514.80	-	0.10	0.10	-	-

Описание местоположения объекта недвижимости

1. Описание местоположения здания, сооружения, объекта незавершенного строительства в границах земельного участка

1.1. Сведения о характерных точках контура объекта недвижимости

Система координат: МСК-50, зона 2

Зона № 2

Номер контура	Тип контура	Номера характерных точек контура	Метод определения координат	Координаты, м		R, м	Формулы, примененные для расчета средней квадратической погрешности определения координат характерных точек контура (M _t), м	Средняя квадратическая погрешность определения координат характерных точек контура (M _t), м	Глубина, высота расположения точки, м	
				X	Y				H ₁	H ₂
1	2	3	4	5	6	7	8	9	10	11
(52)	Надземный	1644	Метод спутниковых геодезических измерений (определений)	463664.11	2170515.04	-	0.10	0.10	-	-
(52)	Надземный	1645	Метод спутниковых геодезических измерений (определений)	463664.16	2170515.43	-	0.10	0.10	-	-
(52)	Надземный	1646	Метод спутниковых геодезических измерений (определений)	463664.57	2170515.37	-	0.10	0.10	-	-
(52)	Надземный	1810	Метод спутниковых геодезических измерений (определений)	463664.51	2170514.98	-	0.10	0.10	-	-
(52)	Надземный	1811	Метод спутниковых геодезических измерений (определений)	463664.48	2170514.74	-	0.10	0.10	-	-
(52)	Надземный	1812	Метод спутниковых геодезических измерений (определений)	463666.26	2170514.48	-	0.10	0.10	-	-

Описание местоположения объекта недвижимости

1. Описание местоположения здания, сооружения, объекта незавершенного строительства в границах земельного участка

1.1. Сведения о характерных точках контура объекта недвижимости

Система координат: МСК-50, зона 2

Зона № 2

Номер контура	Тип контура	Номера характерных точек контура	Метод определения координат	Координаты, м		R, м	Формулы, примененные для расчета средней квадратической погрешности определения координат характерных точек контура (M _t), м	Средняя квадратическая погрешность определения координат характерных точек контура (M _t), м	Глубина, высота расположения точки, м	
				X	Y				H ₁	H ₂
1	2	3	4	5	6	7	8	9	10	11
(52)	Надземный	1813	Метод спутниковых геодезических измерений (определений)	463666.29	2170514.72	-	0.10	0.10	-	-
(52)	Надземный	1647	Метод спутниковых геодезических измерений (определений)	463666.35	2170515.11	-	0.10	0.10	-	-
(52)	Надземный	1648	Метод спутниковых геодезических измерений (определений)	463666.54	2170515.09	-	0.10	0.10	-	-
(52)	Надземный	1649	Метод спутниковых геодезических измерений (определений)	463666.45	2170514.44	-	0.10	0.10	-	-
(52)	Надземный	1650	Метод спутниковых геодезических измерений (определений)	463668.00	2170514.22	-	0.10	0.10	-	-
(52)	Надземный	1814	Метод спутниковых геодезических измерений (определений)	463667.91	2170513.59	-	0.10	0.10	-	-

Описание местоположения объекта недвижимости

1. Описание местоположения здания, сооружения, объекта незавершенного строительства в границах земельного участка

1.1. Сведения о характерных точках контура объекта недвижимости

Система координат: МСК-50, зона 2

Зона № 2

Номер контура	Тип контура	Номера характерных точек контура	Метод определения координат	Координаты, м		R, м	Формулы, примененные для расчета средней квадратической погрешности определения координат характерных точек контура (M _t), м	Средняя квадратическая погрешность определения координат характерных точек контура (M _t), м	Глубина, высота расположения точки, м	
				X	Y				H 1	H 2
1	2	3	4	5	6	7	8	9	10	11
(52)	Надземный	1815	Метод спутниковых геодезических измерений (определений)	463669.69	2170513.33	-	0.10	0.10	-	-
(52)	Надземный	1651	Метод спутниковых геодезических измерений (определений)	463669.78	2170513.96	-	0.10	0.10	-	-
(52)	Надземный	1652	Метод спутниковых геодезических измерений (определений)	463669.96	2170513.94	-	0.10	0.10	-	-
(52)	Надземный	1230	Метод спутниковых геодезических измерений (определений)	463669.83	2170513.00	-	0.10	0.10	-	-
(52)	Надземный	15	Метод спутниковых геодезических измерений (определений)	463670.43	2170512.91	-	0.10	0.10	-	-
(52)	Надземный	691	Метод спутниковых геодезических измерений (определений)	463670.73	2170512.87	-	0.10	0.10	-	-

Описание местоположения объекта недвижимости

1. Описание местоположения здания, сооружения, объекта незавершенного строительства в границах земельного участка

1.1. Сведения о характерных точках контура объекта недвижимости

Система координат: МСК-50, зона 2

Зона № 2

Номер контура	Тип контура	Номера характерных точек контура	Метод определения координат	Координаты, м		R, м	Формулы, примененные для расчета средней квадратической погрешности определения координат характерных точек контура (M _t), м	Средняя квадратическая погрешность определения координат характерных точек контура (M _t), м	Глубина, высота расположения точки, м	
				X	Y				H ₁	H ₂
1	2	3	4	5	6	7	8	9	10	11
(52)	Надземный	1816	Метод спутниковых геодезических измерений (определений)	463670.64	2170512.24	-	0.10	0.10	-	-
(52)	Надземный	693	Метод спутниковых геодезических измерений (определений)	463670.80	2170512.21	-	0.10	0.10	-	-
(52)	Надземный	1654	Метод спутниковых геодезических измерений (определений)	463672.40	2170511.98	-	0.10	0.10	-	-
(52)	Надземный	1231	Метод спутниковых геодезических измерений (определений)	463672.00	2170509.16	-	0.10	0.10	-	-
(52)	Надземный	1232	Метод спутниковых геодезических измерений (определений)	463671.97	2170508.97	-	0.10	0.10	-	-
(52)	Надземный	701	Метод спутниковых геодезических измерений (определений)	463673.25	2170508.78	-	0.10	0.10	-	-

Описание местоположения объекта недвижимости

1. Описание местоположения здания, сооружения, объекта незавершенного строительства в границах земельного участка

1.1. Сведения о характерных точках контура объекта недвижимости

Система координат: МСК-50, зона 2

Зона № 2

Номер контура	Тип контура	Номера характерных точек контура	Метод определения координат	Координаты, м		R, м	Формулы, примененные для расчета средней квадратической погрешности определения координат характерных точек контура (M _t), м	Средняя квадратическая погрешность определения координат характерных точек контура (M _t), м	Глубина, высота расположения точки, м	
				X	Y				H ₁	H ₂
1	2	3	4	5	6	7	8	9	10	11
(52)	Надземный	1233	Метод спутниковых геодезических измерений (определений)	463673.64	2170508.73	-	0.10	0.10	-	-
(52)	Надземный	1234	Метод спутниковых геодезических измерений (определений)	463673.50	2170507.75	-	0.10	0.10	-	-
(52)	Надземный	1235	Метод спутниковых геодезических измерений (определений)	463673.49	2170507.71	-	0.10	0.10	-	-
(52)	Надземный	699	Метод спутниковых геодезических измерений (определений)	463673.11	2170507.77	-	0.10	0.10	-	-
(52)	Надземный	1236	Метод спутниковых геодезических измерений (определений)	463672.86	2170507.80	-	0.10	0.10	-	-
(52)	Надземный	697	Метод спутниковых геодезических измерений (определений)	463672.79	2170507.31	-	0.10	0.10	-	-

Описание местоположения объекта недвижимости

1. Описание местоположения здания, сооружения, объекта незавершенного строительства в границах земельного участка

1.1. Сведения о характерных точках контура объекта недвижимости

Система координат: МСК-50, зона 2

Зона № 2

Номер контура	Тип контура	Номера характерных точек контура	Метод определения координат	Координаты, м		R, м	Формулы, примененные для расчета средней квадратической погрешности определения координат характерных точек контура (M _t), м	Средняя квадратическая погрешность определения координат характерных точек контура (M _t), м	Глубина, высота расположения точки, м	
				X	Y				H ₁	H ₂
1	2	3	4	5	6	7	8	9	10	11
(52)	Надземный	1237	Метод спутниковых геодезических измерений (определений)	463672.61	2170506.02	-	0.10	0.10	-	-
(52)	Надземный	1238	Метод спутниковых геодезических измерений (определений)	463673.24	2170505.93	-	0.10	0.10	-	-
(52)	Надземный	1239	Метод спутниковых геодезических измерений (определений)	463673.23	2170505.87	-	0.10	0.10	-	-
(52)	Надземный	707	Метод спутниковых геодезических измерений (определений)	463673.18	2170505.55	-	0.10	0.10	-	-
(52)	Надземный	708	Метод спутниковых геодезических измерений (определений)	463672.78	2170505.61	-	0.10	0.10	-	-
(52)	Надземный	709	Метод спутниковых геодезических измерений (определений)	463672.60	2170504.35	-	0.10	0.10	-	-

Описание местоположения объекта недвижимости

1. Описание местоположения здания, сооружения, объекта незавершенного строительства в границах земельного участка

1.1. Сведения о характерных точках контура объекта недвижимости

Система координат: МСК-50, зона 2

Зона № 2

Номер контура	Тип контура	Номера характерных точек контура	Метод определения координат	Координаты, м		R, м	Формулы, примененные для расчета средней квадратической погрешности определения координат характерных точек контура (M _t), м	Средняя квадратическая погрешность определения координат характерных точек контура (M _t), м	Глубина, высота расположения точки, м	
				X	Y				H ₁	H ₂
1	2	3	4	5	6	7	8	9	10	11
(52)	Надземный	710	Метод спутниковых геодезических измерений (определений)	463672.59	2170504.31	-	0.10	0.10	-	-
(52)	Надземный	1240	Метод спутниковых геодезических измерений (определений)	463672.36	2170504.34	-	0.10	0.10	-	-
(52)	Надземный	1241	Метод спутниковых геодезических измерений (определений)	463671.97	2170504.40	-	0.10	0.10	-	-
(52)	Надземный	1242	Метод спутниковых геодезических измерений (определений)	463671.71	2170502.61	-	0.10	0.10	-	-
(52)	Надземный	1243	Метод спутниковых геодезических измерений (определений)	463672.11	2170502.56	-	0.10	0.10	-	-
(52)	Надземный	711	Метод спутниковых геодезических измерений (определений)	463672.33	2170502.52	-	0.10	0.10	-	-

Описание местоположения объекта недвижимости

1. Описание местоположения здания, сооружения, объекта незавершенного строительства в границах земельного участка

1.1. Сведения о характерных точках контура объекта недвижимости

Система координат: МСК-50, зона 2

Зона № 2

Номер контура	Тип контура	Номера характерных точек контура	Метод определения координат	Координаты, м		R, м	Формулы, примененные для расчета средней квадратической погрешности определения координат характерных точек контура (M _t), м	Средняя квадратическая погрешность определения координат характерных точек контура (M _t), м	Глубина, высота расположения точки, м	
				X	Y				H ₁	H ₂
1	2	3	4	5	6	7	8	9	10	11
(52)	Надземный	712	Метод спутниковых геодезических измерений (определений)	463672.33	2170502.50	-	0.10	0.10	-	-
(52)	Надземный	713	Метод спутниковых геодезических измерений (определений)	463672.10	2170502.49	-	0.10	0.10	-	-
(52)	Надземный	714	Метод спутниковых геодезических измерений (определений)	463671.51	2170502.47	-	0.10	0.10	-	-
(52)	Надземный	715	Метод спутниковых геодезических измерений (определений)	463670.95	2170502.45	-	0.10	0.10	-	-
(52)	Надземный	716	Метод спутниковых геодезических измерений (определений)	463670.98	2170501.35	-	0.10	0.10	-	-
(52)	Надземный	1817	Метод спутниковых геодезических измерений (определений)	463670.91	2170501.35	-	0.10	0.10	-	-

Описание местоположения объекта недвижимости

1. Описание местоположения здания, сооружения, объекта незавершенного строительства в границах земельного участка

1.1. Сведения о характерных точках контура объекта недвижимости

Система координат: МСК-50, зона 2

Зона № 2

Номер контура	Тип контура	Номера характерных точек контура	Метод определения координат	Координаты, м		R, м	Формулы, примененные для расчета средней квадратической погрешности определения координат характерных точек контура (M _t), м	Средняя квадратическая погрешность определения координат характерных точек контура (M _t), м	Глубина, высота расположения точки, м	
				X	Y				H ₁	H ₂
1	2	3	4	5	6	7	8	9	10	11
(52)	Надземный	1818	Метод спутниковых геодезических измерений (определений)	463670.34	2170501.33	-	0.10	0.10	-	-
(52)	Надземный	719	Метод спутниковых геодезических измерений (определений)	463670.37	2170500.42	-	0.10	0.10	-	-
(52)	Надземный	1819	Метод спутниковых геодезических измерений (определений)	463670.41	2170499.12	-	0.10	0.10	-	-
(52)	Надземный	1820	Метод спутниковых геодезических измерений (определений)	463670.98	2170499.14	-	0.10	0.10	-	-
(52)	Надземный	1244	Метод спутниковых геодезических измерений (определений)	463671.05	2170499.14	-	0.10	0.10	-	-
(52)	Надземный	1245	Метод спутниковых геодезических измерений (определений)	463671.06	2170498.73	-	0.10	0.10	-	-

Описание местоположения объекта недвижимости

1. Описание местоположения здания, сооружения, объекта незавершенного строительства в границах земельного участка

1.1. Сведения о характерных точках контура объекта недвижимости

Система координат: МСК-50, зона 2

Зона № 2

Номер контура	Тип контура	Номера характерных точек контура	Метод определения координат	Координаты, м		R, м	Формулы, примененные для расчета средней квадратической погрешности определения координат характерных точек контура (M _t), м	Средняя квадратическая погрешность определения координат характерных точек контура (M _t), м	Глубина, высота расположения точки, м	
				X	Y				H ₁	H ₂
1	2	3	4	5	6	7	8	9	10	11
(52)	Надземный	1246	Метод спутниковых геодезических измерений (определений)	463669.94	2170498.69	-	0.10	0.10	-	-
(52)	Надземный	1247	Метод спутниковых геодезических измерений (определений)	463669.37	2170498.68	-	0.10	0.10	-	-
(52)	Надземный	724	Метод спутниковых геодезических измерений (определений)	463669.50	2170494.54	-	0.10	0.10	-	-
(52)	Надземный	725	Метод спутниковых геодезических измерений (определений)	463670.07	2170494.56	-	0.10	0.10	-	-
(52)	Надземный	726	Метод спутниковых геодезических измерений (определений)	463671.19	2170494.59	-	0.10	0.10	-	-
(52)	Надземный	31	Метод спутниковых геодезических измерений (определений)	463671.20	2170494.38	-	0.10	0.10	-	-

Описание местоположения объекта недвижимости

1. Описание местоположения здания, сооружения, объекта незавершенного строительства в границах земельного участка

1.1. Сведения о характерных точках контура объекта недвижимости

Система координат: МСК-50, зона 2

Зона № 2

Номер контура	Тип контура	Номера характерных точек контура	Метод определения координат	Координаты, м		R, м	Формулы, примененные для расчета средней квадратической погрешности определения координат характерных точек контура (M _t), м	Средняя квадратическая погрешность определения координат характерных точек контура (M _t), м	Глубина, высота расположения точки, м	
				X	Y				H ₁	H ₂
1	2	3	4	5	6	7	8	9	10	11
(52)	Надземный	1248	Метод спутниковых геодезических измерений (определений)	463671.20	2170494.32	-	0.10	0.10	-	-
(52)	Надземный	1821	Метод спутниковых геодезических измерений (определений)	463671.13	2170494.32	-	0.10	0.10	-	-
(52)	Надземный	1822	Метод спутниковых геодезических измерений (определений)	463670.56	2170494.30	-	0.10	0.10	-	-
(52)	Надземный	1823	Метод спутниковых геодезических измерений (определений)	463670.63	2170492.13	-	0.10	0.10	-	-
(52)	Надземный	1824	Метод спутниковых геодезических измерений (определений)	463671.20	2170492.15	-	0.10	0.10	-	-
(52)	Надземный	1249	Метод спутниковых геодезических измерений (определений)	463671.27	2170492.15	-	0.10	0.10	-	-

Описание местоположения объекта недвижимости

1. Описание местоположения здания, сооружения, объекта незавершенного строительства в границах земельного участка

1.1. Сведения о характерных точках контура объекта недвижимости

Система координат: МСК-50, зона 2

Зона № 2

Номер контура	Тип контура	Номера характерных точек контура	Метод определения координат	Координаты, м		R, м	Формулы, примененные для расчета средней квадратической погрешности определения координат характерных точек контура (M _t), м	Средняя квадратическая погрешность определения координат характерных точек контура (M _t), м	Глубина, высота расположения точки, м	
				X	Y				H ₁	H ₂
1	2	3	4	5	6	7	8	9	10	11
(52)	Надземный	36	Метод спутниковых геодезических измерений (определений)	463671.27	2170492.08	-	0.10	0.10	-	-
(52)	Надземный	727	Метод спутниковых геодезических измерений (определений)	463671.28	2170491.85	-	0.10	0.10	-	-
(52)	Надземный	728	Метод спутниковых геодезических измерений (определений)	463670.16	2170491.82	-	0.10	0.10	-	-
(52)	Надземный	729	Метод спутниковых геодезических измерений (определений)	463669.59	2170491.80	-	0.10	0.10	-	-
(52)	Надземный	730	Метод спутниковых геодезических измерений (определений)	463669.83	2170484.28	-	0.10	0.10	-	-
(52)	Надземный	731	Метод спутниковых геодезических измерений (определений)	463670.40	2170484.30	-	0.10	0.10	-	-

Описание местоположения объекта недвижимости

1. Описание местоположения здания, сооружения, объекта незавершенного строительства в границах земельного участка

1.1. Сведения о характерных точках контура объекта недвижимости

Система координат: МСК-50, зона 2

Зона № 2

Номер контура	Тип контура	Номера характерных точек контура	Метод определения координат	Координаты, м		R, м	Формулы, примененные для расчета средней квадратической погрешности определения координат характерных точек контура (M _t), м	Средняя квадратическая погрешность определения координат характерных точек контура (M _t), м	Глубина, высота расположения точки, м	
				X	Y				H ₁	H ₂
1	2	3	4	5	6	7	8	9	10	11
(52)	Надземный	732	Метод спутниковых геодезических измерений (определений)	463671.52	2170484.34	-	0.10	0.10	-	-
(52)	Надземный	41	Метод спутниковых геодезических измерений (определений)	463671.53	2170483.94	-	0.10	0.10	-	-
(52)	Надземный	1250	Метод спутниковых геодезических измерений (определений)	463671.53	2170483.89	-	0.10	0.10	-	-
(52)	Надземный	1825	Метод спутниковых геодезических измерений (определений)	463671.46	2170483.89	-	0.10	0.10	-	-
(52)	Надземный	1826	Метод спутниковых геодезических измерений (определений)	463670.89	2170483.87	-	0.10	0.10	-	-
(52)	Надземный	1827	Метод спутниковых геодезических измерений (определений)	463670.96	2170481.66	-	0.10	0.10	-	-

Описание местоположения объекта недвижимости

1. Описание местоположения здания, сооружения, объекта незавершенного строительства в границах земельного участка

1.1. Сведения о характерных точках контура объекта недвижимости

Система координат: МСК-50, зона 2

Зона № 2

Номер контура	Тип контура	Номера характерных точек контура	Метод определения координат	Координаты, м		R, м	Формулы, примененные для расчета средней квадратической погрешности определения координат характерных точек контура (M _t), м	Средняя квадратическая погрешность определения координат характерных точек контура (M _t), м	Глубина, высота расположения точки, м	
				X	Y				H ₁	H ₂
1	2	3	4	5	6	7	8	9	10	11
(52)	Надземный	1828	Метод спутниковых геодезических измерений (определений)	463671.53	2170481.68	-	0.10	0.10	-	-
(52)	Надземный	1251	Метод спутниковых геодезических измерений (определений)	463671.60	2170481.68	-	0.10	0.10	-	-
(52)	Надземный	46	Метод спутниковых геодезических измерений (определений)	463671.60	2170481.64	-	0.10	0.10	-	-
(52)	Надземный	733	Метод спутниковых геодезических измерений (определений)	463671.63	2170480.58	-	0.10	0.10	-	-
(52)	Надземный	734	Метод спутниковых геодезических измерений (определений)	463672.20	2170480.60	-	0.10	0.10	-	-
(52)	Надземный	735	Метод спутниковых геодезических измерений (определений)	463673.02	2170480.63	-	0.10	0.10	-	-

Описание местоположения объекта недвижимости

1. Описание местоположения здания, сооружения, объекта незавершенного строительства в границах земельного участка

1.1. Сведения о характерных точках контура объекта недвижимости

Система координат: МСК-50, зона 2

Зона № 2

Номер контура	Тип контура	Номера характерных точек контура	Метод определения координат	Координаты, м		R, м	Формулы, примененные для расчета средней квадратической погрешности определения координат характерных точек контура (M _t), м	Средняя квадратическая погрешность определения координат характерных точек контура (M _t), м	Глубина, высота расположения точки, м	
				X	Y				H 1	H 2
1	2	3	4	5	6	7	8	9	10	11
(52)	Надземный	736	Метод спутниковых геодезических измерений (определений)	463673.10	2170480.24	-	0.10	0.10	-	-
(52)	Надземный	737	Метод спутниковых геодезических измерений (определений)	463673.11	2170480.19	-	0.10	0.10	-	-
(52)	Надземный	738	Метод спутниковых геодезических измерений (определений)	463672.88	2170480.14	-	0.10	0.10	-	-
(52)	Надземный	739	Метод спутниковых геодезических измерений (определений)	463672.61	2170480.09	-	0.10	0.10	-	-
(52)	Надземный	1252	Метод спутниковых геодезических измерений (определений)	463672.49	2170480.06	-	0.10	0.10	-	-
(52)	Надземный	1253	Метод спутниковых геодезических измерений (определений)	463672.85	2170478.29	-	0.10	0.10	-	-

Описание местоположения объекта недвижимости

1. Описание местоположения здания, сооружения, объекта незавершенного строительства в границах земельного участка

1.1. Сведения о характерных точках контура объекта недвижимости

Система координат: МСК-50, зона 2

Зона № 2

Номер контура	Тип контура	Номера характерных точек контура	Метод определения координат	Координаты, м		R, м	Формулы, примененные для расчета средней квадратической погрешности определения координат характерных точек контура (M _t), м	Средняя квадратическая погрешность определения координат характерных точек контура (M _t), м	Глубина, высота расположения точки, м	
				X	Y				H ₁	H ₂
1	2	3	4	5	6	7	8	9	10	11
(52)	Надземный	740	Метод спутниковых геодезических измерений (определений)	463672.97	2170478.32	-	0.10	0.10	-	-
(52)	Надземный	741	Метод спутниковых геодезических измерений (определений)	463673.25	2170478.38	-	0.10	0.10	-	-
(52)	Надземный	742	Метод спутниковых геодезических измерений (определений)	463673.48	2170478.43	-	0.10	0.10	-	-
(52)	Надземный	743	Метод спутниковых геодезических измерений (определений)	463673.49	2170478.38	-	0.10	0.10	-	-
(52)	Надземный	744	Метод спутниковых геодезических измерений (определений)	463673.71	2170477.32	-	0.10	0.10	-	-
(52)	Надземный	745	Метод спутниковых геодезических измерений (определений)	463673.72	2170477.27	-	0.10	0.10	-	-

Описание местоположения объекта недвижимости

1. Описание местоположения здания, сооружения, объекта незавершенного строительства в границах земельного участка

1.1. Сведения о характерных точках контура объекта недвижимости

Система координат: МСК-50, зона 2

Зона № 2

Номер контура	Тип контура	Номера характерных точек контура	Метод определения координат	Координаты, м		R, м	Формулы, примененные для расчета средней квадратической погрешности определения координат характерных точек контура (M _t), м	Средняя квадратическая погрешность определения координат характерных точек контура (M _t), м	Глубина, высота расположения точки, м	
				X	Y				H ₁	H ₂
1	2	3	4	5	6	7	8	9	10	11
(52)	Надземный	746	Метод спутниковых геодезических измерений (определений)	463673.49	2170477.22	-	0.10	0.10	-	-
(52)	Надземный	747	Метод спутниковых геодезических измерений (определений)	463673.22	2170477.16	-	0.10	0.10	-	-
(52)	Надземный	1254	Метод спутниковых геодезических измерений (определений)	463673.10	2170477.14	-	0.10	0.10	-	-
(52)	Надземный	1255	Метод спутниковых геодезических измерений (определений)	463673.47	2170475.37	-	0.10	0.10	-	-
(52)	Надземный	748	Метод спутниковых геодезических измерений (определений)	463673.59	2170475.40	-	0.10	0.10	-	-
(52)	Надземный	749	Метод спутниковых геодезических измерений (определений)	463673.86	2170475.46	-	0.10	0.10	-	-

Описание местоположения объекта недвижимости

1. Описание местоположения здания, сооружения, объекта незавершенного строительства в границах земельного участка

1.1. Сведения о характерных точках контура объекта недвижимости

Система координат: МСК-50, зона 2

Зона № 2

Номер контура	Тип контура	Номера характерных точек контура	Метод определения координат	Координаты, м		R, м	Формулы, примененные для расчета средней квадратической погрешности определения координат характерных точек контура (M _t), м	Средняя квадратическая погрешность определения координат характерных точек контура (M _t), м	Глубина, высота расположения точки, м	
				X	Y				H ₁	H ₂
1	2	3	4	5	6	7	8	9	10	11
(52)	Надземный	750	Метод спутниковых геодезических измерений (определений)	463674.09	2170475.51	-	0.10	0.10	-	-
(52)	Надземный	751	Метод спутниковых геодезических измерений (определений)	463674.10	2170475.45	-	0.10	0.10	-	-
(52)	Надземный	752	Метод спутниковых геодезических измерений (определений)	463674.17	2170475.12	-	0.10	0.10	-	-
(52)	Надземный	753	Метод спутниковых геодезических измерений (определений)	463673.39	2170474.81	-	0.10	0.10	-	-
(52)	Надземный	754	Метод спутниковых геодезических измерений (определений)	463672.88	2170474.60	-	0.10	0.10	-	-
(52)	Надземный	61	Метод спутниковых геодезических измерений (определений)	463673.27	2170473.63	-	0.10	0.10	-	-

Описание местоположения объекта недвижимости

1. Описание местоположения здания, сооружения, объекта незавершенного строительства в границах земельного участка

1.1. Сведения о характерных точках контура объекта недвижимости

Система координат: МСК-50, зона 2

Зона № 2

Номер контура	Тип контура	Номера характерных точек контура	Метод определения координат	Координаты, м		R, м	Формулы, примененные для расчета средней квадратической погрешности определения координат характерных точек контура (M _t), м	Средняя квадратическая погрешность определения координат характерных точек контура (M _t), м	Глубина, высота расположения точки, м	
				X	Y				H ₁	H ₂
1	2	3	4	5	6	7	8	9	10	11
(52)	Надземный	1256	Метод спутниковых геодезических измерений (определений)	463673.29	2170473.57	-	0.10	0.10	-	-
(52)	Надземный	1829	Метод спутниковых геодезических измерений (определений)	463673.21	2170473.54	-	0.10	0.10	-	-
(52)	Надземный	1830	Метод спутниковых геодезических измерений (определений)	463672.70	2170473.34	-	0.10	0.10	-	-
(52)	Надземный	1831	Метод спутниковых геодезических измерений (определений)	463673.52	2170471.28	-	0.10	0.10	-	-
(52)	Надземный	1832	Метод спутниковых геодезических измерений (определений)	463674.03	2170471.49	-	0.10	0.10	-	-
(52)	Надземный	1257	Метод спутниковых геодезических измерений (определений)	463674.11	2170471.52	-	0.10	0.10	-	-

Описание местоположения объекта недвижимости

1. Описание местоположения здания, сооружения, объекта незавершенного строительства в границах земельного участка

1.1. Сведения о характерных точках контура объекта недвижимости

Система координат: МСК-50, зона 2

Зона № 2

Номер контура	Тип контура	Номера характерных точек контура	Метод определения координат	Координаты, м		R, м	Формулы, примененные для расчета средней квадратической погрешности определения координат характерных точек контура (M _t), м	Средняя квадратическая погрешность определения координат характерных точек контура (M _t), м	Глубина, высота расположения точки, м	
				X	Y				H ₁	H ₂
1	2	3	4	5	6	7	8	9	10	11
(52)	Надземный	65	Метод спутниковых геодезических измерений (определений)	463674.12	2170471.49	-	0.10	0.10	-	-
(52)	Надземный	755	Метод спутниковых геодезических измерений (определений)	463674.27	2170471.12	-	0.10	0.10	-	-
(52)	Надземный	756	Метод спутниковых геодезических измерений (определений)	463673.22	2170470.70	-	0.10	0.10	-	-
(52)	Надземный	757	Метод спутниковых геодезических измерений (определений)	463672.70	2170470.49	-	0.10	0.10	-	-
(52)	Надземный	758	Метод спутниковых геодезических измерений (определений)	463675.49	2170463.51	-	0.10	0.10	-	-
(52)	Надземный	759	Метод спутниковых геодезических измерений (определений)	463676.01	2170463.72	-	0.10	0.10	-	-

Описание местоположения объекта недвижимости

1. Описание местоположения здания, сооружения, объекта незавершенного строительства в границах земельного участка

1.1. Сведения о характерных точках контура объекта недвижимости

Система координат: МСК-50, зона 2

Зона № 2

Номер контура	Тип контура	Номера характерных точек контура	Метод определения координат	Координаты, м		R, м	Формулы, примененные для расчета средней квадратической погрешности определения координат характерных точек контура (M _t), м	Средняя квадратическая погрешность определения координат характерных точек контура (M _t), м	Глубина, высота расположения точки, м	
				X	Y				H ₁	H ₂
1	2	3	4	5	6	7	8	9	10	11
(52)	Надземный	760	Метод спутниковых геодезических измерений (определений)	463677.06	2170464.14	-	0.10	0.10	-	-
(52)	Надземный	70	Метод спутниковых геодезических измерений (определений)	463677.10	2170464.05	-	0.10	0.10	-	-
(52)	Надземный	1258	Метод спутниковых геодезических измерений (определений)	463677.12	2170464.00	-	0.10	0.10	-	-
(52)	Надземный	1833	Метод спутниковых геодезических измерений (определений)	463677.04	2170463.97	-	0.10	0.10	-	-
(52)	Надземный	1834	Метод спутниковых геодезических измерений (определений)	463676.53	2170463.76	-	0.10	0.10	-	-
(52)	Надземный	1835	Метод спутниковых геодезических измерений (определений)	463677.35	2170461.71	-	0.10	0.10	-	-

Описание местоположения объекта недвижимости

1. Описание местоположения здания, сооружения, объекта незавершенного строительства в границах земельного участка

1.1. Сведения о характерных точках контура объекта недвижимости

Система координат: МСК-50, зона 2

Зона № 2

Номер контура	Тип контура	Номера характерных точек контура	Метод определения координат	Координаты, м		R, м	Формулы, примененные для расчета средней квадратической погрешности определения координат характерных точек контура (M _t), м	Средняя квадратическая погрешность определения координат характерных точек контура (M _t), м	Глубина, высота расположения точки, м	
				X	Y				H ₁	H ₂
1	2	3	4	5	6	7	8	9	10	11
(52)	Надземный	1259	Метод спутниковых геодезических измерений (определений)	463677.94	2170461.95	-	0.10	0.10	-	-
(52)	Надземный	73	Метод спутниковых геодезических измерений (определений)	463677.96	2170461.91	-	0.10	0.10	-	-
(52)	Надземный	761	Метод спутниковых геодезических измерений (определений)	463678.10	2170461.56	-	0.10	0.10	-	-
(52)	Надземный	762	Метод спутниковых геодезических измерений (определений)	463677.04	2170461.13	-	0.10	0.10	-	-
(52)	Надземный	763	Метод спутниковых геодезических измерений (определений)	463676.53	2170460.93	-	0.10	0.10	-	-
(52)	Надземный	1260	Метод спутниковых геодезических измерений (определений)	463678.06	2170457.10	-	0.10	0.10	-	-

Описание местоположения объекта недвижимости

1. Описание местоположения здания, сооружения, объекта незавершенного строительства в границах земельного участка

1.1. Сведения о характерных точках контура объекта недвижимости

Система координат: МСК-50, зона 2

Зона № 2

Номер контура	Тип контура	Номера характерных точек контура	Метод определения координат	Координаты, м		R, м	Формулы, примененные для расчета средней квадратической погрешности определения координат характерных точек контура (M _t), м	Средняя квадратическая погрешность определения координат характерных точек контура (M _t), м	Глубина, высота расположения точки, м	
				X	Y				H ₁	H ₂
1	2	3	4	5	6	7	8	9	10	11
(52)	Надземный	1261	Метод спутниковых геодезических измерений (определений)	463678.57	2170457.30	-	0.10	0.10	-	-
(52)	Надземный	1262	Метод спутниковых геодезических измерений (определений)	463679.63	2170457.72	-	0.10	0.10	-	-
(52)	Надземный	1263	Метод спутниковых геодезических измерений (определений)	463679.78	2170457.36	-	0.10	0.10	-	-
(52)	Надземный	1836	Метод спутниковых геодезических измерений (определений)	463679.69	2170457.33	-	0.10	0.10	-	-
(52)	Надземный	1837	Метод спутниковых геодезических измерений (определений)	463679.18	2170457.12	-	0.10	0.10	-	-
(52)	Надземный	768	Метод спутниковых геодезических измерений (определений)	463679.42	2170456.54	-	0.10	0.10	-	-

Описание местоположения объекта недвижимости

1. Описание местоположения здания, сооружения, объекта незавершенного строительства в границах земельного участка

1.1. Сведения о характерных точках контура объекта недвижимости

Система координат: МСК-50, зона 2

Зона № 2

Номер контура	Тип контура	Номера характерных точек контура	Метод определения координат	Координаты, м		R, м	Формулы, примененные для расчета средней квадратической погрешности определения координат характерных точек контура (M _t), м	Средняя квадратическая погрешность определения координат характерных точек контура (M _t), м	Глубина, высота расположения точки, м	
				X	Y				H ₁	H ₂
1	2	3	4	5	6	7	8	9	10	11
(52)	Надземный	1838	Метод спутниковых геодезических измерений (определений)	463680.00	2170455.07	-	0.10	0.10	-	-
(52)	Надземный	1839	Метод спутниковых геодезических измерений (определений)	463680.52	2170455.28	-	0.10	0.10	-	-
(52)	Надземный	771	Метод спутниковых геодезических измерений (определений)	463680.60	2170455.31	-	0.10	0.10	-	-
(52)	Надземный	772	Метод спутниковых геодезических измерений (определений)	463681.00	2170454.29	-	0.10	0.10	-	-
(52)	Надземный	773	Метод спутниковых геодезических измерений (определений)	463681.52	2170454.50	-	0.10	0.10	-	-
(52)	Надземный	774	Метод спутниковых геодезических измерений (определений)	463682.31	2170454.81	-	0.10	0.10	-	-

Описание местоположения объекта недвижимости

1. Описание местоположения здания, сооружения, объекта незавершенного строительства в границах земельного участка

1.1. Сведения о характерных точках контура объекта недвижимости

Система координат: МСК-50, зона 2

Зона № 2

Номер контура	Тип контура	Номера характерных точек контура	Метод определения координат	Координаты, м		R, м	Формулы, примененные для расчета средней квадратической погрешности определения координат характерных точек контура (M _t), м	Средняя квадратическая погрешность определения координат характерных точек контура (M _t), м	Глубина, высота расположения точки, м	
				X	Y				H 1	H 2
1	2	3	4	5	6	7	8	9	10	11
(52)	Надземный	775	Метод спутниковых геодезических измерений (определений)	463682.49	2170454.51	-	0.10	0.10	-	-
(52)	Надземный	776	Метод спутниковых геодезических измерений (определений)	463682.52	2170454.47	-	0.10	0.10	-	-
(52)	Надземный	1264	Метод спутниковых геодезических измерений (определений)	463682.31	2170454.35	-	0.10	0.10	-	-
(52)	Надземный	1265	Метод спутниковых геодезических измерений (определений)	463681.97	2170454.14	-	0.10	0.10	-	-
(52)	Надземный	1266	Метод спутниковых геодезических измерений (определений)	463682.92	2170452.61	-	0.10	0.10	-	-
(52)	Надземный	1267	Метод спутниковых геодезических измерений (определений)	463683.26	2170452.82	-	0.10	0.10	-	-

Описание местоположения объекта недвижимости

1. Описание местоположения здания, сооружения, объекта незавершенного строительства в границах земельного участка

1.1. Сведения о характерных точках контура объекта недвижимости

Система координат: МСК-50, зона 2

Зона № 2

Номер контура	Тип контура	Номера характерных точек контура	Метод определения координат	Координаты, м		R, м	Формулы, примененные для расчета средней квадратической погрешности определения координат характерных точек контура (M _t), м	Средняя квадратическая погрешность определения координат характерных точек контура (M _t), м	Глубина, высота расположения точки, м	
				X	Y				H ₁	H ₂
1	2	3	4	5	6	7	8	9	10	11
(52)	Надземный	777	Метод спутниковых геодезических измерений (определений)	463683.46	2170452.94	-	0.10	0.10	-	-
(52)	Надземный	778	Метод спутниковых геодезических измерений (определений)	463683.49	2170452.90	-	0.10	0.10	-	-
(52)	Надземный	779	Метод спутниковых геодезических измерений (определений)	463683.86	2170452.31	-	0.10	0.10	-	-
(52)	Надземный	780	Метод спутниковых геодезических измерений (определений)	463683.89	2170452.26	-	0.10	0.10	-	-
(52)	Надземный	1268	Метод спутниковых геодезических измерений (определений)	463683.68	2170452.14	-	0.10	0.10	-	-
(52)	Надземный	1269	Метод спутниковых геодезических измерений (определений)	463683.34	2170451.93	-	0.10	0.10	-	-

Описание местоположения объекта недвижимости

1. Описание местоположения здания, сооружения, объекта незавершенного строительства в границах земельного участка

1.1. Сведения о характерных точках контура объекта недвижимости

Система координат: МСК-50, зона 2

Зона № 2

Номер контура	Тип контура	Номера характерных точек контура	Метод определения координат	Координаты, м		R, м	Формулы, примененные для расчета средней квадратической погрешности определения координат характерных точек контура (M _t), м	Средняя квадратическая погрешность определения координат характерных точек контура (M _t), м	Глубина, высота расположения точки, м	
				X	Y				H ₁	H ₂
1	2	3	4	5	6	7	8	9	10	11
(52)	Надземный	1270	Метод спутниковых геодезических измерений (определений)	463684.29	2170450.40	-	0.10	0.10	-	-
(52)	Надземный	1271	Метод спутниковых геодезических измерений (определений)	463684.63	2170450.61	-	0.10	0.10	-	-
(52)	Надземный	781	Метод спутниковых геодезических измерений (определений)	463684.83	2170450.73	-	0.10	0.10	-	-
(52)	Надземный	782	Метод спутниковых геодезических измерений (определений)	463684.86	2170450.69	-	0.10	0.10	-	-
(52)	Надземный	783	Метод спутниковых геодезических измерений (определений)	463684.93	2170450.58	-	0.10	0.10	-	-
(52)	Надземный	93	Метод спутниковых геодезических измерений (определений)	463686.24	2170449.12	-	0.10	0.10	-	-

Описание местоположения объекта недвижимости

1. Описание местоположения здания, сооружения, объекта незавершенного строительства в границах земельного участка

1.1. Сведения о характерных точках контура объекта недвижимости

Система координат: МСК-50, зона 2

Зона № 2

Номер контура	Тип контура	Номера характерных точек контура	Метод определения координат	Координаты, м		R, м	Формулы, примененные для расчета средней квадратической погрешности определения координат характерных точек контура (M _t), м	Средняя квадратическая погрешность определения координат характерных точек контура (M _t), м	Глубина, высота расположения точки, м	
				X	Y				H ₁	H ₂
1	2	3	4	5	6	7	8	9	10	11
(52)	Надземный	92	Метод спутниковых геодезических измерений (определений)	463686.53	2170449.37	-	0.10	0.10	-	-
(52)	Надземный	1272	Метод спутниковых геодезических измерений (определений)	463686.57	2170449.33	-	0.10	0.10	-	-
(52)	Надземный	1840	Метод спутниковых геодезических измерений (определений)	463686.09	2170448.90	-	0.10	0.10	-	-
(52)	Надземный	96	Метод спутниковых геодезических измерений (определений)	463687.26	2170447.60	-	0.10	0.10	-	-
(52)	Надземный	1841	Метод спутниковых геодезических измерений (определений)	463687.57	2170447.25	-	0.10	0.10	-	-
(52)	Надземный	1655	Метод спутниковых геодезических измерений (определений)	463688.04	2170447.68	-	0.10	0.10	-	-

Описание местоположения объекта недвижимости

1. Описание местоположения здания, сооружения, объекта незавершенного строительства в границах земельного участка

1.1. Сведения о характерных точках контура объекта недвижимости

Система координат: МСК-50, зона 2

Зона № 2

Номер контура	Тип контура	Номера характерных точек контура	Метод определения координат	Координаты, м		R, м	Формулы, примененные для расчета средней квадратической погрешности определения координат характерных точек контура (M _t), м	Средняя квадратическая погрешность определения координат характерных точек контура (M _t), м	Глубина, высота расположения точки, м	
				X	Y				H ₁	H ₂
1	2	3	4	5	6	7	8	9	10	11
(52)	Надземный	1656	Метод спутниковых геодезических измерений (определений)	463688.41	2170447.27	-	0.10	0.10	-	-
(52)	Надземный	1273	Метод спутниковых геодезических измерений (определений)	463685.69	2170444.84	-	0.10	0.10	-	-
(52)	Надземный	1274	Метод спутниковых геодезических измерений (определений)	463686.83	2170443.56	-	0.10	0.10	-	-
(52)	Надземный	787	Метод спутниковых геодезических измерений (определений)	463686.14	2170442.72	-	0.10	0.10	-	-
(52)	Надземный	788	Метод спутниковых геодезических измерений (определений)	463686.10	2170442.68	-	0.10	0.10	-	-
(52)	Надземный	1275	Метод спутниковых геодезических измерений (определений)	463685.61	2170443.08	-	0.10	0.10	-	-

Описание местоположения объекта недвижимости

1. Описание местоположения здания, сооружения, объекта незавершенного строительства в границах земельного участка

1.1. Сведения о характерных точках контура объекта недвижимости

Система координат: МСК-50, зона 2

Зона № 2

Номер контура	Тип контура	Номера характерных точек контура	Метод определения координат	Координаты, м		R, м	Формулы, примененные для расчета средней квадратической погрешности определения координат характерных точек контура (M _t), м	Средняя квадратическая погрешность определения координат характерных точек контура (M _t), м	Глубина, высота расположения точки, м	
				X	Y				H ₁	H ₂
1	2	3	4	5	6	7	8	9	10	11
(52)	Надземный	1276	Метод спутниковых геодезических измерений (определений)	463684.47	2170441.69	-	0.10	0.10	-	-
(52)	Надземный	789	Метод спутниковых геодезических измерений (определений)	463684.96	2170441.28	-	0.10	0.10	-	-
(52)	Надземный	790	Метод спутниковых геодезических измерений (определений)	463684.15	2170440.29	-	0.10	0.10	-	-
(52)	Надземный	791	Метод спутниковых геодезических измерений (определений)	463683.69	2170439.73	-	0.10	0.10	-	-
(52)	Надземный	1277	Метод спутниковых геодезических измерений (определений)	463683.20	2170440.13	-	0.10	0.10	-	-
(52)	Надземный	106	Метод спутниковых геодезических измерений (определений)	463682.56	2170439.35	-	0.10	0.10	-	-

Описание местоположения объекта недвижимости

1. Описание местоположения здания, сооружения, объекта незавершенного строительства в границах земельного участка

1.1. Сведения о характерных точках контура объекта недвижимости

Система координат: МСК-50, зона 2

Зона № 2

Номер контура	Тип контура	Номера характерных точек контура	Метод определения координат	Координаты, м		R, м	Формулы, примененные для расчета средней квадратической погрешности определения координат характерных точек контура (M _t), м	Средняя квадратическая погрешность определения координат характерных точек контура (M _t), м	Глубина, высота расположения точки, м	
				X	Y				H 1	H 2
1	2	3	4	5	6	7	8	9	10	11
(52)	Надземный	1278	Метод спутниковых геодезических измерений (определений)	463682.06	2170438.74	-	0.10	0.10	-	-
(52)	Надземный	1279	Метод спутниковых геодезических измерений (определений)	463682.55	2170438.34	-	0.10	0.10	-	-
(52)	Надземный	1280	Метод спутниковых геодезических измерений (определений)	463680.12	2170435.35	-	0.10	0.10	-	-
(52)	Надземный	1281	Метод спутниковых геодезических измерений (определений)	463679.04	2170434.03	-	0.10	0.10	-	-
(52)	Надземный	110	Метод спутниковых геодезических измерений (определений)	463677.83	2170435.02	-	0.10	0.10	-	-
(52)	Надземный	792	Метод спутниковых геодезических измерений (определений)	463677.64	2170435.17	-	0.10	0.10	-	-

Описание местоположения объекта недвижимости

1. Описание местоположения здания, сооружения, объекта незавершенного строительства в границах земельного участка

1.1. Сведения о характерных точках контура объекта недвижимости

Система координат: МСК-50, зона 2

Зона № 2

Номер контура	Тип контура	Номера характерных точек контура	Метод определения координат	Координаты, м		R, м	Формулы, примененные для расчета средней квадратической погрешности определения координат характерных точек контура (M _t), м	Средняя квадратическая погрешность определения координат характерных точек контура (M _t), м	Глубина, высота расположения точки, м	
				X	Y				H ₁	H ₂
1	2	3	4	5	6	7	8	9	10	11
(52)	Надземный	793	Метод спутниковых геодезических измерений (определений)	463676.05	2170433.21	-	0.10	0.10	-	-
(52)	Надземный	794	Метод спутниковых геодезических измерений (определений)	463674.73	2170434.28	-	0.10	0.10	-	-
(52)	Надземный	1282	Метод спутниковых геодезических измерений (определений)	463670.69	2170429.31	-	0.10	0.10	-	-
(52)	Надземный	1283	Метод спутниковых геодезических измерений (определений)	463671.99	2170428.24	-	0.10	0.10	-	-
(52)	Надземный	800	Метод спутниковых геодезических измерений (определений)	463671.61	2170427.78	-	0.10	0.10	-	-
(52)	Надземный	801	Метод спутниковых геодезических измерений (определений)	463673.16	2170426.51	-	0.10	0.10	-	-

Описание местоположения объекта недвижимости

1. Описание местоположения здания, сооружения, объекта незавершенного строительства в границах земельного участка

1.1. Сведения о характерных точках контура объекта недвижимости

Система координат: МСК-50, зона 2

Зона № 2

Номер контура	Тип контура	Номера характерных точек контура	Метод определения координат	Координаты, м		R, м	Формулы, примененные для расчета средней квадратической погрешности определения координат характерных точек контура (M _t), м	Средняя квадратическая погрешность определения координат характерных точек контура (M _t), м	Глубина, высота расположения точки, м	
				X	Y				H ₁	H ₂
1	2	3	4	5	6	7	8	9	10	11
(52)	Надземный	116	Метод спутниковых геодезических измерений (определений)	463671.75	2170424.78	-	0.10	0.10	-	-
(52)	Надземный	119	Метод спутниковых геодезических измерений (определений)	463670.30	2170422.99	-	0.10	0.10	-	-
(52)	Надземный	802	Метод спутниковых геодезических измерений (определений)	463669.95	2170422.57	-	0.10	0.10	-	-
(52)	Надземный	1284	Метод спутниковых геодезических измерений (определений)	463669.46	2170422.97	-	0.10	0.10	-	-
(52)	Надземный	1285	Метод спутниковых геодезических измерений (определений)	463668.32	2170421.58	-	0.10	0.10	-	-
(52)	Надземный	803	Метод спутниковых геодезических измерений (определений)	463668.81	2170421.18	-	0.10	0.10	-	-

Описание местоположения объекта недвижимости

1. Описание местоположения здания, сооружения, объекта незавершенного строительства в границах земельного участка

1.1. Сведения о характерных точках контура объекта недвижимости

Система координат: МСК-50, зона 2

Зона № 2

Номер контура	Тип контура	Номера характерных точек контура	Метод определения координат	Координаты, м		R, м	Формулы, примененные для расчета средней квадратической погрешности определения координат характерных точек контура (M _t), м	Средняя квадратическая погрешность определения координат характерных точек контура (M _t), м	Глубина, высота расположения точки, м	
				X	Y				H ₁	H ₂
1	2	3	4	5	6	7	8	9	10	11
(52)	Надземный	804	Метод спутниковых геодезических измерений (определений)	463668.39	2170420.65	-	0.10	0.10	-	-
(52)	Надземный	806	Метод спутниковых геодезических измерений (определений)	463667.08	2170421.72	-	0.10	0.10	-	-
(52)	Надземный	807	Метод спутниковых геодезических измерений (определений)	463664.45	2170418.50	-	0.10	0.10	-	-
(52)	Надземный	808	Метод спутниковых геодезических измерений (определений)	463666.52	2170416.81	-	0.10	0.10	-	-
(52)	Надземный	809	Метод спутниковых геодезических измерений (определений)	463665.04	2170415.00	-	0.10	0.10	-	-
(52)	Надземный	1286	Метод спутниковых геодезических измерений (определений)	463663.58	2170413.21	-	0.10	0.10	-	-

Описание местоположения объекта недвижимости

1. Описание местоположения здания, сооружения, объекта незавершенного строительства в границах земельного участка

1.1. Сведения о характерных точках контура объекта недвижимости

Система координат: МСК-50, зона 2

Зона № 2

Номер контура	Тип контура	Номера характерных точек контура	Метод определения координат	Координаты, м		R, м	Формулы, примененные для расчета средней квадратической погрешности определения координат характерных точек контура (M _t), м	Средняя квадратическая погрешность определения координат характерных точек контура (M _t), м	Глубина, высота расположения точки, м	
				X	Y				H ₁	H ₂
1	2	3	4	5	6	7	8	9	10	11
(52)	Надземный	1287	Метод спутниковых геодезических измерений (определений)	463660.56	2170414.83	-	0.10	0.10	-	-
(52)	Надземный	1288	Метод спутниковых геодезических измерений (определений)	463660.83	2170415.33	-	0.10	0.10	-	-
(52)	Надземный	1289	Метод спутниковых геодезических измерений (определений)	463660.59	2170415.47	-	0.10	0.10	-	-
(52)	Надземный	810	Метод спутниковых геодезических измерений (определений)	463661.38	2170416.95	-	0.10	0.10	-	-
(52)	Надземный	811	Метод спутниковых геодезических измерений (определений)	463657.72	2170418.92	-	0.10	0.10	-	-
(52)	Надземный	812	Метод спутниковых геодезических измерений (определений)	463656.92	2170417.43	-	0.10	0.10	-	-

Описание местоположения объекта недвижимости

1. Описание местоположения здания, сооружения, объекта незавершенного строительства в границах земельного участка

1.1. Сведения о характерных точках контура объекта недвижимости

Система координат: МСК-50, зона 2

Зона № 2

Номер контура	Тип контура	Номера характерных точек контура	Метод определения координат	Координаты, м		R, м	Формулы, примененные для расчета средней квадратической погрешности определения координат характерных точек контура (M _t), м	Средняя квадратическая погрешность определения координат характерных точек контура (M _t), м	Глубина, высота расположения точки, м	
				X	Y				H ₁	H ₂
1	2	3	4	5	6	7	8	9	10	11
(52)	Надземный	813	Метод спутниковых геодезических измерений (определений)	463655.88	2170417.99	-	0.10	0.10	-	-
(52)	Надземный	1290	Метод спутниковых геодезических измерений (определений)	463656.18	2170418.55	-	0.10	0.10	-	-
(52)	Надземный	128	Метод спутниковых геодезических измерений (определений)	463656.13	2170418.58	-	0.10	0.10	-	-
(52)	Надземный	135	Метод спутниковых геодезических измерений (определений)	463654.63	2170419.38	-	0.10	0.10	-	-
(52)	Надземный	1291	Метод спутниковых геодезических измерений (определений)	463654.59	2170419.40	-	0.10	0.10	-	-
(52)	Надземный	814	Метод спутниковых геодезических измерений (определений)	463654.29	2170418.84	-	0.10	0.10	-	-

Описание местоположения объекта недвижимости

1. Описание местоположения здания, сооружения, объекта незавершенного строительства в границах земельного участка

1.1. Сведения о характерных точках контура объекта недвижимости

Система координат: МСК-50, зона 2

Зона № 2

Номер контура	Тип контура	Номера характерных точек контура	Метод определения координат	Координаты, м		R, м	Формулы, примененные для расчета средней квадратической погрешности определения координат характерных точек контура (M _t), м	Средняя квадратическая погрешность определения координат характерных точек контура (M _t), м	Глубина, высота расположения точки, м	
				X	Y				H ₁	H ₂
1	2	3	4	5	6	7	8	9	10	11
(52)	Надземный	815	Метод спутниковых геодезических измерений (определений)	463653.99	2170419.00	-	0.10	0.10	-	-
(52)	Надземный	816	Метод спутниковых геодезических измерений (определений)	463654.79	2170420.49	-	0.10	0.10	-	-
(52)	Надземный	817	Метод спутниковых геодезических измерений (определений)	463651.57	2170422.22	-	0.10	0.10	-	-
(52)	Надземный	1657	Метод спутниковых геодезических измерений (определений)	463651.39	2170422.31	-	0.10	0.10	-	-
(52)	Надземный	1658	Метод спутниковых геодезических измерений (определений)	463651.57	2170422.67	-	0.10	0.10	-	-
(52)	Надземный	1659	Метод спутниковых геодезических измерений (определений)	463645.58	2170425.88	-	0.10	0.10	-	-

Описание местоположения объекта недвижимости

1. Описание местоположения здания, сооружения, объекта незавершенного строительства в границах земельного участка

1.1. Сведения о характерных точках контура объекта недвижимости

Система координат: МСК-50, зона 2

Зона № 2

Номер контура	Тип контура	Номера характерных точек контура	Метод определения координат	Координаты, м		R, м	Формулы, примененные для расчета средней квадратической погрешности определения координат характерных точек контура (M _t), м	Средняя квадратическая погрешность определения координат характерных точек контура (M _t), м	Глубина, высота расположения точки, м	
				X	Y				H 1	H 2
1	2	3	4	5	6	7	8	9	10	11
(52)	Надземный	820	Метод спутниковых геодезических измерений (определений)	463645.72	2170426.14	-	0.10	0.10	-	-
(52)	Надземный	141	Метод спутниковых геодезических измерений (определений)	463645.48	2170426.27	-	0.10	0.10	-	-
(52)	Надземный	1292	Метод спутниковых геодезических измерений (определений)	463643.95	2170427.09	-	0.10	0.10	-	-
(52)	Надземный	821	Метод спутниковых геодезических измерений (определений)	463644.41	2170427.95	-	0.10	0.10	-	-
(52)	Надземный	822	Метод спутниковых геодезических измерений (определений)	463644.75	2170428.58	-	0.10	0.10	-	-
(52)	Надземный	823	Метод спутниковых геодезических измерений (определений)	463641.66	2170430.24	-	0.10	0.10	-	-

Описание местоположения объекта недвижимости

1. Описание местоположения здания, сооружения, объекта незавершенного строительства в границах земельного участка

1.1. Сведения о характерных точках контура объекта недвижимости

Система координат: МСК-50, зона 2

Зона № 2

Номер контура	Тип контура	Номера характерных точек контура	Метод определения координат	Координаты, м		R, м	Формулы, примененные для расчета средней квадратической погрешности определения координат характерных точек контура (M _t), м	Средняя квадратическая погрешность определения координат характерных точек контура (M _t), м	Глубина, высота расположения точки, м	
				X	Y				H ₁	H ₂
1	2	3	4	5	6	7	8	9	10	11
(52)	Надземный	824	Метод спутниковых геодезических измерений (определений)	463640.86	2170428.75	-	0.10	0.10	-	-
(52)	Надземный	825	Метод спутниковых геодезических измерений (определений)	463640.50	2170428.94	-	0.10	0.10	-	-
(52)	Надземный	826	Метод спутниковых геодезических измерений (определений)	463639.91	2170427.84	-	0.10	0.10	-	-
(52)	Надземный	827	Метод спутниковых геодезических измерений (определений)	463639.72	2170427.94	-	0.10	0.10	-	-
(52)	Надземный	1739	Метод спутниковых геодезических измерений (определений)	463640.04	2170428.52	-	0.10	0.10	-	-
(52)	Надземный	1740	Метод спутниковых геодезических измерений (определений)	463638.45	2170429.37	-	0.10	0.10	-	-

Описание местоположения объекта недвижимости

1. Описание местоположения здания, сооружения, объекта незавершенного строительства в границах земельного участка

1.1. Сведения о характерных точках контура объекта недвижимости

Система координат: МСК-50, зона 2

Зона № 2

Номер контура	Тип контура	Номера характерных точек контура	Метод определения координат	Координаты, м		R, м	Формулы, примененные для расчета средней квадратической погрешности определения координат характерных точек контура (M _t), м	Средняя квадратическая погрешность определения координат характерных точек контура (M _t), м	Глубина, высота расположения точки, м	
				X	Y				H ₁	H ₂
1	2	3	4	5	6	7	8	9	10	11
(52)	Надземный	1741	Метод спутниковых геодезических измерений (определений)	463638.14	2170428.79	-	0.10	0.10	-	-
(52)	Надземный	1742	Метод спутниковых геодезических измерений (определений)	463637.10	2170429.35	-	0.10	0.10	-	-
(52)	Надземный	1697	Метод спутниковых геодезических измерений (определений)	463637.41	2170429.93	-	0.10	0.10	-	-

Описание местоположения объекта недвижимости

1. Описание местоположения здания, сооружения, объекта незавершенного строительства в границах земельного участка

1.1. Сведения о характерных точках контура объекта недвижимости

Система координат: МСК-50, зона 2

Зона № 2

Номер контура	Тип контура	Номера характерных точек контура	Метод определения координат	Координаты, м		R, м	Формулы, примененные для расчета средней квадратической погрешности определения координат характерных точек контура (M _t), м	Средняя квадратическая погрешность определения координат характерных точек контура (M _t), м	Глубина, высота расположения точки, м	
				X	Y				H ₁	H ₂
1	2	3	4	5	6	7	8	9	10	11
	(53)									
(53)	Надземный	1742	Метод спутниковых геодезических измерений (определений)	463637.10	2170429.35	-	0.10	0.10	-	-
(53)	Надземный	1697	Метод спутниковых геодезических измерений (определений)	463637.41	2170429.93	-	0.10	0.10	-	-
(53)	Надземный	1698	Метод спутниковых геодезических измерений (определений)	463635.83	2170430.78	-	0.10	0.10	-	-
(53)	Надземный	1096	Метод спутниковых геодезических измерений (определений)	463635.51	2170430.20	-	0.10	0.10	-	-
(53)	Надземный	1097	Метод спутниковых геодезических измерений (определений)	463635.41	2170430.25	-	0.10	0.10	-	-

Описание местоположения объекта недвижимости

1. Описание местоположения здания, сооружения, объекта незавершенного строительства в границах земельного участка

1.1. Сведения о характерных точках контура объекта недвижимости

Система координат: МСК-50, зона 2

Зона № 2

Номер контура	Тип контура	Номера характерных точек контура	Метод определения координат	Координаты, м		R, м	Формулы, примененные для расчета средней квадратической погрешности определения координат характерных точек контура (M _t), м	Средняя квадратическая погрешность определения координат характерных точек контура (M _t), м	Глубина, высота расположения точки, м	
				X	Y				H 1	H 2
1	2	3	4	5	6	7	8	9	10	11
(53)	Надземный	1098	Метод спутниковых геодезических измерений (определений)	463636.00	2170431.36	-	0.10	0.10	-	-
(53)	Надземный	1763	Метод спутниковых геодезических измерений (определений)	463636.06	2170431.46	-	0.10	0.10	-	-
(53)	Надземный	1100	Метод спутниковых геодезических измерений (определений)	463635.70	2170431.65	-	0.10	0.10	-	-
(53)	Надземный	1101	Метод спутниковых геодезических измерений (определений)	463636.44	2170433.04	-	0.10	0.10	-	-
(53)	Надземный	1102	Метод спутниковых геодезических измерений (определений)	463633.35	2170434.69	-	0.10	0.10	-	-
(53)	Надземный	1103	Метод спутниковых геодезических измерений (определений)	463632.55	2170433.20	-	0.10	0.10	-	-

Описание местоположения объекта недвижимости

1. Описание местоположения здания, сооружения, объекта незавершенного строительства в границах земельного участка

1.1. Сведения о характерных точках контура объекта недвижимости

Система координат: МСК-50, зона 2

Зона № 2

Номер контура	Тип контура	Номера характерных точек контура	Метод определения координат	Координаты, м		R, м	Формулы, примененные для расчета средней квадратической погрешности определения координат характерных точек контура (M _t), м	Средняя квадратическая погрешность определения координат характерных точек контура (M _t), м	Глубина, высота расположения точки, м	
				X	Y				H ₁	H ₂
1	2	3	4	5	6	7	8	9	10	11
(53)	Надземный	1104	Метод спутниковых геодезических измерений (определений)	463631.01	2170434.03	-	0.10	0.10	-	-
(53)	Надземный	1694	Метод спутниковых геодезических измерений (определений)	463630.73	2170433.51	-	0.10	0.10	-	-
(53)	Надземный	1695	Метод спутниковых геодезических измерений (определений)	463624.93	2170436.61	-	0.10	0.10	-	-
(53)	Надземный	1696	Метод спутниковых геодезических измерений (определений)	463625.55	2170437.76	-	0.10	0.10	-	-
(53)	Надземный	1107	Метод спутниковых геодезических измерений (определений)	463624.87	2170438.12	-	0.10	0.10	-	-
(53)	Надземный	1108	Метод спутниковых геодезических измерений (определений)	463621.92	2170439.70	-	0.10	0.10	-	-

Описание местоположения объекта недвижимости

1. Описание местоположения здания, сооружения, объекта незавершенного строительства в границах земельного участка

1.1. Сведения о характерных точках контура объекта недвижимости

Система координат: МСК-50, зона 2

Зона № 2

Номер контура	Тип контура	Номера характерных точек контура	Метод определения координат	Координаты, м		R, м	Формулы, примененные для расчета средней квадратической погрешности определения координат характерных точек контура (M _t), м	Средняя квадратическая погрешность определения координат характерных точек контура (M _t), м	Глубина, высота расположения точки, м	
				X	Y				H ₁	H ₂
1	2	3	4	5	6	7	8	9	10	11
(53)	Надземный	1109	Метод спутниковых геодезических измерений (определений)	463621.12	2170438.21	-	0.10	0.10	-	-
(53)	Надземный	157	Метод спутниковых геодезических измерений (определений)	463620.80	2170438.38	-	0.10	0.10	-	-
(53)	Надземный	1393	Метод спутниковых геодезических измерений (определений)	463620.47	2170438.57	-	0.10	0.10	-	-
(53)	Надземный	1394	Метод спутниковых геодезических измерений (определений)	463620.77	2170439.13	-	0.10	0.10	-	-
(53)	Надземный	1395	Метод спутниковых геодезических измерений (определений)	463619.18	2170439.98	-	0.10	0.10	-	-
(53)	Надземный	1396	Метод спутниковых геодезических измерений (определений)	463618.88	2170439.42	-	0.10	0.10	-	-

Описание местоположения объекта недвижимости

1. Описание местоположения здания, сооружения, объекта незавершенного строительства в границах земельного участка

1.1. Сведения о характерных точках контура объекта недвижимости

Система координат: МСК-50, зона 2

Зона № 2

Номер контура	Тип контура	Номера характерных точек контура	Метод определения координат	Координаты, м		R, м	Формулы, примененные для расчета средней квадратической погрешности определения координат характерных точек контура (M _t), м	Средняя квадратическая погрешность определения координат характерных точек контура (M _t), м	Глубина, высота расположения точки, м	
				X	Y				H ₁	H ₂
1	2	3	4	5	6	7	8	9	10	11
(53)	Надземный	160	Метод спутниковых геодезических измерений (определений)	463618.78	2170439.47	-	0.10	0.10	-	-
(53)	Надземный	1110	Метод спутниковых геодезических измерений (определений)	463618.34	2170439.70	-	0.10	0.10	-	-
(53)	Надземный	1771	Метод спутниковых геодезических измерений (определений)	463618.07	2170439.85	-	0.10	0.10	-	-
(53)	Надземный	164	Метод спутниковых геодезических измерений (определений)	463617.45	2170438.70	-	0.10	0.10	-	-
(53)	Надземный	291	Метод спутниковых геодезических измерений (определений)	463611.66	2170427.90	-	0.10	0.10	-	-
(53)	Надземный	1382	Метод спутниковых геодезических измерений (определений)	463611.53	2170427.66	-	0.10	0.10	-	-

Описание местоположения объекта недвижимости

1. Описание местоположения здания, сооружения, объекта незавершенного строительства в границах земельного участка

1.1. Сведения о характерных точках контура объекта недвижимости

Система координат: МСК-50, зона 2

Зона № 2

Номер контура	Тип контура	Номера характерных точек контура	Метод определения координат	Координаты, м		R, м	Формулы, примененные для расчета средней квадратической погрешности определения координат характерных точек контура (M _t), м	Средняя квадратическая погрешность определения координат характерных точек контура (M _t), м	Глубина, высота расположения точки, м	
				X	Y				H ₁	H ₂
1	2	3	4	5	6	7	8	9	10	11
(53)	Надземный	1079	Метод спутниковых геодезических измерений (определений)	463612.02	2170427.40	-	0.10	0.10	-	-
(53)	Надземный	1080	Метод спутниковых геодезических измерений (определений)	463612.32	2170427.24	-	0.10	0.10	-	-
(53)	Надземный	1383	Метод спутниковых геодезических измерений (определений)	463612.02	2170426.68	-	0.10	0.10	-	-
(53)	Надземный	1384	Метод спутниковых геодезических измерений (определений)	463613.61	2170425.83	-	0.10	0.10	-	-
(53)	Надземный	1081	Метод спутниковых геодезических измерений (определений)	463613.91	2170426.39	-	0.10	0.10	-	-
(53)	Надземный	1082	Метод спутниковых геодезических измерений (определений)	463614.42	2170426.11	-	0.10	0.10	-	-

Описание местоположения объекта недвижимости

1. Описание местоположения здания, сооружения, объекта незавершенного строительства в границах земельного участка

1.1. Сведения о характерных точках контура объекта недвижимости

Система координат: МСК-50, зона 2

Зона № 2

Номер контура	Тип контура	Номера характерных точек контура	Метод определения координат	Координаты, м		R, м	Формулы, примененные для расчета средней квадратической погрешности определения координат характерных точек контура (M _t), м	Средняя квадратическая погрешность определения координат характерных точек контура (M _t), м	Глубина, высота расположения точки, м	
				X	Y				H ₁	H ₂
1	2	3	4	5	6	7	8	9	10	11
(53)	Надземный	1692	Метод спутниковых геодезических измерений (определений)	463617.90	2170424.25	-	0.10	0.10	-	-
(53)	Надземный	1693	Метод спутниковых геодезических измерений (определений)	463617.13	2170422.81	-	0.10	0.10	-	-
(53)	Надземный	1085	Метод спутниковых геодезических измерений (определений)	463620.74	2170420.88	-	0.10	0.10	-	-
(53)	Надземный	1086	Метод спутниковых геодезических измерений (определений)	463623.76	2170419.26	-	0.10	0.10	-	-
(53)	Надземный	1087	Метод спутниковых геодезических измерений (определений)	463624.53	2170420.69	-	0.10	0.10	-	-
(53)	Надземный	293	Метод спутниковых геодезических измерений (определений)	463624.93	2170420.48	-	0.10	0.10	-	-

Описание местоположения объекта недвижимости

1. Описание местоположения здания, сооружения, объекта незавершенного строительства в границах земельного участка

1.1. Сведения о характерных точках контура объекта недвижимости

Система координат: МСК-50, зона 2

Зона № 2

Номер контура	Тип контура	Номера характерных точек контура	Метод определения координат	Координаты, м		R, м	Формулы, примененные для расчета средней квадратической погрешности определения координат характерных точек контура (M _t), м	Средняя квадратическая погрешность определения координат характерных точек контура (M _t), м	Глубина, высота расположения точки, м	
				X	Y				H ₁	H ₂
1	2	3	4	5	6	7	8	9	10	11
(53)	Надземный	1385	Метод спутниковых геодезических измерений (определений)	463625.88	2170419.97	-	0.10	0.10	-	-
(53)	Надземный	1747	Метод спутниковых геодезических измерений (определений)	463625.99	2170419.91	-	0.10	0.10	-	-
(53)	Надземный	1387	Метод спутниковых геодезических измерений (определений)	463625.69	2170419.35	-	0.10	0.10	-	-
(53)	Надземный	1388	Метод спутниковых геодезических измерений (определений)	463625.76	2170419.31	-	0.10	0.10	-	-
(53)	Надземный	1389	Метод спутниковых геодезических измерений (определений)	463627.56	2170418.35	-	0.10	0.10	-	-
(53)	Надземный	1390	Метод спутниковых геодезических измерений (определений)	463627.63	2170418.31	-	0.10	0.10	-	-

Описание местоположения объекта недвижимости

1. Описание местоположения здания, сооружения, объекта незавершенного строительства в границах земельного участка

1.1. Сведения о характерных точках контура объекта недвижимости

Система координат: МСК-50, зона 2

Зона № 2

Номер контура	Тип контура	Номера характерных точек контура	Метод определения координат	Координаты, м		R, м	Формулы, примененные для расчета средней квадратической погрешности определения координат характерных точек контура (M _t), м	Средняя квадратическая погрешность определения координат характерных точек контура (M _t), м	Глубина, высота расположения точки, м	
				X	Y				H ₁	H ₂
1	2	3	4	5	6	7	8	9	10	11
(53)	Надземный	1750	Метод спутниковых геодезических измерений (определений)	463627.93	2170418.87	-	0.10	0.10	-	-
(53)	Надземный	1392	Метод спутниковых геодезических измерений (определений)	463628.04	2170418.81	-	0.10	0.10	-	-
(53)	Надземный	302	Метод спутниковых геодезических измерений (определений)	463628.28	2170418.68	-	0.10	0.10	-	-
(53)	Надземный	1088	Метод спутниковых геодезических измерений (определений)	463629.00	2170418.30	-	0.10	0.10	-	-
(53)	Надземный	1091	Метод спутниковых геодезических измерений (определений)	463629.18	2170418.63	-	0.10	0.10	-	-
(53)	Надземный	1092	Метод спутниковых геодезических измерений (определений)	463629.47	2170419.17	-	0.10	0.10	-	-

Описание местоположения объекта недвижимости

1. Описание местоположения здания, сооружения, объекта незавершенного строительства в границах земельного участка

1.1. Сведения о характерных точках контура объекта недвижимости

Система координат: МСК-50, зона 2

Зона № 2

Номер контура	Тип контура	Номера характерных точек контура	Метод определения координат	Координаты, м		R, м	Формулы, примененные для расчета средней квадратической погрешности определения координат характерных точек контура (M _t), м	Средняя квадратическая погрешность определения координат характерных точек контура (M _t), м	Глубина, высота расположения точки, м	
				X	Y				H ₁	H ₂
1	2	3	4	5	6	7	8	9	10	11
(53)	Надземный	831	Метод спутниковых геодезических измерений (определений)	463633.97	2170416.76	-	0.10	0.10	-	-
(53)	Надземный	832	Метод спутниковых геодезических измерений (определений)	463633.68	2170416.22	-	0.10	0.10	-	-
(53)	Надземный	835	Метод спутниковых геодезических измерений (определений)	463633.50	2170415.89	-	0.10	0.10	-	-
(53)	Надземный	311	Метод спутниковых геодезических измерений (определений)	463634.77	2170415.21	-	0.10	0.10	-	-
(53)	Надземный	1751	Метод спутниковых геодезических измерений (определений)	463634.89	2170415.14	-	0.10	0.10	-	-
(53)	Надземный	1293	Метод спутниковых геодезических измерений (определений)	463634.58	2170414.59	-	0.10	0.10	-	-

Описание местоположения объекта недвижимости

1. Описание местоположения здания, сооружения, объекта незавершенного строительства в границах земельного участка

1.1. Сведения о характерных точках контура объекта недвижимости

Система координат: МСК-50, зона 2

Зона № 2

Номер контура	Тип контура	Номера характерных точек контура	Метод определения координат	Координаты, м		R, м	Формулы, примененные для расчета средней квадратической погрешности определения координат характерных точек контура (M _t), м	Средняя квадратическая погрешность определения координат характерных точек контура (M _t), м	Глубина, высота расположения точки, м	
				X	Y				H ₁	H ₂
1	2	3	4	5	6	7	8	9	10	11
(53)	Надземный	1294	Метод спутниковых геодезических измерений (определений)	463634.61	2170414.57	-	0.10	0.10	-	-
(53)	Надземный	1295	Метод спутниковых геодезических измерений (определений)	463636.41	2170413.60	-	0.10	0.10	-	-
(53)	Надземный	314	Метод спутниковых геодезических измерений (определений)	463636.49	2170413.56	-	0.10	0.10	-	-
(53)	Надземный	1296	Метод спутниковых геодезических измерений (определений)	463636.53	2170413.54	-	0.10	0.10	-	-
(53)	Надземный	837	Метод спутниковых геодезических измерений (определений)	463636.83	2170414.10	-	0.10	0.10	-	-
(53)	Надземный	838	Метод спутниковых геодезических измерений (определений)	463636.94	2170414.04	-	0.10	0.10	-	-

Описание местоположения объекта недвижимости

1. Описание местоположения здания, сооружения, объекта незавершенного строительства в границах земельного участка

1.1. Сведения о характерных точках контура объекта недвижимости

Система координат: МСК-50, зона 2

Зона № 2

Номер контура	Тип контура	Номера характерных точек контура	Метод определения координат	Координаты, м		R, м	Формулы, примененные для расчета средней квадратической погрешности определения координат характерных точек контура (M _t), м	Средняя квадратическая погрешность определения координат характерных точек контура (M _t), м	Глубина, высота расположения точки, м	
				X	Y				H 1	H 2
1	2	3	4	5	6	7	8	9	10	11
(53)	Надземный	839	Метод спутниковых геодезических измерений (определений)	463637.19	2170413.91	-	0.10	0.10	-	-
(53)	Надземный	840	Метод спутниковых геодезических измерений (определений)	463637.15	2170413.82	-	0.10	0.10	-	-
(53)	Надземный	841	Метод спутниковых геодезических измерений (определений)	463640.67	2170411.94	-	0.10	0.10	-	-
(53)	Надземный	1298	Метод спутниковых геодезических измерений (определений)	463644.32	2170409.98	-	0.10	0.10	-	-
(53)	Надземный	1299	Метод спутниковых геодезических измерений (определений)	463644.45	2170409.91	-	0.10	0.10	-	-
(53)	Надземный	1660	Метод спутниковых геодезических измерений (определений)	463644.49	2170409.99	-	0.10	0.10	-	-

Описание местоположения объекта недвижимости

1. Описание местоположения здания, сооружения, объекта незавершенного строительства в границах земельного участка

1.1. Сведения о характерных точках контура объекта недвижимости

Система координат: МСК-50, зона 2

Зона № 2

Номер контура	Тип контура	Номера характерных точек контура	Метод определения координат	Координаты, м		R, м	Формулы, примененные для расчета средней квадратической погрешности определения координат характерных точек контура (M _t), м	Средняя квадратическая погрешность определения координат характерных точек контура (M _t), м	Глубина, высота расположения точки, м	
				X	Y				H ₁	H ₂
1	2	3	4	5	6	7	8	9	10	11
(53)	Надземный	1301	Метод спутниковых геодезических измерений (определений)	463644.78	2170409.84	-	0.10	0.10	-	-
(53)	Надземный	1302	Метод спутниковых геодезических измерений (определений)	463645.19	2170409.62	-	0.10	0.10	-	-
(53)	Надземный	847	Метод спутниковых геодезических измерений (определений)	463645.28	2170409.57	-	0.10	0.10	-	-
(53)	Надземный	846	Метод спутниковых геодезических измерений (определений)	463644.98	2170409.01	-	0.10	0.10	-	-
(53)	Надземный	1662	Метод спутниковых геодезических измерений (определений)	463645.03	2170408.98	-	0.10	0.10	-	-
(53)	Надземный	1663	Метод спутниковых геодезических измерений (определений)	463646.84	2170408.01	-	0.10	0.10	-	-

Описание местоположения объекта недвижимости

1. Описание местоположения здания, сооружения, объекта незавершенного строительства в границах земельного участка

1.1. Сведения о характерных точках контура объекта недвижимости

Система координат: МСК-50, зона 2

Зона № 2

Номер контура	Тип контура	Номера характерных точек контура	Метод определения координат	Координаты, м		R, м	Формулы, примененные для расчета средней квадратической погрешности определения координат характерных точек контура (M _t), м	Средняя квадратическая погрешность определения координат характерных точек контура (M _t), м	Глубина, высота расположения точки, м	
				X	Y				H ₁	H ₂
1	2	3	4	5	6	7	8	9	10	11
(53)	Надземный	1664	Метод спутниковых геодезических измерений (определений)	463646.92	2170407.97	-	0.10	0.10	-	-
(53)	Надземный	850	Метод спутниковых геодезических измерений (определений)	463647.22	2170408.53	-	0.10	0.10	-	-
(53)	Надземный	851	Метод спутниковых геодезических измерений (определений)	463647.35	2170408.46	-	0.10	0.10	-	-
(53)	Надземный	852	Метод спутниковых геодезических измерений (определений)	463648.80	2170407.69	-	0.10	0.10	-	-
(53)	Надземный	1303	Метод спутниковых геодезических измерений (определений)	463648.50	2170407.12	-	0.10	0.10	-	-
(53)	Надземный	1304	Метод спутниковых геодезических измерений (определений)	463650.08	2170406.27	-	0.10	0.10	-	-

Описание местоположения объекта недвижимости

1. Описание местоположения здания, сооружения, объекта незавершенного строительства в границах земельного участка

1.1. Сведения о характерных точках контура объекта недвижимости

Система координат: МСК-50, зона 2

Зона № 2

Номер контура	Тип контура	Номера характерных точек контура	Метод определения координат	Координаты, м		R, м	Формулы, примененные для расчета средней квадратической погрешности определения координат характерных точек контура (M _t), м	Средняя квадратическая погрешность определения координат характерных точек контура (M _t), м	Глубина, высота расположения точки, м	
				X	Y				H 1	H 2
1	2	3	4	5	6	7	8	9	10	11
(53)	Надземный	853	Метод спутниковых геодезических измерений (определений)	463650.38	2170406.84	-	0.10	0.10	-	-
(53)	Надземный	854	Метод спутниковых геодезических измерений (определений)	463650.84	2170406.59	-	0.10	0.10	-	-
(53)	Надземный	1305	Метод спутниковых геодезических измерений (определений)	463654.26	2170404.76	-	0.10	0.10	-	-
(53)	Надземный	1306	Метод спутниковых геодезических измерений (определений)	463653.96	2170404.20	-	0.10	0.10	-	-
(53)	Надземный	1307	Метод спутниковых геодезических измерений (определений)	463655.54	2170403.35	-	0.10	0.10	-	-
(53)	Надземный	1308	Метод спутниковых геодезических измерений (определений)	463655.84	2170403.91	-	0.10	0.10	-	-

Описание местоположения объекта недвижимости

1. Описание местоположения здания, сооружения, объекта незавершенного строительства в границах земельного участка

1.1. Сведения о характерных точках контура объекта недвижимости

Система координат: МСК-50, зона 2

Зона № 2

Номер контура	Тип контура	Номера характерных точек контура	Метод определения координат	Координаты, м		R, м	Формулы, примененные для расчета средней квадратической погрешности определения координат характерных точек контура (M _t), м	Средняя квадратическая погрешность определения координат характерных точек контура (M _t), м	Глубина, высота расположения точки, м	
				X	Y				H ₁	H ₂
1	2	3	4	5	6	7	8	9	10	11
(53)	Надземный	1309	Метод спутниковых геодезических измерений (определений)	463656.20	2170403.72	-	0.10	0.10	-	-
(53)	Надземный	1310	Метод спутниковых геодезических измерений (определений)	463656.02	2170403.38	-	0.10	0.10	-	-
(53)	Надземный	1311	Метод спутниковых геодезических измерений (определений)	463656.31	2170403.22	-	0.10	0.10	-	-
(53)	Надземный	862	Метод спутниковых геодезических измерений (определений)	463655.51	2170401.73	-	0.10	0.10	-	-
(53)	Надземный	863	Метод спутниковых геодезических измерений (определений)	463659.15	2170399.78	-	0.10	0.10	-	-
(53)	Надземный	1312	Метод спутниковых геодезических измерений (определений)	463659.95	2170401.27	-	0.10	0.10	-	-

Описание местоположения объекта недвижимости

1. Описание местоположения здания, сооружения, объекта незавершенного строительства в границах земельного участка

1.1. Сведения о характерных точках контура объекта недвижимости

Система координат: МСК-50, зона 2

Зона № 2

Номер контура	Тип контура	Номера характерных точек контура	Метод определения координат	Координаты, м		R, м	Формулы, примененные для расчета средней квадратической погрешности определения координат характерных точек контура (M _t), м	Средняя квадратическая погрешность определения координат характерных точек контура (M _t), м	Глубина, высота расположения точки, м	
				X	Y				H ₁	H ₂
1	2	3	4	5	6	7	8	9	10	11
(53)	Надземный	1313	Метод спутниковых геодезических измерений (определений)	463663.28	2170399.48	-	0.10	0.10	-	-
(53)	Надземный	1666	Метод спутниковых геодезических измерений (определений)	463662.98	2170398.92	-	0.10	0.10	-	-
(53)	Надземный	1316	Метод спутниковых геодезических измерений (определений)	463663.09	2170398.86	-	0.10	0.10	-	-
(53)	Надземный	869	Метод спутниковых геодезических измерений (определений)	463663.34	2170398.72	-	0.10	0.10	-	-
(53)	Надземный	1317	Метод спутниковых геодезических измерений (определений)	463664.68	2170398.01	-	0.10	0.10	-	-
(53)	Надземный	1667	Метод спутниковых геодезических измерений (определений)	463664.79	2170397.95	-	0.10	0.10	-	-

Описание местоположения объекта недвижимости

1. Описание местоположения здания, сооружения, объекта незавершенного строительства в границах земельного участка

1.1. Сведения о характерных точках контура объекта недвижимости

Система координат: МСК-50, зона 2

Зона № 2

Номер контура	Тип контура	Номера характерных точек контура	Метод определения координат	Координаты, м		R, м	Формулы, примененные для расчета средней квадратической погрешности определения координат характерных точек контура (M _t), м	Средняя квадратическая погрешность определения координат характерных точек контура (M _t), м	Глубина, высота расположения точки, м	
				X	Y				H 1	H 2
1	2	3	4	5	6	7	8	9	10	11
(53)	Надземный	873	Метод спутниковых геодезических измерений (определений)	463665.09	2170398.52	-	0.10	0.10	-	-
(53)	Надземный	324	Метод спутниковых геодезических измерений (определений)	463666.01	2170398.02	-	0.10	0.10	-	-
(53)	Надземный	1319	Метод спутниковых геодезических измерений (определений)	463666.26	2170397.89	-	0.10	0.10	-	-
(53)	Надземный	332	Метод спутниковых геодезических измерений (определений)	463667.71	2170400.59	-	0.10	0.10	-	-
(53)	Надземный	874	Метод спутниковых геодезических измерений (определений)	463667.73	2170400.63	-	0.10	0.10	-	-
(53)	Надземный	875	Метод спутниковых геодезических измерений (определений)	463668.33	2170401.37	-	0.10	0.10	-	-

Описание местоположения объекта недвижимости

1. Описание местоположения здания, сооружения, объекта незавершенного строительства в границах земельного участка

1.1. Сведения о характерных точках контура объекта недвижимости

Система координат: МСК-50, зона 2

Зона № 2

Номер контура	Тип контура	Номера характерных точек контура	Метод определения координат	Координаты, м		R, м	Формулы, примененные для расчета средней квадратической погрешности определения координат характерных точек контура (M _t), м	Средняя квадратическая погрешность определения координат характерных точек контура (M _t), м	Глубина, высота расположения точки, м	
				X	Y				H ₁	H ₂
1	2	3	4	5	6	7	8	9	10	11
(53)	Надземный	876	Метод спутниковых геодезических измерений (определений)	463668.63	2170401.12	-	0.10	0.10	-	-
(53)	Надземный	338	Метод спутниковых геодезических измерений (определений)	463669.46	2170402.14	-	0.10	0.10	-	-
(53)	Надземный	1320	Метод спутниковых геодезических измерений (определений)	463669.62	2170402.34	-	0.10	0.10	-	-
(53)	Надземный	1321	Метод спутниковых геодезических измерений (определений)	463670.11	2170401.93	-	0.10	0.10	-	-
(53)	Надземный	1322	Метод спутниковых геодезических измерений (определений)	463671.25	2170403.33	-	0.10	0.10	-	-
(53)	Надземный	1323	Метод спутниковых геодезических измерений (определений)	463670.76	2170403.73	-	0.10	0.10	-	-

Описание местоположения объекта недвижимости

1. Описание местоположения здания, сооружения, объекта незавершенного строительства в границах земельного участка

1.1. Сведения о характерных точках контура объекта недвижимости

Система координат: МСК-50, зона 2

Зона № 2

Номер контура	Тип контура	Номера характерных точек контура	Метод определения координат	Координаты, м		R, м	Формулы, примененные для расчета средней квадратической погрешности определения координат характерных точек контура (M _t), м	Средняя квадратическая погрешность определения координат характерных точек контура (M _t), м	Глубина, высота расположения точки, м	
				X	Y				H ₁	H ₂
1	2	3	4	5	6	7	8	9	10	11
(53)	Надземный	341	Метод спутниковых геодезических измерений (определений)	463670.91	2170403.92	-	0.10	0.10	-	-
(53)	Надземный	877	Метод спутниковых геодезических измерений (определений)	463671.23	2170404.31	-	0.10	0.10	-	-
(53)	Надземный	1668	Метод спутниковых геодезических измерений (определений)	463671.76	2170404.97	-	0.10	0.10	-	-
(53)	Надземный	1669	Метод спутниковых геодезических измерений (определений)	463671.80	2170405.01	-	0.10	0.10	-	-
(53)	Надземный	1325	Метод спутниковых геодезических измерений (определений)	463672.00	2170404.84	-	0.10	0.10	-	-
(53)	Надземный	1670	Метод спутниковых геодезических измерений (определений)	463672.29	2170404.60	-	0.10	0.10	-	-

Описание местоположения объекта недвижимости

1. Описание местоположения здания, сооружения, объекта незавершенного строительства в границах земельного участка

1.1. Сведения о характерных точках контура объекта недвижимости

Система координат: МСК-50, зона 2

Зона № 2

Номер контура	Тип контура	Номера характерных точек контура	Метод определения координат	Координаты, м		R, м	Формулы, примененные для расчета средней квадратической погрешности определения координат характерных точек контура (M _t), м	Средняя квадратическая погрешность определения координат характерных точек контура (M _t), м	Глубина, высота расположения точки, м	
				X	Y				H ₁	H ₂
1	2	3	4	5	6	7	8	9	10	11
(53)	Надземный	1671	Метод спутниковых геодезических измерений (определений)	463672.40	2170404.74	-	0.10	0.10	-	-
(53)	Надземный	1672	Метод спутниковых геодезических измерений (определений)	463673.54	2170406.14	-	0.10	0.10	-	-
(53)	Надземный	1673	Метод спутниковых геодезических измерений (определений)	463673.65	2170406.27	-	0.10	0.10	-	-
(53)	Надземный	1773	Метод спутниковых геодезических измерений (определений)	463673.68	2170406.31	-	0.10	0.10	-	-
(53)	Надземный	1842	Метод спутниковых геодезических измерений (определений)	463673.72	2170406.35	-	0.10	0.10	-	-
(53)	Надземный	1330	Метод спутниковых геодезических измерений (определений)	463673.42	2170406.59	-	0.10	0.10	-	-

Описание местоположения объекта недвижимости

1. Описание местоположения здания, сооружения, объекта незавершенного строительства в границах земельного участка

1.1. Сведения о характерных точках контура объекта недвижимости

Система координат: МСК-50, зона 2

Зона № 2

Номер контура	Тип контура	Номера характерных точек контура	Метод определения координат	Координаты, м		R, м	Формулы, примененные для расчета средней квадратической погрешности определения координат характерных точек контура (M _t), м	Средняя квадратическая погрешность определения координат характерных точек контура (M _t), м	Глубина, высота расположения точки, м	
				X	Y				H ₁	H ₂
1	2	3	4	5	6	7	8	9	10	11
(53)	Надземный	1676	Метод спутниковых геодезических измерений (определений)	463673.22	2170406.75	-	0.10	0.10	-	-
(53)	Надземный	883	Метод спутниковых геодезических измерений (определений)	463673.80	2170407.46	-	0.10	0.10	-	-
(53)	Надземный	884	Метод спутниковых геодезических измерений (определений)	463674.04	2170407.75	-	0.10	0.10	-	-
(53)	Надземный	885	Метод спутниковых геодезических измерений (определений)	463674.53	2170407.98	-	0.10	0.10	-	-
(53)	Надземный	886	Метод спутниковых геодезических измерений (определений)	463675.07	2170408.64	-	0.10	0.10	-	-
(53)	Надземный	887	Метод спутниковых геодезических измерений (определений)	463675.19	2170409.17	-	0.10	0.10	-	-

Описание местоположения объекта недвижимости

1. Описание местоположения здания, сооружения, объекта незавершенного строительства в границах земельного участка

1.1. Сведения о характерных точках контура объекта недвижимости

Система координат: МСК-50, зона 2

Зона № 2

Номер контура	Тип контура	Номера характерных точек контура	Метод определения координат	Координаты, м		R, м	Формулы, примененные для расчета средней квадратической погрешности определения координат характерных точек контура (M _t), м	Средняя квадратическая погрешность определения координат характерных точек контура (M _t), м	Глубина, высота расположения точки, м	
				X	Y				H ₁	H ₂
1	2	3	4	5	6	7	8	9	10	11
(53)	Надземный	344	Метод спутниковых геодезических измерений (определений)	463675.93	2170410.08	-	0.10	0.10	-	-
(53)	Надземный	1331	Метод спутниковых геодезических измерений (определений)	463676.08	2170410.26	-	0.10	0.10	-	-
(53)	Надземный	1332	Метод спутниковых геодезических измерений (определений)	463676.57	2170410.49	-	0.10	0.10	-	-
(53)	Надземный	1333	Метод спутниковых геодезических измерений (определений)	463677.10	2170411.15	-	0.10	0.10	-	-
(53)	Надземный	1334	Метод спутниковых геодезических измерений (определений)	463677.23	2170411.67	-	0.10	0.10	-	-
(53)	Надземный	347	Метод спутниковых геодезических измерений (определений)	463677.39	2170411.86	-	0.10	0.10	-	-

Описание местоположения объекта недвижимости

1. Описание местоположения здания, сооружения, объекта незавершенного строительства в границах земельного участка

1.1. Сведения о характерных точках контура объекта недвижимости

Система координат: МСК-50, зона 2

Зона № 2

Номер контура	Тип контура	Номера характерных точек контура	Метод определения координат	Координаты, м		R, м	Формулы, примененные для расчета средней квадратической погрешности определения координат характерных точек контура (M _t), м	Средняя квадратическая погрешность определения координат характерных точек контура (M _t), м	Глубина, высота расположения точки, м	
				X	Y				H ₁	H ₂
1	2	3	4	5	6	7	8	9	10	11
(53)	Надземный	888	Метод спутниковых геодезических измерений (определений)	463677.63	2170412.16	-	0.10	0.10	-	-
(53)	Надземный	889	Метод спутниковых геодезических измерений (определений)	463678.94	2170411.09	-	0.10	0.10	-	-
(53)	Надземный	890	Метод спутниковых геодезических измерений (определений)	463681.56	2170414.31	-	0.10	0.10	-	-
(53)	Надземный	891	Метод спутниковых геодезических измерений (определений)	463680.25	2170415.38	-	0.10	0.10	-	-
(53)	Надземный	892	Метод спутниковых геодезических измерений (определений)	463683.32	2170419.14	-	0.10	0.10	-	-
(53)	Надземный	893	Метод спутниковых геодезических измерений (определений)	463683.90	2170418.65	-	0.10	0.10	-	-

Описание местоположения объекта недвижимости

1. Описание местоположения здания, сооружения, объекта незавершенного строительства в границах земельного участка

1.1. Сведения о характерных точках контура объекта недвижимости

Система координат: МСК-50, зона 2

Зона № 2

Номер контура	Тип контура	Номера характерных точек контура	Метод определения координат	Координаты, м		R, м	Формулы, примененные для расчета средней квадратической погрешности определения координат характерных точек контура (M _t), м	Средняя квадратическая погрешность определения координат характерных точек контура (M _t), м	Глубина, высота расположения точки, м	
				X	Y				H 1	H 2
1	2	3	4	5	6	7	8	9	10	11
(53)	Надземный	896	Метод спутниковых геодезических измерений (определений)	463688.77	2170424.63	-	0.10	0.10	-	-
(53)	Надземный	897	Метод спутниковых геодезических измерений (определений)	463687.92	2170425.32	-	0.10	0.10	-	-
(53)	Надземный	354	Метод спутниковых геодезических измерений (определений)	463688.72	2170426.29	-	0.10	0.10	-	-
(53)	Надземный	1335	Метод спутниковых геодезических измерений (определений)	463689.72	2170427.52	-	0.10	0.10	-	-
(53)	Надземный	357	Метод спутниковых геодезических измерений (определений)	463690.17	2170428.08	-	0.10	0.10	-	-
(53)	Надземный	898	Метод спутниковых геодезических измерений (определений)	463691.37	2170429.55	-	0.10	0.10	-	-

Описание местоположения объекта недвижимости

1. Описание местоположения здания, сооружения, объекта незавершенного строительства в границах земельного участка

1.1. Сведения о характерных точках контура объекта недвижимости

Система координат: МСК-50, зона 2

Зона № 2

Номер контура	Тип контура	Номера характерных точек контура	Метод определения координат	Координаты, м		R, м	Формулы, примененные для расчета средней квадратической погрешности определения координат характерных точек контура (M _t), м	Средняя квадратическая погрешность определения координат характерных точек контура (M _t), м	Глубина, высота расположения точки, м	
				X	Y				H ₁	H ₂
1	2	3	4	5	6	7	8	9	10	11
(53)	Надземный	899	Метод спутниковых геодезических измерений (определений)	463692.38	2170428.72	-	0.10	0.10	-	-
(53)	Надземный	900	Метод спутниковых геодезических измерений (определений)	463694.96	2170431.90	-	0.10	0.10	-	-
(53)	Надземный	901	Метод спутниковых геодезических измерений (определений)	463697.48	2170434.98	-	0.10	0.10	-	-
(53)	Надземный	902	Метод спутниковых геодезических измерений (определений)	463697.16	2170435.23	-	0.10	0.10	-	-
(53)	Надземный	903	Метод спутниковых геодезических измерений (определений)	463695.99	2170436.19	-	0.10	0.10	-	-
(53)	Надземный	904	Метод спутниковых геодезических измерений (определений)	463696.22	2170436.48	-	0.10	0.10	-	-

Описание местоположения объекта недвижимости

1. Описание местоположения здания, сооружения, объекта незавершенного строительства в границах земельного участка

1.1. Сведения о характерных точках контура объекта недвижимости

Система координат: МСК-50, зона 2

Зона № 2

Номер контура	Тип контура	Номера характерных точек контура	Метод определения координат	Координаты, м		R, м	Формулы, примененные для расчета средней квадратической погрешности определения координат характерных точек контура (M _t), м	Средняя квадратическая погрешность определения координат характерных точек контура (M _t), м	Глубина, высота расположения точки, м	
				X	Y				H ₁	H ₂
1	2	3	4	5	6	7	8	9	10	11
(53)	Надземный	905	Метод спутниковых геодезических измерений (определений)	463696.39	2170436.63	-	0.10	0.10	-	-
(53)	Надземный	906	Метод спутниковых геодезических измерений (определений)	463696.45	2170436.68	-	0.10	0.10	-	-
(53)	Надземный	1754	Метод спутниковых геодезических измерений (определений)	463696.87	2170436.21	-	0.10	0.10	-	-
(53)	Надземный	908	Метод спутниковых геодезических измерений (определений)	463698.22	2170437.41	-	0.10	0.10	-	-
(53)	Надземный	909	Метод спутниковых геодезических измерений (определений)	463698.80	2170436.76	-	0.10	0.10	-	-
(53)	Надземный	910	Метод спутниковых геодезических измерений (определений)	463699.33	2170437.23	-	0.10	0.10	-	-

Описание местоположения объекта недвижимости

1. Описание местоположения здания, сооружения, объекта незавершенного строительства в границах земельного участка

1.1. Сведения о характерных точках контура объекта недвижимости

Система координат: МСК-50, зона 2

Зона № 2

Номер контура	Тип контура	Номера характерных точек контура	Метод определения координат	Координаты, м		R, м	Формулы, примененные для расчета средней квадратической погрешности определения координат характерных точек контура (M _t), м	Средняя квадратическая погрешность определения координат характерных точек контура (M _t), м	Глубина, высота расположения точки, м	
				X	Y				H ₁	H ₂
1	2	3	4	5	6	7	8	9	10	11
(53)	Надземный	911	Метод спутниковых геодезических измерений (определений)	463699.39	2170437.28	-	0.10	0.10	-	-
(53)	Надземный	1699	Метод спутниковых геодезических измерений (определений)	463699.81	2170436.81	-	0.10	0.10	-	-
(53)	Надземный	1700	Метод спутниковых геодезических измерений (определений)	463701.15	2170438.01	-	0.10	0.10	-	-
(53)	Надземный	912	Метод спутниковых геодезических измерений (определений)	463700.73	2170438.48	-	0.10	0.10	-	-
(53)	Надземный	913	Метод спутниковых геодезических измерений (определений)	463700.79	2170438.54	-	0.10	0.10	-	-
(53)	Надземный	369	Метод спутниковых геодезических измерений (определений)	463700.91	2170438.65	-	0.10	0.10	-	-

Описание местоположения объекта недвижимости

1. Описание местоположения здания, сооружения, объекта незавершенного строительства в границах земельного участка

1.1. Сведения о характерных точках контура объекта недвижимости

Система координат: МСК-50, зона 2

Зона № 2

Номер контура	Тип контура	Номера характерных точек контура	Метод определения координат	Координаты, м		R, м	Формулы, примененные для расчета средней квадратической погрешности определения координат характерных точек контура (M _t), м	Средняя квадратическая погрешность определения координат характерных точек контура (M _t), м	Глубина, высота расположения точки, м	
				X	Y				H ₁	H ₂
1	2	3	4	5	6	7	8	9	10	11
(53)	Надземный	1336	Метод спутниковых геодезических измерений (определений)	463701.74	2170439.39	-	0.10	0.10	-	-
(53)	Надземный	1337	Метод спутниковых геодезических измерений (определений)	463701.79	2170439.44	-	0.10	0.10	-	-
(53)	Надземный	1755	Метод спутниковых геодезических измерений (определений)	463702.22	2170438.96	-	0.10	0.10	-	-
(53)	Надземный	1756	Метод спутниковых геодезических измерений (определений)	463703.56	2170440.16	-	0.10	0.10	-	-
(53)	Надземный	1338	Метод спутниковых геодезических измерений (определений)	463703.14	2170440.64	-	0.10	0.10	-	-
(53)	Надземный	1339	Метод спутниковых геодезических измерений (определений)	463703.20	2170440.69	-	0.10	0.10	-	-

Описание местоположения объекта недвижимости

1. Описание местоположения здания, сооружения, объекта незавершенного строительства в границах земельного участка

1.1. Сведения о характерных точках контура объекта недвижимости

Система координат: МСК-50, зона 2

Зона № 2

Номер контура	Тип контура	Номера характерных точек контура	Метод определения координат	Координаты, м		R, м	Формулы, примененные для расчета средней квадратической погрешности определения координат характерных точек контура (M _t), м	Средняя квадратическая погрешность определения координат характерных точек контура (M _t), м	Глубина, высота расположения точки, м	
				X	Y				H ₁	H ₂
1	2	3	4	5	6	7	8	9	10	11
(53)	Надземный	1340	Метод спутниковых геодезических измерений (определений)	463703.58	2170441.03	-	0.10	0.10	-	-
(53)	Надземный	1341	Метод спутниковых геодезических измерений (определений)	463703.63	2170441.08	-	0.10	0.10	-	-
(53)	Надземный	1757	Метод спутниковых геодезических измерений (определений)	463704.06	2170440.61	-	0.10	0.10	-	-
(53)	Надземный	1758	Метод спутниковых геодезических измерений (определений)	463705.40	2170441.81	-	0.10	0.10	-	-
(53)	Надземный	1342	Метод спутниковых геодезических измерений (определений)	463704.97	2170442.28	-	0.10	0.10	-	-
(53)	Надземный	1343	Метод спутниковых геодезических измерений (определений)	463705.04	2170442.34	-	0.10	0.10	-	-

Описание местоположения объекта недвижимости

1. Описание местоположения здания, сооружения, объекта незавершенного строительства в границах земельного участка

1.1. Сведения о характерных точках контура объекта недвижимости

Система координат: МСК-50, зона 2

Зона № 2

Номер контура	Тип контура	Номера характерных точек контура	Метод определения координат	Координаты, м		R, м	Формулы, примененные для расчета средней квадратической погрешности определения координат характерных точек контура (M _t), м	Средняя квадратическая погрешность определения координат характерных точек контура (M _t), м	Глубина, высота расположения точки, м	
				X	Y				H ₁	H ₂
1	2	3	4	5	6	7	8	9	10	11
(53)	Надземный	374	Метод спутниковых геодезических измерений (определений)	463705.36	2170442.63	-	0.10	0.10	-	-
(53)	Надземный	914	Метод спутниковых геодезических измерений (определений)	463705.80	2170443.02	-	0.10	0.10	-	-
(53)	Надземный	915	Метод спутниковых геодезических измерений (определений)	463706.14	2170443.32	-	0.10	0.10	-	-
(53)	Надземный	916	Метод спутниковых геодезических измерений (определений)	463704.33	2170445.34	-	0.10	0.10	-	-
(53)	Надземный	917	Метод спутниковых геодезических измерений (определений)	463704.16	2170445.53	-	0.10	0.10	-	-
(53)	Надземный	920	Метод спутниковых геодезических измерений (определений)	463704.41	2170445.75	-	0.10	0.10	-	-

Описание местоположения объекта недвижимости

1. Описание местоположения здания, сооружения, объекта незавершенного строительства в границах земельного участка

1.1. Сведения о характерных точках контура объекта недвижимости

Система координат: МСК-50, зона 2

Зона № 2

Номер контура	Тип контура	Номера характерных точек контура	Метод определения координат	Координаты, м		R, м	Формулы, примененные для расчета средней квадратической погрешности определения координат характерных точек контура (M _t), м	Средняя квадратическая погрешность определения координат характерных точек контура (M _t), м	Глубина, высота расположения точки, м	
				X	Y				H 1	H 2
1	2	3	4	5	6	7	8	9	10	11
(53)	Надземный	1598	Метод спутниковых геодезических измерений (определений)	463705.08	2170446.36	-	0.10	0.10	-	-
(53)	Надземный	1599	Метод спутниковых геодезических измерений (определений)	463705.42	2170446.66	-	0.10	0.10	-	-
(53)	Надземный	1701	Метод спутниковых геодезических измерений (определений)	463703.06	2170449.29	-	0.10	0.10	-	-
(53)	Надземный	1702	Метод спутниковых геодезических измерений (определений)	463703.32	2170449.52	-	0.10	0.10	-	-
(53)	Надземный	1703	Метод спутниковых геодезических измерений (определений)	463703.23	2170449.62	-	0.10	0.10	-	-
(53)	Надземный	1704	Метод спутниковых геодезических измерений (определений)	463704.10	2170450.39	-	0.10	0.10	-	-

Описание местоположения объекта недвижимости

1. Описание местоположения здания, сооружения, объекта незавершенного строительства в границах земельного участка

1.1. Сведения о характерных точках контура объекта недвижимости

Система координат: МСК-50, зона 2

Зона № 2

Номер контура	Тип контура	Номера характерных точек контура	Метод определения координат	Координаты, м		R, м	Формулы, примененные для расчета средней квадратической погрешности определения координат характерных точек контура (M _t), м	Средняя квадратическая погрешность определения координат характерных точек контура (M _t), м	Глубина, высота расположения точки, м	
				X	Y				H ₁	H ₂
1	2	3	4	5	6	7	8	9	10	11
(53)	Надземный	929	Метод спутниковых геодезических измерений (определений)	463704.19	2170450.29	-	0.10	0.10	-	-
(53)	Надземный	930	Метод спутниковых геодезических измерений (определений)	463704.47	2170450.55	-	0.10	0.10	-	-
(53)	Надземный	380	Метод спутниковых геодезических измерений (определений)	463704.29	2170450.75	-	0.10	0.10	-	-
(53)	Надземный	383	Метод спутниковых геодезических измерений (определений)	463702.15	2170453.14	-	0.10	0.10	-	-
(53)	Надземный	1705	Метод спутниковых геодезических измерений (определений)	463699.37	2170456.25	-	0.10	0.10	-	-
(53)	Надземный	1706	Метод спутниковых геодезических измерений (определений)	463698.99	2170455.91	-	0.10	0.10	-	-

Описание местоположения объекта недвижимости

1. Описание местоположения здания, сооружения, объекта незавершенного строительства в границах земельного участка

1.1. Сведения о характерных точках контура объекта недвижимости

Система координат: МСК-50, зона 2

Зона № 2

Номер контура	Тип контура	Номера характерных точек контура	Метод определения координат	Координаты, м		R, м	Формулы, примененные для расчета средней квадратической погрешности определения координат характерных точек контура (M _t), м	Средняя квадратическая погрешность определения координат характерных точек контура (M _t), м	Глубина, высота расположения точки, м	
				X	Y				H ₁	H ₂
1	2	3	4	5	6	7	8	9	10	11
(53)	Надземный	945	Метод спутниковых геодезических измерений (определений)	463698.37	2170456.61	-	0.10	0.10	-	-
(53)	Надземный	1603	Метод спутниковых геодезических измерений (определений)	463696.70	2170458.46	-	0.10	0.10	-	-
(53)	Надземный	1604	Метод спутниковых геодезических измерений (определений)	463695.98	2170457.81	-	0.10	0.10	-	-
(53)	Надземный	1202	Метод спутниковых геодезических измерений (определений)	463695.91	2170457.92	-	0.10	0.10	-	-
(53)	Надземный	1774	Метод спутниковых геодезических измерений (определений)	463695.06	2170459.29	-	0.10	0.10	-	-
(53)	Надземный	1775	Метод спутниковых геодезических измерений (определений)	463694.85	2170459.16	-	0.10	0.10	-	-

Описание местоположения объекта недвижимости

1. Описание местоположения здания, сооружения, объекта незавершенного строительства в границах земельного участка

1.1. Сведения о характерных точках контура объекта недвижимости

Система координат: МСК-50, зона 2

Зона № 2

Номер контура	Тип контура	Номера характерных точек контура	Метод определения координат	Координаты, м		R, м	Формулы, примененные для расчета средней квадратической погрешности определения координат характерных точек контура (M _t), м	Средняя квадратическая погрешность определения координат характерных точек контура (M _t), м	Глубина, высота расположения точки, м	
				X	Y				H ₁	H ₂
1	2	3	4	5	6	7	8	9	10	11
(53)	Надземный	952	Метод спутниковых геодезических измерений (определений)	463694.52	2170458.95	-	0.10	0.10	-	-
(53)	Надземный	953	Метод спутниковых геодезических измерений (определений)	463694.50	2170459.00	-	0.10	0.10	-	-
(53)	Надземный	954	Метод спутниковых геодезических измерений (определений)	463693.93	2170459.92	-	0.10	0.10	-	-
(53)	Надземный	955	Метод спутниковых геодезических измерений (определений)	463693.90	2170459.96	-	0.10	0.10	-	-
(53)	Надземный	1776	Метод спутниковых геодезических измерений (определений)	463694.23	2170460.17	-	0.10	0.10	-	-
(53)	Надземный	1777	Метод спутниковых геодезических измерений (определений)	463694.44	2170460.30	-	0.10	0.10	-	-

Описание местоположения объекта недвижимости

1. Описание местоположения здания, сооружения, объекта незавершенного строительства в границах земельного участка

1.1. Сведения о характерных точках контура объекта недвижимости

Система координат: МСК-50, зона 2

Зона № 2

Номер контура	Тип контура	Номера характерных точек контура	Метод определения координат	Координаты, м		R, м	Формулы, примененные для расчета средней квадратической погрешности определения координат характерных точек контура (M _t), м	Средняя квадратическая погрешность определения координат характерных точек контура (M _t), м	Глубина, высота расположения точки, м	
				X	Y				H ₁	H ₂
1	2	3	4	5	6	7	8	9	10	11
(53)	Надземный	1778	Метод спутниковых геодезических измерений (определений)	463693.49	2170461.83	-	0.10	0.10	-	-
(53)	Надземный	1779	Метод спутниковых геодезических измерений (определений)	463693.28	2170461.69	-	0.10	0.10	-	-
(53)	Надземный	956	Метод спутниковых геодезических измерений (определений)	463692.95	2170461.49	-	0.10	0.10	-	-
(53)	Надземный	957	Метод спутниковых геодезических измерений (определений)	463692.92	2170461.53	-	0.10	0.10	-	-
(53)	Надземный	958	Метод спутниковых геодезических измерений (определений)	463692.69	2170461.90	-	0.10	0.10	-	-
(53)	Надземный	1606	Метод спутниковых геодезических измерений (определений)	463692.56	2170462.12	-	0.10	0.10	-	-

Описание местоположения объекта недвижимости

1. Описание местоположения здания, сооружения, объекта незавершенного строительства в границах земельного участка

1.1. Сведения о характерных точках контура объекта недвижимости

Система координат: МСК-50, зона 2

Зона № 2

Номер контура	Тип контура	Номера характерных точек контура	Метод определения координат	Координаты, м		R, м	Формулы, примененные для расчета средней квадратической погрешности определения координат характерных точек контура (M _t), м	Средняя квадратическая погрешность определения координат характерных точек контура (M _t), м	Глубина, высота расположения точки, м	
				X	Y				H ₁	H ₂
1	2	3	4	5	6	7	8	9	10	11
(53)	Надземный	960	Метод спутниковых геодезических измерений (определений)	463692.78	2170462.21	-	0.10	0.10	-	-
(53)	Надземный	1607	Метод спутниковых геодезических измерений (определений)	463694.12	2170462.74	-	0.10	0.10	-	-
(53)	Надземный	1608	Метод спутниковых геодезических измерений (определений)	463692.92	2170465.73	-	0.10	0.10	-	-
(53)	Надземный	968	Метод спутниковых геодезических измерений (определений)	463692.58	2170466.58	-	0.10	0.10	-	-
(53)	Надземный	969	Метод спутниковых геодезических измерений (определений)	463693.51	2170466.95	-	0.10	0.10	-	-
(53)	Надземный	1707	Метод спутниковых геодезических измерений (определений)	463693.47	2170467.08	-	0.10	0.10	-	-

Описание местоположения объекта недвижимости

1. Описание местоположения здания, сооружения, объекта незавершенного строительства в границах земельного участка

1.1. Сведения о характерных точках контура объекта недвижимости

Система координат: МСК-50, зона 2

Зона № 2

Номер контура	Тип контура	Номера характерных точек контура	Метод определения координат	Координаты, м		R, м	Формулы, примененные для расчета средней квадратической погрешности определения координат характерных точек контура (M _t), м	Средняя квадратическая погрешность определения координат характерных точек контура (M _t), м	Глубина, высота расположения точки, м	
				X	Y				H ₁	H ₂
1	2	3	4	5	6	7	8	9	10	11
(53)	Надземный	1708	Метод спутниковых геодезических измерений (определений)	463694.54	2170467.51	-	0.10	0.10	-	-
(53)	Надземный	1709	Метод спутниковых геодезических измерений (определений)	463694.59	2170467.39	-	0.10	0.10	-	-
(53)	Надземный	1710	Метод спутниковых геодезических измерений (определений)	463694.94	2170467.53	-	0.10	0.10	-	-
(53)	Надземный	397	Метод спутниковых геодезических измерений (определений)	463693.39	2170471.40	-	0.10	0.10	-	-
(53)	Надземный	400	Метод спутниковых геодезических измерений (определений)	463692.20	2170474.38	-	0.10	0.10	-	-
(53)	Надземный	495	Метод спутниковых геодезических измерений (определений)	463692.10	2170474.63	-	0.10	0.10	-	-

Описание местоположения объекта недвижимости

1. Описание местоположения здания, сооружения, объекта незавершенного строительства в границах земельного участка

1.1. Сведения о характерных точках контура объекта недвижимости

Система координат: МСК-50, зона 2

Зона № 2

Номер контура	Тип контура	Номера характерных точек контура	Метод определения координат	Координаты, м		R, м	Формулы, примененные для расчета средней квадратической погрешности определения координат характерных точек контура (M _t), м	Средняя квадратическая погрешность определения координат характерных точек контура (M _t), м	Глубина, высота расположения точки, м	
				X	Y				H 1	H 2
1	2	3	4	5	6	7	8	9	10	11
(53)	Надземный	496	Метод спутниковых геодезических измерений (определений)	463691.75	2170474.49	-	0.10	0.10	-	-
(53)	Надземный	1711	Метод спутниковых геодезических измерений (определений)	463691.80	2170474.37	-	0.10	0.10	-	-
(53)	Надземный	1712	Метод спутниковых геодезических измерений (определений)	463690.72	2170473.94	-	0.10	0.10	-	-
(53)	Надземный	497	Метод спутниковых геодезических измерений (определений)	463690.67	2170474.06	-	0.10	0.10	-	-
(53)	Надземный	498	Метод спутниковых геодезических измерений (определений)	463689.83	2170473.72	-	0.10	0.10	-	-
(53)	Надземный	499	Метод спутниковых геодезических измерений (определений)	463689.47	2170474.62	-	0.10	0.10	-	-

Описание местоположения объекта недвижимости

1. Описание местоположения здания, сооружения, объекта незавершенного строительства в границах земельного участка

1.1. Сведения о характерных точках контура объекта недвижимости

Система координат: МСК-50, зона 2

Зона № 2

Номер контура	Тип контура	Номера характерных точек контура	Метод определения координат	Координаты, м		R, м	Формулы, примененные для расчета средней квадратической погрешности определения координат характерных точек контура (M _t), м	Средняя квадратическая погрешность определения координат характерных точек контура (M _t), м	Глубина, высота расположения точки, м	
				X	Y				H ₁	H ₂
1	2	3	4	5	6	7	8	9	10	11
(53)	Надземный	500	Метод спутниковых геодезических измерений (определений)	463688.29	2170477.56	-	0.10	0.10	-	-
(53)	Надземный	501	Метод спутниковых геодезических измерений (определений)	463686.64	2170476.90	-	0.10	0.10	-	-
(53)	Надземный	502	Метод спутниковых геодезических измерений (определений)	463686.44	2170477.84	-	0.10	0.10	-	-
(53)	Надземный	503	Метод спутниковых геодезических измерений (определений)	463686.43	2170477.89	-	0.10	0.10	-	-
(53)	Надземный	1780	Метод спутниковых геодезических измерений (определений)	463686.82	2170477.97	-	0.10	0.10	-	-
(53)	Надземный	1781	Метод спутниковых геодезических измерений (определений)	463687.06	2170478.02	-	0.10	0.10	-	-

Описание местоположения объекта недвижимости

1. Описание местоположения здания, сооружения, объекта незавершенного строительства в границах земельного участка

1.1. Сведения о характерных точках контура объекта недвижимости

Система координат: МСК-50, зона 2

Зона № 2

Номер контура	Тип контура	Номера характерных точек контура	Метод определения координат	Координаты, м		R, м	Формулы, примененные для расчета средней квадратической погрешности определения координат характерных точек контура (M _t), м	Средняя квадратическая погрешность определения координат характерных точек контура (M _t), м	Глубина, высота расположения точки, м	
				X	Y				H ₁	H ₂
1	2	3	4	5	6	7	8	9	10	11
(53)	Надземный	407	Метод спутниковых геодезических измерений (определений)	463687.04	2170478.08	-	0.10	0.10	-	-
(53)	Надземный	414	Метод спутниковых геодезических измерений (определений)	463686.70	2170479.75	-	0.10	0.10	-	-
(53)	Надземный	1782	Метод спутниковых геодезических измерений (определений)	463686.68	2170479.81	-	0.10	0.10	-	-
(53)	Надземный	1783	Метод спутниковых геодезических измерений (определений)	463686.45	2170479.76	-	0.10	0.10	-	-
(53)	Надземный	504	Метод спутниковых геодезических измерений (определений)	463686.06	2170479.68	-	0.10	0.10	-	-
(53)	Надземный	505	Метод спутниковых геодезических измерений (определений)	463686.05	2170479.72	-	0.10	0.10	-	-

Описание местоположения объекта недвижимости

1. Описание местоположения здания, сооружения, объекта незавершенного строительства в границах земельного участка

1.1. Сведения о характерных точках контура объекта недвижимости

Система координат: МСК-50, зона 2

Зона № 2

Номер контура	Тип контура	Номера характерных точек контура	Метод определения координат	Координаты, м		R, м	Формулы, примененные для расчета средней квадратической погрешности определения координат характерных точек контура (M _t), м	Средняя квадратическая погрешность определения координат характерных точек контура (M _t), м	Глубина, высота расположения точки, м	
				X	Y				H ₁	H ₂
1	2	3	4	5	6	7	8	9	10	11
(53)	Надземный	506	Метод спутниковых геодезических измерений (определений)	463685.75	2170481.16	-	0.10	0.10	-	-
(53)	Надземный	507	Метод спутниковых геодезических измерений (определений)	463685.74	2170481.21	-	0.10	0.10	-	-
(53)	Надземный	1784	Метод спутниковых геодезических измерений (определений)	463686.13	2170481.29	-	0.10	0.10	-	-
(53)	Надземный	1785	Метод спутниковых геодезических измерений (определений)	463686.36	2170481.34	-	0.10	0.10	-	-
(53)	Надземный	423	Метод спутниковых геодезических измерений (определений)	463686.35	2170481.40	-	0.10	0.10	-	-
(53)	Надземный	430	Метод спутниковых геодезических измерений (определений)	463686.00	2170483.07	-	0.10	0.10	-	-

Описание местоположения объекта недвижимости

1. Описание местоположения здания, сооружения, объекта незавершенного строительства в границах земельного участка

1.1. Сведения о характерных точках контура объекта недвижимости

Система координат: МСК-50, зона 2

Зона № 2

Номер контура	Тип контура	Номера характерных точек контура	Метод определения координат	Координаты, м		R, м	Формулы, примененные для расчета средней квадратической погрешности определения координат характерных точек контура (M _t), м	Средняя квадратическая погрешность определения координат характерных точек контура (M _t), м	Глубина, высота расположения точки, м	
				X	Y				H 1	H 2
1	2	3	4	5	6	7	8	9	10	11
(53)	Надземный	1786	Метод спутниковых геодезических измерений (определений)	463685.99	2170483.12	-	0.10	0.10	-	-
(53)	Надземный	1787	Метод спутниковых геодезических измерений (определений)	463685.75	2170483.07	-	0.10	0.10	-	-
(53)	Надземный	508	Метод спутниковых геодезических измерений (определений)	463685.37	2170482.99	-	0.10	0.10	-	-
(53)	Надземный	509	Метод спутниковых геодезических измерений (определений)	463685.36	2170483.01	-	0.10	0.10	-	-
(53)	Надземный	510	Метод спутниковых геодезических измерений (определений)	463685.16	2170483.99	-	0.10	0.10	-	-
(53)	Надземный	511	Метод спутниковых геодезических измерений (определений)	463686.84	2170484.04	-	0.10	0.10	-	-

Описание местоположения объекта недвижимости

1. Описание местоположения здания, сооружения, объекта незавершенного строительства в границах земельного участка

1.1. Сведения о характерных точках контура объекта недвижимости

Система координат: МСК-50, зона 2

Зона № 2

Номер контура	Тип контура	Номера характерных точек контура	Метод определения координат	Координаты, м		R, м	Формулы, примененные для расчета средней квадратической погрешности определения координат характерных точек контура (M _t), м	Средняя квадратическая погрешность определения координат характерных точек контура (M _t), м	Глубина, высота расположения точки, м	
				X	Y				H ₁	H ₂
1	2	3	4	5	6	7	8	9	10	11
(53)	Надземный	512	Метод спутниковых геодезических измерений (определений)	463686.74	2170487.24	-	0.10	0.10	-	-
(53)	Надземный	513	Метод спутниковых геодезических измерений (определений)	463686.71	2170488.17	-	0.10	0.10	-	-
(53)	Надземный	514	Метод спутниковых геодезических измерений (определений)	463687.72	2170488.20	-	0.10	0.10	-	-
(53)	Надземный	1713	Метод спутниковых геодезических измерений (определений)	463687.72	2170488.34	-	0.10	0.10	-	-
(53)	Надземный	1714	Метод спутниковых геодезических измерений (определений)	463688.88	2170488.37	-	0.10	0.10	-	-
(53)	Надземный	515	Метод спутниковых геодезических измерений (определений)	463688.88	2170488.24	-	0.10	0.10	-	-

Описание местоположения объекта недвижимости

1. Описание местоположения здания, сооружения, объекта незавершенного строительства в границах земельного участка

1.1. Сведения о характерных точках контура объекта недвижимости

Система координат: МСК-50, зона 2

Зона № 2

Номер контура	Тип контура	Номера характерных точек контура	Метод определения координат	Координаты, м		R, м	Формулы, примененные для расчета средней квадратической погрешности определения координат характерных точек контура (M _t), м	Средняя квадратическая погрешность определения координат характерных точек контура (M _t), м	Глубина, высота расположения точки, м	
				X	Y				H 1	H 2
1	2	3	4	5	6	7	8	9	10	11
(53)	Надземный	516	Метод спутниковых геодезических измерений (определений)	463689.26	2170488.25	-	0.10	0.10	-	-
(53)	Надземный	437	Метод спутниковых геодезических измерений (определений)	463689.25	2170488.52	-	0.10	0.10	-	-
(53)	Надземный	440	Метод спутниковых геодезических измерений (определений)	463689.15	2170491.73	-	0.10	0.10	-	-
(53)	Надземный	1715	Метод спутниковых геодезических измерений (определений)	463689.02	2170495.90	-	0.10	0.10	-	-
(53)	Надземный	1716	Метод спутниковых геодезических измерений (определений)	463688.64	2170495.89	-	0.10	0.10	-	-
(53)	Надземный	1717	Метод спутниковых геодезических измерений (определений)	463688.64	2170495.76	-	0.10	0.10	-	-

Описание местоположения объекта недвижимости

1. Описание местоположения здания, сооружения, объекта незавершенного строительства в границах земельного участка

1.1. Сведения о характерных точках контура объекта недвижимости

Система координат: МСК-50, зона 2

Зона № 2

Номер контура	Тип контура	Номера характерных точек контура	Метод определения координат	Координаты, м		R, м	Формулы, примененные для расчета средней квадратической погрешности определения координат характерных точек контура (M _t), м	Средняя квадратическая погрешность определения координат характерных точек контура (M _t), м	Глубина, высота расположения точки, м	
				X	Y				H 1	H 2
1	2	3	4	5	6	7	8	9	10	11
(53)	Надземный	1718	Метод спутниковых геодезических измерений (определений)	463687.48	2170495.72	-	0.10	0.10	-	-
(53)	Надземный	542	Метод спутниковых геодезических измерений (определений)	463687.48	2170495.85	-	0.10	0.10	-	-
(53)	Надземный	543	Метод спутниковых геодезических измерений (определений)	463686.57	2170495.82	-	0.10	0.10	-	-
(53)	Надземный	544	Метод спутниковых геодезических измерений (определений)	463686.54	2170496.75	-	0.10	0.10	-	-
(53)	Надземный	545	Метод спутниковых геодезических измерений (определений)	463686.44	2170499.94	-	0.10	0.10	-	-
(53)	Надземный	547	Метод спутниковых геодезических измерений (определений)	463684.91	2170499.89	-	0.10	0.10	-	-

Описание местоположения объекта недвижимости

1. Описание местоположения здания, сооружения, объекта незавершенного строительства в границах земельного участка

1.1. Сведения о характерных точках контура объекта недвижимости

Система координат: МСК-50, зона 2

Зона № 2

Номер контура	Тип контура	Номера характерных точек контура	Метод определения координат	Координаты, м		R, м	Формулы, примененные для расчета средней квадратической погрешности определения координат характерных точек контура (M _t), м	Средняя квадратическая погрешность определения координат характерных точек контура (M _t), м	Глубина, высота расположения точки, м	
				X	Y				H ₁	H ₂
1	2	3	4	5	6	7	8	9	10	11
(53)	Надземный	1613	Метод спутниковых геодезических измерений (определений)	463684.65	2170499.89	-	0.10	0.10	-	-
(53)	Надземный	1204	Метод спутниковых геодезических измерений (определений)	463684.67	2170500.01	-	0.10	0.10	-	-
(53)	Надземный	550	Метод спутниковых геодезических измерений (определений)	463684.75	2170500.57	-	0.10	0.10	-	-
(53)	Надземный	551	Метод спутниковых геодезических измерений (определений)	463684.79	2170500.84	-	0.10	0.10	-	-
(53)	Надземный	552	Метод спутниковых геодезических измерений (определений)	463684.80	2170500.89	-	0.10	0.10	-	-
(53)	Надземный	1788	Метод спутниковых геодезических измерений (определений)	463685.17	2170500.84	-	0.10	0.10	-	-

Описание местоположения объекта недвижимости

1. Описание местоположения здания, сооружения, объекта незавершенного строительства в границах земельного участка

1.1. Сведения о характерных точках контура объекта недвижимости

Система координат: МСК-50, зона 2

Зона № 2

Номер контура	Тип контура	Номера характерных точек контура	Метод определения координат	Координаты, м		R, м	Формулы, примененные для расчета средней квадратической погрешности определения координат характерных точек контура (M _t), м	Средняя квадратическая погрешность определения координат характерных точек контура (M _t), м	Глубина, высота расположения точки, м	
				X	Y				H 1	H 2
1	2	3	4	5	6	7	8	9	10	11
(53)	Надземный	1789	Метод спутниковых геодезических измерений (определений)	463685.43	2170500.80	-	0.10	0.10	-	-
(53)	Надземный	1790	Метод спутниковых геодезических измерений (определений)	463685.69	2170502.58	-	0.10	0.10	-	-
(53)	Надземный	1791	Метод спутниковых геодезических измерений (определений)	463685.43	2170502.62	-	0.10	0.10	-	-
(53)	Надземный	553	Метод спутниковых геодезических измерений (определений)	463685.06	2170502.68	-	0.10	0.10	-	-
(53)	Надземный	554	Метод спутниковых геодезических измерений (определений)	463685.06	2170502.72	-	0.10	0.10	-	-
(53)	Надземный	555	Метод спутниковых геодезических измерений (определений)	463685.09	2170502.88	-	0.10	0.10	-	-

Описание местоположения объекта недвижимости

1. Описание местоположения здания, сооружения, объекта незавершенного строительства в границах земельного участка

1.1. Сведения о характерных точках контура объекта недвижимости

Система координат: МСК-50, зона 2

Зона № 2

Номер контура	Тип контура	Номера характерных точек контура	Метод определения координат	Координаты, м		R, м	Формулы, примененные для расчета средней квадратической погрешности определения координат характерных точек контура (M _t), м	Средняя квадратическая погрешность определения координат характерных точек контура (M _t), м	Глубина, высота расположения точки, м	
				X	Y				H 1	H 2
1	2	3	4	5	6	7	8	9	10	11
(53)	Надземный	558	Метод спутниковых геодезических измерений (определений)	463685.19	2170503.62	-	0.10	0.10	-	-
(53)	Надземный	559	Метод спутниковых геодезических измерений (определений)	463685.22	2170503.80	-	0.10	0.10	-	-
(53)	Надземный	560	Метод спутниковых геодезических измерений (определений)	463685.23	2170503.85	-	0.10	0.10	-	-
(53)	Надземный	1792	Метод спутниковых геодезических измерений (определений)	463685.60	2170503.80	-	0.10	0.10	-	-
(53)	Надземный	1793	Метод спутниковых геодезических измерений (определений)	463685.85	2170503.76	-	0.10	0.10	-	-
(53)	Надземный	1794	Метод спутниковых геодезических измерений (определений)	463686.11	2170505.54	-	0.10	0.10	-	-

Описание местоположения объекта недвижимости

1. Описание местоположения здания, сооружения, объекта незавершенного строительства в границах земельного участка

1.1. Сведения о характерных точках контура объекта недвижимости

Система координат: МСК-50, зона 2

Зона № 2

Номер контура	Тип контура	Номера характерных точек контура	Метод определения координат	Координаты, м		R, м	Формулы, примененные для расчета средней квадратической погрешности определения координат характерных точек контура (M _t), м	Средняя квадратическая погрешность определения координат характерных точек контура (M _t), м	Глубина, высота расположения точки, м	
				X	Y				H ₁	H ₂
1	2	3	4	5	6	7	8	9	10	11
(53)	Надземный	1795	Метод спутниковых геодезических измерений (определений)	463685.85	2170505.58	-	0.10	0.10	-	-
(53)	Надземный	561	Метод спутниковых геодезических измерений (определений)	463685.48	2170505.63	-	0.10	0.10	-	-
(53)	Надземный	562	Метод спутниковых геодезических измерений (определений)	463685.49	2170505.68	-	0.10	0.10	-	-
(53)	Надземный	563	Метод спутниковых геодезических измерений (определений)	463685.59	2170506.36	-	0.10	0.10	-	-
(53)	Надземный	564	Метод спутниковых геодезических измерений (определений)	463685.83	2170506.32	-	0.10	0.10	-	-
(53)	Надземный	1205	Метод спутниковых геодезических измерений (определений)	463687.25	2170506.12	-	0.10	0.10	-	-

Описание местоположения объекта недвижимости

1. Описание местоположения здания, сооружения, объекта незавершенного строительства в границах земельного участка

1.1. Сведения о характерных точках контура объекта недвижимости

Система координат: МСК-50, зона 2

Зона № 2

Номер контура	Тип контура	Номера характерных точек контура	Метод определения координат	Координаты, м		R, м	Формулы, примененные для расчета средней квадратической погрешности определения координат характерных точек контура (M _t), м	Средняя квадратическая погрешность определения координат характерных точек контура (M _t), м	Глубина, высота расположения точки, м	
				X	Y				H ₁	H ₂
1	2	3	4	5	6	7	8	9	10	11
(53)	Надземный	1614	Метод спутниковых геодезических измерений (определений)	463687.29	2170506.36	-	0.10	0.10	-	-
(53)	Надземный	575	Метод спутниковых геодезических измерений (определений)	463687.59	2170508.44	-	0.10	0.10	-	-
(53)	Надземный	1615	Метод спутниковых геодезических измерений (определений)	463687.73	2170509.39	-	0.10	0.10	-	-
(53)	Надземный	1719	Метод спутниковых геодезических измерений (определений)	463687.89	2170510.48	-	0.10	0.10	-	-
(53)	Надземный	1720	Метод спутниковых геодезических измерений (определений)	463688.28	2170510.43	-	0.10	0.10	-	-
(53)	Надземный	456	Метод спутниковых геодезических измерений (определений)	463688.88	2170514.59	-	0.10	0.10	-	-

Описание местоположения объекта недвижимости

1. Описание местоположения здания, сооружения, объекта незавершенного строительства в границах земельного участка

1.1. Сведения о характерных точках контура объекта недвижимости

Система координат: МСК-50, зона 2

Зона № 2

Номер контура	Тип контура	Номера характерных точек контура	Метод определения координат	Координаты, м		R, м	Формулы, примененные для расчета средней квадратической погрешности определения координат характерных точек контура (M _t), м	Средняя квадратическая погрешность определения координат характерных точек контура (M _t), м	Глубина, высота расположения точки, м	
				X	Y				H 1	H 2
1	2	3	4	5	6	7	8	9	10	11
(53)	Надземный	1721	Метод спутниковых геодезических измерений (определений)	463689.25	2170517.14	-	0.10	0.10	-	-
(53)	Надземный	458	Метод спутниковых геодезических измерений (определений)	463689.44	2170517.12	-	0.10	0.10	-	-
(53)	Надземный	1722	Метод спутниковых геодезических измерений (определений)	463689.50	2170517.11	-	0.10	0.10	-	-
(53)	Надземный	585	Метод спутниковых геодезических измерений (определений)	463689.66	2170518.20	-	0.10	0.10	-	-
(53)	Надземный	586	Метод спутниковых геодезических измерений (определений)	463689.73	2170518.73	-	0.10	0.10	-	-
(53)	Надземный	587	Метод спутниковых геодезических измерений (определений)	463689.74	2170518.78	-	0.10	0.10	-	-

Описание местоположения объекта недвижимости

1. Описание местоположения здания, сооружения, объекта незавершенного строительства в границах земельного участка

1.1. Сведения о характерных точках контура объекта недвижимости

Система координат: МСК-50, зона 2

Зона № 2

Номер контура	Тип контура	Номера характерных точек контура	Метод определения координат	Координаты, м		R, м	Формулы, примененные для расчета средней квадратической погрешности определения координат характерных точек контура (M _t), м	Средняя квадратическая погрешность определения координат характерных точек контура (M _t), м	Глубина, высота расположения точки, м	
				X	Y				H ₁	H ₂
1	2	3	4	5	6	7	8	9	10	11
(53)	Надземный	1796	Метод спутниковых геодезических измерений (определений)	463690.37	2170518.69	-	0.10	0.10	-	-
(53)	Надземный	1618	Метод спутниковых геодезических измерений (определений)	463690.37	2170518.74	-	0.10	0.10	-	-
(53)	Надземный	1797	Метод спутниковых геодезических измерений (определений)	463690.63	2170520.47	-	0.10	0.10	-	-
(53)	Надземный	591	Метод спутниковых геодезических измерений (определений)	463690.45	2170520.50	-	0.10	0.10	-	-
(53)	Надземный	1206	Метод спутниковых геодезических измерений (определений)	463689.99	2170520.56	-	0.10	0.10	-	-
(53)	Надземный	1207	Метод спутниковых геодезических измерений (определений)	463690.00	2170520.61	-	0.10	0.10	-	-

Описание местоположения объекта недвижимости

1. Описание местоположения здания, сооружения, объекта незавершенного строительства в границах земельного участка

1.1. Сведения о характерных точках контура объекта недвижимости

Система координат: МСК-50, зона 2

Зона № 2

Номер контура	Тип контура	Номера характерных точек контура	Метод определения координат	Координаты, м		R, м	Формулы, примененные для расчета средней квадратической погрешности определения координат характерных точек контура (M _t), м	Средняя квадратическая погрешность определения координат характерных точек контура (M _t), м	Глубина, высота расположения точки, м	
				X	Y				H 1	H 2
1	2	3	4	5	6	7	8	9	10	11
(53)	Надземный	594	Метод спутниковых геодезических измерений (определений)	463690.07	2170521.11	-	0.10	0.10	-	-
(53)	Надземный	595	Метод спутниковых геодезических измерений (определений)	463690.10	2170521.30	-	0.10	0.10	-	-
(53)	Надземный	596	Метод спутниковых геодезических измерений (определений)	463690.11	2170521.35	-	0.10	0.10	-	-
(53)	Надземный	1798	Метод спутниковых геодезических измерений (определений)	463690.74	2170521.26	-	0.10	0.10	-	-
(53)	Надземный	1799	Метод спутниковых геодезических измерений (определений)	463690.99	2170523.04	-	0.10	0.10	-	-
(53)	Надземный	597	Метод спутниковых геодезических измерений (определений)	463690.37	2170523.13	-	0.10	0.10	-	-

Описание местоположения объекта недвижимости

1. Описание местоположения здания, сооружения, объекта незавершенного строительства в границах земельного участка

1.1. Сведения о характерных точках контура объекта недвижимости

Система координат: МСК-50, зона 2

Зона № 2

Номер контура	Тип контура	Номера характерных точек контура	Метод определения координат	Координаты, м		R, м	Формулы, примененные для расчета средней квадратической погрешности определения координат характерных точек контура (M _t), м	Средняя квадратическая погрешность определения координат характерных точек контура (M _t), м	Глубина, высота расположения точки, м	
				X	Y				H ₁	H ₂
1	2	3	4	5	6	7	8	9	10	11
(53)	Надземный	598	Метод спутниковых геодезических измерений (определений)	463690.37	2170523.18	-	0.10	0.10	-	-
(53)	Надземный	599	Метод спутниковых геодезических измерений (определений)	463690.40	2170523.34	-	0.10	0.10	-	-
(53)	Надземный	602	Метод спутниковых геодезических измерений (определений)	463690.50	2170524.08	-	0.10	0.10	-	-
(53)	Надземный	603	Метод спутниковых геодезических измерений (определений)	463690.63	2170524.96	-	0.10	0.10	-	-
(53)	Надземный	1208	Метод спутниковых геодезических измерений (определений)	463690.67	2170525.29	-	0.10	0.10	-	-
(53)	Надземный	1209	Метод спутниковых геодезических измерений (определений)	463686.92	2170525.83	-	0.10	0.10	-	-

Описание местоположения объекта недвижимости

1. Описание местоположения здания, сооружения, объекта незавершенного строительства в границах земельного участка

1.1. Сведения о характерных точках контура объекта недвижимости

Система координат: МСК-50, зона 2

Зона № 2

Номер контура	Тип контура	Номера характерных точек контура	Метод определения координат	Координаты, м		R, м	Формулы, примененные для расчета средней квадратической погрешности определения координат характерных точек контура (M _t), м	Средняя квадратическая погрешность определения координат характерных точек контура (M _t), м	Глубина, высота расположения точки, м	
				X	Y				H ₁	H ₂
1	2	3	4	5	6	7	8	9	10	11
(53)	Надземный	1210	Метод спутниковых геодезических измерений (определений)	463686.95	2170526.01	-	0.10	0.10	-	-
(53)	Надземный	611	Метод спутниковых геодезических измерений (определений)	463686.31	2170526.10	-	0.10	0.10	-	-
(53)	Надземный	465	Метод спутниковых геодезических измерений (определений)	463686.11	2170526.13	-	0.10	0.10	-	-
(53)	Надземный	1211	Метод спутниковых геодезических измерений (определений)	463685.70	2170526.19	-	0.10	0.10	-	-
(53)	Надземный	1212	Метод спутниковых геодезических измерений (определений)	463685.65	2170526.20	-	0.10	0.10	-	-
(53)	Надземный	1800	Метод спутниковых геодезических измерений (определений)	463685.74	2170526.83	-	0.10	0.10	-	-

Описание местоположения объекта недвижимости

1. Описание местоположения здания, сооружения, объекта незавершенного строительства в границах земельного участка

1.1. Сведения о характерных точках контура объекта недвижимости

Система координат: МСК-50, зона 2

Зона № 2

Номер контура	Тип контура	Номера характерных точек контура	Метод определения координат	Координаты, м		R, м	Формулы, примененные для расчета средней квадратической погрешности определения координат характерных точек контура (M _t), м	Средняя квадратическая погрешность определения координат характерных точек контура (M _t), м	Глубина, высота расположения точки, м	
				X	Y				H ₁	H ₂
1	2	3	4	5	6	7	8	9	10	11
(53)	Надземный	1801	Метод спутниковых геодезических измерений (определений)	463683.96	2170527.09	-	0.10	0.10	-	-
(53)	Надземный	1213	Метод спутниковых геодезических измерений (определений)	463683.87	2170526.45	-	0.10	0.10	-	-
(53)	Надземный	469	Метод спутниковых геодезических измерений (определений)	463683.84	2170526.46	-	0.10	0.10	-	-
(53)	Надземный	612	Метод спутниковых геодезических измерений (определений)	463683.70	2170526.48	-	0.10	0.10	-	-
(53)	Надземный	615	Метод спутниковых геодезических измерений (определений)	463682.96	2170526.58	-	0.10	0.10	-	-
(53)	Надземный	616	Метод спутниковых геодезических измерений (определений)	463682.87	2170526.60	-	0.10	0.10	-	-

Описание местоположения объекта недвижимости

1. Описание местоположения здания, сооружения, объекта незавершенного строительства в границах земельного участка

1.1. Сведения о характерных точках контура объекта недвижимости

Система координат: МСК-50, зона 2

Зона № 2

Номер контура	Тип контура	Номера характерных точек контура	Метод определения координат	Координаты, м		R, м	Формулы, примененные для расчета средней квадратической погрешности определения координат характерных точек контура (M _t), м	Средняя квадратическая погрешность определения координат характерных точек контура (M _t), м	Глубина, высота расположения точки, м	
				X	Y				H ₁	H ₂
1	2	3	4	5	6	7	8	9	10	11
(53)	Надземный	617	Метод спутниковых геодезических измерений (определений)	463682.82	2170526.61	-	0.10	0.10	-	-
(53)	Надземный	1619	Метод спутниковых геодезических измерений (определений)	463682.91	2170527.24	-	0.10	0.10	-	-
(53)	Надземный	1620	Метод спутниковых геодезических измерений (определений)	463681.13	2170527.49	-	0.10	0.10	-	-
(53)	Надземный	618	Метод спутниковых геодезических измерений (определений)	463681.04	2170526.86	-	0.10	0.10	-	-
(53)	Надземный	619	Метод спутниковых геодезических измерений (определений)	463680.99	2170526.87	-	0.10	0.10	-	-
(53)	Надземный	620	Метод спутниковых геодезических измерений (определений)	463680.48	2170526.94	-	0.10	0.10	-	-

Описание местоположения объекта недвижимости

1. Описание местоположения здания, сооружения, объекта незавершенного строительства в границах земельного участка

1.1. Сведения о характерных точках контура объекта недвижимости

Система координат: МСК-50, зона 2

Зона № 2

Номер контура	Тип контура	Номера характерных точек контура	Метод определения координат	Координаты, м		R, м	Формулы, примененные для расчета средней квадратической погрешности определения координат характерных точек контура (M _t), м	Средняя квадратическая погрешность определения координат характерных точек контура (M _t), м	Глубина, высота расположения точки, м	
				X	Y				H ₁	H ₂
1	2	3	4	5	6	7	8	9	10	11
(53)	Надземный	1214	Метод спутниковых геодезических измерений (определений)	463679.77	2170527.04	-	0.10	0.10	-	-
(53)	Надземный	624	Метод спутниковых геодезических измерений (определений)	463679.74	2170527.05	-	0.10	0.10	-	-
(53)	Надземный	623	Метод спутниковых геодезических измерений (определений)	463679.77	2170527.30	-	0.10	0.10	-	-
(53)	Надземный	1802	Метод спутниковых геодезических измерений (определений)	463679.83	2170527.68	-	0.10	0.10	-	-
(53)	Надземный	1803	Метод спутниковых геодезических измерений (определений)	463678.03	2170527.94	-	0.10	0.10	-	-
(53)	Надземный	625	Метод спутниковых геодезических измерений (определений)	463677.94	2170527.31	-	0.10	0.10	-	-

Описание местоположения объекта недвижимости

1. Описание местоположения здания, сооружения, объекта незавершенного строительства в границах земельного участка

1.1. Сведения о характерных точках контура объекта недвижимости

Система координат: МСК-50, зона 2

Зона № 2

Номер контура	Тип контура	Номера характерных точек контура	Метод определения координат	Координаты, м		R, м	Формулы, примененные для расчета средней квадратической погрешности определения координат характерных точек контура (M _t), м	Средняя квадратическая погрешность определения координат характерных точек контура (M _t), м	Глубина, высота расположения точки, м	
				X	Y				H ₁	H ₂
1	2	3	4	5	6	7	8	9	10	11
(53)	Надземный	626	Метод спутниковых геодезических измерений (определений)	463677.89	2170527.32	-	0.10	0.10	-	-
(53)	Надземный	627	Метод спутниковых геодезических измерений (определений)	463677.42	2170527.38	-	0.10	0.10	-	-
(53)	Надземный	1215	Метод спутниковых геодезических измерений (определений)	463676.99	2170527.45	-	0.10	0.10	-	-
(53)	Надземный	1216	Метод спутниковых геодезических измерений (определений)	463677.16	2170528.63	-	0.10	0.10	-	-
(53)	Надземный	1217	Метод спутниковых геодезических измерений (определений)	463672.80	2170529.26	-	0.10	0.10	-	-
(53)	Надземный	1218	Метод спутниковых геодезических измерений (определений)	463672.63	2170528.07	-	0.10	0.10	-	-

Описание местоположения объекта недвижимости

1. Описание местоположения здания, сооружения, объекта незавершенного строительства в границах земельного участка

1.1. Сведения о характерных точках контура объекта недвижимости

Система координат: МСК-50, зона 2

Зона № 2

Номер контура	Тип контура	Номера характерных точек контура	Метод определения координат	Координаты, м		R, м	Формулы, примененные для расчета средней квадратической погрешности определения координат характерных точек контура (M _t), м	Средняя квадратическая погрешность определения координат характерных точек контура (M _t), м	Глубина, высота расположения точки, м	
				X	Y				H ₁	H ₂
1	2	3	4	5	6	7	8	9	10	11
(53)	Надземный	477	Метод спутниковых геодезических измерений (определений)	463672.22	2170528.13	-	0.10	0.10	-	-
(53)	Надземный	1219	Метод спутниковых геодезических измерений (определений)	463671.85	2170528.18	-	0.10	0.10	-	-
(53)	Надземный	1804	Метод спутниковых геодезических измерений (определений)	463671.94	2170528.82	-	0.10	0.10	-	-
(53)	Надземный	1805	Метод спутниковых геодезических измерений (определений)	463670.16	2170529.07	-	0.10	0.10	-	-
(53)	Надземный	1220	Метод спутниковых геодезических измерений (определений)	463670.07	2170528.44	-	0.10	0.10	-	-
(53)	Надземный	480	Метод спутниковых геодезических измерений (определений)	463669.95	2170528.46	-	0.10	0.10	-	-

Описание местоположения объекта недвижимости

1. Описание местоположения здания, сооружения, объекта незавершенного строительства в границах земельного участка

1.1. Сведения о характерных точках контура объекта недвижимости

Система координат: МСК-50, зона 2

Зона № 2

Номер контура	Тип контура	Номера характерных точек контура	Метод определения координат	Координаты, м		R, м	Формулы, примененные для расчета средней квадратической погрешности определения координат характерных точек контура (M _t), м	Средняя квадратическая погрешность определения координат характерных точек контура (M _t), м	Глубина, высота расположения точки, м	
				X	Y				H 1	H 2
1	2	3	4	5	6	7	8	9	10	11
(53)	Надземный	634	Метод спутниковых геодезических измерений (определений)	463669.84	2170528.47	-	0.10	0.10	-	-
(53)	Надземный	637	Метод спутниковых геодезических измерений (определений)	463669.10	2170528.58	-	0.10	0.10	-	-
(53)	Надземный	638	Метод спутниковых геодезических измерений (определений)	463668.90	2170528.61	-	0.10	0.10	-	-
(53)	Надземный	1806	Метод спутниковых геодезических измерений (определений)	463668.99	2170529.24	-	0.10	0.10	-	-
(53)	Надземный	1807	Метод спутниковых геодезических измерений (определений)	463667.20	2170529.50	-	0.10	0.10	-	-
(53)	Надземный	639	Метод спутниковых геодезических измерений (определений)	463667.11	2170528.87	-	0.10	0.10	-	-

Описание местоположения объекта недвижимости

1. Описание местоположения здания, сооружения, объекта незавершенного строительства в границах земельного участка

1.1. Сведения о характерных точках контура объекта недвижимости

Система координат: МСК-50, зона 2

Зона № 2

Номер контура	Тип контура	Номера характерных точек контура	Метод определения координат	Координаты, м		R, м	Формулы, примененные для расчета средней квадратической погрешности определения координат характерных точек контура (M _t), м	Средняя квадратическая погрешность определения координат характерных точек контура (M _t), м	Глубина, высота расположения точки, м	
				X	Y				H ₁	H ₂
1	2	3	4	5	6	7	8	9	10	11
(53)	Надземный	640	Метод спутниковых геодезических измерений (определений)	463666.57	2170528.95	-	0.10	0.10	-	-
(53)	Надземный	1221	Метод спутниковых геодезических измерений (определений)	463666.08	2170529.02	-	0.10	0.10	-	-
(53)	Надземный	482	Метод спутниковых геодезических измерений (определений)	463666.05	2170528.75	-	0.10	0.10	-	-
(53)	Надземный	1621	Метод спутниковых геодезических измерений (определений)	463665.93	2170527.93	-	0.10	0.10	-	-
(53)	Надземный	1622	Метод спутниковых геодезических измерений (определений)	463665.71	2170527.96	-	0.10	0.10	-	-
(53)	Надземный	1623	Метод спутниковых геодезических измерений (определений)	463665.65	2170527.97	-	0.10	0.10	-	-

Описание местоположения объекта недвижимости

1. Описание местоположения здания, сооружения, объекта незавершенного строительства в границах земельного участка

1.1. Сведения о характерных точках контура объекта недвижимости

Система координат: МСК-50, зона 2

Зона № 2

Номер контура	Тип контура	Номера характерных точек контура	Метод определения координат	Координаты, м		R, м	Формулы, примененные для расчета средней квадратической погрешности определения координат характерных точек контура (M _t), м	Средняя квадратическая погрешность определения координат характерных точек контура (M _t), м	Глубина, высота расположения точки, м	
				X	Y				H ₁	H ₂
1	2	3	4	5	6	7	8	9	10	11
(53)	Надземный	1624	Метод спутниковых геодезических измерений (определений)	463665.67	2170528.13	-	0.10	0.10	-	-
(53)	Надземный	1625	Метод спутниковых геодезических измерений (определений)	463665.74	2170528.60	-	0.10	0.10	-	-
(53)	Надземный	1626	Метод спутниковых геодезических измерений (определений)	463663.96	2170528.86	-	0.10	0.10	-	-
(53)	Надземный	1627	Метод спутниковых геодезических измерений (определений)	463663.89	2170528.38	-	0.10	0.10	-	-
(53)	Надземный	1628	Метод спутниковых геодезических измерений (определений)	463663.87	2170528.23	-	0.10	0.10	-	-
(53)	Надземный	1629	Метод спутниковых геодезических измерений (определений)	463663.83	2170528.23	-	0.10	0.10	-	-

Описание местоположения объекта недвижимости

1. Описание местоположения здания, сооружения, объекта незавершенного строительства в границах земельного участка

1.1. Сведения о характерных точках контура объекта недвижимости

Система координат: МСК-50, зона 2

Зона № 2

Номер контура	Тип контура	Номера характерных точек контура	Метод определения координат	Координаты, м		R, м	Формулы, примененные для расчета средней квадратической погрешности определения координат характерных точек контура (M _t), м	Средняя квадратическая погрешность определения координат характерных точек контура (M _t), м	Глубина, высота расположения точки, м	
				X	Y				H ₁	H ₂
1	2	3	4	5	6	7	8	9	10	11
(53)	Надземный	484	Метод спутниковых геодезических измерений (определений)	463663.03	2170528.35	-	0.10	0.10	-	-
(53)	Надземный	649	Метод спутниковых геодезических измерений (определений)	463662.76	2170528.39	-	0.10	0.10	-	-
(53)	Надземный	650	Метод спутниковых геодезических измерений (определений)	463662.69	2170527.91	-	0.10	0.10	-	-
(53)	Надземный	651	Метод спутниковых геодезических измерений (определений)	463662.65	2170527.62	-	0.10	0.10	-	-
(53)	Надземный	652	Метод спутниковых геодезических измерений (определений)	463662.60	2170527.26	-	0.10	0.10	-	-
(53)	Надземный	1223	Метод спутниковых геодезических измерений (определений)	463662.57	2170527.09	-	0.10	0.10	-	-

Описание местоположения объекта недвижимости

1. Описание местоположения здания, сооружения, объекта незавершенного строительства в границах земельного участка

1.1. Сведения о характерных точках контура объекта недвижимости

Система координат: МСК-50, зона 2

Зона № 2

Номер контура	Тип контура	Номера характерных точек контура	Метод определения координат	Координаты, м		R, м	Формулы, примененные для расчета средней квадратической погрешности определения координат характерных точек контура (M _t), м	Средняя квадратическая погрешность определения координат характерных точек контура (M _t), м	Глубина, высота расположения точки, м	
				X	Y				H ₁	H ₂
1	2	3	4	5	6	7	8	9	10	11
(53)	Надземный	654	Метод спутниковых геодезических измерений (определений)	463662.38	2170527.11	-	0.10	0.10	-	-
(53)	Надземный	1165	Метод спутниковых геодезических измерений (определений)	463661.71	2170527.21	-	0.10	0.10	-	-
(53)	Надземный	1462	Метод спутниковых геодезических измерений (определений)	463661.61	2170527.22	-	0.10	0.10	-	-
(53)	Надземный	1465	Метод спутниковых геодезических измерений (определений)	463660.68	2170527.36	-	0.10	0.10	-	-
(53)	Надземный	1168	Метод спутниковых геодезических измерений (определений)	463660.55	2170527.38	-	0.10	0.10	-	-
(53)	Надземный	1159	Метод спутниковых геодезических измерений (определений)	463659.21	2170527.57	-	0.10	0.10	-	-

Описание местоположения объекта недвижимости

1. Описание местоположения здания, сооружения, объекта незавершенного строительства в границах земельного участка

1.1. Сведения о характерных точках контура объекта недвижимости

Система координат: МСК-50, зона 2

Зона № 2

Номер контура	Тип контура	Номера характерных точек контура	Метод определения координат	Координаты, м		R, м	Формулы, примененные для расчета средней квадратической погрешности определения координат характерных точек контура (M _t), м	Средняя квадратическая погрешность определения координат характерных точек контура (M _t), м	Глубина, высота расположения точки, м	
				X	Y				H ₁	H ₂
1	2	3	4	5	6	7	8	9	10	11
(53)	Надземный	1453	Метод спутниковых геодезических измерений (определений)	463659.11	2170527.58	-	0.10	0.10	-	-
(53)	Надземный	1723	Метод спутниковых геодезических измерений (определений)	463658.40	2170527.69	-	0.10	0.10	-	-
(53)	Надземный	1458	Метод спутниковых геодезических измерений (определений)	463658.30	2170527.02	-	0.10	0.10	-	-
(53)	Надземный	1163	Метод спутниковых геодезических измерений (определений)	463658.28	2170526.89	-	0.10	0.10	-	-
(53)	Надземный	664	Метод спутниковых геодезических измерений (определений)	463658.06	2170525.37	-	0.10	0.10	-	-
(53)	Надземный	487	Метод спутниковых геодезических измерений (определений)	463658.02	2170525.10	-	0.10	0.10	-	-

Описание местоположения объекта недвижимости

1. Описание местоположения здания, сооружения, объекта незавершенного строительства в границах земельного участка

1.1. Сведения о характерных точках контура объекта недвижимости

Система координат: МСК-50, зона 2

Зона № 2

Номер контура	Тип контура	Номера характерных точек контура	Метод определения координат	Координаты, м		R, м	Формулы, примененные для расчета средней квадратической погрешности определения координат характерных точек контура (M _t), м	Средняя квадратическая погрешность определения координат характерных точек контура (M _t), м	Глубина, высота расположения точки, м	
				X	Y				H ₁	H ₂
1	2	3	4	5	6	7	8	9	10	11
(53)	Надземный	1724	Метод спутниковых геодезических измерений (определений)	463657.98	2170524.76	-	0.10	0.10	-	-
(53)	Надземный	1725	Метод спутниковых геодезических измерений (определений)	463659.35	2170524.57	-	0.10	0.10	-	-
(53)	Надземный	1726	Метод спутниковых геодезических измерений (определений)	463659.22	2170523.64	-	0.10	0.10	-	-
(53)	Надземный	1808	Метод спутниковых геодезических измерений (определений)	463658.59	2170523.73	-	0.10	0.10	-	-
(53)	Надземный	1728	Метод спутниковых геодезических измерений (определений)	463658.58	2170523.66	-	0.10	0.10	-	-
(53)	Надземный	1729	Метод спутниковых геодезических измерений (определений)	463658.54	2170523.43	-	0.10	0.10	-	-

Описание местоположения объекта недвижимости

1. Описание местоположения здания, сооружения, объекта незавершенного строительства в границах земельного участка

1.1. Сведения о характерных точках контура объекта недвижимости

Система координат: МСК-50, зона 2

Зона № 2

Номер контура	Тип контура	Номера характерных точек контура	Метод определения координат	Координаты, м		R, м	Формулы, примененные для расчета средней квадратической погрешности определения координат характерных точек контура (M _t), м	Средняя квадратическая погрешность определения координат характерных точек контура (M _t), м	Глубина, высота расположения точки, м	
				X	Y				H ₁	H ₂
1	2	3	4	5	6	7	8	9	10	11
(53)	Надземный	1730	Метод спутниковых геодезических измерений (определений)	463658.53	2170523.35	-	0.10	0.10	-	-
(53)	Надземный	1731	Метод спутниковых геодезических измерений (определений)	463658.28	2170521.57	-	0.10	0.10	-	-
(53)	Надземный	1732	Метод спутниковых геодезических измерений (определений)	463658.26	2170521.48	-	0.10	0.10	-	-
(53)	Надземный	1733	Метод спутниковых геодезических измерений (определений)	463658.23	2170521.24	-	0.10	0.10	-	-
(53)	Надземный	1809	Метод спутниковых геодезических измерений (определений)	463658.22	2170521.17	-	0.10	0.10	-	-
(53)	Надземный	1735	Метод спутниковых геодезических измерений (определений)	463658.85	2170521.08	-	0.10	0.10	-	-

Описание местоположения объекта недвижимости

1. Описание местоположения здания, сооружения, объекта незавершенного строительства в границах земельного участка

1.1. Сведения о характерных точках контура объекта недвижимости

Система координат: МСК-50, зона 2

Зона № 2

Номер контура	Тип контура	Номера характерных точек контура	Метод определения координат	Координаты, м		R, м	Формулы, примененные для расчета средней квадратической погрешности определения координат характерных точек контура (M _t), м	Средняя квадратическая погрешность определения координат характерных точек контура (M _t), м	Глубина, высота расположения точки, м	
				X	Y				H ₁	H ₂
1	2	3	4	5	6	7	8	9	10	11
(53)	Надземный	1736	Метод спутниковых геодезических измерений (определений)	463658.72	2170520.15	-	0.10	0.10	-	-
(53)	Надземный	1737	Метод спутниковых геодезических измерений (определений)	463657.34	2170520.34	-	0.10	0.10	-	-
(53)	Надземный	2	Метод спутниковых геодезических измерений (определений)	463657.29	2170520.01	-	0.10	0.10	-	-
(53)	Надземный	675	Метод спутниковых геодезических измерений (определений)	463657.25	2170519.74	-	0.10	0.10	-	-
(53)	Надземный	1139	Метод спутниковых геодезических измерений (определений)	463657.04	2170518.24	-	0.10	0.10	-	-
(53)	Надземный	1414	Метод спутниковых геодезических измерений (определений)	463657.02	2170518.14	-	0.10	0.10	-	-

Описание местоположения объекта недвижимости

1. Описание местоположения здания, сооружения, объекта незавершенного строительства в границах земельного участка

1.1. Сведения о характерных точках контура объекта недвижимости

Система координат: МСК-50, зона 2

Зона № 2

Номер контура	Тип контура	Номера характерных точек контура	Метод определения координат	Координаты, м		R, м	Формулы, примененные для расчета средней квадратической погрешности определения координат характерных точек контура (M _t), м	Средняя квадратическая погрешность определения координат характерных точек контура (M _t), м	Глубина, высота расположения точки, м	
				X	Y				H ₁	H ₂
1	2	3	4	5	6	7	8	9	10	11
(53)	Надземный	1738	Метод спутниковых геодезических измерений (определений)	463656.92	2170517.42	-	0.10	0.10	-	-
(53)	Надземный	1419	Метод спутниковых геодезических измерений (определений)	463657.60	2170517.32	-	0.10	0.10	-	-
(53)	Надземный	1137	Метод спутниковых геодезических измерений (определений)	463657.74	2170517.30	-	0.10	0.10	-	-
(53)	Надземный	1134	Метод спутниковых геодезических измерений (определений)	463659.08	2170517.11	-	0.10	0.10	-	-
(53)	Надземный	1407	Метод спутниковых геодезических измерений (определений)	463659.18	2170517.10	-	0.10	0.10	-	-
(53)	Надземный	1410	Метод спутниковых геодезических измерений (определений)	463660.10	2170516.96	-	0.10	0.10	-	-

Описание местоположения объекта недвижимости

1. Описание местоположения здания, сооружения, объекта незавершенного строительства в границах земельного участка

1.1. Сведения о характерных точках контура объекта недвижимости

Система координат: МСК-50, зона 2

Зона № 2

Номер контура	Тип контура	Номера характерных точек контура	Метод определения координат	Координаты, м		R, м	Формулы, примененные для расчета средней квадратической погрешности определения координат характерных точек контура (M _t), м	Средняя квадратическая погрешность определения координат характерных точек контура (M _t), м	Глубина, высота расположения точки, м	
				X	Y				H ₁	H ₂
1	2	3	4	5	6	7	8	9	10	11
(53)	Надземный	1131	Метод спутниковых геодезических измерений (определений)	463660.23	2170516.94	-	0.10	0.10	-	-
(53)	Надземный	685	Метод спутниковых геодезических измерений (определений)	463660.90	2170516.85	-	0.10	0.10	-	-
(53)	Надземный	1228	Метод спутниковых геодезических измерений (определений)	463661.10	2170516.82	-	0.10	0.10	-	-
(53)	Надземный	687	Метод спутниковых геодезических измерений (определений)	463661.08	2170516.69	-	0.10	0.10	-	-
(53)	Надземный	688	Метод спутниковых геодезических измерений (определений)	463661.03	2170516.35	-	0.10	0.10	-	-
(53)	Надземный	1229	Метод спутниковых геодезических измерений (определений)	463661.00	2170516.13	-	0.10	0.10	-	-

Описание местоположения объекта недвижимости

1. Описание местоположения здания, сооружения, объекта незавершенного строительства в границах земельного участка

1.1. Сведения о характерных точках контура объекта недвижимости

Система координат: МСК-50, зона 2

Зона № 2

Номер контура	Тип контура	Номера характерных точек контура	Метод определения координат	Координаты, м		R, м	Формулы, примененные для расчета средней квадратической погрешности определения координат характерных точек контура (M _t), м	Средняя квадратическая погрешность определения координат характерных точек контура (M _t), м	Глубина, высота расположения точки, м	
				X	Y				H 1	H 2
1	2	3	4	5	6	7	8	9	10	11
(53)	Надземный	689	Метод спутниковых геодезических измерений (определений)	463660.96	2170515.89	-	0.10	0.10	-	-
(53)	Надземный	5	Метод спутниковых геодезических измерений (определений)	463661.23	2170515.85	-	0.10	0.10	-	-
(53)	Надземный	1640	Метод спутниковых геодезических измерений (определений)	463662.38	2170515.69	-	0.10	0.10	-	-
(53)	Надземный	1641	Метод спутниковых геодезических измерений (определений)	463662.32	2170515.29	-	0.10	0.10	-	-
(53)	Надземный	1642	Метод спутниковых геодезических измерений (определений)	463662.29	2170515.05	-	0.10	0.10	-	-
(53)	Надземный	1643	Метод спутниковых геодезических измерений (определений)	463664.07	2170514.80	-	0.10	0.10	-	-

Описание местоположения объекта недвижимости

1. Описание местоположения здания, сооружения, объекта незавершенного строительства в границах земельного участка

1.1. Сведения о характерных точках контура объекта недвижимости

Система координат: МСК-50, зона 2

Зона № 2

Номер контура	Тип контура	Номера характерных точек контура	Метод определения координат	Координаты, м		R, м	Формулы, примененные для расчета средней квадратической погрешности определения координат характерных точек контура (M _t), м	Средняя квадратическая погрешность определения координат характерных точек контура (M _t), м	Глубина, высота расположения точки, м	
				X	Y				H ₁	H ₂
1	2	3	4	5	6	7	8	9	10	11
(53)	Надземный	1644	Метод спутниковых геодезических измерений (определений)	463664.11	2170515.04	-	0.10	0.10	-	-
(53)	Надземный	1645	Метод спутниковых геодезических измерений (определений)	463664.16	2170515.43	-	0.10	0.10	-	-
(53)	Надземный	1646	Метод спутниковых геодезических измерений (определений)	463664.57	2170515.37	-	0.10	0.10	-	-
(53)	Надземный	1810	Метод спутниковых геодезических измерений (определений)	463664.51	2170514.98	-	0.10	0.10	-	-
(53)	Надземный	1811	Метод спутниковых геодезических измерений (определений)	463664.48	2170514.74	-	0.10	0.10	-	-
(53)	Надземный	1812	Метод спутниковых геодезических измерений (определений)	463666.26	2170514.48	-	0.10	0.10	-	-

Описание местоположения объекта недвижимости

1. Описание местоположения здания, сооружения, объекта незавершенного строительства в границах земельного участка

1.1. Сведения о характерных точках контура объекта недвижимости

Система координат: МСК-50, зона 2

Зона № 2

Номер контура	Тип контура	Номера характерных точек контура	Метод определения координат	Координаты, м		R, м	Формулы, примененные для расчета средней квадратической погрешности определения координат характерных точек контура (M _t), м	Средняя квадратическая погрешность определения координат характерных точек контура (M _t), м	Глубина, высота расположения точки, м	
				X	Y				H ₁	H ₂
1	2	3	4	5	6	7	8	9	10	11
(53)	Надземный	1813	Метод спутниковых геодезических измерений (определений)	463666.29	2170514.72	-	0.10	0.10	-	-
(53)	Надземный	1647	Метод спутниковых геодезических измерений (определений)	463666.35	2170515.11	-	0.10	0.10	-	-
(53)	Надземный	1648	Метод спутниковых геодезических измерений (определений)	463666.54	2170515.09	-	0.10	0.10	-	-
(53)	Надземный	1649	Метод спутниковых геодезических измерений (определений)	463666.45	2170514.44	-	0.10	0.10	-	-
(53)	Надземный	1650	Метод спутниковых геодезических измерений (определений)	463668.00	2170514.22	-	0.10	0.10	-	-
(53)	Надземный	1814	Метод спутниковых геодезических измерений (определений)	463667.91	2170513.59	-	0.10	0.10	-	-

Описание местоположения объекта недвижимости

1. Описание местоположения здания, сооружения, объекта незавершенного строительства в границах земельного участка

1.1. Сведения о характерных точках контура объекта недвижимости

Система координат: МСК-50, зона 2

Зона № 2

Номер контура	Тип контура	Номера характерных точек контура	Метод определения координат	Координаты, м		R, м	Формулы, примененные для расчета средней квадратической погрешности определения координат характерных точек контура (M _t), м	Средняя квадратическая погрешность определения координат характерных точек контура (M _t), м	Глубина, высота расположения точки, м	
				X	Y				H ₁	H ₂
1	2	3	4	5	6	7	8	9	10	11
(53)	Надземный	1815	Метод спутниковых геодезических измерений (определений)	463669.69	2170513.33	-	0.10	0.10	-	-
(53)	Надземный	1651	Метод спутниковых геодезических измерений (определений)	463669.78	2170513.96	-	0.10	0.10	-	-
(53)	Надземный	1652	Метод спутниковых геодезических измерений (определений)	463669.96	2170513.94	-	0.10	0.10	-	-
(53)	Надземный	1230	Метод спутниковых геодезических измерений (определений)	463669.83	2170513.00	-	0.10	0.10	-	-
(53)	Надземный	15	Метод спутниковых геодезических измерений (определений)	463670.43	2170512.91	-	0.10	0.10	-	-
(53)	Надземный	691	Метод спутниковых геодезических измерений (определений)	463670.73	2170512.87	-	0.10	0.10	-	-

Описание местоположения объекта недвижимости

1. Описание местоположения здания, сооружения, объекта незавершенного строительства в границах земельного участка

1.1. Сведения о характерных точках контура объекта недвижимости

Система координат: МСК-50, зона 2

Зона № 2

Номер контура	Тип контура	Номера характерных точек контура	Метод определения координат	Координаты, м		R, м	Формулы, примененные для расчета средней квадратической погрешности определения координат характерных точек контура (M _t), м	Средняя квадратическая погрешность определения координат характерных точек контура (M _t), м	Глубина, высота расположения точки, м	
				X	Y				H ₁	H ₂
1	2	3	4	5	6	7	8	9	10	11
(53)	Надземный	1816	Метод спутниковых геодезических измерений (определений)	463670.64	2170512.24	-	0.10	0.10	-	-
(53)	Надземный	693	Метод спутниковых геодезических измерений (определений)	463670.80	2170512.21	-	0.10	0.10	-	-
(53)	Надземный	1654	Метод спутниковых геодезических измерений (определений)	463672.40	2170511.98	-	0.10	0.10	-	-
(53)	Надземный	1231	Метод спутниковых геодезических измерений (определений)	463672.00	2170509.16	-	0.10	0.10	-	-
(53)	Надземный	1232	Метод спутниковых геодезических измерений (определений)	463671.97	2170508.97	-	0.10	0.10	-	-
(53)	Надземный	701	Метод спутниковых геодезических измерений (определений)	463673.25	2170508.78	-	0.10	0.10	-	-

Описание местоположения объекта недвижимости

1. Описание местоположения здания, сооружения, объекта незавершенного строительства в границах земельного участка

1.1. Сведения о характерных точках контура объекта недвижимости

Система координат: МСК-50, зона 2

Зона № 2

Номер контура	Тип контура	Номера характерных точек контура	Метод определения координат	Координаты, м		R, м	Формулы, примененные для расчета средней квадратической погрешности определения координат характерных точек контура (M _t), м	Средняя квадратическая погрешность определения координат характерных точек контура (M _t), м	Глубина, высота расположения точки, м	
				X	Y				H ₁	H ₂
1	2	3	4	5	6	7	8	9	10	11
(53)	Надземный	1233	Метод спутниковых геодезических измерений (определений)	463673.64	2170508.73	-	0.10	0.10	-	-
(53)	Надземный	1234	Метод спутниковых геодезических измерений (определений)	463673.50	2170507.75	-	0.10	0.10	-	-
(53)	Надземный	1235	Метод спутниковых геодезических измерений (определений)	463673.49	2170507.71	-	0.10	0.10	-	-
(53)	Надземный	699	Метод спутниковых геодезических измерений (определений)	463673.11	2170507.77	-	0.10	0.10	-	-
(53)	Надземный	1236	Метод спутниковых геодезических измерений (определений)	463672.86	2170507.80	-	0.10	0.10	-	-
(53)	Надземный	697	Метод спутниковых геодезических измерений (определений)	463672.79	2170507.31	-	0.10	0.10	-	-

Описание местоположения объекта недвижимости

1. Описание местоположения здания, сооружения, объекта незавершенного строительства в границах земельного участка

1.1. Сведения о характерных точках контура объекта недвижимости

Система координат: МСК-50, зона 2

Зона № 2

Номер контура	Тип контура	Номера характерных точек контура	Метод определения координат	Координаты, м		R, м	Формулы, примененные для расчета средней квадратической погрешности определения координат характерных точек контура (M _t), м	Средняя квадратическая погрешность определения координат характерных точек контура (M _t), м	Глубина, высота расположения точки, м	
				X	Y				H ₁	H ₂
1	2	3	4	5	6	7	8	9	10	11
(53)	Надземный	1237	Метод спутниковых геодезических измерений (определений)	463672.61	2170506.02	-	0.10	0.10	-	-
(53)	Надземный	1238	Метод спутниковых геодезических измерений (определений)	463673.24	2170505.93	-	0.10	0.10	-	-
(53)	Надземный	1239	Метод спутниковых геодезических измерений (определений)	463673.23	2170505.87	-	0.10	0.10	-	-
(53)	Надземный	707	Метод спутниковых геодезических измерений (определений)	463673.18	2170505.55	-	0.10	0.10	-	-
(53)	Надземный	708	Метод спутниковых геодезических измерений (определений)	463672.78	2170505.61	-	0.10	0.10	-	-
(53)	Надземный	709	Метод спутниковых геодезических измерений (определений)	463672.60	2170504.35	-	0.10	0.10	-	-

Описание местоположения объекта недвижимости

1. Описание местоположения здания, сооружения, объекта незавершенного строительства в границах земельного участка

1.1. Сведения о характерных точках контура объекта недвижимости

Система координат: МСК-50, зона 2

Зона № 2

Номер контура	Тип контура	Номера характерных точек контура	Метод определения координат	Координаты, м		R, м	Формулы, примененные для расчета средней квадратической погрешности определения координат характерных точек контура (M _t), м	Средняя квадратическая погрешность определения координат характерных точек контура (M _t), м	Глубина, высота расположения точки, м	
				X	Y				H ₁	H ₂
1	2	3	4	5	6	7	8	9	10	11
(53)	Надземный	710	Метод спутниковых геодезических измерений (определений)	463672.59	2170504.31	-	0.10	0.10	-	-
(53)	Надземный	1240	Метод спутниковых геодезических измерений (определений)	463672.36	2170504.34	-	0.10	0.10	-	-
(53)	Надземный	1241	Метод спутниковых геодезических измерений (определений)	463671.97	2170504.40	-	0.10	0.10	-	-
(53)	Надземный	1242	Метод спутниковых геодезических измерений (определений)	463671.71	2170502.61	-	0.10	0.10	-	-
(53)	Надземный	1243	Метод спутниковых геодезических измерений (определений)	463672.11	2170502.56	-	0.10	0.10	-	-
(53)	Надземный	711	Метод спутниковых геодезических измерений (определений)	463672.33	2170502.52	-	0.10	0.10	-	-

Описание местоположения объекта недвижимости

1. Описание местоположения здания, сооружения, объекта незавершенного строительства в границах земельного участка

1.1. Сведения о характерных точках контура объекта недвижимости

Система координат: МСК-50, зона 2

Зона № 2

Номер контура	Тип контура	Номера характерных точек контура	Метод определения координат	Координаты, м		R, м	Формулы, примененные для расчета средней квадратической погрешности определения координат характерных точек контура (M _t), м	Средняя квадратическая погрешность определения координат характерных точек контура (M _t), м	Глубина, высота расположения точки, м	
				X	Y				H ₁	H ₂
1	2	3	4	5	6	7	8	9	10	11
(53)	Надземный	712	Метод спутниковых геодезических измерений (определений)	463672.33	2170502.50	-	0.10	0.10	-	-
(53)	Надземный	713	Метод спутниковых геодезических измерений (определений)	463672.10	2170502.49	-	0.10	0.10	-	-
(53)	Надземный	714	Метод спутниковых геодезических измерений (определений)	463671.51	2170502.47	-	0.10	0.10	-	-
(53)	Надземный	715	Метод спутниковых геодезических измерений (определений)	463670.95	2170502.45	-	0.10	0.10	-	-
(53)	Надземный	716	Метод спутниковых геодезических измерений (определений)	463670.98	2170501.35	-	0.10	0.10	-	-
(53)	Надземный	1817	Метод спутниковых геодезических измерений (определений)	463670.91	2170501.35	-	0.10	0.10	-	-

Описание местоположения объекта недвижимости

1. Описание местоположения здания, сооружения, объекта незавершенного строительства в границах земельного участка

1.1. Сведения о характерных точках контура объекта недвижимости

Система координат: МСК-50, зона 2

Зона № 2

Номер контура	Тип контура	Номера характерных точек контура	Метод определения координат	Координаты, м		R, м	Формулы, примененные для расчета средней квадратической погрешности определения координат характерных точек контура (M _t), м	Средняя квадратическая погрешность определения координат характерных точек контура (M _t), м	Глубина, высота расположения точки, м	
				X	Y				H 1	H 2
1	2	3	4	5	6	7	8	9	10	11
(53)	Надземный	1818	Метод спутниковых геодезических измерений (определений)	463670.34	2170501.33	-	0.10	0.10	-	-
(53)	Надземный	719	Метод спутниковых геодезических измерений (определений)	463670.37	2170500.42	-	0.10	0.10	-	-
(53)	Надземный	1819	Метод спутниковых геодезических измерений (определений)	463670.41	2170499.12	-	0.10	0.10	-	-
(53)	Надземный	1820	Метод спутниковых геодезических измерений (определений)	463670.98	2170499.14	-	0.10	0.10	-	-
(53)	Надземный	1244	Метод спутниковых геодезических измерений (определений)	463671.05	2170499.14	-	0.10	0.10	-	-
(53)	Надземный	1245	Метод спутниковых геодезических измерений (определений)	463671.06	2170498.73	-	0.10	0.10	-	-

Описание местоположения объекта недвижимости

1. Описание местоположения здания, сооружения, объекта незавершенного строительства в границах земельного участка

1.1. Сведения о характерных точках контура объекта недвижимости

Система координат: МСК-50, зона 2

Зона № 2

Номер контура	Тип контура	Номера характерных точек контура	Метод определения координат	Координаты, м		R, м	Формулы, примененные для расчета средней квадратической погрешности определения координат характерных точек контура (M _t), м	Средняя квадратическая погрешность определения координат характерных точек контура (M _t), м	Глубина, высота расположения точки, м	
				X	Y				H ₁	H ₂
1	2	3	4	5	6	7	8	9	10	11
(53)	Надземный	1246	Метод спутниковых геодезических измерений (определений)	463669.94	2170498.69	-	0.10	0.10	-	-
(53)	Надземный	1247	Метод спутниковых геодезических измерений (определений)	463669.37	2170498.68	-	0.10	0.10	-	-
(53)	Надземный	724	Метод спутниковых геодезических измерений (определений)	463669.50	2170494.54	-	0.10	0.10	-	-
(53)	Надземный	725	Метод спутниковых геодезических измерений (определений)	463670.07	2170494.56	-	0.10	0.10	-	-
(53)	Надземный	726	Метод спутниковых геодезических измерений (определений)	463671.19	2170494.59	-	0.10	0.10	-	-
(53)	Надземный	31	Метод спутниковых геодезических измерений (определений)	463671.20	2170494.38	-	0.10	0.10	-	-

Описание местоположения объекта недвижимости

1. Описание местоположения здания, сооружения, объекта незавершенного строительства в границах земельного участка

1.1. Сведения о характерных точках контура объекта недвижимости

Система координат: МСК-50, зона 2

Зона № 2

Номер контура	Тип контура	Номера характерных точек контура	Метод определения координат	Координаты, м		R, м	Формулы, примененные для расчета средней квадратической погрешности определения координат характерных точек контура (M _t), м	Средняя квадратическая погрешность определения координат характерных точек контура (M _t), м	Глубина, высота расположения точки, м	
				X	Y				H ₁	H ₂
1	2	3	4	5	6	7	8	9	10	11
(53)	Надземный	1248	Метод спутниковых геодезических измерений (определений)	463671.20	2170494.32	-	0.10	0.10	-	-
(53)	Надземный	1821	Метод спутниковых геодезических измерений (определений)	463671.13	2170494.32	-	0.10	0.10	-	-
(53)	Надземный	1822	Метод спутниковых геодезических измерений (определений)	463670.56	2170494.30	-	0.10	0.10	-	-
(53)	Надземный	1823	Метод спутниковых геодезических измерений (определений)	463670.63	2170492.13	-	0.10	0.10	-	-
(53)	Надземный	1824	Метод спутниковых геодезических измерений (определений)	463671.20	2170492.15	-	0.10	0.10	-	-
(53)	Надземный	1249	Метод спутниковых геодезических измерений (определений)	463671.27	2170492.15	-	0.10	0.10	-	-

Описание местоположения объекта недвижимости

1. Описание местоположения здания, сооружения, объекта незавершенного строительства в границах земельного участка

1.1. Сведения о характерных точках контура объекта недвижимости

Система координат: МСК-50, зона 2

Зона № 2

Номер контура	Тип контура	Номера характерных точек контура	Метод определения координат	Координаты, м		R, м	Формулы, примененные для расчета средней квадратической погрешности определения координат характерных точек контура (M _t), м	Средняя квадратическая погрешность определения координат характерных точек контура (M _t), м	Глубина, высота расположения точки, м	
				X	Y				H ₁	H ₂
1	2	3	4	5	6	7	8	9	10	11
(53)	Надземный	36	Метод спутниковых геодезических измерений (определений)	463671.27	2170492.08	-	0.10	0.10	-	-
(53)	Надземный	727	Метод спутниковых геодезических измерений (определений)	463671.28	2170491.85	-	0.10	0.10	-	-
(53)	Надземный	728	Метод спутниковых геодезических измерений (определений)	463670.16	2170491.82	-	0.10	0.10	-	-
(53)	Надземный	729	Метод спутниковых геодезических измерений (определений)	463669.59	2170491.80	-	0.10	0.10	-	-
(53)	Надземный	730	Метод спутниковых геодезических измерений (определений)	463669.83	2170484.28	-	0.10	0.10	-	-
(53)	Надземный	731	Метод спутниковых геодезических измерений (определений)	463670.40	2170484.30	-	0.10	0.10	-	-

Описание местоположения объекта недвижимости

1. Описание местоположения здания, сооружения, объекта незавершенного строительства в границах земельного участка

1.1. Сведения о характерных точках контура объекта недвижимости

Система координат: МСК-50, зона 2

Зона № 2

Номер контура	Тип контура	Номера характерных точек контура	Метод определения координат	Координаты, м		R, м	Формулы, примененные для расчета средней квадратической погрешности определения координат характерных точек контура (M _t), м	Средняя квадратическая погрешность определения координат характерных точек контура (M _t), м	Глубина, высота расположения точки, м	
				X	Y				H ₁	H ₂
1	2	3	4	5	6	7	8	9	10	11
(53)	Надземный	732	Метод спутниковых геодезических измерений (определений)	463671.52	2170484.34	-	0.10	0.10	-	-
(53)	Надземный	41	Метод спутниковых геодезических измерений (определений)	463671.53	2170483.94	-	0.10	0.10	-	-
(53)	Надземный	1250	Метод спутниковых геодезических измерений (определений)	463671.53	2170483.89	-	0.10	0.10	-	-
(53)	Надземный	1825	Метод спутниковых геодезических измерений (определений)	463671.46	2170483.89	-	0.10	0.10	-	-
(53)	Надземный	1826	Метод спутниковых геодезических измерений (определений)	463670.89	2170483.87	-	0.10	0.10	-	-
(53)	Надземный	1827	Метод спутниковых геодезических измерений (определений)	463670.96	2170481.66	-	0.10	0.10	-	-

Описание местоположения объекта недвижимости

1. Описание местоположения здания, сооружения, объекта незавершенного строительства в границах земельного участка

1.1. Сведения о характерных точках контура объекта недвижимости

Система координат: МСК-50, зона 2

Зона № 2

Номер контура	Тип контура	Номера характерных точек контура	Метод определения координат	Координаты, м		R, м	Формулы, примененные для расчета средней квадратической погрешности определения координат характерных точек контура (M _t), м	Средняя квадратическая погрешность определения координат характерных точек контура (M _t), м	Глубина, высота расположения точки, м	
				X	Y				H 1	H 2
1	2	3	4	5	6	7	8	9	10	11
(53)	Надземный	1828	Метод спутниковых геодезических измерений (определений)	463671.53	2170481.68	-	0.10	0.10	-	-
(53)	Надземный	1251	Метод спутниковых геодезических измерений (определений)	463671.60	2170481.68	-	0.10	0.10	-	-
(53)	Надземный	46	Метод спутниковых геодезических измерений (определений)	463671.60	2170481.64	-	0.10	0.10	-	-
(53)	Надземный	733	Метод спутниковых геодезических измерений (определений)	463671.63	2170480.58	-	0.10	0.10	-	-
(53)	Надземный	734	Метод спутниковых геодезических измерений (определений)	463672.20	2170480.60	-	0.10	0.10	-	-
(53)	Надземный	735	Метод спутниковых геодезических измерений (определений)	463673.02	2170480.63	-	0.10	0.10	-	-

Описание местоположения объекта недвижимости

1. Описание местоположения здания, сооружения, объекта незавершенного строительства в границах земельного участка

1.1. Сведения о характерных точках контура объекта недвижимости

Система координат: МСК-50, зона 2

Зона № 2

Номер контура	Тип контура	Номера характерных точек контура	Метод определения координат	Координаты, м		R, м	Формулы, примененные для расчета средней квадратической погрешности определения координат характерных точек контура (M _t), м	Средняя квадратическая погрешность определения координат характерных точек контура (M _t), м	Глубина, высота расположения точки, м	
				X	Y				H ₁	H ₂
1	2	3	4	5	6	7	8	9	10	11
(53)	Надземный	736	Метод спутниковых геодезических измерений (определений)	463673.10	2170480.24	-	0.10	0.10	-	-
(53)	Надземный	737	Метод спутниковых геодезических измерений (определений)	463673.11	2170480.19	-	0.10	0.10	-	-
(53)	Надземный	738	Метод спутниковых геодезических измерений (определений)	463672.88	2170480.14	-	0.10	0.10	-	-
(53)	Надземный	739	Метод спутниковых геодезических измерений (определений)	463672.61	2170480.09	-	0.10	0.10	-	-
(53)	Надземный	1252	Метод спутниковых геодезических измерений (определений)	463672.49	2170480.06	-	0.10	0.10	-	-
(53)	Надземный	1253	Метод спутниковых геодезических измерений (определений)	463672.85	2170478.29	-	0.10	0.10	-	-

Описание местоположения объекта недвижимости

1. Описание местоположения здания, сооружения, объекта незавершенного строительства в границах земельного участка

1.1. Сведения о характерных точках контура объекта недвижимости

Система координат: МСК-50, зона 2

Зона № 2

Номер контура	Тип контура	Номера характерных точек контура	Метод определения координат	Координаты, м		R, м	Формулы, примененные для расчета средней квадратической погрешности определения координат характерных точек контура (M _t), м	Средняя квадратическая погрешность определения координат характерных точек контура (M _t), м	Глубина, высота расположения точки, м	
				X	Y				H ₁	H ₂
1	2	3	4	5	6	7	8	9	10	11
(53)	Надземный	740	Метод спутниковых геодезических измерений (определений)	463672.97	2170478.32	-	0.10	0.10	-	-
(53)	Надземный	741	Метод спутниковых геодезических измерений (определений)	463673.25	2170478.38	-	0.10	0.10	-	-
(53)	Надземный	742	Метод спутниковых геодезических измерений (определений)	463673.48	2170478.43	-	0.10	0.10	-	-
(53)	Надземный	743	Метод спутниковых геодезических измерений (определений)	463673.49	2170478.38	-	0.10	0.10	-	-
(53)	Надземный	744	Метод спутниковых геодезических измерений (определений)	463673.71	2170477.32	-	0.10	0.10	-	-
(53)	Надземный	745	Метод спутниковых геодезических измерений (определений)	463673.72	2170477.27	-	0.10	0.10	-	-

Описание местоположения объекта недвижимости

1. Описание местоположения здания, сооружения, объекта незавершенного строительства в границах земельного участка

1.1. Сведения о характерных точках контура объекта недвижимости

Система координат: МСК-50, зона 2

Зона № 2

Номер контура	Тип контура	Номера характерных точек контура	Метод определения координат	Координаты, м		R, м	Формулы, примененные для расчета средней квадратической погрешности определения координат характерных точек контура (M _t), м	Средняя квадратическая погрешность определения координат характерных точек контура (M _t), м	Глубина, высота расположения точки, м	
				X	Y				H 1	H 2
1	2	3	4	5	6	7	8	9	10	11
(53)	Надземный	746	Метод спутниковых геодезических измерений (определений)	463673.49	2170477.22	-	0.10	0.10	-	-
(53)	Надземный	747	Метод спутниковых геодезических измерений (определений)	463673.22	2170477.16	-	0.10	0.10	-	-
(53)	Надземный	1254	Метод спутниковых геодезических измерений (определений)	463673.10	2170477.14	-	0.10	0.10	-	-
(53)	Надземный	1255	Метод спутниковых геодезических измерений (определений)	463673.47	2170475.37	-	0.10	0.10	-	-
(53)	Надземный	748	Метод спутниковых геодезических измерений (определений)	463673.59	2170475.40	-	0.10	0.10	-	-
(53)	Надземный	749	Метод спутниковых геодезических измерений (определений)	463673.86	2170475.46	-	0.10	0.10	-	-

Описание местоположения объекта недвижимости

1. Описание местоположения здания, сооружения, объекта незавершенного строительства в границах земельного участка

1.1. Сведения о характерных точках контура объекта недвижимости

Система координат: МСК-50, зона 2

Зона № 2

Номер контура	Тип контура	Номера характерных точек контура	Метод определения координат	Координаты, м		R, м	Формулы, примененные для расчета средней квадратической погрешности определения координат характерных точек контура (M _t), м	Средняя квадратическая погрешность определения координат характерных точек контура (M _t), м	Глубина, высота расположения точки, м	
				X	Y				H ₁	H ₂
1	2	3	4	5	6	7	8	9	10	11
(53)	Надземный	750	Метод спутниковых геодезических измерений (определений)	463674.09	2170475.51	-	0.10	0.10	-	-
(53)	Надземный	751	Метод спутниковых геодезических измерений (определений)	463674.10	2170475.45	-	0.10	0.10	-	-
(53)	Надземный	752	Метод спутниковых геодезических измерений (определений)	463674.17	2170475.12	-	0.10	0.10	-	-
(53)	Надземный	753	Метод спутниковых геодезических измерений (определений)	463673.39	2170474.81	-	0.10	0.10	-	-
(53)	Надземный	754	Метод спутниковых геодезических измерений (определений)	463672.88	2170474.60	-	0.10	0.10	-	-
(53)	Надземный	61	Метод спутниковых геодезических измерений (определений)	463673.27	2170473.63	-	0.10	0.10	-	-

Описание местоположения объекта недвижимости

1. Описание местоположения здания, сооружения, объекта незавершенного строительства в границах земельного участка

1.1. Сведения о характерных точках контура объекта недвижимости

Система координат: МСК-50, зона 2

Зона № 2

Номер контура	Тип контура	Номера характерных точек контура	Метод определения координат	Координаты, м		R, м	Формулы, примененные для расчета средней квадратической погрешности определения координат характерных точек контура (M _t), м	Средняя квадратическая погрешность определения координат характерных точек контура (M _t), м	Глубина, высота расположения точки, м	
				X	Y				H ₁	H ₂
1	2	3	4	5	6	7	8	9	10	11
(53)	Надземный	1256	Метод спутниковых геодезических измерений (определений)	463673.29	2170473.57	-	0.10	0.10	-	-
(53)	Надземный	1829	Метод спутниковых геодезических измерений (определений)	463673.21	2170473.54	-	0.10	0.10	-	-
(53)	Надземный	1830	Метод спутниковых геодезических измерений (определений)	463672.70	2170473.34	-	0.10	0.10	-	-
(53)	Надземный	1831	Метод спутниковых геодезических измерений (определений)	463673.52	2170471.28	-	0.10	0.10	-	-
(53)	Надземный	1832	Метод спутниковых геодезических измерений (определений)	463674.03	2170471.49	-	0.10	0.10	-	-
(53)	Надземный	1257	Метод спутниковых геодезических измерений (определений)	463674.11	2170471.52	-	0.10	0.10	-	-

Описание местоположения объекта недвижимости

1. Описание местоположения здания, сооружения, объекта незавершенного строительства в границах земельного участка

1.1. Сведения о характерных точках контура объекта недвижимости

Система координат: МСК-50, зона 2

Зона № 2

Номер контура	Тип контура	Номера характерных точек контура	Метод определения координат	Координаты, м		R, м	Формулы, примененные для расчета средней квадратической погрешности определения координат характерных точек контура (M _t), м	Средняя квадратическая погрешность определения координат характерных точек контура (M _t), м	Глубина, высота расположения точки, м	
				X	Y				H ₁	H ₂
1	2	3	4	5	6	7	8	9	10	11
(53)	Надземный	65	Метод спутниковых геодезических измерений (определений)	463674.12	2170471.49	-	0.10	0.10	-	-
(53)	Надземный	755	Метод спутниковых геодезических измерений (определений)	463674.27	2170471.12	-	0.10	0.10	-	-
(53)	Надземный	756	Метод спутниковых геодезических измерений (определений)	463673.22	2170470.70	-	0.10	0.10	-	-
(53)	Надземный	757	Метод спутниковых геодезических измерений (определений)	463672.70	2170470.49	-	0.10	0.10	-	-
(53)	Надземный	758	Метод спутниковых геодезических измерений (определений)	463675.49	2170463.51	-	0.10	0.10	-	-
(53)	Надземный	759	Метод спутниковых геодезических измерений (определений)	463676.01	2170463.72	-	0.10	0.10	-	-

Описание местоположения объекта недвижимости

1. Описание местоположения здания, сооружения, объекта незавершенного строительства в границах земельного участка

1.1. Сведения о характерных точках контура объекта недвижимости

Система координат: МСК-50, зона 2

Зона № 2

Номер контура	Тип контура	Номера характерных точек контура	Метод определения координат	Координаты, м		R, м	Формулы, примененные для расчета средней квадратической погрешности определения координат характерных точек контура (M _t), м	Средняя квадратическая погрешность определения координат характерных точек контура (M _t), м	Глубина, высота расположения точки, м	
				X	Y				H ₁	H ₂
1	2	3	4	5	6	7	8	9	10	11
(53)	Надземный	760	Метод спутниковых геодезических измерений (определений)	463677.06	2170464.14	-	0.10	0.10	-	-
(53)	Надземный	70	Метод спутниковых геодезических измерений (определений)	463677.10	2170464.05	-	0.10	0.10	-	-
(53)	Надземный	1258	Метод спутниковых геодезических измерений (определений)	463677.12	2170464.00	-	0.10	0.10	-	-
(53)	Надземный	1833	Метод спутниковых геодезических измерений (определений)	463677.04	2170463.97	-	0.10	0.10	-	-
(53)	Надземный	1834	Метод спутниковых геодезических измерений (определений)	463676.53	2170463.76	-	0.10	0.10	-	-
(53)	Надземный	1835	Метод спутниковых геодезических измерений (определений)	463677.35	2170461.71	-	0.10	0.10	-	-

Описание местоположения объекта недвижимости

1. Описание местоположения здания, сооружения, объекта незавершенного строительства в границах земельного участка

1.1. Сведения о характерных точках контура объекта недвижимости

Система координат: МСК-50, зона 2

Зона № 2

Номер контура	Тип контура	Номера характерных точек контура	Метод определения координат	Координаты, м		R, м	Формулы, примененные для расчета средней квадратической погрешности определения координат характерных точек контура (M _t), м	Средняя квадратическая погрешность определения координат характерных точек контура (M _t), м	Глубина, высота расположения точки, м	
				X	Y				H ₁	H ₂
1	2	3	4	5	6	7	8	9	10	11
(53)	Надземный	1843	Метод спутниковых геодезических измерений (определений)	463677.86	2170461.92	-	0.10	0.10	-	-
(53)	Надземный	1259	Метод спутниковых геодезических измерений (определений)	463677.94	2170461.95	-	0.10	0.10	-	-
(53)	Надземный	73	Метод спутниковых геодезических измерений (определений)	463677.96	2170461.91	-	0.10	0.10	-	-
(53)	Надземный	761	Метод спутниковых геодезических измерений (определений)	463678.10	2170461.56	-	0.10	0.10	-	-
(53)	Надземный	762	Метод спутниковых геодезических измерений (определений)	463677.04	2170461.13	-	0.10	0.10	-	-
(53)	Надземный	763	Метод спутниковых геодезических измерений (определений)	463676.53	2170460.93	-	0.10	0.10	-	-

Описание местоположения объекта недвижимости

1. Описание местоположения здания, сооружения, объекта незавершенного строительства в границах земельного участка

1.1. Сведения о характерных точках контура объекта недвижимости

Система координат: МСК-50, зона 2

Зона № 2

Номер контура	Тип контура	Номера характерных точек контура	Метод определения координат	Координаты, м		R, м	Формулы, примененные для расчета средней квадратической погрешности определения координат характерных точек контура (M _t), м	Средняя квадратическая погрешность определения координат характерных точек контура (M _t), м	Глубина, высота расположения точки, м	
				X	Y				H ₁	H ₂
1	2	3	4	5	6	7	8	9	10	11
(53)	Надземный	1260	Метод спутниковых геодезических измерений (определений)	463678.06	2170457.10	-	0.10	0.10	-	-
(53)	Надземный	1261	Метод спутниковых геодезических измерений (определений)	463678.57	2170457.30	-	0.10	0.10	-	-
(53)	Надземный	1262	Метод спутниковых геодезических измерений (определений)	463679.63	2170457.72	-	0.10	0.10	-	-
(53)	Надземный	1263	Метод спутниковых геодезических измерений (определений)	463679.78	2170457.36	-	0.10	0.10	-	-
(53)	Надземный	1836	Метод спутниковых геодезических измерений (определений)	463679.69	2170457.33	-	0.10	0.10	-	-
(53)	Надземный	1837	Метод спутниковых геодезических измерений (определений)	463679.18	2170457.12	-	0.10	0.10	-	-

Описание местоположения объекта недвижимости

1. Описание местоположения здания, сооружения, объекта незавершенного строительства в границах земельного участка

1.1. Сведения о характерных точках контура объекта недвижимости

Система координат: МСК-50, зона 2

Зона № 2

Номер контура	Тип контура	Номера характерных точек контура	Метод определения координат	Координаты, м		R, м	Формулы, примененные для расчета средней квадратической погрешности определения координат характерных точек контура (M _t), м	Средняя квадратическая погрешность определения координат характерных точек контура (M _t), м	Глубина, высота расположения точки, м	
				X	Y				H 1	H 2
1	2	3	4	5	6	7	8	9	10	11
(53)	Надземный	768	Метод спутниковых геодезических измерений (определений)	463679.42	2170456.54	-	0.10	0.10	-	-
(53)	Надземный	1838	Метод спутниковых геодезических измерений (определений)	463680.00	2170455.07	-	0.10	0.10	-	-
(53)	Надземный	1839	Метод спутниковых геодезических измерений (определений)	463680.52	2170455.28	-	0.10	0.10	-	-
(53)	Надземный	771	Метод спутниковых геодезических измерений (определений)	463680.60	2170455.31	-	0.10	0.10	-	-
(53)	Надземный	772	Метод спутниковых геодезических измерений (определений)	463681.00	2170454.29	-	0.10	0.10	-	-
(53)	Надземный	773	Метод спутниковых геодезических измерений (определений)	463681.52	2170454.50	-	0.10	0.10	-	-

Описание местоположения объекта недвижимости

1. Описание местоположения здания, сооружения, объекта незавершенного строительства в границах земельного участка

1.1. Сведения о характерных точках контура объекта недвижимости

Система координат: МСК-50, зона 2

Зона № 2

Номер контура	Тип контура	Номера характерных точек контура	Метод определения координат	Координаты, м		R, м	Формулы, примененные для расчета средней квадратической погрешности определения координат характерных точек контура (M _t), м	Средняя квадратическая погрешность определения координат характерных точек контура (M _t), м	Глубина, высота расположения точки, м	
				X	Y				H ₁	H ₂
1	2	3	4	5	6	7	8	9	10	11
(53)	Надземный	774	Метод спутниковых геодезических измерений (определений)	463682.31	2170454.81	-	0.10	0.10	-	-
(53)	Надземный	775	Метод спутниковых геодезических измерений (определений)	463682.49	2170454.51	-	0.10	0.10	-	-
(53)	Надземный	776	Метод спутниковых геодезических измерений (определений)	463682.52	2170454.47	-	0.10	0.10	-	-
(53)	Надземный	1264	Метод спутниковых геодезических измерений (определений)	463682.31	2170454.35	-	0.10	0.10	-	-
(53)	Надземный	1265	Метод спутниковых геодезических измерений (определений)	463681.97	2170454.14	-	0.10	0.10	-	-
(53)	Надземный	1266	Метод спутниковых геодезических измерений (определений)	463682.92	2170452.61	-	0.10	0.10	-	-

Описание местоположения объекта недвижимости

1. Описание местоположения здания, сооружения, объекта незавершенного строительства в границах земельного участка

1.1. Сведения о характерных точках контура объекта недвижимости

Система координат: МСК-50, зона 2

Зона № 2

Номер контура	Тип контура	Номера характерных точек контура	Метод определения координат	Координаты, м		R, м	Формулы, примененные для расчета средней квадратической погрешности определения координат характерных точек контура (M _t), м	Средняя квадратическая погрешность определения координат характерных точек контура (M _t), м	Глубина, высота расположения точки, м	
				X	Y				H 1	H 2
1	2	3	4	5	6	7	8	9	10	11
(53)	Надземный	1267	Метод спутниковых геодезических измерений (определений)	463683.26	2170452.82	-	0.10	0.10	-	-
(53)	Надземный	777	Метод спутниковых геодезических измерений (определений)	463683.46	2170452.94	-	0.10	0.10	-	-
(53)	Надземный	778	Метод спутниковых геодезических измерений (определений)	463683.49	2170452.90	-	0.10	0.10	-	-
(53)	Надземный	779	Метод спутниковых геодезических измерений (определений)	463683.86	2170452.31	-	0.10	0.10	-	-
(53)	Надземный	780	Метод спутниковых геодезических измерений (определений)	463683.89	2170452.26	-	0.10	0.10	-	-
(53)	Надземный	1268	Метод спутниковых геодезических измерений (определений)	463683.68	2170452.14	-	0.10	0.10	-	-

Описание местоположения объекта недвижимости

1. Описание местоположения здания, сооружения, объекта незавершенного строительства в границах земельного участка

1.1. Сведения о характерных точках контура объекта недвижимости

Система координат: МСК-50, зона 2

Зона № 2

Номер контура	Тип контура	Номера характерных точек контура	Метод определения координат	Координаты, м		R, м	Формулы, примененные для расчета средней квадратической погрешности определения координат характерных точек контура (M _t), м	Средняя квадратическая погрешность определения координат характерных точек контура (M _t), м	Глубина, высота расположения точки, м	
				X	Y				H ₁	H ₂
1	2	3	4	5	6	7	8	9	10	11
(53)	Надземный	1269	Метод спутниковых геодезических измерений (определений)	463683.34	2170451.93	-	0.10	0.10	-	-
(53)	Надземный	1270	Метод спутниковых геодезических измерений (определений)	463684.29	2170450.40	-	0.10	0.10	-	-
(53)	Надземный	1271	Метод спутниковых геодезических измерений (определений)	463684.63	2170450.61	-	0.10	0.10	-	-
(53)	Надземный	781	Метод спутниковых геодезических измерений (определений)	463684.83	2170450.73	-	0.10	0.10	-	-
(53)	Надземный	782	Метод спутниковых геодезических измерений (определений)	463684.86	2170450.69	-	0.10	0.10	-	-
(53)	Надземный	783	Метод спутниковых геодезических измерений (определений)	463684.93	2170450.58	-	0.10	0.10	-	-

Описание местоположения объекта недвижимости

1. Описание местоположения здания, сооружения, объекта незавершенного строительства в границах земельного участка

1.1. Сведения о характерных точках контура объекта недвижимости

Система координат: МСК-50, зона 2

Зона № 2

Номер контура	Тип контура	Номера характерных точек контура	Метод определения координат	Координаты, м		R, м	Формулы, примененные для расчета средней квадратической погрешности определения координат характерных точек контура (M _t), м	Средняя квадратическая погрешность определения координат характерных точек контура (M _t), м	Глубина, высота расположения точки, м	
				X	Y				H ₁	H ₂
1	2	3	4	5	6	7	8	9	10	11
(53)	Надземный	93	Метод спутниковых геодезических измерений (определений)	463686.24	2170449.12	-	0.10	0.10	-	-
(53)	Надземный	92	Метод спутниковых геодезических измерений (определений)	463686.53	2170449.37	-	0.10	0.10	-	-
(53)	Надземный	1272	Метод спутниковых геодезических измерений (определений)	463686.57	2170449.33	-	0.10	0.10	-	-
(53)	Надземный	1840	Метод спутниковых геодезических измерений (определений)	463686.09	2170448.90	-	0.10	0.10	-	-
(53)	Надземный	96	Метод спутниковых геодезических измерений (определений)	463687.26	2170447.60	-	0.10	0.10	-	-
(53)	Надземный	1841	Метод спутниковых геодезических измерений (определений)	463687.57	2170447.25	-	0.10	0.10	-	-

Описание местоположения объекта недвижимости

1. Описание местоположения здания, сооружения, объекта незавершенного строительства в границах земельного участка

1.1. Сведения о характерных точках контура объекта недвижимости

Система координат: МСК-50, зона 2

Зона № 2

Номер контура	Тип контура	Номера характерных точек контура	Метод определения координат	Координаты, м		R, м	Формулы, примененные для расчета средней квадратической погрешности определения координат характерных точек контура (M _t), м	Средняя квадратическая погрешность определения координат характерных точек контура (M _t), м	Глубина, высота расположения точки, м	
				X	Y				H ₁	H ₂
1	2	3	4	5	6	7	8	9	10	11
(53)	Надземный	1655	Метод спутниковых геодезических измерений (определений)	463688.04	2170447.68	-	0.10	0.10	-	-
(53)	Надземный	1656	Метод спутниковых геодезических измерений (определений)	463688.41	2170447.27	-	0.10	0.10	-	-
(53)	Надземный	1273	Метод спутниковых геодезических измерений (определений)	463685.69	2170444.84	-	0.10	0.10	-	-
(53)	Надземный	1274	Метод спутниковых геодезических измерений (определений)	463686.83	2170443.56	-	0.10	0.10	-	-
(53)	Надземный	787	Метод спутниковых геодезических измерений (определений)	463686.14	2170442.72	-	0.10	0.10	-	-
(53)	Надземный	788	Метод спутниковых геодезических измерений (определений)	463686.10	2170442.68	-	0.10	0.10	-	-

Описание местоположения объекта недвижимости

1. Описание местоположения здания, сооружения, объекта незавершенного строительства в границах земельного участка

1.1. Сведения о характерных точках контура объекта недвижимости

Система координат: МСК-50, зона 2

Зона № 2

Номер контура	Тип контура	Номера характерных точек контура	Метод определения координат	Координаты, м		R, м	Формулы, примененные для расчета средней квадратической погрешности определения координат характерных точек контура (M _t), м	Средняя квадратическая погрешность определения координат характерных точек контура (M _t), м	Глубина, высота расположения точки, м	
				X	Y				H ₁	H ₂
1	2	3	4	5	6	7	8	9	10	11
(53)	Надземный	1275	Метод спутниковых геодезических измерений (определений)	463685.61	2170443.08	-	0.10	0.10	-	-
(53)	Надземный	1276	Метод спутниковых геодезических измерений (определений)	463684.47	2170441.69	-	0.10	0.10	-	-
(53)	Надземный	789	Метод спутниковых геодезических измерений (определений)	463684.96	2170441.28	-	0.10	0.10	-	-
(53)	Надземный	790	Метод спутниковых геодезических измерений (определений)	463684.15	2170440.29	-	0.10	0.10	-	-
(53)	Надземный	791	Метод спутниковых геодезических измерений (определений)	463683.69	2170439.73	-	0.10	0.10	-	-
(53)	Надземный	1277	Метод спутниковых геодезических измерений (определений)	463683.20	2170440.13	-	0.10	0.10	-	-

Описание местоположения объекта недвижимости

1. Описание местоположения здания, сооружения, объекта незавершенного строительства в границах земельного участка

1.1. Сведения о характерных точках контура объекта недвижимости

Система координат: МСК-50, зона 2

Зона № 2

Номер контура	Тип контура	Номера характерных точек контура	Метод определения координат	Координаты, м		R, м	Формулы, примененные для расчета средней квадратической погрешности определения координат характерных точек контура (M _t), м	Средняя квадратическая погрешность определения координат характерных точек контура (M _t), м	Глубина, высота расположения точки, м	
				X	Y				H 1	H 2
1	2	3	4	5	6	7	8	9	10	11
(53)	Надземный	106	Метод спутниковых геодезических измерений (определений)	463682.56	2170439.35	-	0.10	0.10	-	-
(53)	Надземный	1278	Метод спутниковых геодезических измерений (определений)	463682.06	2170438.74	-	0.10	0.10	-	-
(53)	Надземный	1279	Метод спутниковых геодезических измерений (определений)	463682.55	2170438.34	-	0.10	0.10	-	-
(53)	Надземный	1280	Метод спутниковых геодезических измерений (определений)	463680.12	2170435.35	-	0.10	0.10	-	-
(53)	Надземный	1281	Метод спутниковых геодезических измерений (определений)	463679.04	2170434.03	-	0.10	0.10	-	-
(53)	Надземный	110	Метод спутниковых геодезических измерений (определений)	463677.83	2170435.02	-	0.10	0.10	-	-

Описание местоположения объекта недвижимости

1. Описание местоположения здания, сооружения, объекта незавершенного строительства в границах земельного участка

1.1. Сведения о характерных точках контура объекта недвижимости

Система координат: МСК-50, зона 2

Зона № 2

Номер контура	Тип контура	Номера характерных точек контура	Метод определения координат	Координаты, м		R, м	Формулы, примененные для расчета средней квадратической погрешности определения координат характерных точек контура (M _t), м	Средняя квадратическая погрешность определения координат характерных точек контура (M _t), м	Глубина, высота расположения точки, м	
				X	Y				H ₁	H ₂
1	2	3	4	5	6	7	8	9	10	11
(53)	Надземный	792	Метод спутниковых геодезических измерений (определений)	463677.64	2170435.17	-	0.10	0.10	-	-
(53)	Надземный	793	Метод спутниковых геодезических измерений (определений)	463676.05	2170433.21	-	0.10	0.10	-	-
(53)	Надземный	794	Метод спутниковых геодезических измерений (определений)	463674.73	2170434.28	-	0.10	0.10	-	-
(53)	Надземный	1282	Метод спутниковых геодезических измерений (определений)	463670.69	2170429.31	-	0.10	0.10	-	-
(53)	Надземный	1283	Метод спутниковых геодезических измерений (определений)	463671.99	2170428.24	-	0.10	0.10	-	-
(53)	Надземный	800	Метод спутниковых геодезических измерений (определений)	463671.61	2170427.78	-	0.10	0.10	-	-

Описание местоположения объекта недвижимости

1. Описание местоположения здания, сооружения, объекта незавершенного строительства в границах земельного участка

1.1. Сведения о характерных точках контура объекта недвижимости

Система координат: МСК-50, зона 2

Зона № 2

Номер контура	Тип контура	Номера характерных точек контура	Метод определения координат	Координаты, м		R, м	Формулы, примененные для расчета средней квадратической погрешности определения координат характерных точек контура (M _t), м	Средняя квадратическая погрешность определения координат характерных точек контура (M _t), м	Глубина, высота расположения точки, м	
				X	Y				H 1	H 2
1	2	3	4	5	6	7	8	9	10	11
(53)	Надземный	801	Метод спутниковых геодезических измерений (определений)	463673.16	2170426.51	-	0.10	0.10	-	-
(53)	Надземный	116	Метод спутниковых геодезических измерений (определений)	463671.75	2170424.78	-	0.10	0.10	-	-
(53)	Надземный	119	Метод спутниковых геодезических измерений (определений)	463670.30	2170422.99	-	0.10	0.10	-	-
(53)	Надземный	802	Метод спутниковых геодезических измерений (определений)	463669.95	2170422.57	-	0.10	0.10	-	-
(53)	Надземный	1284	Метод спутниковых геодезических измерений (определений)	463669.46	2170422.97	-	0.10	0.10	-	-
(53)	Надземный	1285	Метод спутниковых геодезических измерений (определений)	463668.32	2170421.58	-	0.10	0.10	-	-

Описание местоположения объекта недвижимости

1. Описание местоположения здания, сооружения, объекта незавершенного строительства в границах земельного участка

1.1. Сведения о характерных точках контура объекта недвижимости

Система координат: МСК-50, зона 2

Зона № 2

Номер контура	Тип контура	Номера характерных точек контура	Метод определения координат	Координаты, м		R, м	Формулы, примененные для расчета средней квадратической погрешности определения координат характерных точек контура (M _t), м	Средняя квадратическая погрешность определения координат характерных точек контура (M _t), м	Глубина, высота расположения точки, м	
				X	Y				H ₁	H ₂
1	2	3	4	5	6	7	8	9	10	11
(53)	Надземный	803	Метод спутниковых геодезических измерений (определений)	463668.81	2170421.18	-	0.10	0.10	-	-
(53)	Надземный	804	Метод спутниковых геодезических измерений (определений)	463668.39	2170420.65	-	0.10	0.10	-	-
(53)	Надземный	806	Метод спутниковых геодезических измерений (определений)	463667.08	2170421.72	-	0.10	0.10	-	-
(53)	Надземный	807	Метод спутниковых геодезических измерений (определений)	463664.45	2170418.50	-	0.10	0.10	-	-
(53)	Надземный	808	Метод спутниковых геодезических измерений (определений)	463666.52	2170416.81	-	0.10	0.10	-	-
(53)	Надземный	809	Метод спутниковых геодезических измерений (определений)	463665.04	2170415.00	-	0.10	0.10	-	-

Описание местоположения объекта недвижимости

1. Описание местоположения здания, сооружения, объекта незавершенного строительства в границах земельного участка

1.1. Сведения о характерных точках контура объекта недвижимости

Система координат: МСК-50, зона 2

Зона № 2

Номер контура	Тип контура	Номера характерных точек контура	Метод определения координат	Координаты, м		R, м	Формулы, примененные для расчета средней квадратической погрешности определения координат характерных точек контура (M _t), м	Средняя квадратическая погрешность определения координат характерных точек контура (M _t), м	Глубина, высота расположения точки, м	
				X	Y				H ₁	H ₂
1	2	3	4	5	6	7	8	9	10	11
(53)	Надземный	1286	Метод спутниковых геодезических измерений (определений)	463663.58	2170413.21	-	0.10	0.10	-	-
(53)	Надземный	1287	Метод спутниковых геодезических измерений (определений)	463660.56	2170414.83	-	0.10	0.10	-	-
(53)	Надземный	1288	Метод спутниковых геодезических измерений (определений)	463660.83	2170415.33	-	0.10	0.10	-	-
(53)	Надземный	1289	Метод спутниковых геодезических измерений (определений)	463660.59	2170415.47	-	0.10	0.10	-	-
(53)	Надземный	810	Метод спутниковых геодезических измерений (определений)	463661.38	2170416.95	-	0.10	0.10	-	-
(53)	Надземный	811	Метод спутниковых геодезических измерений (определений)	463657.72	2170418.92	-	0.10	0.10	-	-

Описание местоположения объекта недвижимости

1. Описание местоположения здания, сооружения, объекта незавершенного строительства в границах земельного участка

1.1. Сведения о характерных точках контура объекта недвижимости

Система координат: МСК-50, зона 2

Зона № 2

Номер контура	Тип контура	Номера характерных точек контура	Метод определения координат	Координаты, м		R, м	Формулы, примененные для расчета средней квадратической погрешности определения координат характерных точек контура (M _t), м	Средняя квадратическая погрешность определения координат характерных точек контура (M _t), м	Глубина, высота расположения точки, м	
				X	Y				H ₁	H ₂
1	2	3	4	5	6	7	8	9	10	11
(53)	Надземный	812	Метод спутниковых геодезических измерений (определений)	463656.92	2170417.43	-	0.10	0.10	-	-
(53)	Надземный	813	Метод спутниковых геодезических измерений (определений)	463655.88	2170417.99	-	0.10	0.10	-	-
(53)	Надземный	1290	Метод спутниковых геодезических измерений (определений)	463656.18	2170418.55	-	0.10	0.10	-	-
(53)	Надземный	128	Метод спутниковых геодезических измерений (определений)	463656.13	2170418.58	-	0.10	0.10	-	-
(53)	Надземный	135	Метод спутниковых геодезических измерений (определений)	463654.63	2170419.38	-	0.10	0.10	-	-
(53)	Надземный	1291	Метод спутниковых геодезических измерений (определений)	463654.59	2170419.40	-	0.10	0.10	-	-

Описание местоположения объекта недвижимости

1. Описание местоположения здания, сооружения, объекта незавершенного строительства в границах земельного участка

1.1. Сведения о характерных точках контура объекта недвижимости

Система координат: МСК-50, зона 2

Зона № 2

Номер контура	Тип контура	Номера характерных точек контура	Метод определения координат	Координаты, м		R, м	Формулы, примененные для расчета средней квадратической погрешности определения координат характерных точек контура (M _t), м	Средняя квадратическая погрешность определения координат характерных точек контура (M _t), м	Глубина, высота расположения точки, м	
				X	Y				H ₁	H ₂
1	2	3	4	5	6	7	8	9	10	11
(53)	Надземный	814	Метод спутниковых геодезических измерений (определений)	463654.29	2170418.84	-	0.10	0.10	-	-
(53)	Надземный	815	Метод спутниковых геодезических измерений (определений)	463653.99	2170419.00	-	0.10	0.10	-	-
(53)	Надземный	816	Метод спутниковых геодезических измерений (определений)	463654.79	2170420.49	-	0.10	0.10	-	-
(53)	Надземный	817	Метод спутниковых геодезических измерений (определений)	463651.57	2170422.22	-	0.10	0.10	-	-
(53)	Надземный	1657	Метод спутниковых геодезических измерений (определений)	463651.39	2170422.31	-	0.10	0.10	-	-
(53)	Надземный	1658	Метод спутниковых геодезических измерений (определений)	463651.57	2170422.67	-	0.10	0.10	-	-

Описание местоположения объекта недвижимости

1. Описание местоположения здания, сооружения, объекта незавершенного строительства в границах земельного участка

1.1. Сведения о характерных точках контура объекта недвижимости

Система координат: МСК-50, зона 2

Зона № 2

Номер контура	Тип контура	Номера характерных точек контура	Метод определения координат	Координаты, м		R, м	Формулы, примененные для расчета средней квадратической погрешности определения координат характерных точек контура (M _t), м	Средняя квадратическая погрешность определения координат характерных точек контура (M _t), м	Глубина, высота расположения точки, м	
				X	Y				H 1	H 2
1	2	3	4	5	6	7	8	9	10	11
(53)	Надземный	1659	Метод спутниковых геодезических измерений (определений)	463645.58	2170425.88	-	0.10	0.10	-	-
(53)	Надземный	820	Метод спутниковых геодезических измерений (определений)	463645.72	2170426.14	-	0.10	0.10	-	-
(53)	Надземный	141	Метод спутниковых геодезических измерений (определений)	463645.48	2170426.27	-	0.10	0.10	-	-
(53)	Надземный	144	Метод спутниковых геодезических измерений (определений)	463643.99	2170427.07	-	0.10	0.10	-	-
(53)	Надземный	1292	Метод спутниковых геодезических измерений (определений)	463643.95	2170427.09	-	0.10	0.10	-	-
(53)	Надземный	821	Метод спутниковых геодезических измерений (определений)	463644.41	2170427.95	-	0.10	0.10	-	-

Описание местоположения объекта недвижимости

1. Описание местоположения здания, сооружения, объекта незавершенного строительства в границах земельного участка

1.1. Сведения о характерных точках контура объекта недвижимости

Система координат: МСК-50, зона 2

Зона № 2

Номер контура	Тип контура	Номера характерных точек контура	Метод определения координат	Координаты, м		R, м	Формулы, примененные для расчета средней квадратической погрешности определения координат характерных точек контура (M _t), м	Средняя квадратическая погрешность определения координат характерных точек контура (M _t), м	Глубина, высота расположения точки, м	
				X	Y				H 1	H 2
1	2	3	4	5	6	7	8	9	10	11
(53)	Надземный	822	Метод спутниковых геодезических измерений (определений)	463644.75	2170428.58	-	0.10	0.10	-	-
(53)	Надземный	823	Метод спутниковых геодезических измерений (определений)	463641.66	2170430.24	-	0.10	0.10	-	-
(53)	Надземный	824	Метод спутниковых геодезических измерений (определений)	463640.86	2170428.75	-	0.10	0.10	-	-
(53)	Надземный	825	Метод спутниковых геодезических измерений (определений)	463640.50	2170428.94	-	0.10	0.10	-	-
(53)	Надземный	826	Метод спутниковых геодезических измерений (определений)	463639.91	2170427.84	-	0.10	0.10	-	-
(53)	Надземный	827	Метод спутниковых геодезических измерений (определений)	463639.72	2170427.94	-	0.10	0.10	-	-

Описание местоположения объекта недвижимости

1. Описание местоположения здания, сооружения, объекта незавершенного строительства в границах земельного участка

1.1. Сведения о характерных точках контура объекта недвижимости

Система координат: МСК-50, зона 2

Зона № 2

Номер контура	Тип контура	Номера характерных точек контура	Метод определения координат	Координаты, м		R, м	Формулы, примененные для расчета средней квадратической погрешности определения координат характерных точек контура (M _t), м	Средняя квадратическая погрешность определения координат характерных точек контура (M _t), м	Глубина, высота расположения точки, м	
				X	Y				H ₁	H ₂
1	2	3	4	5	6	7	8	9	10	11
(53)	Надземный	1739	Метод спутниковых геодезических измерений (определений)	463640.04	2170428.52	-	0.10	0.10	-	-
(53)	Надземный	1740	Метод спутниковых геодезических измерений (определений)	463638.45	2170429.37	-	0.10	0.10	-	-
(53)	Надземный	1741	Метод спутниковых геодезических измерений (определений)	463638.14	2170428.79	-	0.10	0.10	-	-
(53)	Надземный	1742	Метод спутниковых геодезических измерений (определений)	463637.10	2170429.35	-	0.10	0.10	-	-

Описание местоположения объекта недвижимости

1. Описание местоположения здания, сооружения, объекта незавершенного строительства в границах земельного участка

1.1. Сведения о характерных точках контура объекта недвижимости

Система координат: МСК-50, зона 2

Зона № 2

Номер контура	Тип контура	Номера характерных точек контура	Метод определения координат	Координаты, м		R, м	Формулы, примененные для расчета средней квадратической погрешности определения координат характерных точек контура (M _t), м	Средняя квадратическая погрешность определения координат характерных точек контура (M _t), м	Глубина, высота расположения точки, м	
				X	Y				H ₁	H ₂
1	2	3	4	5	6	7	8	9	10	11
	(54)									
(54)	Надземный	1844	Метод спутниковых геодезических измерений (определений)	463683.10	2170432.92	-	0.10	0.10	-	-
(54)	Надземный	1845	Метод спутниковых геодезических измерений (определений)	463687.17	2170429.60	-	0.10	0.10	-	-
(54)	Надземный	1846	Метод спутниковых геодезических измерений (определений)	463689.26	2170427.89	-	0.10	0.10	-	-
(54)	Надземный	1335	Метод спутниковых геодезических измерений (определений)	463689.72	2170427.52	-	0.10	0.10	-	-
(54)	Надземный	357	Метод спутниковых геодезических измерений (определений)	463690.17	2170428.08	-	0.10	0.10	-	-

Описание местоположения объекта недвижимости

1. Описание местоположения здания, сооружения, объекта незавершенного строительства в границах земельного участка

1.1. Сведения о характерных точках контура объекта недвижимости

Система координат: МСК-50, зона 2

Зона № 2

Номер контура	Тип контура	Номера характерных точек контура	Метод определения координат	Координаты, м		R, м	Формулы, примененные для расчета средней квадратической погрешности определения координат характерных точек контура (M _t), м	Средняя квадратическая погрешность определения координат характерных точек контура (M _t), м	Глубина, высота расположения точки, м	
				X	Y				H 1	H 2
1	2	3	4	5	6	7	8	9	10	11
(54)	Надземный	898	Метод спутниковых геодезических измерений (определений)	463691.37	2170429.55	-	0.10	0.10	-	-
(54)	Надземный	1847	Метод спутниковых геодезических измерений (определений)	463691.87	2170430.16	-	0.10	0.10	-	-
(54)	Надземный	359	Метод спутниковых геодезических измерений (определений)	463691.66	2170430.34	-	0.10	0.10	-	-
(54)	Надземный	1848	Метод спутниковых геодезических измерений (определений)	463691.39	2170430.56	-	0.10	0.10	-	-
(54)	Надземный	1849	Метод спутниковых геодезических измерений (определений)	463693.22	2170432.81	-	0.10	0.10	-	-
(54)	Надземный	1850	Метод спутниковых геодезических измерений (определений)	463693.31	2170432.91	-	0.10	0.10	-	-

Описание местоположения объекта недвижимости

1. Описание местоположения здания, сооружения, объекта незавершенного строительства в границах земельного участка

1.1. Сведения о характерных точках контура объекта недвижимости

Система координат: МСК-50, зона 2

Зона № 2

Номер контура	Тип контура	Номера характерных точек контура	Метод определения координат	Координаты, м		R, м	Формулы, примененные для расчета средней квадратической погрешности определения координат характерных точек контура (M _t), м	Средняя квадратическая погрешность определения координат характерных точек контура (M _t), м	Глубина, высота расположения точки, м	
				X	Y				H 1	H 2
1	2	3	4	5	6	7	8	9	10	11
(54)	Надземный	361	Метод спутниковых геодезических измерений (определений)	463693.47	2170433.11	-	0.10	0.10	-	-
(54)	Надземный	360	Метод спутниковых геодезических измерений (определений)	463693.74	2170432.89	-	0.10	0.10	-	-
(54)	Надземный	1851	Метод спутниковых геодезических измерений (определений)	463694.65	2170432.15	-	0.10	0.10	-	-
(54)	Надземный	900	Метод спутниковых геодезических измерений (определений)	463694.96	2170431.90	-	0.10	0.10	-	-
(54)	Надземный	901	Метод спутниковых геодезических измерений (определений)	463697.48	2170434.98	-	0.10	0.10	-	-
(54)	Надземный	902	Метод спутниковых геодезических измерений (определений)	463697.16	2170435.23	-	0.10	0.10	-	-

Описание местоположения объекта недвижимости

1. Описание местоположения здания, сооружения, объекта незавершенного строительства в границах земельного участка

1.1. Сведения о характерных точках контура объекта недвижимости

Система координат: МСК-50, зона 2

Зона № 2

Номер контура	Тип контура	Номера характерных точек контура	Метод определения координат	Координаты, м		R, м	Формулы, примененные для расчета средней квадратической погрешности определения координат характерных точек контура (M _t), м	Средняя квадратическая погрешность определения координат характерных точек контура (M _t), м	Глубина, высота расположения точки, м	
				X	Y				H 1	H 2
1	2	3	4	5	6	7	8	9	10	11
(54)	Надземный	903	Метод спутниковых геодезических измерений (определений)	463695.99	2170436.19	-	0.10	0.10	-	-
(54)	Надземный	904	Метод спутниковых геодезических измерений (определений)	463696.22	2170436.48	-	0.10	0.10	-	-
(54)	Надземный	905	Метод спутниковых геодезических измерений (определений)	463696.39	2170436.63	-	0.10	0.10	-	-
(54)	Надземный	906	Метод спутниковых геодезических измерений (определений)	463696.45	2170436.68	-	0.10	0.10	-	-
(54)	Надземный	907	Метод спутниковых геодезических измерений (определений)	463697.80	2170437.89	-	0.10	0.10	-	-
(54)	Надземный	908	Метод спутниковых геодезических измерений (определений)	463698.22	2170437.41	-	0.10	0.10	-	-

Описание местоположения объекта недвижимости

1. Описание местоположения здания, сооружения, объекта незавершенного строительства в границах земельного участка

1.1. Сведения о характерных точках контура объекта недвижимости

Система координат: МСК-50, зона 2

Зона № 2

Номер контура	Тип контура	Номера характерных точек контура	Метод определения координат	Координаты, м		R, м	Формулы, примененные для расчета средней квадратической погрешности определения координат характерных точек контура (M _t), м	Средняя квадратическая погрешность определения координат характерных точек контура (M _t), м	Глубина, высота расположения точки, м	
				X	Y				H ₁	H ₂
1	2	3	4	5	6	7	8	9	10	11
(54)	Надземный	909	Метод спутниковых геодезических измерений (определений)	463698.80	2170436.76	-	0.10	0.10	-	-
(54)	Надземный	910	Метод спутниковых геодезических измерений (определений)	463699.33	2170437.23	-	0.10	0.10	-	-
(54)	Надземный	911	Метод спутниковых геодезических измерений (определений)	463699.39	2170437.28	-	0.10	0.10	-	-
(54)	Надземный	1699	Метод спутниковых геодезических измерений (определений)	463699.81	2170436.81	-	0.10	0.10	-	-
(54)	Надземный	1700	Метод спутниковых геодезических измерений (определений)	463701.15	2170438.01	-	0.10	0.10	-	-
(54)	Надземный	912	Метод спутниковых геодезических измерений (определений)	463700.73	2170438.48	-	0.10	0.10	-	-

Описание местоположения объекта недвижимости

1. Описание местоположения здания, сооружения, объекта незавершенного строительства в границах земельного участка

1.1. Сведения о характерных точках контура объекта недвижимости

Система координат: МСК-50, зона 2

Зона № 2

Номер контура	Тип контура	Номера характерных точек контура	Метод определения координат	Координаты, м		R, м	Формулы, примененные для расчета средней квадратической погрешности определения координат характерных точек контура (M _t), м	Средняя квадратическая погрешность определения координат характерных точек контура (M _t), м	Глубина, высота расположения точки, м	
				X	Y				H ₁	H ₂
1	2	3	4	5	6	7	8	9	10	11
(54)	Надземный	913	Метод спутниковых геодезических измерений (определений)	463700.79	2170438.54	-	0.10	0.10	-	-
(54)	Надземный	369	Метод спутниковых геодезических измерений (определений)	463700.91	2170438.65	-	0.10	0.10	-	-
(54)	Надземный	1336	Метод спутниковых геодезических измерений (определений)	463701.74	2170439.39	-	0.10	0.10	-	-
(54)	Надземный	1337	Метод спутниковых геодезических измерений (определений)	463701.79	2170439.44	-	0.10	0.10	-	-
(54)	Надземный	1338	Метод спутниковых геодезических измерений (определений)	463703.14	2170440.64	-	0.10	0.10	-	-
(54)	Надземный	1339	Метод спутниковых геодезических измерений (определений)	463703.20	2170440.69	-	0.10	0.10	-	-

Описание местоположения объекта недвижимости

1. Описание местоположения здания, сооружения, объекта незавершенного строительства в границах земельного участка

1.1. Сведения о характерных точках контура объекта недвижимости

Система координат: МСК-50, зона 2

Зона № 2

Номер контура	Тип контура	Номера характерных точек контура	Метод определения координат	Координаты, м		R, м	Формулы, примененные для расчета средней квадратической погрешности определения координат характерных точек контура (M _t), м	Средняя квадратическая погрешность определения координат характерных точек контура (M _t), м	Глубина, высота расположения точки, м	
				X	Y				H ₁	H ₂
1	2	3	4	5	6	7	8	9	10	11
(54)	Надземный	1340	Метод спутниковых геодезических измерений (определений)	463703.58	2170441.03	-	0.10	0.10	-	-
(54)	Надземный	1341	Метод спутниковых геодезических измерений (определений)	463703.63	2170441.08	-	0.10	0.10	-	-
(54)	Надземный	1342	Метод спутниковых геодезических измерений (определений)	463704.97	2170442.28	-	0.10	0.10	-	-
(54)	Надземный	1343	Метод спутниковых геодезических измерений (определений)	463705.04	2170442.34	-	0.10	0.10	-	-
(54)	Надземный	374	Метод спутниковых геодезических измерений (определений)	463705.36	2170442.63	-	0.10	0.10	-	-
(54)	Надземный	914	Метод спутниковых геодезических измерений (определений)	463705.80	2170443.02	-	0.10	0.10	-	-

Описание местоположения объекта недвижимости

1. Описание местоположения здания, сооружения, объекта незавершенного строительства в границах земельного участка

1.1. Сведения о характерных точках контура объекта недвижимости

Система координат: МСК-50, зона 2

Зона № 2

Номер контура	Тип контура	Номера характерных точек контура	Метод определения координат	Координаты, м		R, м	Формулы, примененные для расчета средней квадратической погрешности определения координат характерных точек контура (M _t), м	Средняя квадратическая погрешность определения координат характерных точек контура (M _t), м	Глубина, высота расположения точки, м	
				X	Y				H ₁	H ₂
1	2	3	4	5	6	7	8	9	10	11
(54)	Надземный	376	Метод спутниковых геодезических измерений (определений)	463705.62	2170443.22	-	0.10	0.10	-	-
(54)	Надземный	1852	Метод спутниковых геодезических измерений (определений)	463703.82	2170445.23	-	0.10	0.10	-	-
(54)	Надземный	378	Метод спутниковых геодезических измерений (определений)	463703.96	2170445.35	-	0.10	0.10	-	-
(54)	Надземный	917	Метод спутниковых геодезических измерений (определений)	463704.16	2170445.53	-	0.10	0.10	-	-
(54)	Надземный	920	Метод спутниковых геодезических измерений (определений)	463704.41	2170445.75	-	0.10	0.10	-	-
(54)	Надземный	1598	Метод спутниковых геодезических измерений (определений)	463705.08	2170446.36	-	0.10	0.10	-	-

Описание местоположения объекта недвижимости

1. Описание местоположения здания, сооружения, объекта незавершенного строительства в границах земельного участка

1.1. Сведения о характерных точках контура объекта недвижимости

Система координат: МСК-50, зона 2

Зона № 2

Номер контура	Тип контура	Номера характерных точек контура	Метод определения координат	Координаты, м		R, м	Формулы, примененные для расчета средней квадратической погрешности определения координат характерных точек контура (M _t), м	Средняя квадратическая погрешность определения координат характерных точек контура (M _t), м	Глубина, высота расположения точки, м	
				X	Y				H ₁	H ₂
1	2	3	4	5	6	7	8	9	10	11
(54)	Надземный	1853	Метод спутниковых геодезических измерений (определений)	463702.73	2170448.99	-	0.10	0.10	-	-
(54)	Надземный	1701	Метод спутниковых геодезических измерений (определений)	463703.06	2170449.29	-	0.10	0.10	-	-
(54)	Надземный	1702	Метод спутниковых геодезических измерений (определений)	463703.32	2170449.52	-	0.10	0.10	-	-
(54)	Надземный	1703	Метод спутниковых геодезических измерений (определений)	463703.23	2170449.62	-	0.10	0.10	-	-
(54)	Надземный	1704	Метод спутниковых геодезических измерений (определений)	463704.10	2170450.39	-	0.10	0.10	-	-
(54)	Надземный	929	Метод спутниковых геодезических измерений (определений)	463704.19	2170450.29	-	0.10	0.10	-	-

Описание местоположения объекта недвижимости

1. Описание местоположения здания, сооружения, объекта незавершенного строительства в границах земельного участка

1.1. Сведения о характерных точках контура объекта недвижимости

Система координат: МСК-50, зона 2

Зона № 2

Номер контура	Тип контура	Номера характерных точек контура	Метод определения координат	Координаты, м		R, м	Формулы, примененные для расчета средней квадратической погрешности определения координат характерных точек контура (M _t), м	Средняя квадратическая погрешность определения координат характерных точек контура (M _t), м	Глубина, высота расположения точки, м	
				X	Y				H 1	H 2
1	2	3	4	5	6	7	8	9	10	11
(54)	Надземный	930	Метод спутниковых геодезических измерений (определений)	463704.47	2170450.55	-	0.10	0.10	-	-
(54)	Надземный	380	Метод спутниковых геодезических измерений (определений)	463704.29	2170450.75	-	0.10	0.10	-	-
(54)	Надземный	383	Метод спутниковых геодезических измерений (определений)	463702.15	2170453.14	-	0.10	0.10	-	-
(54)	Надземный	1705	Метод спутниковых геодезических измерений (определений)	463699.37	2170456.25	-	0.10	0.10	-	-
(54)	Надземный	1706	Метод спутниковых геодезических измерений (определений)	463698.99	2170455.91	-	0.10	0.10	-	-
(54)	Надземный	945	Метод спутниковых геодезических измерений (определений)	463698.37	2170456.61	-	0.10	0.10	-	-

Описание местоположения объекта недвижимости

1. Описание местоположения здания, сооружения, объекта незавершенного строительства в границах земельного участка

1.1. Сведения о характерных точках контура объекта недвижимости

Система координат: МСК-50, зона 2

Зона № 2

Номер контура	Тип контура	Номера характерных точек контура	Метод определения координат	Координаты, м		R, м	Формулы, примененные для расчета средней квадратической погрешности определения координат характерных точек контура (M _t), м	Средняя квадратическая погрешность определения координат характерных точек контура (M _t), м	Глубина, высота расположения точки, м	
				X	Y				H ₁	H ₂
1	2	3	4	5	6	7	8	9	10	11
(54)	Надземный	1603	Метод спутниковых геодезических измерений (определений)	463696.70	2170458.46	-	0.10	0.10	-	-
(54)	Надземный	1604	Метод спутниковых геодезических измерений (определений)	463695.98	2170457.81	-	0.10	0.10	-	-
(54)	Надземный	1605	Метод спутниковых геодезических измерений (определений)	463695.79	2170457.64	-	0.10	0.10	-	-
(54)	Надземный	950	Метод спутниковых геодезических измерений (определений)	463695.50	2170457.38	-	0.10	0.10	-	-
(54)	Надземный	388	Метод спутниковых геодезических измерений (определений)	463695.29	2170457.20	-	0.10	0.10	-	-
(54)	Надземный	389	Метод спутниковых геодезических измерений (определений)	463694.27	2170458.85	-	0.10	0.10	-	-

Описание местоположения объекта недвижимости

1. Описание местоположения здания, сооружения, объекта незавершенного строительства в границах земельного участка

1.1. Сведения о характерных точках контура объекта недвижимости

Система координат: МСК-50, зона 2

Зона № 2

Номер контура	Тип контура	Номера характерных точек контура	Метод определения координат	Координаты, м		R, м	Формулы, примененные для расчета средней квадратической погрешности определения координат характерных точек контура (M _t), м	Средняя квадратическая погрешность определения координат характерных точек контура (M _t), м	Глубина, высота расположения точки, м	
				X	Y				H ₁	H ₂
1	2	3	4	5	6	7	8	9	10	11
(54)	Надземный	390	Метод спутниковых геодезических измерений (определений)	463693.69	2170459.78	-	0.10	0.10	-	-
(54)	Надземный	391	Метод спутниковых геодезических измерений (определений)	463692.69	2170461.39	-	0.10	0.10	-	-
(54)	Надземный	392	Метод спутниковых геодезических измерений (определений)	463692.30	2170462.02	-	0.10	0.10	-	-
(54)	Надземный	1606	Метод спутниковых геодезических измерений (определений)	463692.56	2170462.12	-	0.10	0.10	-	-
(54)	Надземный	960	Метод спутниковых геодезических измерений (определений)	463692.78	2170462.21	-	0.10	0.10	-	-
(54)	Надземный	1607	Метод спутниковых геодезических измерений (определений)	463694.12	2170462.74	-	0.10	0.10	-	-

Описание местоположения объекта недвижимости

1. Описание местоположения здания, сооружения, объекта незавершенного строительства в границах земельного участка

1.1. Сведения о характерных точках контура объекта недвижимости

Система координат: МСК-50, зона 2

Зона № 2

Номер контура	Тип контура	Номера характерных точек контура	Метод определения координат	Координаты, м		R, м	Формулы, примененные для расчета средней квадратической погрешности определения координат характерных точек контура (M _t), м	Средняя квадратическая погрешность определения координат характерных точек контура (M _t), м	Глубина, высота расположения точки, м	
				X	Y				H ₁	H ₂
1	2	3	4	5	6	7	8	9	10	11
(54)	Надземный	1608	Метод спутниковых геодезических измерений (определений)	463692.92	2170465.73	-	0.10	0.10	-	-
(54)	Надземный	968	Метод спутниковых геодезических измерений (определений)	463692.58	2170466.58	-	0.10	0.10	-	-
(54)	Надземный	969	Метод спутниковых геодезических измерений (определений)	463693.51	2170466.95	-	0.10	0.10	-	-
(54)	Надземный	1707	Метод спутниковых геодезических измерений (определений)	463693.47	2170467.08	-	0.10	0.10	-	-
(54)	Надземный	1708	Метод спутниковых геодезических измерений (определений)	463694.54	2170467.51	-	0.10	0.10	-	-
(54)	Надземный	1709	Метод спутниковых геодезических измерений (определений)	463694.59	2170467.39	-	0.10	0.10	-	-

Описание местоположения объекта недвижимости

1. Описание местоположения здания, сооружения, объекта незавершенного строительства в границах земельного участка

1.1. Сведения о характерных точках контура объекта недвижимости

Система координат: МСК-50, зона 2

Зона № 2

Номер контура	Тип контура	Номера характерных точек контура	Метод определения координат	Координаты, м		R, м	Формулы, примененные для расчета средней квадратической погрешности определения координат характерных точек контура (M _t), м	Средняя квадратическая погрешность определения координат характерных точек контура (M _t), м	Глубина, высота расположения точки, м	
				X	Y				H ₁	H ₂
1	2	3	4	5	6	7	8	9	10	11
(54)	Надземный	1710	Метод спутниковых геодезических измерений (определений)	463694.94	2170467.53	-	0.10	0.10	-	-
(54)	Надземный	397	Метод спутниковых геодезических измерений (определений)	463693.39	2170471.40	-	0.10	0.10	-	-
(54)	Надземный	400	Метод спутниковых геодезических измерений (определений)	463692.20	2170474.38	-	0.10	0.10	-	-
(54)	Надземный	495	Метод спутниковых геодезических измерений (определений)	463692.10	2170474.63	-	0.10	0.10	-	-
(54)	Надземный	496	Метод спутниковых геодезических измерений (определений)	463691.75	2170474.49	-	0.10	0.10	-	-
(54)	Надземный	1711	Метод спутниковых геодезических измерений (определений)	463691.80	2170474.37	-	0.10	0.10	-	-

Описание местоположения объекта недвижимости

1. Описание местоположения здания, сооружения, объекта незавершенного строительства в границах земельного участка

1.1. Сведения о характерных точках контура объекта недвижимости

Система координат: МСК-50, зона 2

Зона № 2

Номер контура	Тип контура	Номера характерных точек контура	Метод определения координат	Координаты, м		R, м	Формулы, примененные для расчета средней квадратической погрешности определения координат характерных точек контура (M _t), м	Средняя квадратическая погрешность определения координат характерных точек контура (M _t), м	Глубина, высота расположения точки, м	
				X	Y				H ₁	H ₂
1	2	3	4	5	6	7	8	9	10	11
(54)	Надземный	1712	Метод спутниковых геодезических измерений (определений)	463690.72	2170473.94	-	0.10	0.10	-	-
(54)	Надземный	497	Метод спутниковых геодезических измерений (определений)	463690.67	2170474.06	-	0.10	0.10	-	-
(54)	Надземный	498	Метод спутниковых геодезических измерений (определений)	463689.83	2170473.72	-	0.10	0.10	-	-
(54)	Надземный	499	Метод спутниковых геодезических измерений (определений)	463689.47	2170474.62	-	0.10	0.10	-	-
(54)	Надземный	500	Метод спутниковых геодезических измерений (определений)	463688.29	2170477.56	-	0.10	0.10	-	-
(54)	Надземный	501	Метод спутниковых геодезических измерений (определений)	463686.64	2170476.90	-	0.10	0.10	-	-

Описание местоположения объекта недвижимости

1. Описание местоположения здания, сооружения, объекта незавершенного строительства в границах земельного участка

1.1. Сведения о характерных точках контура объекта недвижимости

Система координат: МСК-50, зона 2

Зона № 2

Номер контура	Тип контура	Номера характерных точек контура	Метод определения координат	Координаты, м		R, м	Формулы, примененные для расчета средней квадратической погрешности определения координат характерных точек контура (M _t), м	Средняя квадратическая погрешность определения координат характерных точек контура (M _t), м	Глубина, высота расположения точки, м	
				X	Y				H ₁	H ₂
1	2	3	4	5	6	7	8	9	10	11
(54)	Надземный	402	Метод спутниковых геодезических измерений (определений)	463686.38	2170476.80	-	0.10	0.10	-	-
(54)	Надземный	403	Метод спутниковых геодезических измерений (определений)	463686.17	2170477.79	-	0.10	0.10	-	-
(54)	Надземный	404	Метод спутниковых геодезических измерений (определений)	463686.15	2170477.90	-	0.10	0.10	-	-
(54)	Надземный	417	Метод спутниковых геодезических измерений (определений)	463685.80	2170479.56	-	0.10	0.10	-	-
(54)	Надземный	418	Метод спутниковых геодезических измерений (определений)	463685.78	2170479.66	-	0.10	0.10	-	-
(54)	Надземный	419	Метод спутниковых геодезических измерений (определений)	463685.47	2170481.11	-	0.10	0.10	-	-

Описание местоположения объекта недвижимости

1. Описание местоположения здания, сооружения, объекта незавершенного строительства в границах земельного участка

1.1. Сведения о характерных точках контура объекта недвижимости

Система координат: МСК-50, зона 2

Зона № 2

Номер контура	Тип контура	Номера характерных точек контура	Метод определения координат	Координаты, м		R, м	Формулы, примененные для расчета средней квадратической погрешности определения координат характерных точек контура (M _t), м	Средняя квадратическая погрешность определения координат характерных точек контура (M _t), м	Глубина, высота расположения точки, м	
				X	Y				H 1	H 2
1	2	3	4	5	6	7	8	9	10	11
(54)	Надземный	420	Метод спутниковых геодезических измерений (определений)	463685.45	2170481.21	-	0.10	0.10	-	-
(54)	Надземный	433	Метод спутниковых геодезических измерений (определений)	463685.10	2170482.88	-	0.10	0.10	-	-
(54)	Надземный	434	Метод спутниковых геодезических измерений (определений)	463685.09	2170482.96	-	0.10	0.10	-	-
(54)	Надземный	435	Метод спутниковых геодезических измерений (определений)	463684.87	2170483.98	-	0.10	0.10	-	-
(54)	Надземный	510	Метод спутниковых геодезических измерений (определений)	463685.16	2170483.99	-	0.10	0.10	-	-
(54)	Надземный	511	Метод спутниковых геодезических измерений (определений)	463686.84	2170484.04	-	0.10	0.10	-	-

Описание местоположения объекта недвижимости

1. Описание местоположения здания, сооружения, объекта незавершенного строительства в границах земельного участка

1.1. Сведения о характерных точках контура объекта недвижимости

Система координат: МСК-50, зона 2

Зона № 2

Номер контура	Тип контура	Номера характерных точек контура	Метод определения координат	Координаты, м		R, м	Формулы, примененные для расчета средней квадратической погрешности определения координат характерных точек контура (M _t), м	Средняя квадратическая погрешность определения координат характерных точек контура (M _t), м	Глубина, высота расположения точки, м	
				X	Y				H ₁	H ₂
1	2	3	4	5	6	7	8	9	10	11
(54)	Надземный	512	Метод спутниковых геодезических измерений (определений)	463686.74	2170487.24	-	0.10	0.10	-	-
(54)	Надземный	513	Метод спутниковых геодезических измерений (определений)	463686.71	2170488.17	-	0.10	0.10	-	-
(54)	Надземный	514	Метод спутниковых геодезических измерений (определений)	463687.72	2170488.20	-	0.10	0.10	-	-
(54)	Надземный	1713	Метод спутниковых геодезических измерений (определений)	463687.72	2170488.34	-	0.10	0.10	-	-
(54)	Надземный	1714	Метод спутниковых геодезических измерений (определений)	463688.88	2170488.37	-	0.10	0.10	-	-
(54)	Надземный	515	Метод спутниковых геодезических измерений (определений)	463688.88	2170488.24	-	0.10	0.10	-	-

Описание местоположения объекта недвижимости

1. Описание местоположения здания, сооружения, объекта незавершенного строительства в границах земельного участка

1.1. Сведения о характерных точках контура объекта недвижимости

Система координат: МСК-50, зона 2

Зона № 2

Номер контура	Тип контура	Номера характерных точек контура	Метод определения координат	Координаты, м		R, м	Формулы, примененные для расчета средней квадратической погрешности определения координат характерных точек контура (M _t), м	Средняя квадратическая погрешность определения координат характерных точек контура (M _t), м	Глубина, высота расположения точки, м	
				X	Y				H ₁	H ₂
1	2	3	4	5	6	7	8	9	10	11
(54)	Надземный	516	Метод спутниковых геодезических измерений (определений)	463689.26	2170488.25	-	0.10	0.10	-	-
(54)	Надземный	437	Метод спутниковых геодезических измерений (определений)	463689.25	2170488.52	-	0.10	0.10	-	-
(54)	Надземный	440	Метод спутниковых геодезических измерений (определений)	463689.15	2170491.73	-	0.10	0.10	-	-
(54)	Надземный	1715	Метод спутниковых геодезических измерений (определений)	463689.02	2170495.90	-	0.10	0.10	-	-
(54)	Надземный	1716	Метод спутниковых геодезических измерений (определений)	463688.64	2170495.89	-	0.10	0.10	-	-
(54)	Надземный	1717	Метод спутниковых геодезических измерений (определений)	463688.64	2170495.76	-	0.10	0.10	-	-

Описание местоположения объекта недвижимости

1. Описание местоположения здания, сооружения, объекта незавершенного строительства в границах земельного участка

1.1. Сведения о характерных точках контура объекта недвижимости

Система координат: МСК-50, зона 2

Зона № 2

Номер контура	Тип контура	Номера характерных точек контура	Метод определения координат	Координаты, м		R, м	Формулы, примененные для расчета средней квадратической погрешности определения координат характерных точек контура (M _t), м	Средняя квадратическая погрешность определения координат характерных точек контура (M _t), м	Глубина, высота расположения точки, м	
				X	Y				H 1	H 2
1	2	3	4	5	6	7	8	9	10	11
(54)	Надземный	1718	Метод спутниковых геодезических измерений (определений)	463687.48	2170495.72	-	0.10	0.10	-	-
(54)	Надземный	542	Метод спутниковых геодезических измерений (определений)	463687.48	2170495.85	-	0.10	0.10	-	-
(54)	Надземный	543	Метод спутниковых геодезических измерений (определений)	463686.57	2170495.82	-	0.10	0.10	-	-
(54)	Надземный	544	Метод спутниковых геодезических измерений (определений)	463686.54	2170496.75	-	0.10	0.10	-	-
(54)	Надземный	545	Метод спутниковых геодезических измерений (определений)	463686.44	2170499.94	-	0.10	0.10	-	-
(54)	Надземный	547	Метод спутниковых геодезических измерений (определений)	463684.91	2170499.89	-	0.10	0.10	-	-

Описание местоположения объекта недвижимости

1. Описание местоположения здания, сооружения, объекта незавершенного строительства в границах земельного участка

1.1. Сведения о характерных точках контура объекта недвижимости

Система координат: МСК-50, зона 2

Зона № 2

Номер контура	Тип контура	Номера характерных точек контура	Метод определения координат	Координаты, м		R, м	Формулы, примененные для расчета средней квадратической погрешности определения координат характерных точек контура (M _t), м	Средняя квадратическая погрешность определения координат характерных точек контура (M _t), м	Глубина, высота расположения точки, м	
				X	Y				H ₁	H ₂
1	2	3	4	5	6	7	8	9	10	11
(54)	Надземный	1613	Метод спутниковых геодезических измерений (определений)	463684.65	2170499.89	-	0.10	0.10	-	-
(54)	Надземный	444	Метод спутниковых геодезических измерений (определений)	463684.38	2170499.88	-	0.10	0.10	-	-
(54)	Надземный	445	Метод спутниковых геодезических измерений (определений)	463684.52	2170500.88	-	0.10	0.10	-	-
(54)	Надземный	446	Метод спутниковых геодезических измерений (определений)	463684.79	2170502.76	-	0.10	0.10	-	-
(54)	Надземный	447	Метод спутниковых геодезических измерений (определений)	463684.95	2170503.84	-	0.10	0.10	-	-
(54)	Надземный	448	Метод спутниковых геодезических измерений (определений)	463685.22	2170505.72	-	0.10	0.10	-	-

Описание местоположения объекта недвижимости

1. Описание местоположения здания, сооружения, объекта незавершенного строительства в границах земельного участка

1.1. Сведения о характерных точках контура объекта недвижимости

Система координат: МСК-50, зона 2

Зона № 2

Номер контура	Тип контура	Номера характерных точек контура	Метод определения координат	Координаты, м		R, м	Формулы, примененные для расчета средней квадратической погрешности определения координат характерных точек контура (M _t), м	Средняя квадратическая погрешность определения координат характерных точек контура (M _t), м	Глубина, высота расположения точки, м	
				X	Y				H ₁	H ₂
1	2	3	4	5	6	7	8	9	10	11
(54)	Надземный	449	Метод спутниковых геодезических измерений (определений)	463685.32	2170506.40	-	0.10	0.10	-	-
(54)	Надземный	563	Метод спутниковых геодезических измерений (определений)	463685.59	2170506.36	-	0.10	0.10	-	-
(54)	Надземный	564	Метод спутниковых геодезических измерений (определений)	463685.83	2170506.32	-	0.10	0.10	-	-
(54)	Надземный	1205	Метод спутниковых геодезических измерений (определений)	463687.25	2170506.12	-	0.10	0.10	-	-
(54)	Надземный	1614	Метод спутниковых геодезических измерений (определений)	463687.29	2170506.36	-	0.10	0.10	-	-
(54)	Надземный	575	Метод спутниковых геодезических измерений (определений)	463687.59	2170508.44	-	0.10	0.10	-	-

Описание местоположения объекта недвижимости

1. Описание местоположения здания, сооружения, объекта незавершенного строительства в границах земельного участка

1.1. Сведения о характерных точках контура объекта недвижимости

Система координат: МСК-50, зона 2

Зона № 2

Номер контура	Тип контура	Номера характерных точек контура	Метод определения координат	Координаты, м		R, м	Формулы, примененные для расчета средней квадратической погрешности определения координат характерных точек контура (M _t), м	Средняя квадратическая погрешность определения координат характерных точек контура (M _t), м	Глубина, высота расположения точки, м	
				X	Y				H ₁	H ₂
1	2	3	4	5	6	7	8	9	10	11
(54)	Надземный	1615	Метод спутниковых геодезических измерений (определений)	463687.73	2170509.39	-	0.10	0.10	-	-
(54)	Надземный	1719	Метод спутниковых геодезических измерений (определений)	463687.89	2170510.48	-	0.10	0.10	-	-
(54)	Надземный	1720	Метод спутниковых геодезических измерений (определений)	463688.28	2170510.43	-	0.10	0.10	-	-
(54)	Надземный	456	Метод спутниковых геодезических измерений (определений)	463688.88	2170514.59	-	0.10	0.10	-	-
(54)	Надземный	1721	Метод спутниковых геодезических измерений (определений)	463689.25	2170517.14	-	0.10	0.10	-	-
(54)	Надземный	458	Метод спутниковых геодезических измерений (определений)	463689.44	2170517.12	-	0.10	0.10	-	-

Описание местоположения объекта недвижимости

1. Описание местоположения здания, сооружения, объекта незавершенного строительства в границах земельного участка

1.1. Сведения о характерных точках контура объекта недвижимости

Система координат: МСК-50, зона 2

Зона № 2

Номер контура	Тип контура	Номера характерных точек контура	Метод определения координат	Координаты, м		R, м	Формулы, примененные для расчета средней квадратической погрешности определения координат характерных точек контура (M _t), м	Средняя квадратическая погрешность определения координат характерных точек контура (M _t), м	Глубина, высота расположения точки, м	
				X	Y				H ₁	H ₂
1	2	3	4	5	6	7	8	9	10	11
(54)	Надземный	1722	Метод спутниковых геодезических измерений (определений)	463689.50	2170517.11	-	0.10	0.10	-	-
(54)	Надземный	585	Метод спутниковых геодезических измерений (определений)	463689.66	2170518.20	-	0.10	0.10	-	-
(54)	Надземный	586	Метод спутниковых геодезических измерений (определений)	463689.73	2170518.73	-	0.10	0.10	-	-
(54)	Надземный	587	Метод спутниковых геодезических измерений (определений)	463689.74	2170518.78	-	0.10	0.10	-	-
(54)	Надземный	588	Метод спутниковых геодезических измерений (определений)	463689.74	2170518.82	-	0.10	0.10	-	-
(54)	Надземный	589	Метод спутниковых геодезических измерений (определений)	463689.97	2170520.36	-	0.10	0.10	-	-

Описание местоположения объекта недвижимости

1. Описание местоположения здания, сооружения, объекта незавершенного строительства в границах земельного участка

1.1. Сведения о характерных точках контура объекта недвижимости

Система координат: МСК-50, зона 2

Зона № 2

Номер контура	Тип контура	Номера характерных точек контура	Метод определения координат	Координаты, м		R, м	Формулы, примененные для расчета средней квадратической погрешности определения координат характерных точек контура (M _t), м	Средняя квадратическая погрешность определения координат характерных точек контура (M _t), м	Глубина, высота расположения точки, м	
				X	Y				H ₁	H ₂
1	2	3	4	5	6	7	8	9	10	11
(54)	Надземный	1206	Метод спутниковых геодезических измерений (определений)	463689.99	2170520.56	-	0.10	0.10	-	-
(54)	Надземный	1207	Метод спутниковых геодезических измерений (определений)	463690.00	2170520.61	-	0.10	0.10	-	-
(54)	Надземный	594	Метод спутниковых геодезических измерений (определений)	463690.07	2170521.11	-	0.10	0.10	-	-
(54)	Надземный	595	Метод спутниковых геодезических измерений (определений)	463690.10	2170521.30	-	0.10	0.10	-	-
(54)	Надземный	596	Метод спутниковых геодезических измерений (определений)	463690.11	2170521.35	-	0.10	0.10	-	-
(54)	Надземный	597	Метод спутниковых геодезических измерений (определений)	463690.37	2170523.13	-	0.10	0.10	-	-

Описание местоположения объекта недвижимости

1. Описание местоположения здания, сооружения, объекта незавершенного строительства в границах земельного участка

1.1. Сведения о характерных точках контура объекта недвижимости

Система координат: МСК-50, зона 2

Зона № 2

Номер контура	Тип контура	Номера характерных точек контура	Метод определения координат	Координаты, м		R, м	Формулы, примененные для расчета средней квадратической погрешности определения координат характерных точек контура (M _t), м	Средняя квадратическая погрешность определения координат характерных точек контура (M _t), м	Глубина, высота расположения точки, м	
				X	Y				H ₁	H ₂
1	2	3	4	5	6	7	8	9	10	11
(54)	Надземный	598	Метод спутниковых геодезических измерений (определений)	463690.37	2170523.18	-	0.10	0.10	-	-
(54)	Надземный	599	Метод спутниковых геодезических измерений (определений)	463690.40	2170523.34	-	0.10	0.10	-	-
(54)	Надземный	602	Метод спутниковых геодезических измерений (определений)	463690.50	2170524.08	-	0.10	0.10	-	-
(54)	Надземный	603	Метод спутниковых геодезических измерений (определений)	463690.63	2170524.96	-	0.10	0.10	-	-
(54)	Надземный	1208	Метод спутниковых геодезических измерений (определений)	463690.67	2170525.29	-	0.10	0.10	-	-
(54)	Надземный	1209	Метод спутниковых геодезических измерений (определений)	463686.92	2170525.83	-	0.10	0.10	-	-

Описание местоположения объекта недвижимости

1. Описание местоположения здания, сооружения, объекта незавершенного строительства в границах земельного участка

1.1. Сведения о характерных точках контура объекта недвижимости

Система координат: МСК-50, зона 2

Зона № 2

Номер контура	Тип контура	Номера характерных точек контура	Метод определения координат	Координаты, м		R, м	Формулы, примененные для расчета средней квадратической погрешности определения координат характерных точек контура (M _t), м	Средняя квадратическая погрешность определения координат характерных точек контура (M _t), м	Глубина, высота расположения точки, м	
				X	Y				H ₁	H ₂
1	2	3	4	5	6	7	8	9	10	11
(54)	Надземный	1210	Метод спутниковых геодезических измерений (определений)	463686.95	2170526.01	-	0.10	0.10	-	-
(54)	Надземный	611	Метод спутниковых геодезических измерений (определений)	463686.31	2170526.10	-	0.10	0.10	-	-
(54)	Надземный	465	Метод спутниковых геодезических измерений (определений)	463686.11	2170526.13	-	0.10	0.10	-	-
(54)	Надземный	1211	Метод спутниковых геодезических измерений (определений)	463685.70	2170526.19	-	0.10	0.10	-	-
(54)	Надземный	1212	Метод спутниковых геодезических измерений (определений)	463685.65	2170526.20	-	0.10	0.10	-	-
(54)	Надземный	1213	Метод спутниковых геодезических измерений (определений)	463683.87	2170526.45	-	0.10	0.10	-	-

Описание местоположения объекта недвижимости

1. Описание местоположения здания, сооружения, объекта незавершенного строительства в границах земельного участка

1.1. Сведения о характерных точках контура объекта недвижимости

Система координат: МСК-50, зона 2

Зона № 2

Номер контура	Тип контура	Номера характерных точек контура	Метод определения координат	Координаты, м		R, м	Формулы, примененные для расчета средней квадратической погрешности определения координат характерных точек контура (M _t), м	Средняя квадратическая погрешность определения координат характерных точек контура (M _t), м	Глубина, высота расположения точки, м	
				X	Y				H ₁	H ₂
1	2	3	4	5	6	7	8	9	10	11
(54)	Надземный	469	Метод спутниковых геодезических измерений (определений)	463683.84	2170526.46	-	0.10	0.10	-	-
(54)	Надземный	612	Метод спутниковых геодезических измерений (определений)	463683.70	2170526.48	-	0.10	0.10	-	-
(54)	Надземный	615	Метод спутниковых геодезических измерений (определений)	463682.96	2170526.58	-	0.10	0.10	-	-
(54)	Надземный	616	Метод спутниковых геодезических измерений (определений)	463682.87	2170526.60	-	0.10	0.10	-	-
(54)	Надземный	1854	Метод спутниковых геодезических измерений (определений)	463682.96	2170527.23	-	0.10	0.10	-	-
(54)	Надземный	1619	Метод спутниковых геодезических измерений (определений)	463682.91	2170527.24	-	0.10	0.10	-	-

Описание местоположения объекта недвижимости

1. Описание местоположения здания, сооружения, объекта незавершенного строительства в границах земельного участка

1.1. Сведения о характерных точках контура объекта недвижимости

Система координат: МСК-50, зона 2

Зона № 2

Номер контура	Тип контура	Номера характерных точек контура	Метод определения координат	Координаты, м		R, м	Формулы, примененные для расчета средней квадратической погрешности определения координат характерных точек контура (M _t), м	Средняя квадратическая погрешность определения координат характерных точек контура (M _t), м	Глубина, высота расположения точки, м	
				X	Y				H ₁	H ₂
1	2	3	4	5	6	7	8	9	10	11
(54)	Надземный	1620	Метод спутниковых геодезических измерений (определений)	463681.13	2170527.49	-	0.10	0.10	-	-
(54)	Надземный	1855	Метод спутниковых геодезических измерений (определений)	463681.08	2170527.50	-	0.10	0.10	-	-
(54)	Надземный	619	Метод спутниковых геодезических измерений (определений)	463680.99	2170526.87	-	0.10	0.10	-	-
(54)	Надземный	620	Метод спутниковых геодезических измерений (определений)	463680.48	2170526.94	-	0.10	0.10	-	-
(54)	Надземный	1214	Метод спутниковых геодезических измерений (определений)	463679.77	2170527.04	-	0.10	0.10	-	-
(54)	Надземный	624	Метод спутниковых геодезических измерений (определений)	463679.74	2170527.05	-	0.10	0.10	-	-

Описание местоположения объекта недвижимости

1. Описание местоположения здания, сооружения, объекта незавершенного строительства в границах земельного участка

1.1. Сведения о характерных точках контура объекта недвижимости

Система координат: МСК-50, зона 2

Зона № 2

Номер контура	Тип контура	Номера характерных точек контура	Метод определения координат	Координаты, м		R, м	Формулы, примененные для расчета средней квадратической погрешности определения координат характерных точек контура (M _t), м	Средняя квадратическая погрешность определения координат характерных точек контура (M _t), м	Глубина, высота расположения точки, м	
				X	Y				H ₁	H ₂
1	2	3	4	5	6	7	8	9	10	11
(54)	Надземный	625	Метод спутниковых геодезических измерений (определений)	463677.94	2170527.31	-	0.10	0.10	-	-
(54)	Надземный	626	Метод спутниковых геодезических измерений (определений)	463677.89	2170527.32	-	0.10	0.10	-	-
(54)	Надземный	627	Метод спутниковых геодезических измерений (определений)	463677.42	2170527.38	-	0.10	0.10	-	-
(54)	Надземный	1215	Метод спутниковых геодезических измерений (определений)	463676.99	2170527.45	-	0.10	0.10	-	-
(54)	Надземный	1216	Метод спутниковых геодезических измерений (определений)	463677.16	2170528.63	-	0.10	0.10	-	-
(54)	Надземный	1217	Метод спутниковых геодезических измерений (определений)	463672.80	2170529.26	-	0.10	0.10	-	-

Описание местоположения объекта недвижимости

1. Описание местоположения здания, сооружения, объекта незавершенного строительства в границах земельного участка

1.1. Сведения о характерных точках контура объекта недвижимости

Система координат: МСК-50, зона 2

Зона № 2

Номер контура	Тип контура	Номера характерных точек контура	Метод определения координат	Координаты, м		R, м	Формулы, примененные для расчета средней квадратической погрешности определения координат характерных точек контура (M _t), м	Средняя квадратическая погрешность определения координат характерных точек контура (M _t), м	Глубина, высота расположения точки, м	
				X	Y				H ₁	H ₂
1	2	3	4	5	6	7	8	9	10	11
(54)	Надземный	1218	Метод спутниковых геодезических измерений (определений)	463672.63	2170528.07	-	0.10	0.10	-	-
(54)	Надземный	475	Метод спутниковых геодезических измерений (определений)	463672.59	2170527.81	-	0.10	0.10	-	-
(54)	Надземный	474	Метод спутниковых геодезических измерений (определений)	463672.55	2170527.56	-	0.10	0.10	-	-
(54)	Надземный	1856	Метод спутниковых геодезических измерений (определений)	463671.94	2170527.65	-	0.10	0.10	-	-
(54)	Надземный	1857	Метод спутниковых геодезических измерений (определений)	463671.79	2170526.62	-	0.10	0.10	-	-
(54)	Надземный	1858	Метод спутниковых геодезических измерений (определений)	463671.68	2170526.63	-	0.10	0.10	-	-

Описание местоположения объекта недвижимости

1. Описание местоположения здания, сооружения, объекта незавершенного строительства в границах земельного участка

1.1. Сведения о характерных точках контура объекта недвижимости

Система координат: МСК-50, зона 2

Зона № 2

Номер контура	Тип контура	Номера характерных точек контура	Метод определения координат	Координаты, м		R, м	Формулы, примененные для расчета средней квадратической погрешности определения координат характерных точек контура (M _t), м	Средняя квадратическая погрешность определения координат характерных точек контура (M _t), м	Глубина, высота расположения точки, м	
				X	Y				H ₁	H ₂
1	2	3	4	5	6	7	8	9	10	11
(54)	Надземный	1859	Метод спутниковых геодезических измерений (определений)	463669.80	2170526.90	-	0.10	0.10	-	-
(54)	Надземный	1860	Метод спутниковых геодезических измерений (определений)	463668.73	2170527.05	-	0.10	0.10	-	-
(54)	Надземный	1861	Метод спутниковых геодезических измерений (определений)	463666.84	2170527.31	-	0.10	0.10	-	-
(54)	Надземный	1862	Метод спутниковых геодезических измерений (определений)	463665.64	2170527.49	-	0.10	0.10	-	-
(54)	Надземный	1863	Метод спутниковых геодезических измерений (определений)	463663.76	2170527.76	-	0.10	0.10	-	-
(54)	Надземный	485	Метод спутниковых геодезических измерений (определений)	463662.96	2170527.87	-	0.10	0.10	-	-

Описание местоположения объекта недвижимости

1. Описание местоположения здания, сооружения, объекта незавершенного строительства в границах земельного участка

1.1. Сведения о характерных точках контура объекта недвижимости

Система координат: МСК-50, зона 2

Зона № 2

Номер контура	Тип контура	Номера характерных точек контура	Метод определения координат	Координаты, м		R, м	Формулы, примененные для расчета средней квадратической погрешности определения координат характерных точек контура (M _t), м	Средняя квадратическая погрешность определения координат характерных точек контура (M _t), м	Глубина, высота расположения точки, м	
				X	Y				H ₁	H ₂
1	2	3	4	5	6	7	8	9	10	11
(54)	Надземный	650	Метод спутниковых геодезических измерений (определений)	463662.69	2170527.91	-	0.10	0.10	-	-
(54)	Надземный	651	Метод спутниковых геодезических измерений (определений)	463662.65	2170527.62	-	0.10	0.10	-	-
(54)	Надземный	652	Метод спутниковых геодезических измерений (определений)	463662.60	2170527.26	-	0.10	0.10	-	-
(54)	Надземный	1223	Метод спутниковых геодезических измерений (определений)	463662.57	2170527.09	-	0.10	0.10	-	-
(54)	Надземный	654	Метод спутниковых геодезических измерений (определений)	463662.38	2170527.11	-	0.10	0.10	-	-
(54)	Надземный	1165	Метод спутниковых геодезических измерений (определений)	463661.71	2170527.21	-	0.10	0.10	-	-

Описание местоположения объекта недвижимости

1. Описание местоположения здания, сооружения, объекта незавершенного строительства в границах земельного участка

1.1. Сведения о характерных точках контура объекта недвижимости

Система координат: МСК-50, зона 2

Зона № 2

Номер контура	Тип контура	Номера характерных точек контура	Метод определения координат	Координаты, м		R, м	Формулы, примененные для расчета средней квадратической погрешности определения координат характерных точек контура (M _t), м	Средняя квадратическая погрешность определения координат характерных точек контура (M _t), м	Глубина, высота расположения точки, м	
				X	Y				H ₁	H ₂
1	2	3	4	5	6	7	8	9	10	11
(54)	Надземный	1462	Метод спутниковых геодезических измерений (определений)	463661.61	2170527.22	-	0.10	0.10	-	-
(54)	Надземный	1465	Метод спутниковых геодезических измерений (определений)	463660.68	2170527.36	-	0.10	0.10	-	-
(54)	Надземный	1168	Метод спутниковых геодезических измерений (определений)	463660.55	2170527.38	-	0.10	0.10	-	-
(54)	Надземный	1159	Метод спутниковых геодезических измерений (определений)	463659.21	2170527.57	-	0.10	0.10	-	-
(54)	Надземный	1453	Метод спутниковых геодезических измерений (определений)	463659.11	2170527.58	-	0.10	0.10	-	-
(54)	Надземный	1723	Метод спутниковых геодезических измерений (определений)	463658.40	2170527.69	-	0.10	0.10	-	-

Описание местоположения объекта недвижимости

1. Описание местоположения здания, сооружения, объекта незавершенного строительства в границах земельного участка

1.1. Сведения о характерных точках контура объекта недвижимости

Система координат: МСК-50, зона 2

Зона № 2

Номер контура	Тип контура	Номера характерных точек контура	Метод определения координат	Координаты, м		R, м	Формулы, примененные для расчета средней квадратической погрешности определения координат характерных точек контура (M _t), м	Средняя квадратическая погрешность определения координат характерных точек контура (M _t), м	Глубина, высота расположения точки, м	
				X	Y				H ₁	H ₂
1	2	3	4	5	6	7	8	9	10	11
(54)	Надземный	1458	Метод спутниковых геодезических измерений (определений)	463658.30	2170527.02	-	0.10	0.10	-	-
(54)	Надземный	1163	Метод спутниковых геодезических измерений (определений)	463658.28	2170526.89	-	0.10	0.10	-	-
(54)	Надземный	664	Метод спутниковых геодезических измерений (определений)	463658.06	2170525.37	-	0.10	0.10	-	-
(54)	Надземный	487	Метод спутниковых геодезических измерений (определений)	463658.02	2170525.10	-	0.10	0.10	-	-
(54)	Надземный	1724	Метод спутниковых геодезических измерений (определений)	463657.98	2170524.76	-	0.10	0.10	-	-
(54)	Надземный	1725	Метод спутниковых геодезических измерений (определений)	463659.35	2170524.57	-	0.10	0.10	-	-

Описание местоположения объекта недвижимости

1. Описание местоположения здания, сооружения, объекта незавершенного строительства в границах земельного участка

1.1. Сведения о характерных точках контура объекта недвижимости

Система координат: МСК-50, зона 2

Зона № 2

Номер контура	Тип контура	Номера характерных точек контура	Метод определения координат	Координаты, м		R, м	Формулы, примененные для расчета средней квадратической погрешности определения координат характерных точек контура (M _t), м	Средняя квадратическая погрешность определения координат характерных точек контура (M _t), м	Глубина, высота расположения точки, м	
				X	Y				H ₁	H ₂
1	2	3	4	5	6	7	8	9	10	11
(54)	Надземный	1726	Метод спутниковых геодезических измерений (определений)	463659.22	2170523.64	-	0.10	0.10	-	-
(54)	Надземный	1727	Метод спутниковых геодезических измерений (определений)	463659.21	2170523.57	-	0.10	0.10	-	-
(54)	Надземный	1759	Метод спутниковых геодезических измерений (определений)	463659.17	2170523.34	-	0.10	0.10	-	-
(54)	Надземный	1760	Метод спутниковых геодезических измерений (определений)	463659.16	2170523.26	-	0.10	0.10	-	-
(54)	Надземный	1730	Метод спутниковых геодезических измерений (определений)	463658.53	2170523.35	-	0.10	0.10	-	-
(54)	Надземный	1731	Метод спутниковых геодезических измерений (определений)	463658.28	2170521.57	-	0.10	0.10	-	-

Описание местоположения объекта недвижимости

1. Описание местоположения здания, сооружения, объекта незавершенного строительства в границах земельного участка

1.1. Сведения о характерных точках контура объекта недвижимости

Система координат: МСК-50, зона 2

Зона № 2

Номер контура	Тип контура	Номера характерных точек контура	Метод определения координат	Координаты, м		R, м	Формулы, примененные для расчета средней квадратической погрешности определения координат характерных точек контура (M _t), м	Средняя квадратическая погрешность определения координат характерных точек контура (M _t), м	Глубина, высота расположения точки, м	
				X	Y				H ₁	H ₂
1	2	3	4	5	6	7	8	9	10	11
(54)	Надземный	1761	Метод спутниковых геодезических измерений (определений)	463658.91	2170521.47	-	0.10	0.10	-	-
(54)	Надземный	1762	Метод спутниковых геодезических измерений (определений)	463658.89	2170521.39	-	0.10	0.10	-	-
(54)	Надземный	1734	Метод спутниковых геодезических измерений (определений)	463658.86	2170521.14	-	0.10	0.10	-	-
(54)	Надземный	1735	Метод спутниковых геодезических измерений (определений)	463658.85	2170521.08	-	0.10	0.10	-	-
(54)	Надземный	1736	Метод спутниковых геодезических измерений (определений)	463658.72	2170520.15	-	0.10	0.10	-	-
(54)	Надземный	1737	Метод спутниковых геодезических измерений (определений)	463657.34	2170520.34	-	0.10	0.10	-	-

Описание местоположения объекта недвижимости

1. Описание местоположения здания, сооружения, объекта незавершенного строительства в границах земельного участка

1.1. Сведения о характерных точках контура объекта недвижимости

Система координат: МСК-50, зона 2

Зона № 2

Номер контура	Тип контура	Номера характерных точек контура	Метод определения координат	Координаты, м		R, м	Формулы, примененные для расчета средней квадратической погрешности определения координат характерных точек контура (M _t), м	Средняя квадратическая погрешность определения координат характерных точек контура (M _t), м	Глубина, высота расположения точки, м	
				X	Y				H 1	H 2
1	2	3	4	5	6	7	8	9	10	11
(54)	Надземный	2	Метод спутниковых геодезических измерений (определений)	463657.29	2170520.01	-	0.10	0.10	-	-
(54)	Надземный	675	Метод спутниковых геодезических измерений (определений)	463657.25	2170519.74	-	0.10	0.10	-	-
(54)	Надземный	1139	Метод спутниковых геодезических измерений (определений)	463657.04	2170518.24	-	0.10	0.10	-	-
(54)	Надземный	1414	Метод спутниковых геодезических измерений (определений)	463657.02	2170518.14	-	0.10	0.10	-	-
(54)	Надземный	1738	Метод спутниковых геодезических измерений (определений)	463656.92	2170517.42	-	0.10	0.10	-	-
(54)	Надземный	1419	Метод спутниковых геодезических измерений (определений)	463657.60	2170517.32	-	0.10	0.10	-	-

Описание местоположения объекта недвижимости

1. Описание местоположения здания, сооружения, объекта незавершенного строительства в границах земельного участка

1.1. Сведения о характерных точках контура объекта недвижимости

Система координат: МСК-50, зона 2

Зона № 2

Номер контура	Тип контура	Номера характерных точек контура	Метод определения координат	Координаты, м		R, м	Формулы, примененные для расчета средней квадратической погрешности определения координат характерных точек контура (M _t), м	Средняя квадратическая погрешность определения координат характерных точек контура (M _t), м	Глубина, высота расположения точки, м	
				X	Y				H ₁	H ₂
1	2	3	4	5	6	7	8	9	10	11
(54)	Надземный	1137	Метод спутниковых геодезических измерений (определений)	463657.74	2170517.30	-	0.10	0.10	-	-
(54)	Надземный	1134	Метод спутниковых геодезических измерений (определений)	463659.08	2170517.11	-	0.10	0.10	-	-
(54)	Надземный	1407	Метод спутниковых геодезических измерений (определений)	463659.18	2170517.10	-	0.10	0.10	-	-
(54)	Надземный	1410	Метод спутниковых геодезических измерений (определений)	463660.10	2170516.96	-	0.10	0.10	-	-
(54)	Надземный	1131	Метод спутниковых геодезических измерений (определений)	463660.23	2170516.94	-	0.10	0.10	-	-
(54)	Надземный	685	Метод спутниковых геодезических измерений (определений)	463660.90	2170516.85	-	0.10	0.10	-	-

Описание местоположения объекта недвижимости

1. Описание местоположения здания, сооружения, объекта незавершенного строительства в границах земельного участка

1.1. Сведения о характерных точках контура объекта недвижимости

Система координат: МСК-50, зона 2

Зона № 2

Номер контура	Тип контура	Номера характерных точек контура	Метод определения координат	Координаты, м		R, м	Формулы, примененные для расчета средней квадратической погрешности определения координат характерных точек контура (M _t), м	Средняя квадратическая погрешность определения координат характерных точек контура (M _t), м	Глубина, высота расположения точки, м	
				X	Y				H ₁	H ₂
1	2	3	4	5	6	7	8	9	10	11
(54)	Надземный	1228	Метод спутниковых геодезических измерений (определений)	463661.10	2170516.82	-	0.10	0.10	-	-
(54)	Надземный	687	Метод спутниковых геодезических измерений (определений)	463661.08	2170516.69	-	0.10	0.10	-	-
(54)	Надземный	688	Метод спутниковых геодезических измерений (определений)	463661.03	2170516.35	-	0.10	0.10	-	-
(54)	Надземный	1229	Метод спутниковых геодезических измерений (определений)	463661.00	2170516.13	-	0.10	0.10	-	-
(54)	Надземный	4	Метод спутниковых геодезических измерений (определений)	463661.26	2170516.09	-	0.10	0.10	-	-
(54)	Надземный	1864	Метод спутниковых геодезических измерений (определений)	463662.41	2170515.92	-	0.10	0.10	-	-

Описание местоположения объекта недвижимости

1. Описание местоположения здания, сооружения, объекта незавершенного строительства в границах земельного участка

1.1. Сведения о характерных точках контура объекта недвижимости

Система координат: МСК-50, зона 2

Зона № 2

Номер контура	Тип контура	Номера характерных точек контура	Метод определения координат	Координаты, м		R, м	Формулы, примененные для расчета средней квадратической погрешности определения координат характерных точек контура (M _t), м	Средняя квадратическая погрешность определения координат характерных точек контура (M _t), м	Глубина, высота расположения точки, м	
				X	Y				H ₁	H ₂
1	2	3	4	5	6	7	8	9	10	11
(54)	Надземный	1865	Метод спутниковых геодезических измерений (определений)	463664.20	2170515.67	-	0.10	0.10	-	-
(54)	Надземный	1866	Метод спутниковых геодезических измерений (определений)	463664.60	2170515.61	-	0.10	0.10	-	-
(54)	Надземный	1867	Метод спутниковых геодезических измерений (определений)	463666.38	2170515.35	-	0.10	0.10	-	-
(54)	Надземный	1868	Метод спутниковых геодезических измерений (определений)	463666.58	2170515.32	-	0.10	0.10	-	-
(54)	Надземный	1648	Метод спутниковых геодезических измерений (определений)	463666.54	2170515.09	-	0.10	0.10	-	-
(54)	Надземный	1649	Метод спутниковых геодезических измерений (определений)	463666.45	2170514.44	-	0.10	0.10	-	-

Описание местоположения объекта недвижимости

1. Описание местоположения здания, сооружения, объекта незавершенного строительства в границах земельного участка

1.1. Сведения о характерных точках контура объекта недвижимости

Система координат: МСК-50, зона 2

Зона № 2

Номер контура	Тип контура	Номера характерных точек контура	Метод определения координат	Координаты, м		R, м	Формулы, примененные для расчета средней квадратической погрешности определения координат характерных точек контура (M _t), м	Средняя квадратическая погрешность определения координат характерных точек контура (M _t), м	Глубина, высота расположения точки, м	
				X	Y				H 1	H 2
1	2	3	4	5	6	7	8	9	10	11
(54)	Надземный	1650	Метод спутниковых геодезических измерений (определений)	463668.00	2170514.22	-	0.10	0.10	-	-
(54)	Надземный	1651	Метод спутниковых геодезических измерений (определений)	463669.78	2170513.96	-	0.10	0.10	-	-
(54)	Надземный	1652	Метод спутниковых геодезических измерений (определений)	463669.96	2170513.94	-	0.10	0.10	-	-
(54)	Надземный	1230	Метод спутниковых геодезических измерений (определений)	463669.83	2170513.00	-	0.10	0.10	-	-
(54)	Надземный	15	Метод спутниковых геодезических измерений (определений)	463670.43	2170512.91	-	0.10	0.10	-	-
(54)	Надземный	691	Метод спутниковых геодезических измерений (определений)	463670.73	2170512.87	-	0.10	0.10	-	-

Описание местоположения объекта недвижимости

1. Описание местоположения здания, сооружения, объекта незавершенного строительства в границах земельного участка

1.1. Сведения о характерных точках контура объекта недвижимости

Система координат: МСК-50, зона 2

Зона № 2

Номер контура	Тип контура	Номера характерных точек контура	Метод определения координат	Координаты, м		R, м	Формулы, примененные для расчета средней квадратической погрешности определения координат характерных точек контура (M _t), м	Средняя квадратическая погрешность определения координат характерных точек контура (M _t), м	Глубина, высота расположения точки, м	
				X	Y				H 1	H 2
1	2	3	4	5	6	7	8	9	10	11
(54)	Надземный	692	Метод спутниковых геодезических измерений (определений)	463670.89	2170512.84	-	0.10	0.10	-	-
(54)	Надземный	1653	Метод спутниковых геодезических измерений (определений)	463672.49	2170512.61	-	0.10	0.10	-	-
(54)	Надземный	1654	Метод спутниковых геодезических измерений (определений)	463672.40	2170511.98	-	0.10	0.10	-	-
(54)	Надземный	1231	Метод спутниковых геодезических измерений (определений)	463672.00	2170509.16	-	0.10	0.10	-	-
(54)	Надземный	1232	Метод спутниковых геодезических измерений (определений)	463671.97	2170508.97	-	0.10	0.10	-	-
(54)	Надземный	701	Метод спутниковых геодезических измерений (определений)	463673.25	2170508.78	-	0.10	0.10	-	-

Описание местоположения объекта недвижимости

1. Описание местоположения здания, сооружения, объекта незавершенного строительства в границах земельного участка

1.1. Сведения о характерных точках контура объекта недвижимости

Система координат: МСК-50, зона 2

Зона № 2

Номер контура	Тип контура	Номера характерных точек контура	Метод определения координат	Координаты, м		R, м	Формулы, примененные для расчета средней квадратической погрешности определения координат характерных точек контура (M _t), м	Средняя квадратическая погрешность определения координат характерных точек контура (M _t), м	Глубина, высота расположения точки, м	
				X	Y				H ₁	H ₂
1	2	3	4	5	6	7	8	9	10	11
(54)	Надземный	1233	Метод спутниковых геодезических измерений (определений)	463673.64	2170508.73	-	0.10	0.10	-	-
(54)	Надземный	1234	Метод спутниковых геодезических измерений (определений)	463673.50	2170507.75	-	0.10	0.10	-	-
(54)	Надземный	700	Метод спутниковых геодезических измерений (определений)	463673.11	2170507.81	-	0.10	0.10	-	-
(54)	Надземный	1869	Метод спутниковых геодезических измерений (определений)	463672.87	2170507.84	-	0.10	0.10	-	-
(54)	Надземный	1236	Метод спутниковых геодезических измерений (определений)	463672.86	2170507.80	-	0.10	0.10	-	-
(54)	Надземный	697	Метод спутниковых геодезических измерений (определений)	463672.79	2170507.31	-	0.10	0.10	-	-

Описание местоположения объекта недвижимости

1. Описание местоположения здания, сооружения, объекта незавершенного строительства в границах земельного участка

1.1. Сведения о характерных точках контура объекта недвижимости

Система координат: МСК-50, зона 2

Зона № 2

Номер контура	Тип контура	Номера характерных точек контура	Метод определения координат	Координаты, м		R, м	Формулы, примененные для расчета средней квадратической погрешности определения координат характерных точек контура (M _t), м	Средняя квадратическая погрешность определения координат характерных точек контура (M _t), м	Глубина, высота расположения точки, м	
				X	Y				H ₁	H ₂
1	2	3	4	5	6	7	8	9	10	11
(54)	Надземный	1237	Метод спутниковых геодезических измерений (определений)	463672.61	2170506.02	-	0.10	0.10	-	-
(54)	Надземный	1870	Метод спутниковых геодезических измерений (определений)	463672.60	2170505.96	-	0.10	0.10	-	-
(54)	Надземный	1239	Метод спутниковых геодезических измерений (определений)	463673.23	2170505.87	-	0.10	0.10	-	-
(54)	Надземный	707	Метод спутниковых геодезических измерений (определений)	463673.18	2170505.55	-	0.10	0.10	-	-
(54)	Надземный	19	Метод спутниковых геодезических измерений (определений)	463673.14	2170505.28	-	0.10	0.10	-	-
(54)	Надземный	1871	Метод спутниковых геодезических измерений (определений)	463673.00	2170504.30	-	0.10	0.10	-	-

Описание местоположения объекта недвижимости

1. Описание местоположения здания, сооружения, объекта незавершенного строительства в границах земельного участка

1.1. Сведения о характерных точках контура объекта недвижимости

Система координат: МСК-50, зона 2

Зона № 2

Номер контура	Тип контура	Номера характерных точек контура	Метод определения координат	Координаты, м		R, м	Формулы, примененные для расчета средней квадратической погрешности определения координат характерных точек контура (M _t), м	Средняя квадратическая погрешность определения координат характерных точек контура (M _t), м	Глубина, высота расположения точки, м	
				X	Y				H ₁	H ₂
1	2	3	4	5	6	7	8	9	10	11
(54)	Надземный	1872	Метод спутниковых геодезических измерений (определений)	463672.74	2170502.51	-	0.10	0.10	-	-
(54)	Надземный	22	Метод спутниковых геодезических измерений (определений)	463672.60	2170502.51	-	0.10	0.10	-	-
(54)	Надземный	712	Метод спутниковых геодезических измерений (определений)	463672.33	2170502.50	-	0.10	0.10	-	-
(54)	Надземный	713	Метод спутниковых геодезических измерений (определений)	463672.10	2170502.49	-	0.10	0.10	-	-
(54)	Надземный	714	Метод спутниковых геодезических измерений (определений)	463671.51	2170502.47	-	0.10	0.10	-	-
(54)	Надземный	24	Метод спутниковых геодезических измерений (определений)	463671.52	2170502.20	-	0.10	0.10	-	-

Описание местоположения объекта недвижимости

1. Описание местоположения здания, сооружения, объекта незавершенного строительства в границах земельного участка

1.1. Сведения о характерных точках контура объекта недвижимости

Система координат: МСК-50, зона 2

Зона № 2

Номер контура	Тип контура	Номера характерных точек контура	Метод определения координат	Координаты, м		R, м	Формулы, примененные для расчета средней квадратической погрешности определения координат характерных точек контура (M _t), м	Средняя квадратическая погрешность определения координат характерных точек контура (M _t), м	Глубина, высота расположения точки, м	
				X	Y				H 1	H 2
1	2	3	4	5	6	7	8	9	10	11
(54)	Надземный	1873	Метод спутниковых геодезических измерений (определений)	463671.55	2170501.37	-	0.10	0.10	-	-
(54)	Надземный	1874	Метод спутниковых геодезических измерений (определений)	463671.62	2170499.16	-	0.10	0.10	-	-
(54)	Надземный	1875	Метод спутниковых геодезических измерений (определений)	463671.63	2170498.74	-	0.10	0.10	-	-
(54)	Надземный	28	Метод спутниковых геодезических измерений (определений)	463671.33	2170498.74	-	0.10	0.10	-	-
(54)	Надземный	1245	Метод спутниковых геодезических измерений (определений)	463671.06	2170498.73	-	0.10	0.10	-	-
(54)	Надземный	1246	Метод спутниковых геодезических измерений (определений)	463669.94	2170498.69	-	0.10	0.10	-	-

Описание местоположения объекта недвижимости

1. Описание местоположения здания, сооружения, объекта незавершенного строительства в границах земельного участка

1.1. Сведения о характерных точках контура объекта недвижимости

Система координат: МСК-50, зона 2

Зона № 2

Номер контура	Тип контура	Номера характерных точек контура	Метод определения координат	Координаты, м		R, м	Формулы, примененные для расчета средней квадратической погрешности определения координат характерных точек контура (M _t), м	Средняя квадратическая погрешность определения координат характерных точек контура (M _t), м	Глубина, высота расположения точки, м	
				X	Y				H ₁	H ₂
1	2	3	4	5	6	7	8	9	10	11
(54)	Надземный	725	Метод спутниковых геодезических измерений (определений)	463670.07	2170494.56	-	0.10	0.10	-	-
(54)	Надземный	726	Метод спутниковых геодезических измерений (определений)	463671.19	2170494.59	-	0.10	0.10	-	-
(54)	Надземный	29	Метод спутниковых геодезических измерений (определений)	463671.46	2170494.61	-	0.10	0.10	-	-
(54)	Надземный	1876	Метод спутниковых геодезических измерений (определений)	463671.76	2170494.61	-	0.10	0.10	-	-
(54)	Надземный	1877	Метод спутниковых геодезических измерений (определений)	463671.77	2170494.40	-	0.10	0.10	-	-
(54)	Надземный	1878	Метод спутниковых геодезических измерений (определений)	463671.84	2170492.10	-	0.10	0.10	-	-

Описание местоположения объекта недвижимости

1. Описание местоположения здания, сооружения, объекта незавершенного строительства в границах земельного участка

1.1. Сведения о характерных точках контура объекта недвижимости

Система координат: МСК-50, зона 2

Зона № 2

Номер контура	Тип контура	Номера характерных точек контура	Метод определения координат	Координаты, м		R, м	Формулы, примененные для расчета средней квадратической погрешности определения координат характерных точек контура (M _t), м	Средняя квадратическая погрешность определения координат характерных точек контура (M _t), м	Глубина, высота расположения точки, м	
				X	Y				H ₁	H ₂
1	2	3	4	5	6	7	8	9	10	11
(54)	Надземный	1879	Метод спутниковых геодезических измерений (определений)	463671.85	2170491.87	-	0.10	0.10	-	-
(54)	Надземный	38	Метод спутниковых геодезических измерений (определений)	463671.55	2170491.86	-	0.10	0.10	-	-
(54)	Надземный	727	Метод спутниковых геодезических измерений (определений)	463671.28	2170491.85	-	0.10	0.10	-	-
(54)	Надземный	728	Метод спутниковых геодезических измерений (определений)	463670.16	2170491.82	-	0.10	0.10	-	-
(54)	Надземный	731	Метод спутниковых геодезических измерений (определений)	463670.40	2170484.30	-	0.10	0.10	-	-
(54)	Надземный	732	Метод спутниковых геодезических измерений (определений)	463671.52	2170484.34	-	0.10	0.10	-	-

Описание местоположения объекта недвижимости

1. Описание местоположения здания, сооружения, объекта незавершенного строительства в границах земельного участка

1.1. Сведения о характерных точках контура объекта недвижимости

Система координат: МСК-50, зона 2

Зона № 2

Номер контура	Тип контура	Номера характерных точек контура	Метод определения координат	Координаты, м		R, м	Формулы, примененные для расчета средней квадратической погрешности определения координат характерных точек контура (M _t), м	Средняя квадратическая погрешность определения координат характерных точек контура (M _t), м	Глубина, высота расположения точки, м	
				X	Y				H 1	H 2
1	2	3	4	5	6	7	8	9	10	11
(54)	Надземный	39	Метод спутниковых геодезических измерений (определений)	463671.78	2170484.35	-	0.10	0.10	-	-
(54)	Надземный	1880	Метод спутниковых геодезических измерений (определений)	463672.09	2170484.36	-	0.10	0.10	-	-
(54)	Надземный	1881	Метод спутниковых геодезических измерений (определений)	463672.10	2170483.96	-	0.10	0.10	-	-
(54)	Надземный	1882	Метод спутниковых геодезических измерений (определений)	463672.17	2170481.66	-	0.10	0.10	-	-
(54)	Надземный	49	Метод спутниковых геодезических измерений (определений)	463672.20	2170480.87	-	0.10	0.10	-	-
(54)	Надземный	734	Метод спутниковых геодезических измерений (определений)	463672.20	2170480.60	-	0.10	0.10	-	-

Описание местоположения объекта недвижимости

1. Описание местоположения здания, сооружения, объекта незавершенного строительства в границах земельного участка

1.1. Сведения о характерных точках контура объекта недвижимости

Система координат: МСК-50, зона 2

Зона № 2

Номер контура	Тип контура	Номера характерных точек контура	Метод определения координат	Координаты, м		R, м	Формулы, примененные для расчета средней квадратической погрешности определения координат характерных точек контура (M _t), м	Средняя квадратическая погрешность определения координат характерных точек контура (M _t), м	Глубина, высота расположения точки, м	
				X	Y				H 1	H 2
1	2	3	4	5	6	7	8	9	10	11
(54)	Надземный	735	Метод спутниковых геодезических измерений (определений)	463673.02	2170480.63	-	0.10	0.10	-	-
(54)	Надземный	51	Метод спутниковых геодезических измерений (определений)	463673.29	2170480.64	-	0.10	0.10	-	-
(54)	Надземный	1883	Метод спутниковых геодезических измерений (определений)	463673.43	2170480.64	-	0.10	0.10	-	-
(54)	Надземный	1884	Метод спутниковых геодезических измерений (определений)	463673.49	2170480.32	-	0.10	0.10	-	-
(54)	Надземный	1885	Метод спутниковых геодезических измерений (определений)	463673.88	2170478.46	-	0.10	0.10	-	-
(54)	Надземный	1886	Метод спутниковых геодезических измерений (определений)	463674.10	2170477.40	-	0.10	0.10	-	-

Описание местоположения объекта недвижимости

1. Описание местоположения здания, сооружения, объекта незавершенного строительства в границах земельного участка

1.1. Сведения о характерных точках контура объекта недвижимости

Система координат: МСК-50, зона 2

Зона № 2

Номер контура	Тип контура	Номера характерных точек контура	Метод определения координат	Координаты, м		R, м	Формулы, примененные для расчета средней квадратической погрешности определения координат характерных точек контура (M _t), м	Средняя квадратическая погрешность определения координат характерных точек контура (M _t), м	Глубина, высота расположения точки, м	
				X	Y				H 1	H 2
1	2	3	4	5	6	7	8	9	10	11
(54)	Надземный	1887	Метод спутниковых геодезических измерений (определений)	463674.49	2170475.54	-	0.10	0.10	-	-
(54)	Надземный	1888	Метод спутниковых геодезических измерений (определений)	463674.55	2170475.27	-	0.10	0.10	-	-
(54)	Надземный	56	Метод спутниковых геодезических измерений (определений)	463674.42	2170475.22	-	0.10	0.10	-	-
(54)	Надземный	752	Метод спутниковых геодезических измерений (определений)	463674.17	2170475.12	-	0.10	0.10	-	-
(54)	Надземный	753	Метод спутниковых геодезических измерений (определений)	463673.39	2170474.81	-	0.10	0.10	-	-
(54)	Надземный	58	Метод спутниковых геодезических измерений (определений)	463673.49	2170474.56	-	0.10	0.10	-	-

Описание местоположения объекта недвижимости

1. Описание местоположения здания, сооружения, объекта незавершенного строительства в границах земельного участка

1.1. Сведения о характерных точках контура объекта недвижимости

Система координат: МСК-50, зона 2

Зона № 2

Номер контура	Тип контура	Номера характерных точек контура	Метод определения координат	Координаты, м		R, м	Формулы, примененные для расчета средней квадратической погрешности определения координат характерных точек контура (M _t), м	Средняя квадратическая погрешность определения координат характерных точек контура (M _t), м	Глубина, высота расположения точки, м	
				X	Y				H 1	H 2
1	2	3	4	5	6	7	8	9	10	11
(54)	Надземный	1889	Метод спутниковых геодезических измерений (определений)	463673.80	2170473.78	-	0.10	0.10	-	-
(54)	Надземный	1890	Метод спутниковых геодезических измерений (определений)	463674.63	2170471.70	-	0.10	0.10	-	-
(54)	Надземный	1891	Метод спутниковых геодезических измерений (определений)	463674.78	2170471.33	-	0.10	0.10	-	-
(54)	Надземный	67	Метод спутниковых геодезических измерений (определений)	463674.52	2170471.22	-	0.10	0.10	-	-
(54)	Надземный	755	Метод спутниковых геодезических измерений (определений)	463674.27	2170471.12	-	0.10	0.10	-	-
(54)	Надземный	756	Метод спутниковых геодезических измерений (определений)	463673.22	2170470.70	-	0.10	0.10	-	-

Описание местоположения объекта недвижимости

1. Описание местоположения здания, сооружения, объекта незавершенного строительства в границах земельного участка

1.1. Сведения о характерных точках контура объекта недвижимости

Система координат: МСК-50, зона 2

Зона № 2

Номер контура	Тип контура	Номера характерных точек контура	Метод определения координат	Координаты, м		R, м	Формулы, примененные для расчета средней квадратической погрешности определения координат характерных точек контура (M _t), м	Средняя квадратическая погрешность определения координат характерных точек контура (M _t), м	Глубина, высота расположения точки, м	
				X	Y				H ₁	H ₂
1	2	3	4	5	6	7	8	9	10	11
(54)	Надземный	759	Метод спутниковых геодезических измерений (определений)	463676.01	2170463.72	-	0.10	0.10	-	-
(54)	Надземный	760	Метод спутниковых геодезических измерений (определений)	463677.06	2170464.14	-	0.10	0.10	-	-
(54)	Надземный	68	Метод спутниковых геодезических измерений (определений)	463677.31	2170464.24	-	0.10	0.10	-	-
(54)	Надземный	1892	Метод спутниковых геодезических измерений (определений)	463677.57	2170464.34	-	0.10	0.10	-	-
(54)	Надземный	1893	Метод спутниковых геодезических измерений (определений)	463677.63	2170464.20	-	0.10	0.10	-	-
(54)	Надземный	1894	Метод спутниковых геодезических измерений (определений)	463678.45	2170462.15	-	0.10	0.10	-	-

Описание местоположения объекта недвижимости

1. Описание местоположения здания, сооружения, объекта незавершенного строительства в границах земельного участка

1.1. Сведения о характерных точках контура объекта недвижимости

Система координат: МСК-50, зона 2

Зона № 2

Номер контура	Тип контура	Номера характерных точек контура	Метод определения координат	Координаты, м		R, м	Формулы, примененные для расчета средней квадратической погрешности определения координат характерных точек контура (M _t), м	Средняя квадратическая погрешность определения координат характерных точек контура (M _t), м	Глубина, высота расположения точки, м	
				X	Y				H ₁	H ₂
1	2	3	4	5	6	7	8	9	10	11
(54)	Надземный	1895	Метод спутниковых геодезических измерений (определений)	463678.61	2170461.76	-	0.10	0.10	-	-
(54)	Надземный	75	Метод спутниковых геодезических измерений (определений)	463678.35	2170461.65	-	0.10	0.10	-	-
(54)	Надземный	761	Метод спутниковых геодезических измерений (определений)	463678.10	2170461.56	-	0.10	0.10	-	-
(54)	Надземный	762	Метод спутниковых геодезических измерений (определений)	463677.04	2170461.13	-	0.10	0.10	-	-
(54)	Надземный	1261	Метод спутниковых геодезических измерений (определений)	463678.57	2170457.30	-	0.10	0.10	-	-
(54)	Надземный	1262	Метод спутниковых геодезических измерений (определений)	463679.63	2170457.72	-	0.10	0.10	-	-

Описание местоположения объекта недвижимости

1. Описание местоположения здания, сооружения, объекта незавершенного строительства в границах земельного участка

1.1. Сведения о характерных точках контура объекта недвижимости

Система координат: МСК-50, зона 2

Зона № 2

Номер контура	Тип контура	Номера характерных точек контура	Метод определения координат	Координаты, м		R, м	Формулы, примененные для расчета средней квадратической погрешности определения координат характерных точек контура (M _t), м	Средняя квадратическая погрешность определения координат характерных точек контура (M _t), м	Глубина, высота расположения точки, м	
				X	Y				H ₁	H ₂
1	2	3	4	5	6	7	8	9	10	11
(54)	Надземный	76	Метод спутниковых геодезических измерений (определений)	463679.89	2170457.81	-	0.10	0.10	-	-
(54)	Надземный	1896	Метод спутниковых геодезических измерений (определений)	463680.15	2170457.92	-	0.10	0.10	-	-
(54)	Надземный	1897	Метод спутниковых геодезических измерений (определений)	463680.29	2170457.57	-	0.10	0.10	-	-
(54)	Надземный	1898	Метод спутниковых геодезических измерений (определений)	463681.11	2170455.51	-	0.10	0.10	-	-
(54)	Надземный	80	Метод спутниковых геодезических измерений (определений)	463681.42	2170454.74	-	0.10	0.10	-	-
(54)	Надземный	773	Метод спутниковых геодезических измерений (определений)	463681.52	2170454.50	-	0.10	0.10	-	-

Описание местоположения объекта недвижимости

1. Описание местоположения здания, сооружения, объекта незавершенного строительства в границах земельного участка

1.1. Сведения о характерных точках контура объекта недвижимости

Система координат: МСК-50, зона 2

Зона № 2

Номер контура	Тип контура	Номера характерных точек контура	Метод определения координат	Координаты, м		R, м	Формулы, примененные для расчета средней квадратической погрешности определения координат характерных точек контура (M _t), м	Средняя квадратическая погрешность определения координат характерных точек контура (M _t), м	Глубина, высота расположения точки, м	
				X	Y				H ₁	H ₂
1	2	3	4	5	6	7	8	9	10	11
(54)	Надземный	774	Метод спутниковых геодезических измерений (определений)	463682.31	2170454.81	-	0.10	0.10	-	-
(54)	Надземный	82	Метод спутниковых геодезических измерений (определений)	463682.57	2170454.92	-	0.10	0.10	-	-
(54)	Надземный	1899	Метод спутниковых геодезических измерений (определений)	463682.68	2170454.96	-	0.10	0.10	-	-
(54)	Надземный	1900	Метод спутниковых геодезических измерений (определений)	463682.83	2170454.73	-	0.10	0.10	-	-
(54)	Надземный	1901	Метод спутниковых геодезических измерений (определений)	463683.83	2170453.11	-	0.10	0.10	-	-
(54)	Надземный	1902	Метод спутниковых геодезических измерений (определений)	463684.20	2170452.52	-	0.10	0.10	-	-

Описание местоположения объекта недвижимости

1. Описание местоположения здания, сооружения, объекта незавершенного строительства в границах земельного участка

1.1. Сведения о характерных точках контура объекта недвижимости

Система координат: МСК-50, зона 2

Зона № 2

Номер контура	Тип контура	Номера характерных точек контура	Метод определения координат	Координаты, м		R, м	Формулы, примененные для расчета средней квадратической погрешности определения координат характерных точек контура (M _t), м	Средняя квадратическая погрешность определения координат характерных точек контура (M _t), м	Глубина, высота расположения точки, м	
				X	Y				H ₁	H ₂
1	2	3	4	5	6	7	8	9	10	11
(54)	Надземный	1903	Метод спутниковых геодезических измерений (определений)	463685.20	2170450.90	-	0.10	0.10	-	-
(54)	Надземный	1904	Метод спутниковых геодезических измерений (определений)	463685.30	2170450.74	-	0.10	0.10	-	-
(54)	Надземный	89	Метод спутниковых геодезических измерений (определений)	463686.35	2170449.57	-	0.10	0.10	-	-
(54)	Надземный	92	Метод спутниковых геодезических измерений (определений)	463686.53	2170449.37	-	0.10	0.10	-	-
(54)	Надземный	1272	Метод спутниковых геодезических измерений (определений)	463686.57	2170449.33	-	0.10	0.10	-	-
(54)	Надземный	97	Метод спутниковых геодезических измерений (определений)	463687.73	2170448.02	-	0.10	0.10	-	-

Описание местоположения объекта недвижимости

1. Описание местоположения здания, сооружения, объекта незавершенного строительства в границах земельного участка

1.1. Сведения о характерных точках контура объекта недвижимости

Система координат: МСК-50, зона 2

Зона № 2

Номер контура	Тип контура	Номера характерных точек контура	Метод определения координат	Координаты, м		R, м	Формулы, примененные для расчета средней квадратической погрешности определения координат характерных точек контура (M _t), м	Средняя квадратическая погрешность определения координат характерных точек контура (M _t), м	Глубина, высота расположения точки, м	
				X	Y				H ₁	H ₂
1	2	3	4	5	6	7	8	9	10	11
(54)	Надземный	1655	Метод спутниковых геодезических измерений (определений)	463688.04	2170447.68	-	0.10	0.10	-	-
(54)	Надземный	1656	Метод спутниковых геодезических измерений (определений)	463688.41	2170447.27	-	0.10	0.10	-	-
(54)	Надземный	1273	Метод спутниковых геодезических измерений (определений)	463685.69	2170444.84	-	0.10	0.10	-	-
(54)	Надземный	1274	Метод спутниковых геодезических измерений (определений)	463686.83	2170443.56	-	0.10	0.10	-	-
(54)	Надземный	787	Метод спутниковых геодезических измерений (определений)	463686.14	2170442.72	-	0.10	0.10	-	-
(54)	Надземный	788	Метод спутниковых геодезических измерений (определений)	463686.10	2170442.68	-	0.10	0.10	-	-

Описание местоположения объекта недвижимости

1. Описание местоположения здания, сооружения, объекта незавершенного строительства в границах земельного участка

1.1. Сведения о характерных точках контура объекта недвижимости

Система координат: МСК-50, зона 2

Зона № 2

Номер контура	Тип контура	Номера характерных точек контура	Метод определения координат	Координаты, м		R, м	Формулы, примененные для расчета средней квадратической погрешности определения координат характерных точек контура (M _t), м	Средняя квадратическая погрешность определения координат характерных точек контура (M _t), м	Глубина, высота расположения точки, м	
				X	Y				H ₁	H ₂
1	2	3	4	5	6	7	8	9	10	11
(54)	Надземный	1275	Метод спутниковых геодезических измерений (определений)	463685.61	2170443.08	-	0.10	0.10	-	-
(54)	Надземный	1276	Метод спутниковых геодезических измерений (определений)	463684.47	2170441.69	-	0.10	0.10	-	-
(54)	Надземный	789	Метод спутниковых геодезических измерений (определений)	463684.96	2170441.28	-	0.10	0.10	-	-
(54)	Надземный	790	Метод спутниковых геодезических измерений (определений)	463684.15	2170440.29	-	0.10	0.10	-	-
(54)	Надземный	791	Метод спутниковых геодезических измерений (определений)	463683.69	2170439.73	-	0.10	0.10	-	-
(54)	Надземный	105	Метод спутниковых геодезических измерений (определений)	463683.05	2170438.95	-	0.10	0.10	-	-

Описание местоположения объекта недвижимости

1. Описание местоположения здания, сооружения, объекта незавершенного строительства в границах земельного участка

1.1. Сведения о характерных точках контура объекта недвижимости

Система координат: МСК-50, зона 2

Зона № 2

Номер контура	Тип контура	Номера характерных точек контура	Метод определения координат	Координаты, м		R, м	Формулы, примененные для расчета средней квадратической погрешности определения координат характерных точек контура (M _t), м	Средняя квадратическая погрешность определения координат характерных точек контура (M _t), м	Глубина, высота расположения точки, м	
				X	Y				H ₁	H ₂
1	2	3	4	5	6	7	8	9	10	11
(54)	Надземный	1279	Метод спутниковых геодезических измерений (определений)	463682.55	2170438.34	-	0.10	0.10	-	-
(54)	Надземный	1280	Метод спутниковых геодезических измерений (определений)	463680.12	2170435.35	-	0.10	0.10	-	-
(54)	Надземный	1844	Метод спутниковых геодезических измерений (определений)	463683.10	2170432.92	-	0.10	0.10	-	-

Описание местоположения объекта недвижимости

1. Описание местоположения здания, сооружения, объекта незавершенного строительства в границах земельного участка

1.1. Сведения о характерных точках контура объекта недвижимости

Система координат: МСК-50, зона 2

Зона № 2

Номер контура	Тип контура	Номера характерных точек контура	Метод определения координат	Координаты, м		R, м	Формулы, примененные для расчета средней квадратической погрешности определения координат характерных точек контура (M _t), м	Средняя квадратическая погрешность определения координат характерных точек контура (M _t), м	Глубина, высота расположения точки, м	
				X	Y				H ₁	H ₂
1	2	3	4	5	6	7	8	9	10	11
	(55)									
(55)	Надземный	1845	Метод спутниковых геодезических измерений (определений)	463687.17	2170429.60	-	0.10	0.10	-	-
(55)	Надземный	1846	Метод спутниковых геодезических измерений (определений)	463689.26	2170427.89	-	0.10	0.10	-	-
(55)	Надземный	1905	Метод спутниковых геодезических измерений (определений)	463691.16	2170430.22	-	0.10	0.10	-	-
(55)	Надземный	1906	Метод спутниковых геодезических измерений (определений)	463690.93	2170430.41	-	0.10	0.10	-	-
(55)	Надземный	1907	Метод спутниковых геодезических измерений (определений)	463693.02	2170432.97	-	0.10	0.10	-	-

Описание местоположения объекта недвижимости

1. Описание местоположения здания, сооружения, объекта незавершенного строительства в границах земельного участка

1.1. Сведения о характерных точках контура объекта недвижимости

Система координат: МСК-50, зона 2

Зона № 2

Номер контура	Тип контура	Номера характерных точек контура	Метод определения координат	Координаты, м		R, м	Формулы, примененные для расчета средней квадратической погрешности определения координат характерных точек контура (M _t), м	Средняя квадратическая погрешность определения координат характерных точек контура (M _t), м	Глубина, высота расположения точки, м	
				X	Y				H ₁	H ₂
1	2	3	4	5	6	7	8	9	10	11
(55)	Надземный	1908	Метод спутниковых геодезических измерений (определений)	463693.11	2170433.08	-	0.10	0.10	-	-
(55)	Надземный	1850	Метод спутниковых геодезических измерений (определений)	463693.31	2170432.91	-	0.10	0.10	-	-
(55)	Надземный	361	Метод спутниковых геодезических измерений (определений)	463693.47	2170433.11	-	0.10	0.10	-	-
(55)	Надземный	360	Метод спутниковых геодезических измерений (определений)	463693.74	2170432.89	-	0.10	0.10	-	-
(55)	Надземный	1851	Метод спутниковых геодезических измерений (определений)	463694.65	2170432.15	-	0.10	0.10	-	-
(55)	Надземный	902	Метод спутниковых геодезических измерений (определений)	463697.16	2170435.23	-	0.10	0.10	-	-

Описание местоположения объекта недвижимости

1. Описание местоположения здания, сооружения, объекта незавершенного строительства в границах земельного участка

1.1. Сведения о характерных точках контура объекта недвижимости

Система координат: МСК-50, зона 2

Зона № 2

Номер контура	Тип контура	Номера характерных точек контура	Метод определения координат	Координаты, м		R, м	Формулы, примененные для расчета средней квадратической погрешности определения координат характерных точек контура (M _t), м	Средняя квадратическая погрешность определения координат характерных точек контура (M _t), м	Глубина, высота расположения точки, м	
				X	Y				H 1	H 2
1	2	3	4	5	6	7	8	9	10	11
(55)	Надземный	903	Метод спутниковых геодезических измерений (определений)	463695.99	2170436.19	-	0.10	0.10	-	-
(55)	Надземный	904	Метод спутниковых геодезических измерений (определений)	463696.22	2170436.48	-	0.10	0.10	-	-
(55)	Надземный	905	Метод спутниковых геодезических измерений (определений)	463696.39	2170436.63	-	0.10	0.10	-	-
(55)	Надземный	1909	Метод спутниковых геодезических измерений (определений)	463696.81	2170436.15	-	0.10	0.10	-	-
(55)	Надземный	1754	Метод спутниковых геодезических измерений (определений)	463696.87	2170436.21	-	0.10	0.10	-	-
(55)	Надземный	908	Метод спутниковых геодезических измерений (определений)	463698.22	2170437.41	-	0.10	0.10	-	-

Описание местоположения объекта недвижимости

1. Описание местоположения здания, сооружения, объекта незавершенного строительства в границах земельного участка

1.1. Сведения о характерных точках контура объекта недвижимости

Система координат: МСК-50, зона 2

Зона № 2

Номер контура	Тип контура	Номера характерных точек контура	Метод определения координат	Координаты, м		R, м	Формулы, примененные для расчета средней квадратической погрешности определения координат характерных точек контура (M _t), м	Средняя квадратическая погрешность определения координат характерных точек контура (M _t), м	Глубина, высота расположения точки, м	
				X	Y				H ₁	H ₂
1	2	3	4	5	6	7	8	9	10	11
(55)	Надземный	909	Метод спутниковых геодезических измерений (определений)	463698.80	2170436.76	-	0.10	0.10	-	-
(55)	Надземный	910	Метод спутниковых геодезических измерений (определений)	463699.33	2170437.23	-	0.10	0.10	-	-
(55)	Надземный	1910	Метод спутниковых геодезических измерений (определений)	463699.75	2170436.76	-	0.10	0.10	-	-
(55)	Надземный	1699	Метод спутниковых геодезических измерений (определений)	463699.81	2170436.81	-	0.10	0.10	-	-
(55)	Надземный	1700	Метод спутниковых геодезических измерений (определений)	463701.15	2170438.01	-	0.10	0.10	-	-
(55)	Надземный	1911	Метод спутниковых геодезических измерений (определений)	463701.21	2170438.06	-	0.10	0.10	-	-

Описание местоположения объекта недвижимости

1. Описание местоположения здания, сооружения, объекта незавершенного строительства в границах земельного участка

1.1. Сведения о характерных точках контура объекта недвижимости

Система координат: МСК-50, зона 2

Зона № 2

Номер контура	Тип контура	Номера характерных точек контура	Метод определения координат	Координаты, м		R, м	Формулы, примененные для расчета средней квадратической погрешности определения координат характерных точек контура (M _t), м	Средняя квадратическая погрешность определения координат характерных точек контура (M _t), м	Глубина, высота расположения точки, м	
				X	Y				H 1	H 2
1	2	3	4	5	6	7	8	9	10	11
(55)	Надземный	913	Метод спутниковых геодезических измерений (определений)	463700.79	2170438.54	-	0.10	0.10	-	-
(55)	Надземный	369	Метод спутниковых геодезических измерений (определений)	463700.91	2170438.65	-	0.10	0.10	-	-
(55)	Надземный	1336	Метод спутниковых геодезических измерений (определений)	463701.74	2170439.39	-	0.10	0.10	-	-
(55)	Надземный	1912	Метод спутниковых геодезических измерений (определений)	463702.16	2170438.91	-	0.10	0.10	-	-
(55)	Надземный	1755	Метод спутниковых геодезических измерений (определений)	463702.22	2170438.96	-	0.10	0.10	-	-
(55)	Надземный	1756	Метод спутниковых геодезических измерений (определений)	463703.56	2170440.16	-	0.10	0.10	-	-

Описание местоположения объекта недвижимости

1. Описание местоположения здания, сооружения, объекта незавершенного строительства в границах земельного участка

1.1. Сведения о характерных точках контура объекта недвижимости

Система координат: МСК-50, зона 2

Зона № 2

Номер контура	Тип контура	Номера характерных точек контура	Метод определения координат	Координаты, м		R, м	Формулы, примененные для расчета средней квадратической погрешности определения координат характерных точек контура (M _t), м	Средняя квадратическая погрешность определения координат характерных точек контура (M _t), м	Глубина, высота расположения точки, м	
				X	Y				H ₁	H ₂
1	2	3	4	5	6	7	8	9	10	11
(55)	Надземный	1913	Метод спутниковых геодезических измерений (определений)	463703.62	2170440.22	-	0.10	0.10	-	-
(55)	Надземный	1339	Метод спутниковых геодезических измерений (определений)	463703.20	2170440.69	-	0.10	0.10	-	-
(55)	Надземный	1340	Метод спутниковых геодезических измерений (определений)	463703.58	2170441.03	-	0.10	0.10	-	-
(55)	Надземный	1914	Метод спутниковых геодезических измерений (определений)	463704.00	2170440.56	-	0.10	0.10	-	-
(55)	Надземный	1757	Метод спутниковых геодезических измерений (определений)	463704.06	2170440.61	-	0.10	0.10	-	-
(55)	Надземный	1758	Метод спутниковых геодезических измерений (определений)	463705.40	2170441.81	-	0.10	0.10	-	-

Описание местоположения объекта недвижимости

1. Описание местоположения здания, сооружения, объекта незавершенного строительства в границах земельного участка

1.1. Сведения о характерных точках контура объекта недвижимости

Система координат: МСК-50, зона 2

Зона № 2

Номер контура	Тип контура	Номера характерных точек контура	Метод определения координат	Координаты, м		R, м	Формулы, примененные для расчета средней квадратической погрешности определения координат характерных точек контура (M _t), м	Средняя квадратическая погрешность определения координат характерных точек контура (M _t), м	Глубина, высота расположения точки, м	
				X	Y				H ₁	H ₂
1	2	3	4	5	6	7	8	9	10	11
(55)	Надземный	1915	Метод спутниковых геодезических измерений (определений)	463705.46	2170441.86	-	0.10	0.10	-	-
(55)	Надземный	1343	Метод спутниковых геодезических измерений (определений)	463705.04	2170442.34	-	0.10	0.10	-	-
(55)	Надземный	374	Метод спутниковых геодезических измерений (определений)	463705.36	2170442.63	-	0.10	0.10	-	-
(55)	Надземный	914	Метод спутниковых геодезических измерений (определений)	463705.80	2170443.02	-	0.10	0.10	-	-
(55)	Надземный	376	Метод спутниковых геодезических измерений (определений)	463705.62	2170443.22	-	0.10	0.10	-	-
(55)	Надземный	1852	Метод спутниковых геодезических измерений (определений)	463703.82	2170445.23	-	0.10	0.10	-	-

Описание местоположения объекта недвижимости

1. Описание местоположения здания, сооружения, объекта незавершенного строительства в границах земельного участка

1.1. Сведения о характерных точках контура объекта недвижимости

Система координат: МСК-50, зона 2

Зона № 2

Номер контура	Тип контура	Номера характерных точек контура	Метод определения координат	Координаты, м		R, м	Формулы, примененные для расчета средней квадратической погрешности определения координат характерных точек контура (M _t), м	Средняя квадратическая погрешность определения координат характерных точек контура (M _t), м	Глубина, высота расположения точки, м	
				X	Y				H 1	H 2
1	2	3	4	5	6	7	8	9	10	11
(55)	Надземный	378	Метод спутниковых геодезических измерений (определений)	463703.96	2170445.35	-	0.10	0.10	-	-
(55)	Надземный	917	Метод спутниковых геодезических измерений (определений)	463704.16	2170445.53	-	0.10	0.10	-	-
(55)	Надземный	920	Метод спутниковых геодезических измерений (определений)	463704.41	2170445.75	-	0.10	0.10	-	-
(55)	Надземный	1598	Метод спутниковых геодезических измерений (определений)	463705.08	2170446.36	-	0.10	0.10	-	-
(55)	Надземный	1853	Метод спутниковых геодезических измерений (определений)	463702.73	2170448.99	-	0.10	0.10	-	-
(55)	Надземный	1701	Метод спутниковых геодезических измерений (определений)	463703.06	2170449.29	-	0.10	0.10	-	-

Описание местоположения объекта недвижимости

1. Описание местоположения здания, сооружения, объекта незавершенного строительства в границах земельного участка

1.1. Сведения о характерных точках контура объекта недвижимости

Система координат: МСК-50, зона 2

Зона № 2

Номер контура	Тип контура	Номера характерных точек контура	Метод определения координат	Координаты, м		R, м	Формулы, примененные для расчета средней квадратической погрешности определения координат характерных точек контура (M _t), м	Средняя квадратическая погрешность определения координат характерных точек контура (M _t), м	Глубина, высота расположения точки, м	
				X	Y				H ₁	H ₂
1	2	3	4	5	6	7	8	9	10	11
(55)	Надземный	1702	Метод спутниковых геодезических измерений (определений)	463703.32	2170449.52	-	0.10	0.10	-	-
(55)	Надземный	1703	Метод спутниковых геодезических измерений (определений)	463703.23	2170449.62	-	0.10	0.10	-	-
(55)	Надземный	1704	Метод спутниковых геодезических измерений (определений)	463704.10	2170450.39	-	0.10	0.10	-	-
(55)	Надземный	929	Метод спутниковых геодезических измерений (определений)	463704.19	2170450.29	-	0.10	0.10	-	-
(55)	Надземный	930	Метод спутниковых геодезических измерений (определений)	463704.47	2170450.55	-	0.10	0.10	-	-
(55)	Надземный	380	Метод спутниковых геодезических измерений (определений)	463704.29	2170450.75	-	0.10	0.10	-	-

Описание местоположения объекта недвижимости

1. Описание местоположения здания, сооружения, объекта незавершенного строительства в границах земельного участка

1.1. Сведения о характерных точках контура объекта недвижимости

Система координат: МСК-50, зона 2

Зона № 2

Номер контура	Тип контура	Номера характерных точек контура	Метод определения координат	Координаты, м		R, м	Формулы, примененные для расчета средней квадратической погрешности определения координат характерных точек контура (M _t), м	Средняя квадратическая погрешность определения координат характерных точек контура (M _t), м	Глубина, высота расположения точки, м	
				X	Y				H ₁	H ₂
1	2	3	4	5	6	7	8	9	10	11
(55)	Надземный	383	Метод спутниковых геодезических измерений (определений)	463702.15	2170453.14	-	0.10	0.10	-	-
(55)	Надземный	1705	Метод спутниковых геодезических измерений (определений)	463699.37	2170456.25	-	0.10	0.10	-	-
(55)	Надземный	1706	Метод спутниковых геодезических измерений (определений)	463698.99	2170455.91	-	0.10	0.10	-	-
(55)	Надземный	945	Метод спутниковых геодезических измерений (определений)	463698.37	2170456.61	-	0.10	0.10	-	-
(55)	Надземный	1603	Метод спутниковых геодезических измерений (определений)	463696.70	2170458.46	-	0.10	0.10	-	-
(55)	Надземный	1604	Метод спутниковых геодезических измерений (определений)	463695.98	2170457.81	-	0.10	0.10	-	-

Описание местоположения объекта недвижимости

1. Описание местоположения здания, сооружения, объекта незавершенного строительства в границах земельного участка

1.1. Сведения о характерных точках контура объекта недвижимости

Система координат: МСК-50, зона 2

Зона № 2

Номер контура	Тип контура	Номера характерных точек контура	Метод определения координат	Координаты, м		R, м	Формулы, примененные для расчета средней квадратической погрешности определения координат характерных точек контура (M _t), м	Средняя квадратическая погрешность определения координат характерных точек контура (M _t), м	Глубина, высота расположения точки, м	
				X	Y				H ₁	H ₂
1	2	3	4	5	6	7	8	9	10	11
(55)	Надземный	1605	Метод спутниковых геодезических измерений (определений)	463695.79	2170457.64	-	0.10	0.10	-	-
(55)	Надземный	1203	Метод спутниковых геодезических измерений (определений)	463695.72	2170457.75	-	0.10	0.10	-	-
(55)	Надземный	1775	Метод спутниковых геодезических измерений (определений)	463694.85	2170459.16	-	0.10	0.10	-	-
(55)	Надземный	1916	Метод спутниковых геодезических измерений (определений)	463694.83	2170459.20	-	0.10	0.10	-	-
(55)	Надземный	953	Метод спутниковых геодезических измерений (определений)	463694.50	2170459.00	-	0.10	0.10	-	-
(55)	Надземный	389	Метод спутниковых геодезических измерений (определений)	463694.27	2170458.85	-	0.10	0.10	-	-

Описание местоположения объекта недвижимости

1. Описание местоположения здания, сооружения, объекта незавершенного строительства в границах земельного участка

1.1. Сведения о характерных точках контура объекта недвижимости

Система координат: МСК-50, зона 2

Зона № 2

Номер контура	Тип контура	Номера характерных точек контура	Метод определения координат	Координаты, м		R, м	Формулы, примененные для расчета средней квадратической погрешности определения координат характерных точек контура (M _t), м	Средняя квадратическая погрешность определения координат характерных точек контура (M _t), м	Глубина, высота расположения точки, м	
				X	Y				H ₁	H ₂
1	2	3	4	5	6	7	8	9	10	11
(55)	Надземный	390	Метод спутниковых геодезических измерений (определений)	463693.69	2170459.78	-	0.10	0.10	-	-
(55)	Надземный	954	Метод спутниковых геодезических измерений (определений)	463693.93	2170459.92	-	0.10	0.10	-	-
(55)	Надземный	1917	Метод спутниковых геодезических измерений (определений)	463694.25	2170460.12	-	0.10	0.10	-	-
(55)	Надземный	1776	Метод спутниковых геодезических измерений (определений)	463694.23	2170460.17	-	0.10	0.10	-	-
(55)	Надземный	1779	Метод спутниковых геодезических измерений (определений)	463693.28	2170461.69	-	0.10	0.10	-	-
(55)	Надземный	1918	Метод спутниковых геодезических измерений (определений)	463693.25	2170461.74	-	0.10	0.10	-	-

Описание местоположения объекта недвижимости

1. Описание местоположения здания, сооружения, объекта незавершенного строительства в границах земельного участка

1.1. Сведения о характерных точках контура объекта недвижимости

Система координат: МСК-50, зона 2

Зона № 2

Номер контура	Тип контура	Номера характерных точек контура	Метод определения координат	Координаты, м		R, м	Формулы, примененные для расчета средней квадратической погрешности определения координат характерных точек контура (M _t), м	Средняя квадратическая погрешность определения координат характерных точек контура (M _t), м	Глубина, высота расположения точки, м	
				X	Y				H ₁	H ₂
1	2	3	4	5	6	7	8	9	10	11
(55)	Надземный	957	Метод спутниковых геодезических измерений (определений)	463692.92	2170461.53	-	0.10	0.10	-	-
(55)	Надземный	391	Метод спутниковых геодезических измерений (определений)	463692.69	2170461.39	-	0.10	0.10	-	-
(55)	Надземный	392	Метод спутниковых геодезических измерений (определений)	463692.30	2170462.02	-	0.10	0.10	-	-
(55)	Надземный	1606	Метод спутниковых геодезических измерений (определений)	463692.56	2170462.12	-	0.10	0.10	-	-
(55)	Надземный	960	Метод спутниковых геодезических измерений (определений)	463692.78	2170462.21	-	0.10	0.10	-	-
(55)	Надземный	1607	Метод спутниковых геодезических измерений (определений)	463694.12	2170462.74	-	0.10	0.10	-	-

Описание местоположения объекта недвижимости

1. Описание местоположения здания, сооружения, объекта незавершенного строительства в границах земельного участка

1.1. Сведения о характерных точках контура объекта недвижимости

Система координат: МСК-50, зона 2

Зона № 2

Номер контура	Тип контура	Номера характерных точек контура	Метод определения координат	Координаты, м		R, м	Формулы, примененные для расчета средней квадратической погрешности определения координат характерных точек контура (M _t), м	Средняя квадратическая погрешность определения координат характерных точек контура (M _t), м	Глубина, высота расположения точки, м	
				X	Y				H ₁	H ₂
1	2	3	4	5	6	7	8	9	10	11
(55)	Надземный	1608	Метод спутниковых геодезических измерений (определений)	463692.92	2170465.73	-	0.10	0.10	-	-
(55)	Надземный	968	Метод спутниковых геодезических измерений (определений)	463692.58	2170466.58	-	0.10	0.10	-	-
(55)	Надземный	969	Метод спутниковых геодезических измерений (определений)	463693.51	2170466.95	-	0.10	0.10	-	-
(55)	Надземный	1707	Метод спутниковых геодезических измерений (определений)	463693.47	2170467.08	-	0.10	0.10	-	-
(55)	Надземный	1708	Метод спутниковых геодезических измерений (определений)	463694.54	2170467.51	-	0.10	0.10	-	-
(55)	Надземный	1709	Метод спутниковых геодезических измерений (определений)	463694.59	2170467.39	-	0.10	0.10	-	-

Описание местоположения объекта недвижимости

1. Описание местоположения здания, сооружения, объекта незавершенного строительства в границах земельного участка

1.1. Сведения о характерных точках контура объекта недвижимости

Система координат: МСК-50, зона 2

Зона № 2

Номер контура	Тип контура	Номера характерных точек контура	Метод определения координат	Координаты, м		R, м	Формулы, примененные для расчета средней квадратической погрешности определения координат характерных точек контура (M _t), м	Средняя квадратическая погрешность определения координат характерных точек контура (M _t), м	Глубина, высота расположения точки, м	
				X	Y				H ₁	H ₂
1	2	3	4	5	6	7	8	9	10	11
(55)	Надземный	1710	Метод спутниковых геодезических измерений (определений)	463694.94	2170467.53	-	0.10	0.10	-	-
(55)	Надземный	397	Метод спутниковых геодезических измерений (определений)	463693.39	2170471.40	-	0.10	0.10	-	-
(55)	Надземный	400	Метод спутниковых геодезических измерений (определений)	463692.20	2170474.38	-	0.10	0.10	-	-
(55)	Надземный	495	Метод спутниковых геодезических измерений (определений)	463692.10	2170474.63	-	0.10	0.10	-	-
(55)	Надземный	496	Метод спутниковых геодезических измерений (определений)	463691.75	2170474.49	-	0.10	0.10	-	-
(55)	Надземный	1711	Метод спутниковых геодезических измерений (определений)	463691.80	2170474.37	-	0.10	0.10	-	-

Описание местоположения объекта недвижимости

1. Описание местоположения здания, сооружения, объекта незавершенного строительства в границах земельного участка

1.1. Сведения о характерных точках контура объекта недвижимости

Система координат: МСК-50, зона 2

Зона № 2

Номер контура	Тип контура	Номера характерных точек контура	Метод определения координат	Координаты, м		R, м	Формулы, примененные для расчета средней квадратической погрешности определения координат характерных точек контура (M _t), м	Средняя квадратическая погрешность определения координат характерных точек контура (M _t), м	Глубина, высота расположения точки, м	
				X	Y				H ₁	H ₂
1	2	3	4	5	6	7	8	9	10	11
(55)	Надземный	1712	Метод спутниковых геодезических измерений (определений)	463690.72	2170473.94	-	0.10	0.10	-	-
(55)	Надземный	497	Метод спутниковых геодезических измерений (определений)	463690.67	2170474.06	-	0.10	0.10	-	-
(55)	Надземный	498	Метод спутниковых геодезических измерений (определений)	463689.83	2170473.72	-	0.10	0.10	-	-
(55)	Надземный	499	Метод спутниковых геодезических измерений (определений)	463689.47	2170474.62	-	0.10	0.10	-	-
(55)	Надземный	500	Метод спутниковых геодезических измерений (определений)	463688.29	2170477.56	-	0.10	0.10	-	-
(55)	Надземный	501	Метод спутниковых геодезических измерений (определений)	463686.64	2170476.90	-	0.10	0.10	-	-

Описание местоположения объекта недвижимости

1. Описание местоположения здания, сооружения, объекта незавершенного строительства в границах земельного участка

1.1. Сведения о характерных точках контура объекта недвижимости

Система координат: МСК-50, зона 2

Зона № 2

Номер контура	Тип контура	Номера характерных точек контура	Метод определения координат	Координаты, м		R, м	Формулы, примененные для расчета средней квадратической погрешности определения координат характерных точек контура (M _t), м	Средняя квадратическая погрешность определения координат характерных точек контура (M _t), м	Глубина, высота расположения точки, м	
				X	Y				H ₁	H ₂
1	2	3	4	5	6	7	8	9	10	11
(55)	Надземный	402	Метод спутниковых геодезических измерений (определений)	463686.38	2170476.80	-	0.10	0.10	-	-
(55)	Надземный	403	Метод спутниковых геодезических измерений (определений)	463686.17	2170477.79	-	0.10	0.10	-	-
(55)	Надземный	502	Метод спутниковых геодезических измерений (определений)	463686.44	2170477.84	-	0.10	0.10	-	-
(55)	Надземный	1919	Метод спутниковых геодезических измерений (определений)	463686.83	2170477.93	-	0.10	0.10	-	-
(55)	Надземный	1780	Метод спутниковых геодезических измерений (определений)	463686.82	2170477.97	-	0.10	0.10	-	-
(55)	Надземный	406	Метод спутниковых геодезических измерений (определений)	463686.81	2170478.03	-	0.10	0.10	-	-

Описание местоположения объекта недвижимости

1. Описание местоположения здания, сооружения, объекта незавершенного строительства в границах земельного участка

1.1. Сведения о характерных точках контура объекта недвижимости

Система координат: МСК-50, зона 2

Зона № 2

Номер контура	Тип контура	Номера характерных точек контура	Метод определения координат	Координаты, м		R, м	Формулы, примененные для расчета средней квадратической погрешности определения координат характерных точек контура (M _t), м	Средняя квадратическая погрешность определения координат характерных точек контура (M _t), м	Глубина, высота расположения точки, м	
				X	Y				H ₁	H ₂
1	2	3	4	5	6	7	8	9	10	11
(55)	Надземный	415	Метод спутниковых геодезических измерений (определений)	463686.46	2170479.70	-	0.10	0.10	-	-
(55)	Надземный	1783	Метод спутниковых геодезических измерений (определений)	463686.45	2170479.76	-	0.10	0.10	-	-
(55)	Надземный	1920	Метод спутниковых геодезических измерений (определений)	463686.44	2170479.79	-	0.10	0.10	-	-
(55)	Надземный	505	Метод спутниковых геодезических измерений (определений)	463686.05	2170479.72	-	0.10	0.10	-	-
(55)	Надземный	418	Метод спутниковых геодезических измерений (определений)	463685.78	2170479.66	-	0.10	0.10	-	-
(55)	Надземный	419	Метод спутниковых геодезических измерений (определений)	463685.47	2170481.11	-	0.10	0.10	-	-

Описание местоположения объекта недвижимости

1. Описание местоположения здания, сооружения, объекта незавершенного строительства в границах земельного участка

1.1. Сведения о характерных точках контура объекта недвижимости

Система координат: МСК-50, зона 2

Зона № 2

Номер контура	Тип контура	Номера характерных точек контура	Метод определения координат	Координаты, м		R, м	Формулы, примененные для расчета средней квадратической погрешности определения координат характерных точек контура (M _t), м	Средняя квадратическая погрешность определения координат характерных точек контура (M _t), м	Глубина, высота расположения точки, м	
				X	Y				H ₁	H ₂
1	2	3	4	5	6	7	8	9	10	11
(55)	Надземный	506	Метод спутниковых геодезических измерений (определений)	463685.75	2170481.16	-	0.10	0.10	-	-
(55)	Надземный	1921	Метод спутниковых геодезических измерений (определений)	463686.14	2170481.23	-	0.10	0.10	-	-
(55)	Надземный	1784	Метод спутниковых геодезических измерений (определений)	463686.13	2170481.29	-	0.10	0.10	-	-
(55)	Надземный	422	Метод спутниковых геодезических измерений (определений)	463686.12	2170481.35	-	0.10	0.10	-	-
(55)	Надземный	431	Метод спутниковых геодезических измерений (определений)	463685.77	2170483.02	-	0.10	0.10	-	-
(55)	Надземный	1787	Метод спутниковых геодезических измерений (определений)	463685.75	2170483.07	-	0.10	0.10	-	-

Описание местоположения объекта недвижимости

1. Описание местоположения здания, сооружения, объекта незавершенного строительства в границах земельного участка

1.1. Сведения о характерных точках контура объекта недвижимости

Система координат: МСК-50, зона 2

Зона № 2

Номер контура	Тип контура	Номера характерных точек контура	Метод определения координат	Координаты, м		R, м	Формулы, примененные для расчета средней квадратической погрешности определения координат характерных точек контура (M _t), м	Средняя квадратическая погрешность определения координат характерных точек контура (M _t), м	Глубина, высота расположения точки, м	
				X	Y				H ₁	H ₂
1	2	3	4	5	6	7	8	9	10	11
(55)	Надземный	1922	Метод спутниковых геодезических измерений (определений)	463685.75	2170483.09	-	0.10	0.10	-	-
(55)	Надземный	509	Метод спутниковых геодезических измерений (определений)	463685.36	2170483.01	-	0.10	0.10	-	-
(55)	Надземный	434	Метод спутниковых геодезических измерений (определений)	463685.09	2170482.96	-	0.10	0.10	-	-
(55)	Надземный	435	Метод спутниковых геодезических измерений (определений)	463684.87	2170483.98	-	0.10	0.10	-	-
(55)	Надземный	510	Метод спутниковых геодезических измерений (определений)	463685.16	2170483.99	-	0.10	0.10	-	-
(55)	Надземный	511	Метод спутниковых геодезических измерений (определений)	463686.84	2170484.04	-	0.10	0.10	-	-

Описание местоположения объекта недвижимости

1. Описание местоположения здания, сооружения, объекта незавершенного строительства в границах земельного участка

1.1. Сведения о характерных точках контура объекта недвижимости

Система координат: МСК-50, зона 2

Зона № 2

Номер контура	Тип контура	Номера характерных точек контура	Метод определения координат	Координаты, м		R, м	Формулы, примененные для расчета средней квадратической погрешности определения координат характерных точек контура (M _t), м	Средняя квадратическая погрешность определения координат характерных точек контура (M _t), м	Глубина, высота расположения точки, м	
				X	Y				H 1	H 2
1	2	3	4	5	6	7	8	9	10	11
(55)	Надземный	512	Метод спутниковых геодезических измерений (определений)	463686.74	2170487.24	-	0.10	0.10	-	-
(55)	Надземный	513	Метод спутниковых геодезических измерений (определений)	463686.71	2170488.17	-	0.10	0.10	-	-
(55)	Надземный	514	Метод спутниковых геодезических измерений (определений)	463687.72	2170488.20	-	0.10	0.10	-	-
(55)	Надземный	1713	Метод спутниковых геодезических измерений (определений)	463687.72	2170488.34	-	0.10	0.10	-	-
(55)	Надземный	1714	Метод спутниковых геодезических измерений (определений)	463688.88	2170488.37	-	0.10	0.10	-	-
(55)	Надземный	515	Метод спутниковых геодезических измерений (определений)	463688.88	2170488.24	-	0.10	0.10	-	-

Описание местоположения объекта недвижимости

1. Описание местоположения здания, сооружения, объекта незавершенного строительства в границах земельного участка

1.1. Сведения о характерных точках контура объекта недвижимости

Система координат: МСК-50, зона 2

Зона № 2

Номер контура	Тип контура	Номера характерных точек контура	Метод определения координат	Координаты, м		R, м	Формулы, примененные для расчета средней квадратической погрешности определения координат характерных точек контура (M _t), м	Средняя квадратическая погрешность определения координат характерных точек контура (M _t), м	Глубина, высота расположения точки, м	
				X	Y				H ₁	H ₂
1	2	3	4	5	6	7	8	9	10	11
(55)	Надземный	516	Метод спутниковых геодезических измерений (определений)	463689.26	2170488.25	-	0.10	0.10	-	-
(55)	Надземный	437	Метод спутниковых геодезических измерений (определений)	463689.25	2170488.52	-	0.10	0.10	-	-
(55)	Надземный	440	Метод спутниковых геодезических измерений (определений)	463689.15	2170491.73	-	0.10	0.10	-	-
(55)	Надземный	1715	Метод спутниковых геодезических измерений (определений)	463689.02	2170495.90	-	0.10	0.10	-	-
(55)	Надземный	1716	Метод спутниковых геодезических измерений (определений)	463688.64	2170495.89	-	0.10	0.10	-	-
(55)	Надземный	1717	Метод спутниковых геодезических измерений (определений)	463688.64	2170495.76	-	0.10	0.10	-	-

Описание местоположения объекта недвижимости

1. Описание местоположения здания, сооружения, объекта незавершенного строительства в границах земельного участка

1.1. Сведения о характерных точках контура объекта недвижимости

Система координат: МСК-50, зона 2

Зона № 2

Номер контура	Тип контура	Номера характерных точек контура	Метод определения координат	Координаты, м		R, м	Формулы, примененные для расчета средней квадратической погрешности определения координат характерных точек контура (M _t), м	Средняя квадратическая погрешность определения координат характерных точек контура (M _t), м	Глубина, высота расположения точки, м	
				X	Y				H 1	H 2
1	2	3	4	5	6	7	8	9	10	11
(55)	Надземный	1718	Метод спутниковых геодезических измерений (определений)	463687.48	2170495.72	-	0.10	0.10	-	-
(55)	Надземный	542	Метод спутниковых геодезических измерений (определений)	463687.48	2170495.85	-	0.10	0.10	-	-
(55)	Надземный	543	Метод спутниковых геодезических измерений (определений)	463686.57	2170495.82	-	0.10	0.10	-	-
(55)	Надземный	544	Метод спутниковых геодезических измерений (определений)	463686.54	2170496.75	-	0.10	0.10	-	-
(55)	Надземный	545	Метод спутниковых геодезических измерений (определений)	463686.44	2170499.94	-	0.10	0.10	-	-
(55)	Надземный	547	Метод спутниковых геодезических измерений (определений)	463684.91	2170499.89	-	0.10	0.10	-	-

Описание местоположения объекта недвижимости

1. Описание местоположения здания, сооружения, объекта незавершенного строительства в границах земельного участка

1.1. Сведения о характерных точках контура объекта недвижимости

Система координат: МСК-50, зона 2

Зона № 2

Номер контура	Тип контура	Номера характерных точек контура	Метод определения координат	Координаты, м		R, м	Формулы, примененные для расчета средней квадратической погрешности определения координат характерных точек контура (M _t), м	Средняя квадратическая погрешность определения координат характерных точек контура (M _t), м	Глубина, высота расположения точки, м	
				X	Y				H ₁	H ₂
1	2	3	4	5	6	7	8	9	10	11
(55)	Надземный	1613	Метод спутниковых геодезических измерений (определений)	463684.65	2170499.89	-	0.10	0.10	-	-
(55)	Надземный	444	Метод спутниковых геодезических измерений (определений)	463684.38	2170499.88	-	0.10	0.10	-	-
(55)	Надземный	445	Метод спутниковых геодезических измерений (определений)	463684.52	2170500.88	-	0.10	0.10	-	-
(55)	Надземный	551	Метод спутниковых геодезических измерений (определений)	463684.79	2170500.84	-	0.10	0.10	-	-
(55)	Надземный	1923	Метод спутниковых геодезических измерений (определений)	463685.16	2170500.79	-	0.10	0.10	-	-
(55)	Надземный	1788	Метод спутниковых геодезических измерений (определений)	463685.17	2170500.84	-	0.10	0.10	-	-

Описание местоположения объекта недвижимости

1. Описание местоположения здания, сооружения, объекта незавершенного строительства в границах земельного участка

1.1. Сведения о характерных точках контура объекта недвижимости

Система координат: МСК-50, зона 2

Зона № 2

Номер контура	Тип контура	Номера характерных точек контура	Метод определения координат	Координаты, м		R, м	Формулы, примененные для расчета средней квадратической погрешности определения координат характерных точек контура (M _t), м	Средняя квадратическая погрешность определения координат характерных точек контура (M _t), м	Глубина, высота расположения точки, м	
				X	Y				H ₁	H ₂
1	2	3	4	5	6	7	8	9	10	11
(55)	Надземный	1791	Метод спутниковых геодезических измерений (определений)	463685.43	2170502.62	-	0.10	0.10	-	-
(55)	Надземный	1924	Метод спутниковых геодезических измерений (определений)	463685.44	2170502.67	-	0.10	0.10	-	-
(55)	Надземный	554	Метод спутниковых геодезических измерений (определений)	463685.06	2170502.72	-	0.10	0.10	-	-
(55)	Надземный	446	Метод спутниковых геодезических измерений (определений)	463684.79	2170502.76	-	0.10	0.10	-	-
(55)	Надземный	447	Метод спутниковых геодезических измерений (определений)	463684.95	2170503.84	-	0.10	0.10	-	-
(55)	Надземный	559	Метод спутниковых геодезических измерений (определений)	463685.22	2170503.80	-	0.10	0.10	-	-

Описание местоположения объекта недвижимости

1. Описание местоположения здания, сооружения, объекта незавершенного строительства в границах земельного участка

1.1. Сведения о характерных точках контура объекта недвижимости

Система координат: МСК-50, зона 2

Зона № 2

Номер контура	Тип контура	Номера характерных точек контура	Метод определения координат	Координаты, м		R, м	Формулы, примененные для расчета средней квадратической погрешности определения координат характерных точек контура (M _t), м	Средняя квадратическая погрешность определения координат характерных точек контура (M _t), м	Глубина, высота расположения точки, м	
				X	Y				H 1	H 2
1	2	3	4	5	6	7	8	9	10	11
(55)	Надземный	1925	Метод спутниковых геодезических измерений (определений)	463685.59	2170503.75	-	0.10	0.10	-	-
(55)	Надземный	1792	Метод спутниковых геодезических измерений (определений)	463685.60	2170503.80	-	0.10	0.10	-	-
(55)	Надземный	1795	Метод спутниковых геодезических измерений (определений)	463685.85	2170505.58	-	0.10	0.10	-	-
(55)	Надземный	1926	Метод спутниковых геодезических измерений (определений)	463685.86	2170505.63	-	0.10	0.10	-	-
(55)	Надземный	562	Метод спутниковых геодезических измерений (определений)	463685.49	2170505.68	-	0.10	0.10	-	-
(55)	Надземный	448	Метод спутниковых геодезических измерений (определений)	463685.22	2170505.72	-	0.10	0.10	-	-

Описание местоположения объекта недвижимости

1. Описание местоположения здания, сооружения, объекта незавершенного строительства в границах земельного участка

1.1. Сведения о характерных точках контура объекта недвижимости

Система координат: МСК-50, зона 2

Зона № 2

Номер контура	Тип контура	Номера характерных точек контура	Метод определения координат	Координаты, м		R, м	Формулы, примененные для расчета средней квадратической погрешности определения координат характерных точек контура (M _t), м	Средняя квадратическая погрешность определения координат характерных точек контура (M _t), м	Глубина, высота расположения точки, м	
				X	Y				H ₁	H ₂
1	2	3	4	5	6	7	8	9	10	11
(55)	Надземный	449	Метод спутниковых геодезических измерений (определений)	463685.32	2170506.40	-	0.10	0.10	-	-
(55)	Надземный	450	Метод спутниковых геодезических измерений (определений)	463685.35	2170506.64	-	0.10	0.10	-	-
(55)	Надземный	565	Метод спутниковых геодезических измерений (определений)	463685.87	2170506.57	-	0.10	0.10	-	-
(55)	Надземный	1614	Метод спутниковых геодезических измерений (определений)	463687.29	2170506.36	-	0.10	0.10	-	-
(55)	Надземный	575	Метод спутниковых геодезических измерений (определений)	463687.59	2170508.44	-	0.10	0.10	-	-
(55)	Надземный	1615	Метод спутниковых геодезических измерений (определений)	463687.73	2170509.39	-	0.10	0.10	-	-

Описание местоположения объекта недвижимости

1. Описание местоположения здания, сооружения, объекта незавершенного строительства в границах земельного участка

1.1. Сведения о характерных точках контура объекта недвижимости

Система координат: МСК-50, зона 2

Зона № 2

Номер контура	Тип контура	Номера характерных точек контура	Метод определения координат	Координаты, м		R, м	Формулы, примененные для расчета средней квадратической погрешности определения координат характерных точек контура (M _t), м	Средняя квадратическая погрешность определения координат характерных точек контура (M _t), м	Глубина, высота расположения точки, м	
				X	Y				H 1	H 2
1	2	3	4	5	6	7	8	9	10	11
(55)	Надземный	1719	Метод спутниковых геодезических измерений (определений)	463687.89	2170510.48	-	0.10	0.10	-	-
(55)	Надземный	1720	Метод спутниковых геодезических измерений (определений)	463688.28	2170510.43	-	0.10	0.10	-	-
(55)	Надземный	456	Метод спутниковых геодезических измерений (определений)	463688.88	2170514.59	-	0.10	0.10	-	-
(55)	Надземный	1721	Метод спутниковых геодезических измерений (определений)	463689.25	2170517.14	-	0.10	0.10	-	-
(55)	Надземный	458	Метод спутниковых геодезических измерений (определений)	463689.44	2170517.12	-	0.10	0.10	-	-
(55)	Надземный	1722	Метод спутниковых геодезических измерений (определений)	463689.50	2170517.11	-	0.10	0.10	-	-

Описание местоположения объекта недвижимости

1. Описание местоположения здания, сооружения, объекта незавершенного строительства в границах земельного участка

1.1. Сведения о характерных точках контура объекта недвижимости

Система координат: МСК-50, зона 2

Зона № 2

Номер контура	Тип контура	Номера характерных точек контура	Метод определения координат	Координаты, м		R, м	Формулы, примененные для расчета средней квадратической погрешности определения координат характерных точек контура (M _t), м	Средняя квадратическая погрешность определения координат характерных точек контура (M _t), м	Глубина, высота расположения точки, м	
				X	Y				H ₁	H ₂
1	2	3	4	5	6	7	8	9	10	11
(55)	Надземный	585	Метод спутниковых геодезических измерений (определений)	463689.66	2170518.20	-	0.10	0.10	-	-
(55)	Надземный	586	Метод спутниковых геодезических измерений (определений)	463689.73	2170518.73	-	0.10	0.10	-	-
(55)	Надземный	1927	Метод спутниковых геодезических измерений (определений)	463690.36	2170518.64	-	0.10	0.10	-	-
(55)	Надземный	1796	Метод спутниковых геодезических измерений (определений)	463690.37	2170518.69	-	0.10	0.10	-	-
(55)	Надземный	1618	Метод спутниковых геодезических измерений (определений)	463690.37	2170518.74	-	0.10	0.10	-	-
(55)	Надземный	1797	Метод спутниковых геодезических измерений (определений)	463690.63	2170520.47	-	0.10	0.10	-	-

Описание местоположения объекта недвижимости

1. Описание местоположения здания, сооружения, объекта незавершенного строительства в границах земельного участка

1.1. Сведения о характерных точках контура объекта недвижимости

Система координат: МСК-50, зона 2

Зона № 2

Номер контура	Тип контура	Номера характерных точек контура	Метод определения координат	Координаты, м		R, м	Формулы, примененные для расчета средней квадратической погрешности определения координат характерных точек контура (M _t), м	Средняя квадратическая погрешность определения координат характерных точек контура (M _t), м	Глубина, высота расположения точки, м	
				X	Y				H ₁	H ₂
1	2	3	4	5	6	7	8	9	10	11
(55)	Надземный	1928	Метод спутниковых геодезических измерений (определений)	463690.63	2170520.52	-	0.10	0.10	-	-
(55)	Надземный	592	Метод спутниковых геодезических измерений (определений)	463690.46	2170520.55	-	0.10	0.10	-	-
(55)	Надземный	1207	Метод спутниковых геодезических измерений (определений)	463690.00	2170520.61	-	0.10	0.10	-	-
(55)	Надземный	594	Метод спутниковых геодезических измерений (определений)	463690.07	2170521.11	-	0.10	0.10	-	-
(55)	Надземный	595	Метод спутниковых геодезических измерений (определений)	463690.10	2170521.30	-	0.10	0.10	-	-
(55)	Надземный	1929	Метод спутниковых геодезических измерений (определений)	463690.73	2170521.21	-	0.10	0.10	-	-

Описание местоположения объекта недвижимости

1. Описание местоположения здания, сооружения, объекта незавершенного строительства в границах земельного участка

1.1. Сведения о характерных точках контура объекта недвижимости

Система координат: МСК-50, зона 2

Зона № 2

Номер контура	Тип контура	Номера характерных точек контура	Метод определения координат	Координаты, м		R, м	Формулы, примененные для расчета средней квадратической погрешности определения координат характерных точек контура (M _t), м	Средняя квадратическая погрешность определения координат характерных точек контура (M _t), м	Глубина, высота расположения точки, м	
				X	Y				H ₁	H ₂
1	2	3	4	5	6	7	8	9	10	11
(55)	Надземный	1798	Метод спутниковых геодезических измерений (определений)	463690.74	2170521.26	-	0.10	0.10	-	-
(55)	Надземный	1799	Метод спутниковых геодезических измерений (определений)	463690.99	2170523.04	-	0.10	0.10	-	-
(55)	Надземный	1930	Метод спутниковых геодезических измерений (определений)	463691.00	2170523.09	-	0.10	0.10	-	-
(55)	Надземный	598	Метод спутниковых геодезических измерений (определений)	463690.37	2170523.18	-	0.10	0.10	-	-
(55)	Надземный	599	Метод спутниковых геодезических измерений (определений)	463690.40	2170523.34	-	0.10	0.10	-	-
(55)	Надземный	602	Метод спутниковых геодезических измерений (определений)	463690.50	2170524.08	-	0.10	0.10	-	-

Описание местоположения объекта недвижимости

1. Описание местоположения здания, сооружения, объекта незавершенного строительства в границах земельного участка

1.1. Сведения о характерных точках контура объекта недвижимости

Система координат: МСК-50, зона 2

Зона № 2

Номер контура	Тип контура	Номера характерных точек контура	Метод определения координат	Координаты, м		R, м	Формулы, примененные для расчета средней квадратической погрешности определения координат характерных точек контура (M _t), м	Средняя квадратическая погрешность определения координат характерных точек контура (M _t), м	Глубина, высота расположения точки, м	
				X	Y				H ₁	H ₂
1	2	3	4	5	6	7	8	9	10	11
(55)	Надземный	603	Метод спутниковых геодезических измерений (определений)	463690.63	2170524.96	-	0.10	0.10	-	-
(55)	Надземный	1208	Метод спутниковых геодезических измерений (определений)	463690.67	2170525.29	-	0.10	0.10	-	-
(55)	Надземный	1209	Метод спутниковых геодезических измерений (определений)	463686.92	2170525.83	-	0.10	0.10	-	-
(55)	Надземный	1210	Метод спутниковых геодезических измерений (определений)	463686.95	2170526.01	-	0.10	0.10	-	-
(55)	Надземный	611	Метод спутниковых геодезических измерений (определений)	463686.31	2170526.10	-	0.10	0.10	-	-
(55)	Надземный	465	Метод спутниковых геодезических измерений (определений)	463686.11	2170526.13	-	0.10	0.10	-	-

Описание местоположения объекта недвижимости

1. Описание местоположения здания, сооружения, объекта незавершенного строительства в границах земельного участка

1.1. Сведения о характерных точках контура объекта недвижимости

Система координат: МСК-50, зона 2

Зона № 2

Номер контура	Тип контура	Номера характерных точек контура	Метод определения координат	Координаты, м		R, м	Формулы, примененные для расчета средней квадратической погрешности определения координат характерных точек контура (M _t), м	Средняя квадратическая погрешность определения координат характерных точек контура (M _t), м	Глубина, высота расположения точки, м	
				X	Y				H ₁	H ₂
1	2	3	4	5	6	7	8	9	10	11
(55)	Надземный	1211	Метод спутниковых геодезических измерений (определений)	463685.70	2170526.19	-	0.10	0.10	-	-
(55)	Надземный	1931	Метод спутниковых геодезических измерений (определений)	463685.79	2170526.82	-	0.10	0.10	-	-
(55)	Надземный	1800	Метод спутниковых геодезических измерений (определений)	463685.74	2170526.83	-	-	0.10	-	-
(55)	Надземный	1801	Метод спутниковых геодезических измерений (определений)	463683.96	2170527.09	-	0.10	0.10	-	-
(55)	Надземный	468	Метод спутниковых геодезических измерений (определений)	463683.93	2170527.09	-	0.10	0.10	-	-
(55)	Надземный	469	Метод спутниковых геодезических измерений (определений)	463683.84	2170526.46	-	0.10	0.10	-	-

Описание местоположения объекта недвижимости

1. Описание местоположения здания, сооружения, объекта незавершенного строительства в границах земельного участка

1.1. Сведения о характерных точках контура объекта недвижимости

Система координат: МСК-50, зона 2

Зона № 2

Номер контура	Тип контура	Номера характерных точек контура	Метод определения координат	Координаты, м		R, м	Формулы, примененные для расчета средней квадратической погрешности определения координат характерных точек контура (M _t), м	Средняя квадратическая погрешность определения координат характерных точек контура (M _t), м	Глубина, высота расположения точки, м	
				X	Y				H ₁	H ₂
1	2	3	4	5	6	7	8	9	10	11
(55)	Надземный	612	Метод спутниковых геодезических измерений (определений)	463683.70	2170526.48	-	0.10	0.10	-	-
(55)	Надземный	615	Метод спутниковых геодезических измерений (определений)	463682.96	2170526.58	-	0.10	0.10	-	-
(55)	Надземный	616	Метод спутниковых геодезических измерений (определений)	463682.87	2170526.60	-	0.10	0.10	-	-
(55)	Надземный	1854	Метод спутниковых геодезических измерений (определений)	463682.96	2170527.23	-	0.10	0.10	-	-
(55)	Надземный	1619	Метод спутниковых геодезических измерений (определений)	463682.91	2170527.24	-	0.10	0.10	-	-
(55)	Надземный	1620	Метод спутниковых геодезических измерений (определений)	463681.13	2170527.49	-	0.10	0.10	-	-

Описание местоположения объекта недвижимости

1. Описание местоположения здания, сооружения, объекта незавершенного строительства в границах земельного участка

1.1. Сведения о характерных точках контура объекта недвижимости

Система координат: МСК-50, зона 2

Зона № 2

Номер контура	Тип контура	Номера характерных точек контура	Метод определения координат	Координаты, м		R, м	Формулы, примененные для расчета средней квадратической погрешности определения координат характерных точек контура (M _t), м	Средняя квадратическая погрешность определения координат характерных точек контура (M _t), м	Глубина, высота расположения точки, м	
				X	Y				H ₁	H ₂
1	2	3	4	5	6	7	8	9	10	11
(55)	Надземный	1855	Метод спутниковых геодезических измерений (определений)	463681.08	2170527.50	-	0.10	0.10	-	-
(55)	Надземный	619	Метод спутниковых геодезических измерений (определений)	463680.99	2170526.87	-	0.10	0.10	-	-
(55)	Надземный	620	Метод спутниковых геодезических измерений (определений)	463680.48	2170526.94	-	0.10	0.10	-	-
(55)	Надземный	1214	Метод спутниковых геодезических измерений (определений)	463679.77	2170527.04	-	0.10	0.10	-	-
(55)	Надземный	622	Метод спутниковых геодезических измерений (определений)	463679.81	2170527.29	-	0.10	0.10	-	-
(55)	Надземный	1932	Метод спутниковых геодезических измерений (определений)	463679.86	2170527.68	-	0.10	0.10	-	-

Описание местоположения объекта недвижимости

1. Описание местоположения здания, сооружения, объекта незавершенного строительства в границах земельного участка

1.1. Сведения о характерных точках контура объекта недвижимости

Система координат: МСК-50, зона 2

Зона № 2

Номер контура	Тип контура	Номера характерных точек контура	Метод определения координат	Координаты, м		R, м	Формулы, примененные для расчета средней квадратической погрешности определения координат характерных точек контура (M _t), м	Средняя квадратическая погрешность определения координат характерных точек контура (M _t), м	Глубина, высота расположения точки, м	
				X	Y				H ₁	H ₂
1	2	3	4	5	6	7	8	9	10	11
(55)	Надземный	1802	Метод спутниковых геодезических измерений (определений)	463679.83	2170527.68	-	0.10	0.10	-	-
(55)	Надземный	1803	Метод спутниковых геодезических измерений (определений)	463678.03	2170527.94	-	0.10	0.10	-	-
(55)	Надземный	1933	Метод спутниковых геодезических измерений (определений)	463677.98	2170527.95	-	0.10	0.10	-	-
(55)	Надземный	626	Метод спутниковых геодезических измерений (определений)	463677.89	2170527.32	-	0.10	0.10	-	-
(55)	Надземный	627	Метод спутниковых геодезических измерений (определений)	463677.42	2170527.38	-	0.10	0.10	-	-
(55)	Надземный	1215	Метод спутниковых геодезических измерений (определений)	463676.99	2170527.45	-	0.10	0.10	-	-

Описание местоположения объекта недвижимости

1. Описание местоположения здания, сооружения, объекта незавершенного строительства в границах земельного участка

1.1. Сведения о характерных точках контура объекта недвижимости

Система координат: МСК-50, зона 2

Зона № 2

Номер контура	Тип контура	Номера характерных точек контура	Метод определения координат	Координаты, м		R, м	Формулы, примененные для расчета средней квадратической погрешности определения координат характерных точек контура (M _t), м	Средняя квадратическая погрешность определения координат характерных точек контура (M _t), м	Глубина, высота расположения точки, м	
				X	Y				H 1	H 2
1	2	3	4	5	6	7	8	9	10	11
(55)	Надземный	1216	Метод спутниковых геодезических измерений (определений)	463677.16	2170528.63	-	0.10	0.10	-	-
(55)	Надземный	1217	Метод спутниковых геодезических измерений (определений)	463672.80	2170529.26	-	0.10	0.10	-	-
(55)	Надземный	1218	Метод спутниковых геодезических измерений (определений)	463672.63	2170528.07	-	0.10	0.10	-	-
(55)	Надземный	475	Метод спутниковых геодезических измерений (определений)	463672.59	2170527.81	-	0.10	0.10	-	-
(55)	Надземный	474	Метод спутниковых геодезических измерений (определений)	463672.55	2170527.56	-	0.10	0.10	-	-
(55)	Надземный	1856	Метод спутниковых геодезических измерений (определений)	463671.94	2170527.65	-	0.10	0.10	-	-

Описание местоположения объекта недвижимости

1. Описание местоположения здания, сооружения, объекта незавершенного строительства в границах земельного участка

1.1. Сведения о характерных точках контура объекта недвижимости

Система координат: МСК-50, зона 2

Зона № 2

Номер контура	Тип контура	Номера характерных точек контура	Метод определения координат	Координаты, м		R, м	Формулы, примененные для расчета средней квадратической погрешности определения координат характерных точек контура (M _t), м	Средняя квадратическая погрешность определения координат характерных точек контура (M _t), м	Глубина, высота расположения точки, м	
				X	Y				H ₁	H ₂
1	2	3	4	5	6	7	8	9	10	11
(55)	Надземный	1857	Метод спутниковых геодезических измерений (определений)	463671.79	2170526.62	-	0.10	0.10	-	-
(55)	Надземный	1858	Метод спутниковых геодезических измерений (определений)	463671.68	2170526.63	-	0.10	0.10	-	-
(55)	Надземный	1934	Метод спутниковых геодезических измерений (определений)	463671.77	2170527.26	-	0.10	0.10	-	-
(55)	Надземный	1935	Метод спутниковых геодезических измерений (определений)	463669.89	2170527.53	-	0.10	0.10	-	-
(55)	Надземный	1859	Метод спутниковых геодезических измерений (определений)	463669.80	2170526.90	-	0.10	0.10	-	-
(55)	Надземный	1860	Метод спутниковых геодезических измерений (определений)	463668.73	2170527.05	-	0.10	0.10	-	-

Описание местоположения объекта недвижимости

1. Описание местоположения здания, сооружения, объекта незавершенного строительства в границах земельного участка

1.1. Сведения о характерных точках контура объекта недвижимости

Система координат: МСК-50, зона 2

Зона № 2

Номер контура	Тип контура	Номера характерных точек контура	Метод определения координат	Координаты, м		R, м	Формулы, примененные для расчета средней квадратической погрешности определения координат характерных точек контура (M _t), м	Средняя квадратическая погрешность определения координат характерных точек контура (M _t), м	Глубина, высота расположения точки, м	
				X	Y				H ₁	H ₂
1	2	3	4	5	6	7	8	9	10	11
(55)	Надземный	1936	Метод спутниковых геодезических измерений (определений)	463668.82	2170527.68	-	0.10	0.10	-	-
(55)	Надземный	1937	Метод спутниковых геодезических измерений (определений)	463666.94	2170527.95	-	0.10	0.10	-	-
(55)	Надземный	1861	Метод спутниковых геодезических измерений (определений)	463666.84	2170527.31	-	0.10	0.10	-	-
(55)	Надземный	1862	Метод спутниковых геодезических измерений (определений)	463665.64	2170527.49	-	0.10	0.10	-	-
(55)	Надземный	1622	Метод спутниковых геодезических измерений (определений)	463665.71	2170527.96	-	0.10	0.10	-	-
(55)	Надземный	1938	Метод спутниковых геодезических измерений (определений)	463665.73	2170528.12	-	0.10	0.10	-	-

Описание местоположения объекта недвижимости

1. Описание местоположения здания, сооружения, объекта незавершенного строительства в границах земельного участка

1.1. Сведения о характерных точках контура объекта недвижимости

Система координат: МСК-50, зона 2

Зона № 2

Номер контура	Тип контура	Номера характерных точек контура	Метод определения координат	Координаты, м		R, м	Формулы, примененные для расчета средней квадратической погрешности определения координат характерных точек контура (M _t), м	Средняя квадратическая погрешность определения координат характерных точек контура (M _t), м	Глубина, высота расположения точки, м	
				X	Y				H 1	H 2
1	2	3	4	5	6	7	8	9	10	11
(55)	Надземный	1624	Метод спутниковых геодезических измерений (определений)	463665.67	2170528.13	-	0.10	0.10	-	-
(55)	Надземный	1627	Метод спутниковых геодезических измерений (определений)	463663.89	2170528.38	-	0.10	0.10	-	-
(55)	Надземный	1939	Метод спутниковых геодезических измерений (определений)	463663.85	2170528.39	-	0.10	0.10	-	-
(55)	Надземный	1629	Метод спутниковых геодезических измерений (определений)	463663.83	2170528.23	-	0.10	0.10	-	-
(55)	Надземный	1863	Метод спутниковых геодезических измерений (определений)	463663.76	2170527.76	-	0.10	0.10	-	-
(55)	Надземный	485	Метод спутниковых геодезических измерений (определений)	463662.96	2170527.87	-	0.10	0.10	-	-

Описание местоположения объекта недвижимости

1. Описание местоположения здания, сооружения, объекта незавершенного строительства в границах земельного участка

1.1. Сведения о характерных точках контура объекта недвижимости

Система координат: МСК-50, зона 2

Зона № 2

Номер контура	Тип контура	Номера характерных точек контура	Метод определения координат	Координаты, м		R, м	Формулы, примененные для расчета средней квадратической погрешности определения координат характерных точек контура (M _t), м	Средняя квадратическая погрешность определения координат характерных точек контура (M _t), м	Глубина, высота расположения точки, м	
				X	Y				H ₁	H ₂
1	2	3	4	5	6	7	8	9	10	11
(55)	Надземный	650	Метод спутниковых геодезических измерений (определений)	463662.69	2170527.91	-	0.10	0.10	-	-
(55)	Надземный	651	Метод спутниковых геодезических измерений (определений)	463662.65	2170527.62	-	0.10	0.10	-	-
(55)	Надземный	652	Метод спутниковых геодезических измерений (определений)	463662.60	2170527.26	-	0.10	0.10	-	-
(55)	Надземный	1223	Метод спутниковых геодезических измерений (определений)	463662.57	2170527.09	-	0.10	0.10	-	-
(55)	Надземный	654	Метод спутниковых геодезических измерений (определений)	463662.38	2170527.11	-	0.10	0.10	-	-
(55)	Надземный	1165	Метод спутниковых геодезических измерений (определений)	463661.71	2170527.21	-	0.10	0.10	-	-

Описание местоположения объекта недвижимости

1. Описание местоположения здания, сооружения, объекта незавершенного строительства в границах земельного участка

1.1. Сведения о характерных точках контура объекта недвижимости

Система координат: МСК-50, зона 2

Зона № 2

Номер контура	Тип контура	Номера характерных точек контура	Метод определения координат	Координаты, м		R, м	Формулы, примененные для расчета средней квадратической погрешности определения координат характерных точек контура (M _t), м	Средняя квадратическая погрешность определения координат характерных точек контура (M _t), м	Глубина, высота расположения точки, м	
				X	Y				H ₁	H ₂
1	2	3	4	5	6	7	8	9	10	11
(55)	Надземный	1462	Метод спутниковых геодезических измерений (определений)	463661.61	2170527.22	-	0.10	0.10	-	-
(55)	Надземный	1465	Метод спутниковых геодезических измерений (определений)	463660.68	2170527.36	-	0.10	0.10	-	-
(55)	Надземный	1168	Метод спутниковых геодезических измерений (определений)	463660.55	2170527.38	-	0.10	0.10	-	-
(55)	Надземный	1159	Метод спутниковых геодезических измерений (определений)	463659.21	2170527.57	-	0.10	0.10	-	-
(55)	Надземный	1453	Метод спутниковых геодезических измерений (определений)	463659.11	2170527.58	-	0.10	0.10	-	-
(55)	Надземный	1723	Метод спутниковых геодезических измерений (определений)	463658.40	2170527.69	-	0.10	0.10	-	-

Описание местоположения объекта недвижимости

1. Описание местоположения здания, сооружения, объекта незавершенного строительства в границах земельного участка

1.1. Сведения о характерных точках контура объекта недвижимости

Система координат: МСК-50, зона 2

Зона № 2

Номер контура	Тип контура	Номера характерных точек контура	Метод определения координат	Координаты, м		R, м	Формулы, примененные для расчета средней квадратической погрешности определения координат характерных точек контура (M _t), м	Средняя квадратическая погрешность определения координат характерных точек контура (M _t), м	Глубина, высота расположения точки, м	
				X	Y				H ₁	H ₂
1	2	3	4	5	6	7	8	9	10	11
(55)	Надземный	1458	Метод спутниковых геодезических измерений (определений)	463658.30	2170527.02	-	0.10	0.10	-	-
(55)	Надземный	1163	Метод спутниковых геодезических измерений (определений)	463658.28	2170526.89	-	0.10	0.10	-	-
(55)	Надземный	664	Метод спутниковых геодезических измерений (определений)	463658.06	2170525.37	-	0.10	0.10	-	-
(55)	Надземный	487	Метод спутниковых геодезических измерений (определений)	463658.02	2170525.10	-	0.10	0.10	-	-
(55)	Надземный	1724	Метод спутниковых геодезических измерений (определений)	463657.98	2170524.76	-	0.10	0.10	-	-
(55)	Надземный	1725	Метод спутниковых геодезических измерений (определений)	463659.35	2170524.57	-	0.10	0.10	-	-

Описание местоположения объекта недвижимости

1. Описание местоположения здания, сооружения, объекта незавершенного строительства в границах земельного участка

1.1. Сведения о характерных точках контура объекта недвижимости

Система координат: МСК-50, зона 2

Зона № 2

Номер контура	Тип контура	Номера характерных точек контура	Метод определения координат	Координаты, м		R, м	Формулы, примененные для расчета средней квадратической погрешности определения координат характерных точек контура (M _t), м	Средняя квадратическая погрешность определения координат характерных точек контура (M _t), м	Глубина, высота расположения точки, м	
				X	Y				H ₁	H ₂
1	2	3	4	5	6	7	8	9	10	11
(55)	Надземный	1726	Метод спутниковых геодезических измерений (определений)	463659.22	2170523.64	-	0.10	0.10	-	-
(55)	Надземный	1727	Метод спутниковых геодезических измерений (определений)	463659.21	2170523.57	-	0.10	0.10	-	-
(55)	Надземный	1759	Метод спутниковых геодезических измерений (определений)	463659.17	2170523.34	-	0.10	0.10	-	-
(55)	Надземный	1729	Метод спутниковых геодезических измерений (определений)	463658.54	2170523.43	-	0.10	0.10	-	-
(55)	Надземный	1730	Метод спутниковых геодезических измерений (определений)	463658.53	2170523.35	-	0.10	0.10	-	-
(55)	Надземный	1731	Метод спутниковых геодезических измерений (определений)	463658.28	2170521.57	-	0.10	0.10	-	-

Описание местоположения объекта недвижимости

1. Описание местоположения здания, сооружения, объекта незавершенного строительства в границах земельного участка

1.1. Сведения о характерных точках контура объекта недвижимости

Система координат: МСК-50, зона 2

Зона № 2

Номер контура	Тип контура	Номера характерных точек контура	Метод определения координат	Координаты, м		R, м	Формулы, примененные для расчета средней квадратической погрешности определения координат характерных точек контура (M _t), м	Средняя квадратическая погрешность определения координат характерных точек контура (M _t), м	Глубина, высота расположения точки, м	
				X	Y				H ₁	H ₂
1	2	3	4	5	6	7	8	9	10	11
(55)	Надземный	1732	Метод спутниковых геодезических измерений (определений)	463658.26	2170521.48	-	0.10	0.10	-	-
(55)	Надземный	1762	Метод спутниковых геодезических измерений (определений)	463658.89	2170521.39	-	0.10	0.10	-	-
(55)	Надземный	1734	Метод спутниковых геодезических измерений (определений)	463658.86	2170521.14	-	0.10	0.10	-	-
(55)	Надземный	1735	Метод спутниковых геодезических измерений (определений)	463658.85	2170521.08	-	0.10	0.10	-	-
(55)	Надземный	1736	Метод спутниковых геодезических измерений (определений)	463658.72	2170520.15	-	0.10	0.10	-	-
(55)	Надземный	1737	Метод спутниковых геодезических измерений (определений)	463657.34	2170520.34	-	0.10	0.10	-	-

Описание местоположения объекта недвижимости

1. Описание местоположения здания, сооружения, объекта незавершенного строительства в границах земельного участка

1.1. Сведения о характерных точках контура объекта недвижимости

Система координат: МСК-50, зона 2

Зона № 2

Номер контура	Тип контура	Номера характерных точек контура	Метод определения координат	Координаты, м		R, м	Формулы, примененные для расчета средней квадратической погрешности определения координат характерных точек контура (M _t), м	Средняя квадратическая погрешность определения координат характерных точек контура (M _t), м	Глубина, высота расположения точки, м	
				X	Y				H ₁	H ₂
1	2	3	4	5	6	7	8	9	10	11
(55)	Надземный	2	Метод спутниковых геодезических измерений (определений)	463657.29	2170520.01	-	0.10	0.10	-	-
(55)	Надземный	675	Метод спутниковых геодезических измерений (определений)	463657.25	2170519.74	-	0.10	0.10	-	-
(55)	Надземный	1139	Метод спутниковых геодезических измерений (определений)	463657.04	2170518.24	-	0.10	0.10	-	-
(55)	Надземный	1414	Метод спутниковых геодезических измерений (определений)	463657.02	2170518.14	-	0.10	0.10	-	-
(55)	Надземный	1738	Метод спутниковых геодезических измерений (определений)	463656.92	2170517.42	-	0.10	0.10	-	-
(55)	Надземный	1419	Метод спутниковых геодезических измерений (определений)	463657.60	2170517.32	-	0.10	0.10	-	-

Описание местоположения объекта недвижимости

1. Описание местоположения здания, сооружения, объекта незавершенного строительства в границах земельного участка

1.1. Сведения о характерных точках контура объекта недвижимости

Система координат: МСК-50, зона 2

Зона № 2

Номер контура	Тип контура	Номера характерных точек контура	Метод определения координат	Координаты, м		R, м	Формулы, примененные для расчета средней квадратической погрешности определения координат характерных точек контура (M _t), м	Средняя квадратическая погрешность определения координат характерных точек контура (M _t), м	Глубина, высота расположения точки, м	
				X	Y				H ₁	H ₂
1	2	3	4	5	6	7	8	9	10	11
(55)	Надземный	1137	Метод спутниковых геодезических измерений (определений)	463657.74	2170517.30	-	0.10	0.10	-	-
(55)	Надземный	1134	Метод спутниковых геодезических измерений (определений)	463659.08	2170517.11	-	0.10	0.10	-	-
(55)	Надземный	1407	Метод спутниковых геодезических измерений (определений)	463659.18	2170517.10	-	0.10	0.10	-	-
(55)	Надземный	1410	Метод спутниковых геодезических измерений (определений)	463660.10	2170516.96	-	0.10	0.10	-	-
(55)	Надземный	1131	Метод спутниковых геодезических измерений (определений)	463660.23	2170516.94	-	0.10	0.10	-	-
(55)	Надземный	685	Метод спутниковых геодезических измерений (определений)	463660.90	2170516.85	-	0.10	0.10	-	-

Описание местоположения объекта недвижимости

1. Описание местоположения здания, сооружения, объекта незавершенного строительства в границах земельного участка

1.1. Сведения о характерных точках контура объекта недвижимости

Система координат: МСК-50, зона 2

Зона № 2

Номер контура	Тип контура	Номера характерных точек контура	Метод определения координат	Координаты, м		R, м	Формулы, примененные для расчета средней квадратической погрешности определения координат характерных точек контура (M _t), м	Средняя квадратическая погрешность определения координат характерных точек контура (M _t), м	Глубина, высота расположения точки, м	
				X	Y				H ₁	H ₂
1	2	3	4	5	6	7	8	9	10	11
(55)	Надземный	1228	Метод спутниковых геодезических измерений (определений)	463661.10	2170516.82	-	0.10	0.10	-	-
(55)	Надземный	687	Метод спутниковых геодезических измерений (определений)	463661.08	2170516.69	-	0.10	0.10	-	-
(55)	Надземный	688	Метод спутниковых геодезических измерений (определений)	463661.03	2170516.35	-	0.10	0.10	-	-
(55)	Надземный	1229	Метод спутниковых геодезических измерений (определений)	463661.00	2170516.13	-	0.10	0.10	-	-
(55)	Надземный	4	Метод спутниковых геодезических измерений (определений)	463661.26	2170516.09	-	0.10	0.10	-	-
(55)	Надземный	1864	Метод спутниковых геодезических измерений (определений)	463662.41	2170515.92	-	0.10	0.10	-	-

Описание местоположения объекта недвижимости

1. Описание местоположения здания, сооружения, объекта незавершенного строительства в границах земельного участка

1.1. Сведения о характерных точках контура объекта недвижимости

Система координат: МСК-50, зона 2

Зона № 2

Номер контура	Тип контура	Номера характерных точек контура	Метод определения координат	Координаты, м		R, м	Формулы, примененные для расчета средней квадратической погрешности определения координат характерных точек контура (M _t), м	Средняя квадратическая погрешность определения координат характерных точек контура (M _t), м	Глубина, высота расположения точки, м	
				X	Y				H ₁	H ₂
1	2	3	4	5	6	7	8	9	10	11
(55)	Надземный	1640	Метод спутниковых геодезических измерений (определений)	463662.38	2170515.69	-	0.10	0.10	-	-
(55)	Надземный	1641	Метод спутниковых геодезических измерений (определений)	463662.32	2170515.29	-	0.10	0.10	-	-
(55)	Надземный	1644	Метод спутниковых геодезических измерений (определений)	463664.11	2170515.04	-	0.10	0.10	-	-
(55)	Надземный	1645	Метод спутниковых геодезических измерений (определений)	463664.16	2170515.43	-	0.10	0.10	-	-
(55)	Надземный	1865	Метод спутниковых геодезических измерений (определений)	463664.20	2170515.67	-	0.10	0.10	-	-
(55)	Надземный	1866	Метод спутниковых геодезических измерений (определений)	463664.60	2170515.61	-	0.10	0.10	-	-

Описание местоположения объекта недвижимости

1. Описание местоположения здания, сооружения, объекта незавершенного строительства в границах земельного участка

1.1. Сведения о характерных точках контура объекта недвижимости

Система координат: МСК-50, зона 2

Зона № 2

Номер контура	Тип контура	Номера характерных точек контура	Метод определения координат	Координаты, м		R, м	Формулы, примененные для расчета средней квадратической погрешности определения координат характерных точек контура (M _t), м	Средняя квадратическая погрешность определения координат характерных точек контура (M _t), м	Глубина, высота расположения точки, м	
				X	Y				H ₁	H ₂
1	2	3	4	5	6	7	8	9	10	11
(55)	Надземный	1646	Метод спутниковых геодезических измерений (определений)	463664.57	2170515.37	-	0.10	0.10	-	-
(55)	Надземный	1810	Метод спутниковых геодезических измерений (определений)	463664.51	2170514.98	-	0.10	0.10	-	-
(55)	Надземный	1813	Метод спутниковых геодезических измерений (определений)	463666.29	2170514.72	-	0.10	0.10	-	-
(55)	Надземный	1647	Метод спутниковых геодезических измерений (определений)	463666.35	2170515.11	-	0.10	0.10	-	-
(55)	Надземный	1867	Метод спутниковых геодезических измерений (определений)	463666.38	2170515.35	-	0.10	0.10	-	-
(55)	Надземный	1868	Метод спутниковых геодезических измерений (определений)	463666.58	2170515.32	-	0.10	0.10	-	-

Описание местоположения объекта недвижимости

1. Описание местоположения здания, сооружения, объекта незавершенного строительства в границах земельного участка

1.1. Сведения о характерных точках контура объекта недвижимости

Система координат: МСК-50, зона 2

Зона № 2

Номер контура	Тип контура	Номера характерных точек контура	Метод определения координат	Координаты, м		R, м	Формулы, примененные для расчета средней квадратической погрешности определения координат характерных точек контура (M _t), м	Средняя квадратическая погрешность определения координат характерных точек контура (M _t), м	Глубина, высота расположения точки, м	
				X	Y				H ₁	H ₂
1	2	3	4	5	6	7	8	9	10	11
(55)	Надземный	1648	Метод спутниковых геодезических измерений (определений)	463666.54	2170515.09	-	0.10	0.10	-	-
(55)	Надземный	1649	Метод спутниковых геодезических измерений (определений)	463666.45	2170514.44	-	0.10	0.10	-	-
(55)	Надземный	1650	Метод спутниковых геодезических измерений (определений)	463668.00	2170514.22	-	0.10	0.10	-	-
(55)	Надземный	1814	Метод спутниковых геодезических измерений (определений)	463667.91	2170513.59	-	0.10	0.10	-	-
(55)	Надземный	1815	Метод спутниковых геодезических измерений (определений)	463669.69	2170513.33	-	0.10	0.10	-	-
(55)	Надземный	1651	Метод спутниковых геодезических измерений (определений)	463669.78	2170513.96	-	0.10	0.10	-	-

Описание местоположения объекта недвижимости

1. Описание местоположения здания, сооружения, объекта незавершенного строительства в границах земельного участка

1.1. Сведения о характерных точках контура объекта недвижимости

Система координат: МСК-50, зона 2

Зона № 2

Номер контура	Тип контура	Номера характерных точек контура	Метод определения координат	Координаты, м		R, м	Формулы, примененные для расчета средней квадратической погрешности определения координат характерных точек контура (M _t), м	Средняя квадратическая погрешность определения координат характерных точек контура (M _t), м	Глубина, высота расположения точки, м	
				X	Y				H ₁	H ₂
1	2	3	4	5	6	7	8	9	10	11
(55)	Надземный	1652	Метод спутниковых геодезических измерений (определений)	463669.96	2170513.94	-	0.10	0.10	-	-
(55)	Надземный	1230	Метод спутниковых геодезических измерений (определений)	463669.83	2170513.00	-	0.10	0.10	-	-
(55)	Надземный	15	Метод спутниковых геодезических измерений (определений)	463670.43	2170512.91	-	0.10	0.10	-	-
(55)	Надземный	691	Метод спутниковых геодезических измерений (определений)	463670.73	2170512.87	-	0.10	0.10	-	-
(55)	Надземный	1816	Метод спутниковых геодезических измерений (определений)	463670.64	2170512.24	-	0.10	0.10	-	-
(55)	Надземный	693	Метод спутниковых геодезических измерений (определений)	463670.80	2170512.21	-	0.10	0.10	-	-

Описание местоположения объекта недвижимости

1. Описание местоположения здания, сооружения, объекта незавершенного строительства в границах земельного участка

1.1. Сведения о характерных точках контура объекта недвижимости

Система координат: МСК-50, зона 2

Зона № 2

Номер контура	Тип контура	Номера характерных точек контура	Метод определения координат	Координаты, м		R, м	Формулы, примененные для расчета средней квадратической погрешности определения координат характерных точек контура (M _t), м	Средняя квадратическая погрешность определения координат характерных точек контура (M _t), м	Глубина, высота расположения точки, м	
				X	Y				H ₁	H ₂
1	2	3	4	5	6	7	8	9	10	11
(55)	Надземный	1654	Метод спутниковых геодезических измерений (определений)	463672.40	2170511.98	-	0.10	0.10	-	-
(55)	Надземный	1231	Метод спутниковых геодезических измерений (определений)	463672.00	2170509.16	-	0.10	0.10	-	-
(55)	Надземный	1232	Метод спутниковых геодезических измерений (определений)	463671.97	2170508.97	-	0.10	0.10	-	-
(55)	Надземный	701	Метод спутниковых геодезических измерений (определений)	463673.25	2170508.78	-	0.10	0.10	-	-
(55)	Надземный	1233	Метод спутниковых геодезических измерений (определений)	463673.64	2170508.73	-	0.10	0.10	-	-
(55)	Надземный	1234	Метод спутниковых геодезических измерений (определений)	463673.50	2170507.75	-	0.10	0.10	-	-

Описание местоположения объекта недвижимости

1. Описание местоположения здания, сооружения, объекта незавершенного строительства в границах земельного участка

1.1. Сведения о характерных точках контура объекта недвижимости

Система координат: МСК-50, зона 2

Зона № 2

Номер контура	Тип контура	Номера характерных точек контура	Метод определения координат	Координаты, м		R, м	Формулы, примененные для расчета средней квадратической погрешности определения координат характерных точек контура (M _t), м	Средняя квадратическая погрешность определения координат характерных точек контура (M _t), м	Глубина, высота расположения точки, м	
				X	Y				H ₁	H ₂
1	2	3	4	5	6	7	8	9	10	11
(55)	Надземный	700	Метод спутниковых геодезических измерений (определений)	463673.11	2170507.81	-	0.10	0.10	-	-
(55)	Надземный	1869	Метод спутниковых геодезических измерений (определений)	463672.87	2170507.84	-	0.10	0.10	-	-
(55)	Надземный	1236	Метод спутниковых геодезических измерений (определений)	463672.86	2170507.80	-	0.10	0.10	-	-
(55)	Надземный	697	Метод спутниковых геодезических измерений (определений)	463672.79	2170507.31	-	0.10	0.10	-	-
(55)	Надземный	1237	Метод спутниковых геодезических измерений (определений)	463672.61	2170506.02	-	0.10	0.10	-	-
(55)	Надземный	1870	Метод спутниковых геодезических измерений (определений)	463672.60	2170505.96	-	0.10	0.10	-	-

Описание местоположения объекта недвижимости

1. Описание местоположения здания, сооружения, объекта незавершенного строительства в границах земельного участка

1.1. Сведения о характерных точках контура объекта недвижимости

Система координат: МСК-50, зона 2

Зона № 2

Номер контура	Тип контура	Номера характерных точек контура	Метод определения координат	Координаты, м		R, м	Формулы, примененные для расчета средней квадратической погрешности определения координат характерных точек контура (M _t), м	Средняя квадратическая погрешность определения координат характерных точек контура (M _t), м	Глубина, высота расположения точки, м	
				X	Y				H ₁	H ₂
1	2	3	4	5	6	7	8	9	10	11
(55)	Надземный	1239	Метод спутниковых геодезических измерений (определений)	463673.23	2170505.87	-	0.10	0.10	-	-
(55)	Надземный	707	Метод спутниковых геодезических измерений (определений)	463673.18	2170505.55	-	0.10	0.10	-	-
(55)	Надземный	19	Метод спутниковых геодезических измерений (определений)	463673.14	2170505.28	-	0.10	0.10	-	-
(55)	Надземный	1871	Метод спутниковых геодезических измерений (определений)	463673.00	2170504.30	-	0.10	0.10	-	-
(55)	Надземный	21	Метод спутниковых геодезических измерений (определений)	463672.86	2170504.32	-	0.10	0.10	-	-
(55)	Надземный	709	Метод спутниковых геодезических измерений (определений)	463672.60	2170504.35	-	0.10	0.10	-	-

Описание местоположения объекта недвижимости

1. Описание местоположения здания, сооружения, объекта незавершенного строительства в границах земельного участка

1.1. Сведения о характерных точках контура объекта недвижимости

Система координат: МСК-50, зона 2

Зона № 2

Номер контура	Тип контура	Номера характерных точек контура	Метод определения координат	Координаты, м		R, м	Формулы, примененные для расчета средней квадратической погрешности определения координат характерных точек контура (M _t), м	Средняя квадратическая погрешность определения координат характерных точек контура (M _t), м	Глубина, высота расположения точки, м	
				X	Y				H ₁	H ₂
1	2	3	4	5	6	7	8	9	10	11
(55)	Надземный	1940	Метод спутниковых геодезических измерений (определений)	463672.37	2170504.39	-	0.10	0.10	-	-
(55)	Надземный	1240	Метод спутниковых геодезических измерений (определений)	463672.36	2170504.34	-	0.10	0.10	-	-
(55)	Надземный	1243	Метод спутниковых геодезических измерений (определений)	463672.11	2170502.56	-	0.10	0.10	-	-
(55)	Надземный	713	Метод спутниковых геодезических измерений (определений)	463672.10	2170502.49	-	0.10	0.10	-	-
(55)	Надземный	714	Метод спутниковых геодезических измерений (определений)	463671.51	2170502.47	-	0.10	0.10	-	-
(55)	Надземный	24	Метод спутниковых геодезических измерений (определений)	463671.52	2170502.20	-	0.10	0.10	-	-

Описание местоположения объекта недвижимости

1. Описание местоположения здания, сооружения, объекта незавершенного строительства в границах земельного участка

1.1. Сведения о характерных точках контура объекта недвижимости

Система координат: МСК-50, зона 2

Зона № 2

Номер контура	Тип контура	Номера характерных точек контура	Метод определения координат	Координаты, м		R, м	Формулы, примененные для расчета средней квадратической погрешности определения координат характерных точек контура (M _t), м	Средняя квадратическая погрешность определения координат характерных точек контура (M _t), м	Глубина, высота расположения точки, м	
				X	Y				H ₁	H ₂
1	2	3	4	5	6	7	8	9	10	11
(55)	Надземный	1873	Метод спутниковых геодезических измерений (определений)	463671.55	2170501.37	-	0.10	0.10	-	-
(55)	Надземный	26	Метод спутниковых геодезических измерений (определений)	463671.25	2170501.36	-	0.10	0.10	-	-
(55)	Надземный	716	Метод спутниковых геодезических измерений (определений)	463670.98	2170501.35	-	0.10	0.10	-	-
(55)	Надземный	1817	Метод спутниковых геодезических измерений (определений)	463670.91	2170501.35	-	0.10	0.10	-	-
(55)	Надземный	718	Метод спутниковых геодезических измерений (определений)	463670.94	2170500.44	-	0.10	0.10	-	-
(55)	Надземный	1820	Метод спутниковых геодезических измерений (определений)	463670.98	2170499.14	-	0.10	0.10	-	-

Описание местоположения объекта недвижимости

1. Описание местоположения здания, сооружения, объекта незавершенного строительства в границах земельного участка

1.1. Сведения о характерных точках контура объекта недвижимости

Система координат: МСК-50, зона 2

Зона № 2

Номер контура	Тип контура	Номера характерных точек контура	Метод определения координат	Координаты, м		R, м	Формулы, примененные для расчета средней квадратической погрешности определения координат характерных точек контура (M _t), м	Средняя квадратическая погрешность определения координат характерных точек контура (M _t), м	Глубина, высота расположения точки, м	
				X	Y				H ₁	H ₂
1	2	3	4	5	6	7	8	9	10	11
(55)	Надземный	1244	Метод спутниковых геодезических измерений (определений)	463671.05	2170499.14	-	0.10	0.10	-	-
(55)	Надземный	27	Метод спутниковых геодезических измерений (определений)	463671.32	2170499.15	-	0.10	0.10	-	-
(55)	Надземный	1874	Метод спутниковых геодезических измерений (определений)	463671.62	2170499.16	-	0.10	0.10	-	-
(55)	Надземный	1875	Метод спутниковых геодезических измерений (определений)	463671.63	2170498.74	-	0.10	0.10	-	-
(55)	Надземный	28	Метод спутниковых геодезических измерений (определений)	463671.33	2170498.74	-	0.10	0.10	-	-
(55)	Надземный	1245	Метод спутниковых геодезических измерений (определений)	463671.06	2170498.73	-	0.10	0.10	-	-

Описание местоположения объекта недвижимости

1. Описание местоположения здания, сооружения, объекта незавершенного строительства в границах земельного участка

1.1. Сведения о характерных точках контура объекта недвижимости

Система координат: МСК-50, зона 2

Зона № 2

Номер контура	Тип контура	Номера характерных точек контура	Метод определения координат	Координаты, м		R, м	Формулы, примененные для расчета средней квадратической погрешности определения координат характерных точек контура (M _t), м	Средняя квадратическая погрешность определения координат характерных точек контура (M _t), м	Глубина, высота расположения точки, м	
				X	Y				H ₁	H ₂
1	2	3	4	5	6	7	8	9	10	11
(55)	Надземный	1246	Метод спутниковых геодезических измерений (определений)	463669.94	2170498.69	-	0.10	0.10	-	-
(55)	Надземный	725	Метод спутниковых геодезических измерений (определений)	463670.07	2170494.56	-	0.10	0.10	-	-
(55)	Надземный	726	Метод спутниковых геодезических измерений (определений)	463671.19	2170494.59	-	0.10	0.10	-	-
(55)	Надземный	29	Метод спутниковых геодезических измерений (определений)	463671.46	2170494.61	-	0.10	0.10	-	-
(55)	Надземный	1876	Метод спутниковых геодезических измерений (определений)	463671.76	2170494.61	-	0.10	0.10	-	-
(55)	Надземный	1877	Метод спутниковых геодезических измерений (определений)	463671.77	2170494.40	-	0.10	0.10	-	-

Описание местоположения объекта недвижимости

1. Описание местоположения здания, сооружения, объекта незавершенного строительства в границах земельного участка

1.1. Сведения о характерных точках контура объекта недвижимости

Система координат: МСК-50, зона 2

Зона № 2

Номер контура	Тип контура	Номера характерных точек контура	Метод определения координат	Координаты, м		R, м	Формулы, примененные для расчета средней квадратической погрешности определения координат характерных точек контура (M _t), м	Средняя квадратическая погрешность определения координат характерных точек контура (M _t), м	Глубина, высота расположения точки, м	
				X	Y				H 1	H 2
1	2	3	4	5	6	7	8	9	10	11
(55)	Надземный	30	Метод спутниковых геодезических измерений (определений)	463671.47	2170494.39	-	0.10	0.10	-	-
(55)	Надземный	31	Метод спутниковых геодезических измерений (определений)	463671.20	2170494.38	-	0.10	0.10	-	-
(55)	Надземный	32	Метод спутниковых геодезических измерений (определений)	463671.13	2170494.38	-	0.10	0.10	-	-
(55)	Надземный	1821	Метод спутниковых геодезических измерений (определений)	463671.13	2170494.32	-	0.10	0.10	-	-
(55)	Надземный	1824	Метод спутниковых геодезических измерений (определений)	463671.20	2170492.15	-	0.10	0.10	-	-
(55)	Надземный	35	Метод спутниковых геодезических измерений (определений)	463671.20	2170492.08	-	0.10	0.10	-	-

Описание местоположения объекта недвижимости

1. Описание местоположения здания, сооружения, объекта незавершенного строительства в границах земельного участка

1.1. Сведения о характерных точках контура объекта недвижимости

Система координат: МСК-50, зона 2

Зона № 2

Номер контура	Тип контура	Номера характерных точек контура	Метод определения координат	Координаты, м		R, м	Формулы, примененные для расчета средней квадратической погрешности определения координат характерных точек контура (M _t), м	Средняя квадратическая погрешность определения координат характерных точек контура (M _t), м	Глубина, высота расположения точки, м	
				X	Y				H ₁	H ₂
1	2	3	4	5	6	7	8	9	10	11
(55)	Надземный	36	Метод спутниковых геодезических измерений (определений)	463671.27	2170492.08	-	0.10	0.10	-	-
(55)	Надземный	37	Метод спутниковых геодезических измерений (определений)	463671.54	2170492.09	-	0.10	0.10	-	-
(55)	Надземный	1878	Метод спутниковых геодезических измерений (определений)	463671.84	2170492.10	-	0.10	0.10	-	-
(55)	Надземный	1879	Метод спутниковых геодезических измерений (определений)	463671.85	2170491.87	-	0.10	0.10	-	-
(55)	Надземный	38	Метод спутниковых геодезических измерений (определений)	463671.55	2170491.86	-	0.10	0.10	-	-
(55)	Надземный	727	Метод спутниковых геодезических измерений (определений)	463671.28	2170491.85	-	0.10	0.10	-	-

Описание местоположения объекта недвижимости

1. Описание местоположения здания, сооружения, объекта незавершенного строительства в границах земельного участка

1.1. Сведения о характерных точках контура объекта недвижимости

Система координат: МСК-50, зона 2

Зона № 2

Номер контура	Тип контура	Номера характерных точек контура	Метод определения координат	Координаты, м		R, м	Формулы, примененные для расчета средней квадратической погрешности определения координат характерных точек контура (M _t), м	Средняя квадратическая погрешность определения координат характерных точек контура (M _t), м	Глубина, высота расположения точки, м	
				X	Y				H ₁	H ₂
1	2	3	4	5	6	7	8	9	10	11
(55)	Надземный	728	Метод спутниковых геодезических измерений (определений)	463670.16	2170491.82	-	0.10	0.10	-	-
(55)	Надземный	731	Метод спутниковых геодезических измерений (определений)	463670.40	2170484.30	-	0.10	0.10	-	-
(55)	Надземный	732	Метод спутниковых геодезических измерений (определений)	463671.52	2170484.34	-	0.10	0.10	-	-
(55)	Надземный	39	Метод спутниковых геодезических измерений (определений)	463671.78	2170484.35	-	0.10	0.10	-	-
(55)	Надземный	1880	Метод спутниковых геодезических измерений (определений)	463672.09	2170484.36	-	0.10	0.10	-	-
(55)	Надземный	1881	Метод спутниковых геодезических измерений (определений)	463672.10	2170483.96	-	0.10	0.10	-	-

Описание местоположения объекта недвижимости

1. Описание местоположения здания, сооружения, объекта незавершенного строительства в границах земельного участка

1.1. Сведения о характерных точках контура объекта недвижимости

Система координат: МСК-50, зона 2

Зона № 2

Номер контура	Тип контура	Номера характерных точек контура	Метод определения координат	Координаты, м		R, м	Формулы, примененные для расчета средней квадратической погрешности определения координат характерных точек контура (M _t), м	Средняя квадратическая погрешность определения координат характерных точек контура (M _t), м	Глубина, высота расположения точки, м	
				X	Y				H ₁	H ₂
1	2	3	4	5	6	7	8	9	10	11
(55)	Надземный	40	Метод спутниковых геодезических измерений (определений)	463671.80	2170483.95	-	0.10	0.10	-	-
(55)	Надземный	41	Метод спутниковых геодезических измерений (определений)	463671.53	2170483.94	-	0.10	0.10	-	-
(55)	Надземный	42	Метод спутниковых геодезических измерений (определений)	463671.46	2170483.94	-	0.10	0.10	-	-
(55)	Надземный	1825	Метод спутниковых геодезических измерений (определений)	463671.46	2170483.89	-	0.10	0.10	-	-
(55)	Надземный	1828	Метод спутниковых геодезических измерений (определений)	463671.53	2170481.68	-	0.10	0.10	-	-
(55)	Надземный	45	Метод спутниковых геодезических измерений (определений)	463671.53	2170481.64	-	0.10	0.10	-	-

Описание местоположения объекта недвижимости

1. Описание местоположения здания, сооружения, объекта незавершенного строительства в границах земельного участка

1.1. Сведения о характерных точках контура объекта недвижимости

Система координат: МСК-50, зона 2

Зона № 2

Номер контура	Тип контура	Номера характерных точек контура	Метод определения координат	Координаты, м		R, м	Формулы, примененные для расчета средней квадратической погрешности определения координат характерных точек контура (M _t), м	Средняя квадратическая погрешность определения координат характерных точек контура (M _t), м	Глубина, высота расположения точки, м	
				X	Y				H ₁	H ₂
1	2	3	4	5	6	7	8	9	10	11
(55)	Надземный	46	Метод спутниковых геодезических измерений (определений)	463671.60	2170481.64	-	0.10	0.10	-	-
(55)	Надземный	47	Метод спутниковых геодезических измерений (определений)	463671.87	2170481.65	-	0.10	0.10	-	-
(55)	Надземный	1882	Метод спутниковых геодезических измерений (определений)	463672.17	2170481.66	-	0.10	0.10	-	-
(55)	Надземный	49	Метод спутниковых геодезических измерений (определений)	463672.20	2170480.87	-	0.10	0.10	-	-
(55)	Надземный	734	Метод спутниковых геодезических измерений (определений)	463672.20	2170480.60	-	0.10	0.10	-	-
(55)	Надземный	735	Метод спутниковых геодезических измерений (определений)	463673.02	2170480.63	-	0.10	0.10	-	-

Описание местоположения объекта недвижимости

1. Описание местоположения здания, сооружения, объекта незавершенного строительства в границах земельного участка

1.1. Сведения о характерных точках контура объекта недвижимости

Система координат: МСК-50, зона 2

Зона № 2

Номер контура	Тип контура	Номера характерных точек контура	Метод определения координат	Координаты, м		R, м	Формулы, примененные для расчета средней квадратической погрешности определения координат характерных точек контура (M _t), м	Средняя квадратическая погрешность определения координат характерных точек контура (M _t), м	Глубина, высота расположения точки, м	
				X	Y				H ₁	H ₂
1	2	3	4	5	6	7	8	9	10	11
(55)	Надземный	51	Метод спутниковых геодезических измерений (определений)	463673.29	2170480.64	-	0.10	0.10	-	-
(55)	Надземный	1883	Метод спутниковых геодезических измерений (определений)	463673.43	2170480.64	-	0.10	0.10	-	-
(55)	Надземный	1884	Метод спутниковых геодезических измерений (определений)	463673.49	2170480.32	-	0.10	0.10	-	-
(55)	Надземный	52	Метод спутниковых геодезических измерений (определений)	463673.36	2170480.30	-	0.10	0.10	-	-
(55)	Надземный	736	Метод спутниковых геодезических измерений (определений)	463673.10	2170480.24	-	0.10	0.10	-	-
(55)	Надземный	1941	Метод спутниковых геодезических измерений (определений)	463672.87	2170480.19	-	0.10	0.10	-	-

Описание местоположения объекта недвижимости

1. Описание местоположения здания, сооружения, объекта незавершенного строительства в границах земельного участка

1.1. Сведения о характерных точках контура объекта недвижимости

Система координат: МСК-50, зона 2

Зона № 2

Номер контура	Тип контура	Номера характерных точек контура	Метод определения координат	Координаты, м		R, м	Формулы, примененные для расчета средней квадратической погрешности определения координат характерных точек контура (M _t), м	Средняя квадратическая погрешность определения координат характерных точек контура (M _t), м	Глубина, высота расположения точки, м	
				X	Y				H ₁	H ₂
1	2	3	4	5	6	7	8	9	10	11
(55)	Надземный	738	Метод спутниковых геодезических измерений (определений)	463672.88	2170480.14	-	0.10	0.10	-	-
(55)	Надземный	741	Метод спутниковых геодезических измерений (определений)	463673.25	2170478.38	-	0.10	0.10	-	-
(55)	Надземный	1942	Метод спутниковых геодезических измерений (определений)	463673.26	2170478.33	-	0.10	0.10	-	-
(55)	Надземный	743	Метод спутниковых геодезических измерений (определений)	463673.49	2170478.38	-	0.10	0.10	-	-
(55)	Надземный	53	Метод спутниковых геодезических измерений (определений)	463673.75	2170478.44	-	0.10	0.10	-	-
(55)	Надземный	1885	Метод спутниковых геодезических измерений (определений)	463673.88	2170478.46	-	0.10	0.10	-	-

Описание местоположения объекта недвижимости

1. Описание местоположения здания, сооружения, объекта незавершенного строительства в границах земельного участка

1.1. Сведения о характерных точках контура объекта недвижимости

Система координат: МСК-50, зона 2

Зона № 2

Номер контура	Тип контура	Номера характерных точек контура	Метод определения координат	Координаты, м		R, м	Формулы, примененные для расчета средней квадратической погрешности определения координат характерных точек контура (M _t), м	Средняя квадратическая погрешность определения координат характерных точек контура (M _t), м	Глубина, высота расположения точки, м	
				X	Y				H ₁	H ₂
1	2	3	4	5	6	7	8	9	10	11
(55)	Надземный	1886	Метод спутниковых геодезических измерений (определений)	463674.10	2170477.40	-	0.10	0.10	-	-
(55)	Надземный	54	Метод спутниковых геодезических измерений (определений)	463673.98	2170477.37	-	0.10	0.10	-	-
(55)	Надземный	744	Метод спутниковых геодезических измерений (определений)	463673.71	2170477.32	-	0.10	0.10	-	-
(55)	Надземный	1943	Метод спутниковых геодезических измерений (определений)	463673.48	2170477.27	-	0.10	0.10	-	-
(55)	Надземный	746	Метод спутниковых геодезических измерений (определений)	463673.49	2170477.22	-	0.10	0.10	-	-
(55)	Надземный	749	Метод спутниковых геодезических измерений (определений)	463673.86	2170475.46	-	0.10	0.10	-	-

Описание местоположения объекта недвижимости

1. Описание местоположения здания, сооружения, объекта незавершенного строительства в границах земельного участка

1.1. Сведения о характерных точках контура объекта недвижимости

Система координат: МСК-50, зона 2

Зона № 2

Номер контура	Тип контура	Номера характерных точек контура	Метод определения координат	Координаты, м		R, м	Формулы, примененные для расчета средней квадратической погрешности определения координат характерных точек контура (M _t), м	Средняя квадратическая погрешность определения координат характерных точек контура (M _t), м	Глубина, высота расположения точки, м	
				X	Y				H ₁	H ₂
1	2	3	4	5	6	7	8	9	10	11
(55)	Надземный	1944	Метод спутниковых геодезических измерений (определений)	463673.87	2170475.41	-	0.10	0.10	-	-
(55)	Надземный	751	Метод спутниковых геодезических измерений (определений)	463674.10	2170475.45	-	0.10	0.10	-	-
(55)	Надземный	55	Метод спутниковых геодезических измерений (определений)	463674.36	2170475.51	-	0.10	0.10	-	-
(55)	Надземный	1887	Метод спутниковых геодезических измерений (определений)	463674.49	2170475.54	-	0.10	0.10	-	-
(55)	Надземный	1888	Метод спутниковых геодезических измерений (определений)	463674.55	2170475.27	-	0.10	0.10	-	-
(55)	Надземный	56	Метод спутниковых геодезических измерений (определений)	463674.42	2170475.22	-	0.10	0.10	-	-

Описание местоположения объекта недвижимости

1. Описание местоположения здания, сооружения, объекта незавершенного строительства в границах земельного участка

1.1. Сведения о характерных точках контура объекта недвижимости

Система координат: МСК-50, зона 2

Зона № 2

Номер контура	Тип контура	Номера характерных точек контура	Метод определения координат	Координаты, м		R, м	Формулы, примененные для расчета средней квадратической погрешности определения координат характерных точек контура (M _t), м	Средняя квадратическая погрешность определения координат характерных точек контура (M _t), м	Глубина, высота расположения точки, м	
				X	Y				H ₁	H ₂
1	2	3	4	5	6	7	8	9	10	11
(55)	Надземный	752	Метод спутниковых геодезических измерений (определений)	463674.17	2170475.12	-	0.10	0.10	-	-
(55)	Надземный	753	Метод спутниковых геодезических измерений (определений)	463673.39	2170474.81	-	0.10	0.10	-	-
(55)	Надземный	58	Метод спутниковых геодезических измерений (определений)	463673.49	2170474.56	-	0.10	0.10	-	-
(55)	Надземный	1889	Метод спутниковых геодезических измерений (определений)	463673.80	2170473.78	-	0.10	0.10	-	-
(55)	Надземный	1829	Метод спутниковых геодезических измерений (определений)	463673.21	2170473.54	-	0.10	0.10	-	-
(55)	Надземный	1832	Метод спутниковых геодезических измерений (определений)	463674.03	2170471.49	-	0.10	0.10	-	-

Описание местоположения объекта недвижимости

1. Описание местоположения здания, сооружения, объекта незавершенного строительства в границах земельного участка

1.1. Сведения о характерных точках контура объекта недвижимости

Система координат: МСК-50, зона 2

Зона № 2

Номер контура	Тип контура	Номера характерных точек контура	Метод определения координат	Координаты, м		R, м	Формулы, примененные для расчета средней квадратической погрешности определения координат характерных точек контура (M _t), м	Средняя квадратическая погрешность определения координат характерных точек контура (M _t), м	Глубина, высота расположения точки, м	
				X	Y				H ₁	H ₂
1	2	3	4	5	6	7	8	9	10	11
(55)	Надземный	64	Метод спутниковых геодезических измерений (определений)	463674.04	2170471.46	-	0.10	0.10	-	-
(55)	Надземный	65	Метод спутниковых геодезических измерений (определений)	463674.12	2170471.49	-	0.10	0.10	-	-
(55)	Надземный	66	Метод спутниковых геодезических измерений (определений)	463674.37	2170471.59	-	0.10	0.10	-	-
(55)	Надземный	1890	Метод спутниковых геодезических измерений (определений)	463674.63	2170471.70	-	0.10	0.10	-	-
(55)	Надземный	1891	Метод спутниковых геодезических измерений (определений)	463674.78	2170471.33	-	0.10	0.10	-	-
(55)	Надземный	67	Метод спутниковых геодезических измерений (определений)	463674.52	2170471.22	-	0.10	0.10	-	-

Описание местоположения объекта недвижимости

1. Описание местоположения здания, сооружения, объекта незавершенного строительства в границах земельного участка

1.1. Сведения о характерных точках контура объекта недвижимости

Система координат: МСК-50, зона 2

Зона № 2

Номер контура	Тип контура	Номера характерных точек контура	Метод определения координат	Координаты, м		R, м	Формулы, примененные для расчета средней квадратической погрешности определения координат характерных точек контура (M _t), м	Средняя квадратическая погрешность определения координат характерных точек контура (M _t), м	Глубина, высота расположения точки, м	
				X	Y				H ₁	H ₂
1	2	3	4	5	6	7	8	9	10	11
(55)	Надземный	755	Метод спутниковых геодезических измерений (определений)	463674.27	2170471.12	-	0.10	0.10	-	-
(55)	Надземный	756	Метод спутниковых геодезических измерений (определений)	463673.22	2170470.70	-	0.10	0.10	-	-
(55)	Надземный	759	Метод спутниковых геодезических измерений (определений)	463676.01	2170463.72	-	0.10	0.10	-	-
(55)	Надземный	760	Метод спутниковых геодезических измерений (определений)	463677.06	2170464.14	-	0.10	0.10	-	-
(55)	Надземный	68	Метод спутниковых геодезических измерений (определений)	463677.31	2170464.24	-	0.10	0.10	-	-
(55)	Надземный	1892	Метод спутниковых геодезических измерений (определений)	463677.57	2170464.34	-	0.10	0.10	-	-

Описание местоположения объекта недвижимости

1. Описание местоположения здания, сооружения, объекта незавершенного строительства в границах земельного участка

1.1. Сведения о характерных точках контура объекта недвижимости

Система координат: МСК-50, зона 2

Зона № 2

Номер контура	Тип контура	Номера характерных точек контура	Метод определения координат	Координаты, м		R, м	Формулы, примененные для расчета средней квадратической погрешности определения координат характерных точек контура (M _t), м	Средняя квадратическая погрешность определения координат характерных точек контура (M _t), м	Глубина, высота расположения точки, м	
				X	Y				H ₁	H ₂
1	2	3	4	5	6	7	8	9	10	11
(55)	Надземный	1893	Метод спутниковых геодезических измерений (определений)	463677.63	2170464.20	-	0.10	0.10	-	-
(55)	Надземный	1258	Метод спутниковых геодезических измерений (определений)	463677.12	2170464.00	-	0.10	0.10	-	-
(55)	Надземный	1833	Метод спутниковых геодезических измерений (определений)	463677.04	2170463.97	-	0.10	0.10	-	-
(55)	Надземный	1843	Метод спутниковых геодезических измерений (определений)	463677.86	2170461.92	-	0.10	0.10	-	-
(55)	Надземный	1259	Метод спутниковых геодезических измерений (определений)	463677.94	2170461.95	-	0.10	0.10	-	-
(55)	Надземный	1894	Метод спутниковых геодезических измерений (определений)	463678.45	2170462.15	-	0.10	0.10	-	-

Описание местоположения объекта недвижимости

1. Описание местоположения здания, сооружения, объекта незавершенного строительства в границах земельного участка

1.1. Сведения о характерных точках контура объекта недвижимости

Система координат: МСК-50, зона 2

Зона № 2

Номер контура	Тип контура	Номера характерных точек контура	Метод определения координат	Координаты, м		R, м	Формулы, примененные для расчета средней квадратической погрешности определения координат характерных точек контура (M _t), м	Средняя квадратическая погрешность определения координат характерных точек контура (M _t), м	Глубина, высота расположения точки, м	
				X	Y				H ₁	H ₂
1	2	3	4	5	6	7	8	9	10	11
(55)	Надземный	1895	Метод спутниковых геодезических измерений (определений)	463678.61	2170461.76	-	0.10	0.10	-	-
(55)	Надземный	75	Метод спутниковых геодезических измерений (определений)	463678.35	2170461.65	-	0.10	0.10	-	-
(55)	Надземный	761	Метод спутниковых геодезических измерений (определений)	463678.10	2170461.56	-	0.10	0.10	-	-
(55)	Надземный	762	Метод спутниковых геодезических измерений (определений)	463677.04	2170461.13	-	0.10	0.10	-	-
(55)	Надземный	1261	Метод спутниковых геодезических измерений (определений)	463678.57	2170457.30	-	0.10	0.10	-	-
(55)	Надземный	1262	Метод спутниковых геодезических измерений (определений)	463679.63	2170457.72	-	0.10	0.10	-	-

Описание местоположения объекта недвижимости

1. Описание местоположения здания, сооружения, объекта незавершенного строительства в границах земельного участка

1.1. Сведения о характерных точках контура объекта недвижимости

Система координат: МСК-50, зона 2

Зона № 2

Номер контура	Тип контура	Номера характерных точек контура	Метод определения координат	Координаты, м		R, м	Формулы, примененные для расчета средней квадратической погрешности определения координат характерных точек контура (M _t), м	Средняя квадратическая погрешность определения координат характерных точек контура (M _t), м	Глубина, высота расположения точки, м	
				X	Y				H ₁	H ₂
1	2	3	4	5	6	7	8	9	10	11
(55)	Надземный	76	Метод спутниковых геодезических измерений (определений)	463679.89	2170457.81	-	0.10	0.10	-	-
(55)	Надземный	1896	Метод спутниковых геодезических измерений (определений)	463680.15	2170457.92	-	0.10	0.10	-	-
(55)	Надземный	1897	Метод спутниковых геодезических измерений (определений)	463680.29	2170457.57	-	0.10	0.10	-	-
(55)	Надземный	77	Метод спутниковых геодезических измерений (определений)	463680.03	2170457.46	-	0.10	0.10	-	-
(55)	Надземный	1263	Метод спутниковых геодезических измерений (определений)	463679.78	2170457.36	-	0.10	0.10	-	-
(55)	Надземный	1836	Метод спутниковых геодезических измерений (определений)	463679.69	2170457.33	-	0.10	0.10	-	-

Описание местоположения объекта недвижимости

1. Описание местоположения здания, сооружения, объекта незавершенного строительства в границах земельного участка

1.1. Сведения о характерных точках контура объекта недвижимости

Система координат: МСК-50, зона 2

Зона № 2

Номер контура	Тип контура	Номера характерных точек контура	Метод определения координат	Координаты, м		R, м	Формулы, примененные для расчета средней квадратической погрешности определения координат характерных точек контура (M _t), м	Средняя квадратическая погрешность определения координат характерных точек контура (M _t), м	Глубина, высота расположения точки, м	
				X	Y				H ₁	H ₂
1	2	3	4	5	6	7	8	9	10	11
(55)	Надземный	769	Метод спутниковых геодезических измерений (определений)	463679.93	2170456.75	-	0.10	0.10	-	-
(55)	Надземный	1839	Метод спутниковых геодезических измерений (определений)	463680.52	2170455.28	-	0.10	0.10	-	-
(55)	Надземный	771	Метод спутниковых геодезических измерений (определений)	463680.60	2170455.31	-	0.10	0.10	-	-
(55)	Надземный	78	Метод спутниковых геодезических измерений (определений)	463680.85	2170455.41	-	0.10	0.10	-	-
(55)	Надземный	1898	Метод спутниковых геодезических измерений (определений)	463681.11	2170455.51	-	0.10	0.10	-	-
(55)	Надземный	80	Метод спутниковых геодезических измерений (определений)	463681.42	2170454.74	-	0.10	0.10	-	-

Описание местоположения объекта недвижимости

1. Описание местоположения здания, сооружения, объекта незавершенного строительства в границах земельного участка

1.1. Сведения о характерных точках контура объекта недвижимости

Система координат: МСК-50, зона 2

Зона № 2

Номер контура	Тип контура	Номера характерных точек контура	Метод определения координат	Координаты, м		R, м	Формулы, примененные для расчета средней квадратической погрешности определения координат характерных точек контура (M _t), м	Средняя квадратическая погрешность определения координат характерных точек контура (M _t), м	Глубина, высота расположения точки, м	
				X	Y				H ₁	H ₂
1	2	3	4	5	6	7	8	9	10	11
(55)	Надземный	773	Метод спутниковых геодезических измерений (определений)	463681.52	2170454.50	-	0.10	0.10	-	-
(55)	Надземный	774	Метод спутниковых геодезических измерений (определений)	463682.31	2170454.81	-	0.10	0.10	-	-
(55)	Надземный	82	Метод спутниковых геодезических измерений (определений)	463682.57	2170454.92	-	0.10	0.10	-	-
(55)	Надземный	1899	Метод спутниковых геодезических измерений (определений)	463682.68	2170454.96	-	0.10	0.10	-	-
(55)	Надземный	1900	Метод спутниковых геодезических измерений (определений)	463682.83	2170454.73	-	0.10	0.10	-	-
(55)	Надземный	83	Метод спутниковых геодезических измерений (определений)	463682.73	2170454.66	-	0.10	0.10	-	-

Описание местоположения объекта недвижимости

1. Описание местоположения здания, сооружения, объекта незавершенного строительства в границах земельного участка

1.1. Сведения о характерных точках контура объекта недвижимости

Система координат: МСК-50, зона 2

Зона № 2

Номер контура	Тип контура	Номера характерных точек контура	Метод определения координат	Координаты, м		R, м	Формулы, примененные для расчета средней квадратической погрешности определения координат характерных точек контура (M _t), м	Средняя квадратическая погрешность определения координат характерных точек контура (M _t), м	Глубина, высота расположения точки, м	
				X	Y				H ₁	H ₂
1	2	3	4	5	6	7	8	9	10	11
(55)	Надземный	775	Метод спутниковых геодезических измерений (определений)	463682.49	2170454.51	-	0.10	0.10	-	-
(55)	Надземный	1945	Метод спутниковых геодезических измерений (определений)	463682.29	2170454.39	-	0.10	0.10	-	-
(55)	Надземный	1264	Метод спутниковых геодезических измерений (определений)	463682.31	2170454.35	-	0.10	0.10	-	-
(55)	Надземный	1267	Метод спутниковых геодезических измерений (определений)	463683.26	2170452.82	-	0.10	0.10	-	-
(55)	Надземный	1946	Метод спутниковых геодезических измерений (определений)	463683.29	2170452.77	-	0.10	0.10	-	-
(55)	Надземный	778	Метод спутниковых геодезических измерений (определений)	463683.49	2170452.90	-	0.10	0.10	-	-

Описание местоположения объекта недвижимости

1. Описание местоположения здания, сооружения, объекта незавершенного строительства в границах земельного участка

1.1. Сведения о характерных точках контура объекта недвижимости

Система координат: МСК-50, зона 2

Зона № 2

Номер контура	Тип контура	Номера характерных точек контура	Метод определения координат	Координаты, м		R, м	Формулы, примененные для расчета средней квадратической погрешности определения координат характерных точек контура (M _t), м	Средняя квадратическая погрешность определения координат характерных точек контура (M _t), м	Глубина, высота расположения точки, м	
				X	Y				H ₁	H ₂
1	2	3	4	5	6	7	8	9	10	11
(55)	Надземный	84	Метод спутниковых геодезических измерений (определений)	463683.73	2170453.05	-	0.10	0.10	-	-
(55)	Надземный	1901	Метод спутниковых геодезических измерений (определений)	463683.83	2170453.11	-	0.10	0.10	-	-
(55)	Надземный	1902	Метод спутниковых геодезических измерений (определений)	463684.20	2170452.52	-	0.10	0.10	-	-
(55)	Надземный	85	Метод спутниковых геодезических измерений (определений)	463684.10	2170452.45	-	0.10	0.10	-	-
(55)	Надземный	779	Метод спутниковых геодезических измерений (определений)	463683.86	2170452.31	-	0.10	0.10	-	-
(55)	Надземный	1947	Метод спутниковых геодезических измерений (определений)	463683.66	2170452.18	-	0.10	0.10	-	-

Описание местоположения объекта недвижимости

1. Описание местоположения здания, сооружения, объекта незавершенного строительства в границах земельного участка

1.1. Сведения о характерных точках контура объекта недвижимости

Система координат: МСК-50, зона 2

Зона № 2

Номер контура	Тип контура	Номера характерных точек контура	Метод определения координат	Координаты, м		R, м	Формулы, примененные для расчета средней квадратической погрешности определения координат характерных точек контура (M _t), м	Средняя квадратическая погрешность определения координат характерных точек контура (M _t), м	Глубина, высота расположения точки, м	
				X	Y				H ₁	H ₂
1	2	3	4	5	6	7	8	9	10	11
(55)	Надземный	1268	Метод спутниковых геодезических измерений (определений)	463683.68	2170452.14	-	0.10	0.10	-	-
(55)	Надземный	1271	Метод спутниковых геодезических измерений (определений)	463684.63	2170450.61	-	0.10	0.10	-	-
(55)	Надземный	1948	Метод спутниковых геодезических измерений (определений)	463684.66	2170450.57	-	0.10	0.10	-	-
(55)	Надземный	782	Метод спутниковых геодезических измерений (определений)	463684.86	2170450.69	-	0.10	0.10	-	-
(55)	Надземный	86	Метод спутниковых геодезических измерений (определений)	463685.10	2170450.84	-	0.10	0.10	-	-
(55)	Надземный	1903	Метод спутниковых геодезических измерений (определений)	463685.20	2170450.90	-	0.10	0.10	-	-

Описание местоположения объекта недвижимости

1. Описание местоположения здания, сооружения, объекта незавершенного строительства в границах земельного участка

1.1. Сведения о характерных точках контура объекта недвижимости

Система координат: МСК-50, зона 2

Зона № 2

Номер контура	Тип контура	Номера характерных точек контура	Метод определения координат	Координаты, м		R, м	Формулы, примененные для расчета средней квадратической погрешности определения координат характерных точек контура (M _t), м	Средняя квадратическая погрешность определения координат характерных точек контура (M _t), м	Глубина, высота расположения точки, м	
				X	Y				H ₁	H ₂
1	2	3	4	5	6	7	8	9	10	11
(55)	Надземный	1904	Метод спутниковых геодезических измерений (определений)	463685.30	2170450.74	-	0.10	0.10	-	-
(55)	Надземный	89	Метод спутниковых геодезических измерений (определений)	463686.35	2170449.57	-	0.10	0.10	-	-
(55)	Надземный	92	Метод спутниковых геодезических измерений (определений)	463686.53	2170449.37	-	0.10	0.10	-	-
(55)	Надземный	1272	Метод спутниковых геодезических измерений (определений)	463686.57	2170449.33	-	0.10	0.10	-	-
(55)	Надземный	1840	Метод спутниковых геодезических измерений (определений)	463686.09	2170448.90	-	0.10	0.10	-	-
(55)	Надземный	96	Метод спутниковых геодезических измерений (определений)	463687.26	2170447.60	-	0.10	0.10	-	-

Описание местоположения объекта недвижимости

1. Описание местоположения здания, сооружения, объекта незавершенного строительства в границах земельного участка

1.1. Сведения о характерных точках контура объекта недвижимости

Система координат: МСК-50, зона 2

Зона № 2

Номер контура	Тип контура	Номера характерных точек контура	Метод определения координат	Координаты, м		R, м	Формулы, примененные для расчета средней квадратической погрешности определения координат характерных точек контура (M _t), м	Средняя квадратическая погрешность определения координат характерных точек контура (M _t), м	Глубина, высота расположения точки, м	
				X	Y				H ₁	H ₂
1	2	3	4	5	6	7	8	9	10	11
(55)	Надземный	1841	Метод спутниковых геодезических измерений (определений)	463687.57	2170447.25	-	0.10	0.10	-	-
(55)	Надземный	1655	Метод спутниковых геодезических измерений (определений)	463688.04	2170447.68	-	0.10	0.10	-	-
(55)	Надземный	1656	Метод спутниковых геодезических измерений (определений)	463688.41	2170447.27	-	0.10	0.10	-	-
(55)	Надземный	1273	Метод спутниковых геодезических измерений (определений)	463685.69	2170444.84	-	0.10	0.10	-	-
(55)	Надземный	1274	Метод спутниковых геодезических измерений (определений)	463686.83	2170443.56	-	0.10	0.10	-	-
(55)	Надземный	787	Метод спутниковых геодезических измерений (определений)	463686.14	2170442.72	-	0.10	0.10	-	-

Описание местоположения объекта недвижимости

1. Описание местоположения здания, сооружения, объекта незавершенного строительства в границах земельного участка

1.1. Сведения о характерных точках контура объекта недвижимости

Система координат: МСК-50, зона 2

Зона № 2

Номер контура	Тип контура	Номера характерных точек контура	Метод определения координат	Координаты, м		R, м	Формулы, примененные для расчета средней квадратической погрешности определения координат характерных точек контура (M _t), м	Средняя квадратическая погрешность определения координат характерных точек контура (M _t), м	Глубина, высота расположения точки, м	
				X	Y				H ₁	H ₂
1	2	3	4	5	6	7	8	9	10	11
(55)	Надземный	788	Метод спутниковых геодезических измерений (определений)	463686.10	2170442.68	-	0.10	0.10	-	-
(55)	Надземный	1275	Метод спутниковых геодезических измерений (определений)	463685.61	2170443.08	-	0.10	0.10	-	-
(55)	Надземный	1276	Метод спутниковых геодезических измерений (определений)	463684.47	2170441.69	-	0.10	0.10	-	-
(55)	Надземный	789	Метод спутниковых геодезических измерений (определений)	463684.96	2170441.28	-	0.10	0.10	-	-
(55)	Надземный	790	Метод спутниковых геодезических измерений (определений)	463684.15	2170440.29	-	0.10	0.10	-	-
(55)	Надземный	101	Метод спутниковых геодезических измерений (определений)	463684.36	2170440.13	-	0.10	0.10	-	-

Описание местоположения объекта недвижимости

1. Описание местоположения здания, сооружения, объекта незавершенного строительства в границах земельного участка

1.1. Сведения о характерных точках контура объекта недвижимости

Система координат: МСК-50, зона 2

Зона № 2

Номер контура	Тип контура	Номера характерных точек контура	Метод определения координат	Координаты, м		R, м	Формулы, примененные для расчета средней квадратической погрешности определения координат характерных точек контура (M _t), м	Средняя квадратическая погрешность определения координат характерных точек контура (M _t), м	Глубина, высота расположения точки, м	
				X	Y				H ₁	H ₂
1	2	3	4	5	6	7	8	9	10	11
(55)	Надземный	1949	Метод спутниковых геодезических измерений (определений)	463687.13	2170437.86	-	0.10	0.10	-	-
(55)	Надземный	1844	Метод спутниковых геодезических измерений (определений)	463683.10	2170432.92	-	0.10	0.10	-	-
(55)	Надземный	1845	Метод спутниковых геодезических измерений (определений)	463687.17	2170429.60	-	0.10	0.10	-	-

Описание местоположения объекта недвижимости

1. Описание местоположения здания, сооружения, объекта незавершенного строительства в границах земельного участка

1.1. Сведения о характерных точках контура объекта недвижимости

Система координат: МСК-50, зона 2

Зона № 2

Номер контура	Тип контура	Номера характерных точек контура	Метод определения координат	Координаты, м		R, м	Формулы, примененные для расчета средней квадратической погрешности определения координат характерных точек контура (M _t), м	Средняя квадратическая погрешность определения координат характерных точек контура (M _t), м	Глубина, высота расположения точки, м	
				X	Y				H ₁	H ₂
1	2	3	4	5	6	7	8	9	10	11
	(56)									
(56)	Надземный	1845	Метод спутниковых геодезических измерений (определений)	463687.17	2170429.60	-	0.10	0.10	-	-
(56)	Надземный	1950	Метод спутниковых геодезических измерений (определений)	463691.15	2170434.49	-	0.10	0.10	-	-
(56)	Надземный	1907	Метод спутниковых геодезических измерений (определений)	463693.02	2170432.97	-	0.10	0.10	-	-
(56)	Надземный	1849	Метод спутниковых геодезических измерений (определений)	463693.22	2170432.81	-	0.10	0.10	-	-
(56)	Надземный	1850	Метод спутниковых геодезических измерений (определений)	463693.31	2170432.91	-	0.10	0.10	-	-

Описание местоположения объекта недвижимости

1. Описание местоположения здания, сооружения, объекта незавершенного строительства в границах земельного участка

1.1. Сведения о характерных точках контура объекта недвижимости

Система координат: МСК-50, зона 2

Зона № 2

Номер контура	Тип контура	Номера характерных точек контура	Метод определения координат	Координаты, м		R, м	Формулы, примененные для расчета средней квадратической погрешности определения координат характерных точек контура (M _t), м	Средняя квадратическая погрешность определения координат характерных точек контура (M _t), м	Глубина, высота расположения точки, м	
				X	Y				H ₁	H ₂
1	2	3	4	5	6	7	8	9	10	11
(56)	Надземный	361	Метод спутниковых геодезических измерений (определений)	463693.47	2170433.11	-	0.10	0.10	-	-
(56)	Надземный	360	Метод спутниковых геодезических измерений (определений)	463693.74	2170432.89	-	0.10	0.10	-	-
(56)	Надземный	1851	Метод спутниковых геодезических измерений (определений)	463694.65	2170432.15	-	0.10	0.10	-	-
(56)	Надземный	902	Метод спутниковых геодезических измерений (определений)	463697.16	2170435.23	-	0.10	0.10	-	-
(56)	Надземный	903	Метод спутниковых геодезических измерений (определений)	463695.99	2170436.19	-	0.10	0.10	-	-
(56)	Надземный	904	Метод спутниковых геодезических измерений (определений)	463696.22	2170436.48	-	0.10	0.10	-	-

Описание местоположения объекта недвижимости

1. Описание местоположения здания, сооружения, объекта незавершенного строительства в границах земельного участка

1.1. Сведения о характерных точках контура объекта недвижимости

Система координат: МСК-50, зона 2

Зона № 2

Номер контура	Тип контура	Номера характерных точек контура	Метод определения координат	Координаты, м		R, м	Формулы, примененные для расчета средней квадратической погрешности определения координат характерных точек контура (M _t), м	Средняя квадратическая погрешность определения координат характерных точек контура (M _t), м	Глубина, высота расположения точки, м	
				X	Y				H ₁	H ₂
1	2	3	4	5	6	7	8	9	10	11
(56)	Надземный	905	Метод спутниковых геодезических измерений (определений)	463696.39	2170436.63	-	0.10	0.10	-	-
(56)	Надземный	1909	Метод спутниковых геодезических измерений (определений)	463696.81	2170436.15	-	0.10	0.10	-	-
(56)	Надземный	1754	Метод спутниковых геодезических измерений (определений)	463696.87	2170436.21	-	0.10	0.10	-	-
(56)	Надземный	908	Метод спутниковых геодезических измерений (определений)	463698.22	2170437.41	-	0.10	0.10	-	-
(56)	Надземный	909	Метод спутниковых геодезических измерений (определений)	463698.80	2170436.76	-	0.10	0.10	-	-
(56)	Надземный	910	Метод спутниковых геодезических измерений (определений)	463699.33	2170437.23	-	0.10	0.10	-	-

Описание местоположения объекта недвижимости

1. Описание местоположения здания, сооружения, объекта незавершенного строительства в границах земельного участка

1.1. Сведения о характерных точках контура объекта недвижимости

Система координат: МСК-50, зона 2

Зона № 2

Номер контура	Тип контура	Номера характерных точек контура	Метод определения координат	Координаты, м		R, м	Формулы, примененные для расчета средней квадратической погрешности определения координат характерных точек контура (M _t), м	Средняя квадратическая погрешность определения координат характерных точек контура (M _t), м	Глубина, высота расположения точки, м	
				X	Y				H 1	H 2
1	2	3	4	5	6	7	8	9	10	11
(56)	Надземный	1910	Метод спутниковых геодезических измерений (определений)	463699.75	2170436.76	-	0.10	0.10	-	-
(56)	Надземный	1699	Метод спутниковых геодезических измерений (определений)	463699.81	2170436.81	-	0.10	0.10	-	-
(56)	Надземный	1700	Метод спутниковых геодезических измерений (определений)	463701.15	2170438.01	-	0.10	0.10	-	-
(56)	Надземный	1911	Метод спутниковых геодезических измерений (определений)	463701.21	2170438.06	-	0.10	0.10	-	-
(56)	Надземный	913	Метод спутниковых геодезических измерений (определений)	463700.79	2170438.54	-	0.10	0.10	-	-
(56)	Надземный	369	Метод спутниковых геодезических измерений (определений)	463700.91	2170438.65	-	0.10	0.10	-	-

Описание местоположения объекта недвижимости

1. Описание местоположения здания, сооружения, объекта незавершенного строительства в границах земельного участка

1.1. Сведения о характерных точках контура объекта недвижимости

Система координат: МСК-50, зона 2

Зона № 2

Номер контура	Тип контура	Номера характерных точек контура	Метод определения координат	Координаты, м		R, м	Формулы, примененные для расчета средней квадратической погрешности определения координат характерных точек контура (M _t), м	Средняя квадратическая погрешность определения координат характерных точек контура (M _t), м	Глубина, высота расположения точки, м	
				X	Y				H ₁	H ₂
1	2	3	4	5	6	7	8	9	10	11
(56)	Надземный	1336	Метод спутниковых геодезических измерений (определений)	463701.74	2170439.39	-	0.10	0.10	-	-
(56)	Надземный	1912	Метод спутниковых геодезических измерений (определений)	463702.16	2170438.91	-	0.10	0.10	-	-
(56)	Надземный	1755	Метод спутниковых геодезических измерений (определений)	463702.22	2170438.96	-	0.10	0.10	-	-
(56)	Надземный	1756	Метод спутниковых геодезических измерений (определений)	463703.56	2170440.16	-	0.10	0.10	-	-
(56)	Надземный	1913	Метод спутниковых геодезических измерений (определений)	463703.62	2170440.22	-	0.10	0.10	-	-
(56)	Надземный	1339	Метод спутниковых геодезических измерений (определений)	463703.20	2170440.69	-	0.10	0.10	-	-

Описание местоположения объекта недвижимости

1. Описание местоположения здания, сооружения, объекта незавершенного строительства в границах земельного участка

1.1. Сведения о характерных точках контура объекта недвижимости

Система координат: МСК-50, зона 2

Зона № 2

Номер контура	Тип контура	Номера характерных точек контура	Метод определения координат	Координаты, м		R, м	Формулы, примененные для расчета средней квадратической погрешности определения координат характерных точек контура (M _t), м	Средняя квадратическая погрешность определения координат характерных точек контура (M _t), м	Глубина, высота расположения точки, м	
				X	Y				H ₁	H ₂
1	2	3	4	5	6	7	8	9	10	11
(56)	Надземный	1340	Метод спутниковых геодезических измерений (определений)	463703.58	2170441.03	-	0.10	0.10	-	-
(56)	Надземный	1914	Метод спутниковых геодезических измерений (определений)	463704.00	2170440.56	-	0.10	0.10	-	-
(56)	Надземный	1757	Метод спутниковых геодезических измерений (определений)	463704.06	2170440.61	-	0.10	0.10	-	-
(56)	Надземный	1758	Метод спутниковых геодезических измерений (определений)	463705.40	2170441.81	-	0.10	0.10	-	-
(56)	Надземный	1915	Метод спутниковых геодезических измерений (определений)	463705.46	2170441.86	-	0.10	0.10	-	-
(56)	Надземный	1343	Метод спутниковых геодезических измерений (определений)	463705.04	2170442.34	-	0.10	0.10	-	-

Описание местоположения объекта недвижимости

1. Описание местоположения здания, сооружения, объекта незавершенного строительства в границах земельного участка

1.1. Сведения о характерных точках контура объекта недвижимости

Система координат: МСК-50, зона 2

Зона № 2

Номер контура	Тип контура	Номера характерных точек контура	Метод определения координат	Координаты, м		R, м	Формулы, примененные для расчета средней квадратической погрешности определения координат характерных точек контура (M _t), м	Средняя квадратическая погрешность определения координат характерных точек контура (M _t), м	Глубина, высота расположения точки, м	
				X	Y				H ₁	H ₂
1	2	3	4	5	6	7	8	9	10	11
(56)	Надземный	374	Метод спутниковых геодезических измерений (определений)	463705.36	2170442.63	-	0.10	0.10	-	-
(56)	Надземный	914	Метод спутниковых геодезических измерений (определений)	463705.80	2170443.02	-	0.10	0.10	-	-
(56)	Надземный	376	Метод спутниковых геодезических измерений (определений)	463705.62	2170443.22	-	0.10	0.10	-	-
(56)	Надземный	1852	Метод спутниковых геодезических измерений (определений)	463703.82	2170445.23	-	0.10	0.10	-	-
(56)	Надземный	378	Метод спутниковых геодезических измерений (определений)	463703.96	2170445.35	-	0.10	0.10	-	-
(56)	Надземный	917	Метод спутниковых геодезических измерений (определений)	463704.16	2170445.53	-	0.10	0.10	-	-

Описание местоположения объекта недвижимости

1. Описание местоположения здания, сооружения, объекта незавершенного строительства в границах земельного участка

1.1. Сведения о характерных точках контура объекта недвижимости

Система координат: МСК-50, зона 2

Зона № 2

Номер контура	Тип контура	Номера характерных точек контура	Метод определения координат	Координаты, м		R, м	Формулы, примененные для расчета средней квадратической погрешности определения координат характерных точек контура (M _t), м	Средняя квадратическая погрешность определения координат характерных точек контура (M _t), м	Глубина, высота расположения точки, м	
				X	Y				H ₁	H ₂
1	2	3	4	5	6	7	8	9	10	11
(56)	Надземный	920	Метод спутниковых геодезических измерений (определений)	463704.41	2170445.75	-	0.10	0.10	-	-
(56)	Надземный	1598	Метод спутниковых геодезических измерений (определений)	463705.08	2170446.36	-	0.10	0.10	-	-
(56)	Надземный	1853	Метод спутниковых геодезических измерений (определений)	463702.73	2170448.99	-	0.10	0.10	-	-
(56)	Надземный	1701	Метод спутниковых геодезических измерений (определений)	463703.06	2170449.29	-	0.10	0.10	-	-
(56)	Надземный	1702	Метод спутниковых геодезических измерений (определений)	463703.32	2170449.52	-	0.10	0.10	-	-
(56)	Надземный	1703	Метод спутниковых геодезических измерений (определений)	463703.23	2170449.62	-	0.10	0.10	-	-

Описание местоположения объекта недвижимости

1. Описание местоположения здания, сооружения, объекта незавершенного строительства в границах земельного участка

1.1. Сведения о характерных точках контура объекта недвижимости

Система координат: МСК-50, зона 2

Зона № 2

Номер контура	Тип контура	Номера характерных точек контура	Метод определения координат	Координаты, м		R, м	Формулы, примененные для расчета средней квадратической погрешности определения координат характерных точек контура (M _t), м	Средняя квадратическая погрешность определения координат характерных точек контура (M _t), м	Глубина, высота расположения точки, м	
				X	Y				H ₁	H ₂
1	2	3	4	5	6	7	8	9	10	11
(56)	Надземный	1704	Метод спутниковых геодезических измерений (определений)	463704.10	2170450.39	-	0.10	0.10	-	-
(56)	Надземный	929	Метод спутниковых геодезических измерений (определений)	463704.19	2170450.29	-	0.10	0.10	-	-
(56)	Надземный	930	Метод спутниковых геодезических измерений (определений)	463704.47	2170450.55	-	0.10	0.10	-	-
(56)	Надземный	380	Метод спутниковых геодезических измерений (определений)	463704.29	2170450.75	-	0.10	0.10	-	-
(56)	Надземный	383	Метод спутниковых геодезических измерений (определений)	463702.15	2170453.14	-	0.10	0.10	-	-
(56)	Надземный	1705	Метод спутниковых геодезических измерений (определений)	463699.37	2170456.25	-	0.10	0.10	-	-

Описание местоположения объекта недвижимости

1. Описание местоположения здания, сооружения, объекта незавершенного строительства в границах земельного участка

1.1. Сведения о характерных точках контура объекта недвижимости

Система координат: МСК-50, зона 2

Зона № 2

Номер контура	Тип контура	Номера характерных точек контура	Метод определения координат	Координаты, м		R, м	Формулы, примененные для расчета средней квадратической погрешности определения координат характерных точек контура (M _t), м	Средняя квадратическая погрешность определения координат характерных точек контура (M _t), м	Глубина, высота расположения точки, м	
				X	Y				H 1	H 2
1	2	3	4	5	6	7	8	9	10	11
(56)	Надземный	1706	Метод спутниковых геодезических измерений (определений)	463698.99	2170455.91	-	0.10	0.10	-	-
(56)	Надземный	945	Метод спутниковых геодезических измерений (определений)	463698.37	2170456.61	-	0.10	0.10	-	-
(56)	Надземный	1603	Метод спутниковых геодезических измерений (определений)	463696.70	2170458.46	-	0.10	0.10	-	-
(56)	Надземный	1604	Метод спутниковых геодезических измерений (определений)	463695.98	2170457.81	-	0.10	0.10	-	-
(56)	Надземный	1605	Метод спутниковых геодезических измерений (определений)	463695.79	2170457.64	-	0.10	0.10	-	-
(56)	Надземный	1203	Метод спутниковых геодезических измерений (определений)	463695.72	2170457.75	-	0.10	0.10	-	-

Описание местоположения объекта недвижимости

1. Описание местоположения здания, сооружения, объекта незавершенного строительства в границах земельного участка

1.1. Сведения о характерных точках контура объекта недвижимости

Система координат: МСК-50, зона 2

Зона № 2

Номер контура	Тип контура	Номера характерных точек контура	Метод определения координат	Координаты, м		R, м	Формулы, примененные для расчета средней квадратической погрешности определения координат характерных точек контура (M _t), м	Средняя квадратическая погрешность определения координат характерных точек контура (M _t), м	Глубина, высота расположения точки, м	
				X	Y				H ₁	H ₂
1	2	3	4	5	6	7	8	9	10	11
(56)	Надземный	1775	Метод спутниковых геодезических измерений (определений)	463694.85	2170459.16	-	0.10	0.10	-	-
(56)	Надземный	1916	Метод спутниковых геодезических измерений (определений)	463694.83	2170459.20	-	0.10	0.10	-	-
(56)	Надземный	953	Метод спутниковых геодезических измерений (определений)	463694.50	2170459.00	-	0.10	0.10	-	-
(56)	Надземный	389	Метод спутниковых геодезических измерений (определений)	463694.27	2170458.85	-	0.10	0.10	-	-
(56)	Надземный	390	Метод спутниковых геодезических измерений (определений)	463693.69	2170459.78	-	0.10	0.10	-	-
(56)	Надземный	954	Метод спутниковых геодезических измерений (определений)	463693.93	2170459.92	-	0.10	0.10	-	-

Описание местоположения объекта недвижимости

1. Описание местоположения здания, сооружения, объекта незавершенного строительства в границах земельного участка

1.1. Сведения о характерных точках контура объекта недвижимости

Система координат: МСК-50, зона 2

Зона № 2

Номер контура	Тип контура	Номера характерных точек контура	Метод определения координат	Координаты, м		R, м	Формулы, примененные для расчета средней квадратической погрешности определения координат характерных точек контура (M _t), м	Средняя квадратическая погрешность определения координат характерных точек контура (M _t), м	Глубина, высота расположения точки, м	
				X	Y				H 1	H 2
1	2	3	4	5	6	7	8	9	10	11
(56)	Надземный	1917	Метод спутниковых геодезических измерений (определений)	463694.25	2170460.12	-	0.10	0.10	-	-
(56)	Надземный	1776	Метод спутниковых геодезических измерений (определений)	463694.23	2170460.17	-	0.10	0.10	-	-
(56)	Надземный	1779	Метод спутниковых геодезических измерений (определений)	463693.28	2170461.69	-	0.10	0.10	-	-
(56)	Надземный	1918	Метод спутниковых геодезических измерений (определений)	463693.25	2170461.74	-	0.10	0.10	-	-
(56)	Надземный	957	Метод спутниковых геодезических измерений (определений)	463692.92	2170461.53	-	0.10	0.10	-	-
(56)	Надземный	391	Метод спутниковых геодезических измерений (определений)	463692.69	2170461.39	-	0.10	0.10	-	-

Описание местоположения объекта недвижимости

1. Описание местоположения здания, сооружения, объекта незавершенного строительства в границах земельного участка

1.1. Сведения о характерных точках контура объекта недвижимости

Система координат: МСК-50, зона 2

Зона № 2

Номер контура	Тип контура	Номера характерных точек контура	Метод определения координат	Координаты, м		R, м	Формулы, примененные для расчета средней квадратической погрешности определения координат характерных точек контура (M _t), м	Средняя квадратическая погрешность определения координат характерных точек контура (M _t), м	Глубина, высота расположения точки, м	
				X	Y				H 1	H 2
1	2	3	4	5	6	7	8	9	10	11
(56)	Надземный	392	Метод спутниковых геодезических измерений (определений)	463692.30	2170462.02	-	0.10	0.10	-	-
(56)	Надземный	1606	Метод спутниковых геодезических измерений (определений)	463692.56	2170462.12	-	0.10	0.10	-	-
(56)	Надземный	960	Метод спутниковых геодезических измерений (определений)	463692.78	2170462.21	-	0.10	0.10	-	-
(56)	Надземный	1607	Метод спутниковых геодезических измерений (определений)	463694.12	2170462.74	-	0.10	0.10	-	-
(56)	Надземный	1608	Метод спутниковых геодезических измерений (определений)	463692.92	2170465.73	-	0.10	0.10	-	-
(56)	Надземный	968	Метод спутниковых геодезических измерений (определений)	463692.58	2170466.58	-	0.10	0.10	-	-

Описание местоположения объекта недвижимости

1. Описание местоположения здания, сооружения, объекта незавершенного строительства в границах земельного участка

1.1. Сведения о характерных точках контура объекта недвижимости

Система координат: МСК-50, зона 2

Зона № 2

Номер контура	Тип контура	Номера характерных точек контура	Метод определения координат	Координаты, м		R, м	Формулы, примененные для расчета средней квадратической погрешности определения координат характерных точек контура (M _t), м	Средняя квадратическая погрешность определения координат характерных точек контура (M _t), м	Глубина, высота расположения точки, м	
				X	Y				H ₁	H ₂
1	2	3	4	5	6	7	8	9	10	11
(56)	Надземный	969	Метод спутниковых геодезических измерений (определений)	463693.51	2170466.95	-	0.10	0.10	-	-
(56)	Надземный	1707	Метод спутниковых геодезических измерений (определений)	463693.47	2170467.08	-	0.10	0.10	-	-
(56)	Надземный	1708	Метод спутниковых геодезических измерений (определений)	463694.54	2170467.51	-	0.10	0.10	-	-
(56)	Надземный	1709	Метод спутниковых геодезических измерений (определений)	463694.59	2170467.39	-	0.10	0.10	-	-
(56)	Надземный	1710	Метод спутниковых геодезических измерений (определений)	463694.94	2170467.53	-	0.10	0.10	-	-
(56)	Надземный	397	Метод спутниковых геодезических измерений (определений)	463693.39	2170471.40	-	0.10	0.10	-	-

Описание местоположения объекта недвижимости

1. Описание местоположения здания, сооружения, объекта незавершенного строительства в границах земельного участка

1.1. Сведения о характерных точках контура объекта недвижимости

Система координат: МСК-50, зона 2

Зона № 2

Номер контура	Тип контура	Номера характерных точек контура	Метод определения координат	Координаты, м		R, м	Формулы, примененные для расчета средней квадратической погрешности определения координат характерных точек контура (M _t), м	Средняя квадратическая погрешность определения координат характерных точек контура (M _t), м	Глубина, высота расположения точки, м	
				X	Y				H ₁	H ₂
1	2	3	4	5	6	7	8	9	10	11
(56)	Надземный	400	Метод спутниковых геодезических измерений (определений)	463692.20	2170474.38	-	0.10	0.10	-	-
(56)	Надземный	495	Метод спутниковых геодезических измерений (определений)	463692.10	2170474.63	-	0.10	0.10	-	-
(56)	Надземный	496	Метод спутниковых геодезических измерений (определений)	463691.75	2170474.49	-	0.10	0.10	-	-
(56)	Надземный	1711	Метод спутниковых геодезических измерений (определений)	463691.80	2170474.37	-	0.10	0.10	-	-
(56)	Надземный	1712	Метод спутниковых геодезических измерений (определений)	463690.72	2170473.94	-	0.10	0.10	-	-
(56)	Надземный	497	Метод спутниковых геодезических измерений (определений)	463690.67	2170474.06	-	0.10	0.10	-	-

Описание местоположения объекта недвижимости

1. Описание местоположения здания, сооружения, объекта незавершенного строительства в границах земельного участка

1.1. Сведения о характерных точках контура объекта недвижимости

Система координат: МСК-50, зона 2

Зона № 2

Номер контура	Тип контура	Номера характерных точек контура	Метод определения координат	Координаты, м		R, м	Формулы, примененные для расчета средней квадратической погрешности определения координат характерных точек контура (M _t), м	Средняя квадратическая погрешность определения координат характерных точек контура (M _t), м	Глубина, высота расположения точки, м	
				X	Y				H 1	H 2
1	2	3	4	5	6	7	8	9	10	11
(56)	Надземный	498	Метод спутниковых геодезических измерений (определений)	463689.83	2170473.72	-	0.10	0.10	-	-
(56)	Надземный	499	Метод спутниковых геодезических измерений (определений)	463689.47	2170474.62	-	0.10	0.10	-	-
(56)	Надземный	500	Метод спутниковых геодезических измерений (определений)	463688.29	2170477.56	-	0.10	0.10	-	-
(56)	Надземный	501	Метод спутниковых геодезических измерений (определений)	463686.64	2170476.90	-	0.10	0.10	-	-
(56)	Надземный	402	Метод спутниковых геодезических измерений (определений)	463686.38	2170476.80	-	0.10	0.10	-	-
(56)	Надземный	403	Метод спутниковых геодезических измерений (определений)	463686.17	2170477.79	-	0.10	0.10	-	-

Описание местоположения объекта недвижимости

1. Описание местоположения здания, сооружения, объекта незавершенного строительства в границах земельного участка

1.1. Сведения о характерных точках контура объекта недвижимости

Система координат: МСК-50, зона 2

Зона № 2

Номер контура	Тип контура	Номера характерных точек контура	Метод определения координат	Координаты, м		R, м	Формулы, примененные для расчета средней квадратической погрешности определения координат характерных точек контура (M _t), м	Средняя квадратическая погрешность определения координат характерных точек контура (M _t), м	Глубина, высота расположения точки, м	
				X	Y				H 1	H 2
1	2	3	4	5	6	7	8	9	10	11
(56)	Надземный	502	Метод спутниковых геодезических измерений (определений)	463686.44	2170477.84	-	0.10	0.10	-	-
(56)	Надземный	1919	Метод спутниковых геодезических измерений (определений)	463686.83	2170477.93	-	0.10	0.10	-	-
(56)	Надземный	1780	Метод спутниковых геодезических измерений (определений)	463686.82	2170477.97	-	0.10	0.10	-	-
(56)	Надземный	406	Метод спутниковых геодезических измерений (определений)	463686.81	2170478.03	-	0.10	0.10	-	-
(56)	Надземный	415	Метод спутниковых геодезических измерений (определений)	463686.46	2170479.70	-	0.10	0.10	-	-
(56)	Надземный	1783	Метод спутниковых геодезических измерений (определений)	463686.45	2170479.76	-	0.10	0.10	-	-

Описание местоположения объекта недвижимости

1. Описание местоположения здания, сооружения, объекта незавершенного строительства в границах земельного участка

1.1. Сведения о характерных точках контура объекта недвижимости

Система координат: МСК-50, зона 2

Зона № 2

Номер контура	Тип контура	Номера характерных точек контура	Метод определения координат	Координаты, м		R, м	Формулы, примененные для расчета средней квадратической погрешности определения координат характерных точек контура (M _t), м	Средняя квадратическая погрешность определения координат характерных точек контура (M _t), м	Глубина, высота расположения точки, м	
				X	Y				H ₁	H ₂
1	2	3	4	5	6	7	8	9	10	11
(56)	Надземный	1920	Метод спутниковых геодезических измерений (определений)	463686.44	2170479.79	-	0.10	0.10	-	-
(56)	Надземный	505	Метод спутниковых геодезических измерений (определений)	463686.05	2170479.72	-	0.10	0.10	-	-
(56)	Надземный	418	Метод спутниковых геодезических измерений (определений)	463685.78	2170479.66	-	0.10	0.10	-	-
(56)	Надземный	419	Метод спутниковых геодезических измерений (определений)	463685.47	2170481.11	-	0.10	0.10	-	-
(56)	Надземный	506	Метод спутниковых геодезических измерений (определений)	463685.75	2170481.16	-	0.10	0.10	-	-
(56)	Надземный	1921	Метод спутниковых геодезических измерений (определений)	463686.14	2170481.23	-	0.10	0.10	-	-

Описание местоположения объекта недвижимости

1. Описание местоположения здания, сооружения, объекта незавершенного строительства в границах земельного участка

1.1. Сведения о характерных точках контура объекта недвижимости

Система координат: МСК-50, зона 2

Зона № 2

Номер контура	Тип контура	Номера характерных точек контура	Метод определения координат	Координаты, м		R, м	Формулы, примененные для расчета средней квадратической погрешности определения координат характерных точек контура (M _t), м	Средняя квадратическая погрешность определения координат характерных точек контура (M _t), м	Глубина, высота расположения точки, м	
				X	Y				H ₁	H ₂
1	2	3	4	5	6	7	8	9	10	11
(56)	Надземный	1784	Метод спутниковых геодезических измерений (определений)	463686.13	2170481.29	-	0.10	0.10	-	-
(56)	Надземный	422	Метод спутниковых геодезических измерений (определений)	463686.12	2170481.35	-	0.10	0.10	-	-
(56)	Надземный	431	Метод спутниковых геодезических измерений (определений)	463685.77	2170483.02	-	0.10	0.10	-	-
(56)	Надземный	1787	Метод спутниковых геодезических измерений (определений)	463685.75	2170483.07	-	0.10	0.10	-	-
(56)	Надземный	1922	Метод спутниковых геодезических измерений (определений)	463685.75	2170483.09	-	0.10	0.10	-	-
(56)	Надземный	509	Метод спутниковых геодезических измерений (определений)	463685.36	2170483.01	-	0.10	0.10	-	-

Описание местоположения объекта недвижимости

1. Описание местоположения здания, сооружения, объекта незавершенного строительства в границах земельного участка

1.1. Сведения о характерных точках контура объекта недвижимости

Система координат: МСК-50, зона 2

Зона № 2

Номер контура	Тип контура	Номера характерных точек контура	Метод определения координат	Координаты, м		R, м	Формулы, примененные для расчета средней квадратической погрешности определения координат характерных точек контура (M _t), м	Средняя квадратическая погрешность определения координат характерных точек контура (M _t), м	Глубина, высота расположения точки, м	
				X	Y				H ₁	H ₂
1	2	3	4	5	6	7	8	9	10	11
(56)	Надземный	434	Метод спутниковых геодезических измерений (определений)	463685.09	2170482.96	-	0.10	0.10	-	-
(56)	Надземный	435	Метод спутниковых геодезических измерений (определений)	463684.87	2170483.98	-	0.10	0.10	-	-
(56)	Надземный	510	Метод спутниковых геодезических измерений (определений)	463685.16	2170483.99	-	0.10	0.10	-	-
(56)	Надземный	511	Метод спутниковых геодезических измерений (определений)	463686.84	2170484.04	-	0.10	0.10	-	-
(56)	Надземный	512	Метод спутниковых геодезических измерений (определений)	463686.74	2170487.24	-	0.10	0.10	-	-
(56)	Надземный	513	Метод спутниковых геодезических измерений (определений)	463686.71	2170488.17	-	0.10	0.10	-	-

Описание местоположения объекта недвижимости

1. Описание местоположения здания, сооружения, объекта незавершенного строительства в границах земельного участка

1.1. Сведения о характерных точках контура объекта недвижимости

Система координат: МСК-50, зона 2

Зона № 2

Номер контура	Тип контура	Номера характерных точек контура	Метод определения координат	Координаты, м		R, м	Формулы, примененные для расчета средней квадратической погрешности определения координат характерных точек контура (M _t), м	Средняя квадратическая погрешность определения координат характерных точек контура (M _t), м	Глубина, высота расположения точки, м	
				X	Y				H ₁	H ₂
1	2	3	4	5	6	7	8	9	10	11
(56)	Надземный	514	Метод спутниковых геодезических измерений (определений)	463687.72	2170488.20	-	0.10	0.10	-	-
(56)	Надземный	1713	Метод спутниковых геодезических измерений (определений)	463687.72	2170488.34	-	0.10	0.10	-	-
(56)	Надземный	1714	Метод спутниковых геодезических измерений (определений)	463688.88	2170488.37	-	0.10	0.10	-	-
(56)	Надземный	515	Метод спутниковых геодезических измерений (определений)	463688.88	2170488.24	-	0.10	0.10	-	-
(56)	Надземный	516	Метод спутниковых геодезических измерений (определений)	463689.26	2170488.25	-	0.10	0.10	-	-
(56)	Надземный	437	Метод спутниковых геодезических измерений (определений)	463689.25	2170488.52	-	0.10	0.10	-	-

Описание местоположения объекта недвижимости

1. Описание местоположения здания, сооружения, объекта незавершенного строительства в границах земельного участка

1.1. Сведения о характерных точках контура объекта недвижимости

Система координат: МСК-50, зона 2

Зона № 2

Номер контура	Тип контура	Номера характерных точек контура	Метод определения координат	Координаты, м		R, м	Формулы, примененные для расчета средней квадратической погрешности определения координат характерных точек контура (M _t), м	Средняя квадратическая погрешность определения координат характерных точек контура (M _t), м	Глубина, высота расположения точки, м	
				X	Y				H ₁	H ₂
1	2	3	4	5	6	7	8	9	10	11
(56)	Надземный	440	Метод спутниковых геодезических измерений (определений)	463689.15	2170491.73	-	0.10	0.10	-	-
(56)	Надземный	1715	Метод спутниковых геодезических измерений (определений)	463689.02	2170495.90	-	0.10	0.10	-	-
(56)	Надземный	1716	Метод спутниковых геодезических измерений (определений)	463688.64	2170495.89	-	0.10	0.10	-	-
(56)	Надземный	1717	Метод спутниковых геодезических измерений (определений)	463688.64	2170495.76	-	0.10	0.10	-	-
(56)	Надземный	1718	Метод спутниковых геодезических измерений (определений)	463687.48	2170495.72	-	0.10	0.10	-	-
(56)	Надземный	542	Метод спутниковых геодезических измерений (определений)	463687.48	2170495.85	-	0.10	0.10	-	-

Описание местоположения объекта недвижимости

1. Описание местоположения здания, сооружения, объекта незавершенного строительства в границах земельного участка

1.1. Сведения о характерных точках контура объекта недвижимости

Система координат: МСК-50, зона 2

Зона № 2

Номер контура	Тип контура	Номера характерных точек контура	Метод определения координат	Координаты, м		R, м	Формулы, примененные для расчета средней квадратической погрешности определения координат характерных точек контура (M _t), м	Средняя квадратическая погрешность определения координат характерных точек контура (M _t), м	Глубина, высота расположения точки, м	
				X	Y				H ₁	H ₂
1	2	3	4	5	6	7	8	9	10	11
(56)	Надземный	543	Метод спутниковых геодезических измерений (определений)	463686.57	2170495.82	-	0.10	0.10	-	-
(56)	Надземный	544	Метод спутниковых геодезических измерений (определений)	463686.54	2170496.75	-	0.10	0.10	-	-
(56)	Надземный	545	Метод спутниковых геодезических измерений (определений)	463686.44	2170499.94	-	0.10	0.10	-	-
(56)	Надземный	547	Метод спутниковых геодезических измерений (определений)	463684.91	2170499.89	-	0.10	0.10	-	-
(56)	Надземный	1613	Метод спутниковых геодезических измерений (определений)	463684.65	2170499.89	-	0.10	0.10	-	-
(56)	Надземный	444	Метод спутниковых геодезических измерений (определений)	463684.38	2170499.88	-	0.10	0.10	-	-

Описание местоположения объекта недвижимости

1. Описание местоположения здания, сооружения, объекта незавершенного строительства в границах земельного участка

1.1. Сведения о характерных точках контура объекта недвижимости

Система координат: МСК-50, зона 2

Зона № 2

Номер контура	Тип контура	Номера характерных точек контура	Метод определения координат	Координаты, м		R, м	Формулы, примененные для расчета средней квадратической погрешности определения координат характерных точек контура (M _t), м	Средняя квадратическая погрешность определения координат характерных точек контура (M _t), м	Глубина, высота расположения точки, м	
				X	Y				H ₁	H ₂
1	2	3	4	5	6	7	8	9	10	11
(56)	Надземный	445	Метод спутниковых геодезических измерений (определений)	463684.52	2170500.88	-	0.10	0.10	-	-
(56)	Надземный	551	Метод спутниковых геодезических измерений (определений)	463684.79	2170500.84	-	0.10	0.10	-	-
(56)	Надземный	1923	Метод спутниковых геодезических измерений (определений)	463685.16	2170500.79	-	0.10	0.10	-	-
(56)	Надземный	1788	Метод спутниковых геодезических измерений (определений)	463685.17	2170500.84	-	0.10	0.10	-	-
(56)	Надземный	1791	Метод спутниковых геодезических измерений (определений)	463685.43	2170502.62	-	0.10	0.10	-	-
(56)	Надземный	1924	Метод спутниковых геодезических измерений (определений)	463685.44	2170502.67	-	0.10	0.10	-	-

Описание местоположения объекта недвижимости

1. Описание местоположения здания, сооружения, объекта незавершенного строительства в границах земельного участка

1.1. Сведения о характерных точках контура объекта недвижимости

Система координат: МСК-50, зона 2

Зона № 2

Номер контура	Тип контура	Номера характерных точек контура	Метод определения координат	Координаты, м		R, м	Формулы, примененные для расчета средней квадратической погрешности определения координат характерных точек контура (M _t), м	Средняя квадратическая погрешность определения координат характерных точек контура (M _t), м	Глубина, высота расположения точки, м	
				X	Y				H ₁	H ₂
1	2	3	4	5	6	7	8	9	10	11
(56)	Надземный	554	Метод спутниковых геодезических измерений (определений)	463685.06	2170502.72	-	0.10	0.10	-	-
(56)	Надземный	446	Метод спутниковых геодезических измерений (определений)	463684.79	2170502.76	-	0.10	0.10	-	-
(56)	Надземный	447	Метод спутниковых геодезических измерений (определений)	463684.95	2170503.84	-	0.10	0.10	-	-
(56)	Надземный	559	Метод спутниковых геодезических измерений (определений)	463685.22	2170503.80	-	0.10	0.10	-	-
(56)	Надземный	1925	Метод спутниковых геодезических измерений (определений)	463685.59	2170503.75	-	0.10	0.10	-	-
(56)	Надземный	1792	Метод спутниковых геодезических измерений (определений)	463685.60	2170503.80	-	0.10	0.10	-	-

Описание местоположения объекта недвижимости

1. Описание местоположения здания, сооружения, объекта незавершенного строительства в границах земельного участка

1.1. Сведения о характерных точках контура объекта недвижимости

Система координат: МСК-50, зона 2

Зона № 2

Номер контура	Тип контура	Номера характерных точек контура	Метод определения координат	Координаты, м		R, м	Формулы, примененные для расчета средней квадратической погрешности определения координат характерных точек контура (M _t), м	Средняя квадратическая погрешность определения координат характерных точек контура (M _t), м	Глубина, высота расположения точки, м	
				X	Y				H ₁	H ₂
1	2	3	4	5	6	7	8	9	10	11
(56)	Надземный	1795	Метод спутниковых геодезических измерений (определений)	463685.85	2170505.58	-	0.10	0.10	-	-
(56)	Надземный	1926	Метод спутниковых геодезических измерений (определений)	463685.86	2170505.63	-	0.10	0.10	-	-
(56)	Надземный	562	Метод спутниковых геодезических измерений (определений)	463685.49	2170505.68	-	0.10	0.10	-	-
(56)	Надземный	448	Метод спутниковых геодезических измерений (определений)	463685.22	2170505.72	-	0.10	0.10	-	-
(56)	Надземный	449	Метод спутниковых геодезических измерений (определений)	463685.32	2170506.40	-	0.10	0.10	-	-
(56)	Надземный	450	Метод спутниковых геодезических измерений (определений)	463685.35	2170506.64	-	0.10	0.10	-	-

Описание местоположения объекта недвижимости

1. Описание местоположения здания, сооружения, объекта незавершенного строительства в границах земельного участка

1.1. Сведения о характерных точках контура объекта недвижимости

Система координат: МСК-50, зона 2

Зона № 2

Номер контура	Тип контура	Номера характерных точек контура	Метод определения координат	Координаты, м		R, м	Формулы, примененные для расчета средней квадратической погрешности определения координат характерных точек контура (M _t), м	Средняя квадратическая погрешность определения координат характерных точек контура (M _t), м	Глубина, высота расположения точки, м	
				X	Y				H ₁	H ₂
1	2	3	4	5	6	7	8	9	10	11
(56)	Надземный	565	Метод спутниковых геодезических измерений (определений)	463685.87	2170506.57	-	0.10	0.10	-	-
(56)	Надземный	1614	Метод спутниковых геодезических измерений (определений)	463687.29	2170506.36	-	0.10	0.10	-	-
(56)	Надземный	575	Метод спутниковых геодезических измерений (определений)	463687.59	2170508.44	-	0.10	0.10	-	-
(56)	Надземный	1615	Метод спутниковых геодезических измерений (определений)	463687.73	2170509.39	-	0.10	0.10	-	-
(56)	Надземный	1719	Метод спутниковых геодезических измерений (определений)	463687.89	2170510.48	-	0.10	0.10	-	-
(56)	Надземный	1720	Метод спутниковых геодезических измерений (определений)	463688.28	2170510.43	-	0.10	0.10	-	-

Описание местоположения объекта недвижимости

1. Описание местоположения здания, сооружения, объекта незавершенного строительства в границах земельного участка

1.1. Сведения о характерных точках контура объекта недвижимости

Система координат: МСК-50, зона 2

Зона № 2

Номер контура	Тип контура	Номера характерных точек контура	Метод определения координат	Координаты, м		R, м	Формулы, примененные для расчета средней квадратической погрешности определения координат характерных точек контура (M _t), м	Средняя квадратическая погрешность определения координат характерных точек контура (M _t), м	Глубина, высота расположения точки, м	
				X	Y				H ₁	H ₂
1	2	3	4	5	6	7	8	9	10	11
(56)	Надземный	456	Метод спутниковых геодезических измерений (определений)	463688.88	2170514.59	-	0.10	0.10	-	-
(56)	Надземный	1721	Метод спутниковых геодезических измерений (определений)	463689.25	2170517.14	-	0.10	0.10	-	-
(56)	Надземный	458	Метод спутниковых геодезических измерений (определений)	463689.44	2170517.12	-	0.10	0.10	-	-
(56)	Надземный	1722	Метод спутниковых геодезических измерений (определений)	463689.50	2170517.11	-	0.10	0.10	-	-
(56)	Надземный	585	Метод спутниковых геодезических измерений (определений)	463689.66	2170518.20	-	0.10	0.10	-	-
(56)	Надземный	586	Метод спутниковых геодезических измерений (определений)	463689.73	2170518.73	-	0.10	0.10	-	-

Описание местоположения объекта недвижимости

1. Описание местоположения здания, сооружения, объекта незавершенного строительства в границах земельного участка

1.1. Сведения о характерных точках контура объекта недвижимости

Система координат: МСК-50, зона 2

Зона № 2

Номер контура	Тип контура	Номера характерных точек контура	Метод определения координат	Координаты, м		R, м	Формулы, примененные для расчета средней квадратической погрешности определения координат характерных точек контура (M _t), м	Средняя квадратическая погрешность определения координат характерных точек контура (M _t), м	Глубина, высота расположения точки, м	
				X	Y				H ₁	H ₂
1	2	3	4	5	6	7	8	9	10	11
(56)	Надземный	1927	Метод спутниковых геодезических измерений (определений)	463690.36	2170518.64	-	0.10	0.10	-	-
(56)	Надземный	1796	Метод спутниковых геодезических измерений (определений)	463690.37	2170518.69	-	0.10	0.10	-	-
(56)	Надземный	1618	Метод спутниковых геодезических измерений (определений)	463690.37	2170518.74	-	0.10	0.10	-	-
(56)	Надземный	1797	Метод спутниковых геодезических измерений (определений)	463690.63	2170520.47	-	0.10	0.10	-	-
(56)	Надземный	1928	Метод спутниковых геодезических измерений (определений)	463690.63	2170520.52	-	0.10	0.10	-	-
(56)	Надземный	592	Метод спутниковых геодезических измерений (определений)	463690.46	2170520.55	-	0.10	0.10	-	-

Описание местоположения объекта недвижимости

1. Описание местоположения здания, сооружения, объекта незавершенного строительства в границах земельного участка

1.1. Сведения о характерных точках контура объекта недвижимости

Система координат: МСК-50, зона 2

Зона № 2

Номер контура	Тип контура	Номера характерных точек контура	Метод определения координат	Координаты, м		R, м	Формулы, примененные для расчета средней квадратической погрешности определения координат характерных точек контура (M _t), м	Средняя квадратическая погрешность определения координат характерных точек контура (M _t), м	Глубина, высота расположения точки, м	
				X	Y				H ₁	H ₂
1	2	3	4	5	6	7	8	9	10	11
(56)	Надземный	1207	Метод спутниковых геодезических измерений (определений)	463690.00	2170520.61	-	0.10	0.10	-	-
(56)	Надземный	594	Метод спутниковых геодезических измерений (определений)	463690.07	2170521.11	-	0.10	0.10	-	-
(56)	Надземный	595	Метод спутниковых геодезических измерений (определений)	463690.10	2170521.30	-	0.10	0.10	-	-
(56)	Надземный	1929	Метод спутниковых геодезических измерений (определений)	463690.73	2170521.21	-	0.10	0.10	-	-
(56)	Надземный	1798	Метод спутниковых геодезических измерений (определений)	463690.74	2170521.26	-	0.10	0.10	-	-
(56)	Надземный	1799	Метод спутниковых геодезических измерений (определений)	463690.99	2170523.04	-	0.10	0.10	-	-

Описание местоположения объекта недвижимости

1. Описание местоположения здания, сооружения, объекта незавершенного строительства в границах земельного участка

1.1. Сведения о характерных точках контура объекта недвижимости

Система координат: МСК-50, зона 2

Зона № 2

Номер контура	Тип контура	Номера характерных точек контура	Метод определения координат	Координаты, м		R, м	Формулы, примененные для расчета средней квадратической погрешности определения координат характерных точек контура (M _t), м	Средняя квадратическая погрешность определения координат характерных точек контура (M _t), м	Глубина, высота расположения точки, м	
				X	Y				H ₁	H ₂
1	2	3	4	5	6	7	8	9	10	11
(56)	Надземный	1930	Метод спутниковых геодезических измерений (определений)	463691.00	2170523.09	-	0.10	0.10	-	-
(56)	Надземный	598	Метод спутниковых геодезических измерений (определений)	463690.37	2170523.18	-	0.10	0.10	-	-
(56)	Надземный	599	Метод спутниковых геодезических измерений (определений)	463690.40	2170523.34	-	0.10	0.10	-	-
(56)	Надземный	602	Метод спутниковых геодезических измерений (определений)	463690.50	2170524.08	-	0.10	0.10	-	-
(56)	Надземный	603	Метод спутниковых геодезических измерений (определений)	463690.63	2170524.96	-	0.10	0.10	-	-
(56)	Надземный	1208	Метод спутниковых геодезических измерений (определений)	463690.67	2170525.29	-	0.10	0.10	-	-

Описание местоположения объекта недвижимости

1. Описание местоположения здания, сооружения, объекта незавершенного строительства в границах земельного участка

1.1. Сведения о характерных точках контура объекта недвижимости

Система координат: МСК-50, зона 2

Зона № 2

Номер контура	Тип контура	Номера характерных точек контура	Метод определения координат	Координаты, м		R, м	Формулы, примененные для расчета средней квадратической погрешности определения координат характерных точек контура (M _t), м	Средняя квадратическая погрешность определения координат характерных точек контура (M _t), м	Глубина, высота расположения точки, м	
				X	Y				H ₁	H ₂
1	2	3	4	5	6	7	8	9	10	11
(56)	Надземный	1209	Метод спутниковых геодезических измерений (определений)	463686.92	2170525.83	-	0.10	0.10	-	-
(56)	Надземный	1210	Метод спутниковых геодезических измерений (определений)	463686.95	2170526.01	-	0.10	0.10	-	-
(56)	Надземный	611	Метод спутниковых геодезических измерений (определений)	463686.31	2170526.10	-	0.10	0.10	-	-
(56)	Надземный	465	Метод спутниковых геодезических измерений (определений)	463686.11	2170526.13	-	0.10	0.10	-	-
(56)	Надземный	1211	Метод спутниковых геодезических измерений (определений)	463685.70	2170526.19	-	0.10	0.10	-	-
(56)	Надземный	1931	Метод спутниковых геодезических измерений (определений)	463685.79	2170526.82	-	0.10	0.10	-	-

Описание местоположения объекта недвижимости

1. Описание местоположения здания, сооружения, объекта незавершенного строительства в границах земельного участка

1.1. Сведения о характерных точках контура объекта недвижимости

Система координат: МСК-50, зона 2

Зона № 2

Номер контура	Тип контура	Номера характерных точек контура	Метод определения координат	Координаты, м		R, м	Формулы, примененные для расчета средней квадратической погрешности определения координат характерных точек контура (M _t), м	Средняя квадратическая погрешность определения координат характерных точек контура (M _t), м	Глубина, высота расположения точки, м	
				X	Y				H ₁	H ₂
1	2	3	4	5	6	7	8	9	10	11
(56)	Надземный	1800	Метод спутниковых геодезических измерений (определений)	463685.74	2170526.83	-	-	0.10	-	-
(56)	Надземный	1801	Метод спутниковых геодезических измерений (определений)	463683.96	2170527.09	-	0.10	0.10	-	-
(56)	Надземный	468	Метод спутниковых геодезических измерений (определений)	463683.93	2170527.09	-	0.10	0.10	-	-
(56)	Надземный	469	Метод спутниковых геодезических измерений (определений)	463683.84	2170526.46	-	0.10	0.10	-	-
(56)	Надземный	612	Метод спутниковых геодезических измерений (определений)	463683.70	2170526.48	-	0.10	0.10	-	-
(56)	Надземный	615	Метод спутниковых геодезических измерений (определений)	463682.96	2170526.58	-	0.10	0.10	-	-

Описание местоположения объекта недвижимости

1. Описание местоположения здания, сооружения, объекта незавершенного строительства в границах земельного участка

1.1. Сведения о характерных точках контура объекта недвижимости

Система координат: МСК-50, зона 2

Зона № 2

Номер контура	Тип контура	Номера характерных точек контура	Метод определения координат	Координаты, м		R, м	Формулы, примененные для расчета средней квадратической погрешности определения координат характерных точек контура (M _t), м	Средняя квадратическая погрешность определения координат характерных точек контура (M _t), м	Глубина, высота расположения точки, м	
				X	Y				H ₁	H ₂
1	2	3	4	5	6	7	8	9	10	11
(56)	Надземный	616	Метод спутниковых геодезических измерений (определений)	463682.87	2170526.60	-	0.10	0.10	-	-
(56)	Надземный	1854	Метод спутниковых геодезических измерений (определений)	463682.96	2170527.23	-	0.10	0.10	-	-
(56)	Надземный	1619	Метод спутниковых геодезических измерений (определений)	463682.91	2170527.24	-	0.10	0.10	-	-
(56)	Надземный	1620	Метод спутниковых геодезических измерений (определений)	463681.13	2170527.49	-	0.10	0.10	-	-
(56)	Надземный	1855	Метод спутниковых геодезических измерений (определений)	463681.08	2170527.50	-	0.10	0.10	-	-
(56)	Надземный	619	Метод спутниковых геодезических измерений (определений)	463680.99	2170526.87	-	0.10	0.10	-	-

Описание местоположения объекта недвижимости

1. Описание местоположения здания, сооружения, объекта незавершенного строительства в границах земельного участка

1.1. Сведения о характерных точках контура объекта недвижимости

Система координат: МСК-50, зона 2

Зона № 2

Номер контура	Тип контура	Номера характерных точек контура	Метод определения координат	Координаты, м		R, м	Формулы, примененные для расчета средней квадратической погрешности определения координат характерных точек контура (M _t), м	Средняя квадратическая погрешность определения координат характерных точек контура (M _t), м	Глубина, высота расположения точки, м	
				X	Y				H ₁	H ₂
1	2	3	4	5	6	7	8	9	10	11
(56)	Надземный	620	Метод спутниковых геодезических измерений (определений)	463680.48	2170526.94	-	0.10	0.10	-	-
(56)	Надземный	1214	Метод спутниковых геодезических измерений (определений)	463679.77	2170527.04	-	0.10	0.10	-	-
(56)	Надземный	622	Метод спутниковых геодезических измерений (определений)	463679.81	2170527.29	-	0.10	0.10	-	-
(56)	Надземный	1932	Метод спутниковых геодезических измерений (определений)	463679.86	2170527.68	-	0.10	0.10	-	-
(56)	Надземный	1802	Метод спутниковых геодезических измерений (определений)	463679.83	2170527.68	-	0.10	0.10	-	-
(56)	Надземный	1803	Метод спутниковых геодезических измерений (определений)	463678.03	2170527.94	-	0.10	0.10	-	-

Описание местоположения объекта недвижимости

1. Описание местоположения здания, сооружения, объекта незавершенного строительства в границах земельного участка

1.1. Сведения о характерных точках контура объекта недвижимости

Система координат: МСК-50, зона 2

Зона № 2

Номер контура	Тип контура	Номера характерных точек контура	Метод определения координат	Координаты, м		R, м	Формулы, примененные для расчета средней квадратической погрешности определения координат характерных точек контура (M _t), м	Средняя квадратическая погрешность определения координат характерных точек контура (M _t), м	Глубина, высота расположения точки, м	
				X	Y				H ₁	H ₂
1	2	3	4	5	6	7	8	9	10	11
(56)	Надземный	1933	Метод спутниковых геодезических измерений (определений)	463677.98	2170527.95	-	0.10	0.10	-	-
(56)	Надземный	626	Метод спутниковых геодезических измерений (определений)	463677.89	2170527.32	-	0.10	0.10	-	-
(56)	Надземный	627	Метод спутниковых геодезических измерений (определений)	463677.42	2170527.38	-	0.10	0.10	-	-
(56)	Надземный	1215	Метод спутниковых геодезических измерений (определений)	463676.99	2170527.45	-	0.10	0.10	-	-
(56)	Надземный	1216	Метод спутниковых геодезических измерений (определений)	463677.16	2170528.63	-	0.10	0.10	-	-
(56)	Надземный	1217	Метод спутниковых геодезических измерений (определений)	463672.80	2170529.26	-	0.10	0.10	-	-

Описание местоположения объекта недвижимости

1. Описание местоположения здания, сооружения, объекта незавершенного строительства в границах земельного участка

1.1. Сведения о характерных точках контура объекта недвижимости

Система координат: МСК-50, зона 2

Зона № 2

Номер контура	Тип контура	Номера характерных точек контура	Метод определения координат	Координаты, м		R, м	Формулы, примененные для расчета средней квадратической погрешности определения координат характерных точек контура (M _t), м	Средняя квадратическая погрешность определения координат характерных точек контура (M _t), м	Глубина, высота расположения точки, м	
				X	Y				H ₁	H ₂
1	2	3	4	5	6	7	8	9	10	11
(56)	Надземный	1218	Метод спутниковых геодезических измерений (определений)	463672.63	2170528.07	-	0.10	0.10	-	-
(56)	Надземный	475	Метод спутниковых геодезических измерений (определений)	463672.59	2170527.81	-	0.10	0.10	-	-
(56)	Надземный	474	Метод спутниковых геодезических измерений (определений)	463672.55	2170527.56	-	0.10	0.10	-	-
(56)	Надземный	1856	Метод спутниковых геодезических измерений (определений)	463671.94	2170527.65	-	0.10	0.10	-	-
(56)	Надземный	1857	Метод спутниковых геодезических измерений (определений)	463671.79	2170526.62	-	0.10	0.10	-	-
(56)	Надземный	1858	Метод спутниковых геодезических измерений (определений)	463671.68	2170526.63	-	0.10	0.10	-	-

Описание местоположения объекта недвижимости

1. Описание местоположения здания, сооружения, объекта незавершенного строительства в границах земельного участка

1.1. Сведения о характерных точках контура объекта недвижимости

Система координат: МСК-50, зона 2

Зона № 2

Номер контура	Тип контура	Номера характерных точек контура	Метод определения координат	Координаты, м		R, м	Формулы, примененные для расчета средней квадратической погрешности определения координат характерных точек контура (M _t), м	Средняя квадратическая погрешность определения координат характерных точек контура (M _t), м	Глубина, высота расположения точки, м	
				X	Y				H ₁	H ₂
1	2	3	4	5	6	7	8	9	10	11
(56)	Надземный	1934	Метод спутниковых геодезических измерений (определений)	463671.77	2170527.26	-	0.10	0.10	-	-
(56)	Надземный	1935	Метод спутниковых геодезических измерений (определений)	463669.89	2170527.53	-	0.10	0.10	-	-
(56)	Надземный	1859	Метод спутниковых геодезических измерений (определений)	463669.80	2170526.90	-	0.10	0.10	-	-
(56)	Надземный	1860	Метод спутниковых геодезических измерений (определений)	463668.73	2170527.05	-	0.10	0.10	-	-
(56)	Надземный	1936	Метод спутниковых геодезических измерений (определений)	463668.82	2170527.68	-	0.10	0.10	-	-
(56)	Надземный	1937	Метод спутниковых геодезических измерений (определений)	463666.94	2170527.95	-	0.10	0.10	-	-

Описание местоположения объекта недвижимости

1. Описание местоположения здания, сооружения, объекта незавершенного строительства в границах земельного участка

1.1. Сведения о характерных точках контура объекта недвижимости

Система координат: МСК-50, зона 2

Зона № 2

Номер контура	Тип контура	Номера характерных точек контура	Метод определения координат	Координаты, м		R, м	Формулы, примененные для расчета средней квадратической погрешности определения координат характерных точек контура (M _t), м	Средняя квадратическая погрешность определения координат характерных точек контура (M _t), м	Глубина, высота расположения точки, м	
				X	Y				H ₁	H ₂
1	2	3	4	5	6	7	8	9	10	11
(56)	Надземный	1861	Метод спутниковых геодезических измерений (определений)	463666.84	2170527.31	-	0.10	0.10	-	-
(56)	Надземный	1862	Метод спутниковых геодезических измерений (определений)	463665.64	2170527.49	-	0.10	0.10	-	-
(56)	Надземный	1622	Метод спутниковых геодезических измерений (определений)	463665.71	2170527.96	-	0.10	0.10	-	-
(56)	Надземный	1938	Метод спутниковых геодезических измерений (определений)	463665.73	2170528.12	-	0.10	0.10	-	-
(56)	Надземный	1624	Метод спутниковых геодезических измерений (определений)	463665.67	2170528.13	-	0.10	0.10	-	-
(56)	Надземный	1627	Метод спутниковых геодезических измерений (определений)	463663.89	2170528.38	-	0.10	0.10	-	-

Описание местоположения объекта недвижимости

1. Описание местоположения здания, сооружения, объекта незавершенного строительства в границах земельного участка

1.1. Сведения о характерных точках контура объекта недвижимости

Система координат: МСК-50, зона 2

Зона № 2

Номер контура	Тип контура	Номера характерных точек контура	Метод определения координат	Координаты, м		R, м	Формулы, примененные для расчета средней квадратической погрешности определения координат характерных точек контура (M _t), м	Средняя квадратическая погрешность определения координат характерных точек контура (M _t), м	Глубина, высота расположения точки, м	
				X	Y				H ₁	H ₂
1	2	3	4	5	6	7	8	9	10	11
(56)	Надземный	1939	Метод спутниковых геодезических измерений (определений)	463663.85	2170528.39	-	0.10	0.10	-	-
(56)	Надземный	1629	Метод спутниковых геодезических измерений (определений)	463663.83	2170528.23	-	0.10	0.10	-	-
(56)	Надземный	1863	Метод спутниковых геодезических измерений (определений)	463663.76	2170527.76	-	0.10	0.10	-	-
(56)	Надземный	485	Метод спутниковых геодезических измерений (определений)	463662.96	2170527.87	-	0.10	0.10	-	-
(56)	Надземный	650	Метод спутниковых геодезических измерений (определений)	463662.69	2170527.91	-	0.10	0.10	-	-
(56)	Надземный	651	Метод спутниковых геодезических измерений (определений)	463662.65	2170527.62	-	0.10	0.10	-	-

Описание местоположения объекта недвижимости

1. Описание местоположения здания, сооружения, объекта незавершенного строительства в границах земельного участка

1.1. Сведения о характерных точках контура объекта недвижимости

Система координат: МСК-50, зона 2

Зона № 2

Номер контура	Тип контура	Номера характерных точек контура	Метод определения координат	Координаты, м		R, м	Формулы, примененные для расчета средней квадратической погрешности определения координат характерных точек контура (M _t), м	Средняя квадратическая погрешность определения координат характерных точек контура (M _t), м	Глубина, высота расположения точки, м	
				X	Y				H ₁	H ₂
1	2	3	4	5	6	7	8	9	10	11
(56)	Надземный	652	Метод спутниковых геодезических измерений (определений)	463662.60	2170527.26	-	0.10	0.10	-	-
(56)	Надземный	1223	Метод спутниковых геодезических измерений (определений)	463662.57	2170527.09	-	0.10	0.10	-	-
(56)	Надземный	654	Метод спутниковых геодезических измерений (определений)	463662.38	2170527.11	-	0.10	0.10	-	-
(56)	Надземный	1165	Метод спутниковых геодезических измерений (определений)	463661.71	2170527.21	-	0.10	0.10	-	-
(56)	Надземный	1462	Метод спутниковых геодезических измерений (определений)	463661.61	2170527.22	-	0.10	0.10	-	-
(56)	Надземный	1465	Метод спутниковых геодезических измерений (определений)	463660.68	2170527.36	-	0.10	0.10	-	-

Описание местоположения объекта недвижимости

1. Описание местоположения здания, сооружения, объекта незавершенного строительства в границах земельного участка

1.1. Сведения о характерных точках контура объекта недвижимости

Система координат: МСК-50, зона 2

Зона № 2

Номер контура	Тип контура	Номера характерных точек контура	Метод определения координат	Координаты, м		R, м	Формулы, примененные для расчета средней квадратической погрешности определения координат характерных точек контура (M _t), м	Средняя квадратическая погрешность определения координат характерных точек контура (M _t), м	Глубина, высота расположения точки, м	
				X	Y				H ₁	H ₂
1	2	3	4	5	6	7	8	9	10	11
(56)	Надземный	1168	Метод спутниковых геодезических измерений (определений)	463660.55	2170527.38	-	0.10	0.10	-	-
(56)	Надземный	1159	Метод спутниковых геодезических измерений (определений)	463659.21	2170527.57	-	0.10	0.10	-	-
(56)	Надземный	1453	Метод спутниковых геодезических измерений (определений)	463659.11	2170527.58	-	0.10	0.10	-	-
(56)	Надземный	1723	Метод спутниковых геодезических измерений (определений)	463658.40	2170527.69	-	0.10	0.10	-	-
(56)	Надземный	1458	Метод спутниковых геодезических измерений (определений)	463658.30	2170527.02	-	0.10	0.10	-	-
(56)	Надземный	1163	Метод спутниковых геодезических измерений (определений)	463658.28	2170526.89	-	0.10	0.10	-	-

Описание местоположения объекта недвижимости

1. Описание местоположения здания, сооружения, объекта незавершенного строительства в границах земельного участка

1.1. Сведения о характерных точках контура объекта недвижимости

Система координат: МСК-50, зона 2

Зона № 2

Номер контура	Тип контура	Номера характерных точек контура	Метод определения координат	Координаты, м		R, м	Формулы, примененные для расчета средней квадратической погрешности определения координат характерных точек контура (M _t), м	Средняя квадратическая погрешность определения координат характерных точек контура (M _t), м	Глубина, высота расположения точки, м	
				X	Y				H ₁	H ₂
1	2	3	4	5	6	7	8	9	10	11
(56)	Надземный	664	Метод спутниковых геодезических измерений (определений)	463658.06	2170525.37	-	0.10	0.10	-	-
(56)	Надземный	487	Метод спутниковых геодезических измерений (определений)	463658.02	2170525.10	-	0.10	0.10	-	-
(56)	Надземный	1724	Метод спутниковых геодезических измерений (определений)	463657.98	2170524.76	-	0.10	0.10	-	-
(56)	Надземный	1725	Метод спутниковых геодезических измерений (определений)	463659.35	2170524.57	-	0.10	0.10	-	-
(56)	Надземный	1726	Метод спутниковых геодезических измерений (определений)	463659.22	2170523.64	-	0.10	0.10	-	-
(56)	Надземный	1727	Метод спутниковых геодезических измерений (определений)	463659.21	2170523.57	-	0.10	0.10	-	-

Описание местоположения объекта недвижимости

1. Описание местоположения здания, сооружения, объекта незавершенного строительства в границах земельного участка

1.1. Сведения о характерных точках контура объекта недвижимости

Система координат: МСК-50, зона 2

Зона № 2

Номер контура	Тип контура	Номера характерных точек контура	Метод определения координат	Координаты, м		R, м	Формулы, примененные для расчета средней квадратической погрешности определения координат характерных точек контура (M _t), м	Средняя квадратическая погрешность определения координат характерных точек контура (M _t), м	Глубина, высота расположения точки, м	
				X	Y				H ₁	H ₂
1	2	3	4	5	6	7	8	9	10	11
(56)	Надземный	1759	Метод спутниковых геодезических измерений (определений)	463659.17	2170523.34	-	0.10	0.10	-	-
(56)	Надземный	1729	Метод спутниковых геодезических измерений (определений)	463658.54	2170523.43	-	0.10	0.10	-	-
(56)	Надземный	1730	Метод спутниковых геодезических измерений (определений)	463658.53	2170523.35	-	0.10	0.10	-	-
(56)	Надземный	1731	Метод спутниковых геодезических измерений (определений)	463658.28	2170521.57	-	0.10	0.10	-	-
(56)	Надземный	1732	Метод спутниковых геодезических измерений (определений)	463658.26	2170521.48	-	0.10	0.10	-	-
(56)	Надземный	1762	Метод спутниковых геодезических измерений (определений)	463658.89	2170521.39	-	0.10	0.10	-	-

Описание местоположения объекта недвижимости

1. Описание местоположения здания, сооружения, объекта незавершенного строительства в границах земельного участка

1.1. Сведения о характерных точках контура объекта недвижимости

Система координат: МСК-50, зона 2

Зона № 2

Номер контура	Тип контура	Номера характерных точек контура	Метод определения координат	Координаты, м		R, м	Формулы, примененные для расчета средней квадратической погрешности определения координат характерных точек контура (M _t), м	Средняя квадратическая погрешность определения координат характерных точек контура (M _t), м	Глубина, высота расположения точки, м	
				X	Y				H ₁	H ₂
1	2	3	4	5	6	7	8	9	10	11
(56)	Надземный	1734	Метод спутниковых геодезических измерений (определений)	463658.86	2170521.14	-	0.10	0.10	-	-
(56)	Надземный	1735	Метод спутниковых геодезических измерений (определений)	463658.85	2170521.08	-	0.10	0.10	-	-
(56)	Надземный	1736	Метод спутниковых геодезических измерений (определений)	463658.72	2170520.15	-	0.10	0.10	-	-
(56)	Надземный	1737	Метод спутниковых геодезических измерений (определений)	463657.34	2170520.34	-	0.10	0.10	-	-
(56)	Надземный	2	Метод спутниковых геодезических измерений (определений)	463657.29	2170520.01	-	0.10	0.10	-	-
(56)	Надземный	675	Метод спутниковых геодезических измерений (определений)	463657.25	2170519.74	-	0.10	0.10	-	-

Описание местоположения объекта недвижимости

1. Описание местоположения здания, сооружения, объекта незавершенного строительства в границах земельного участка

1.1. Сведения о характерных точках контура объекта недвижимости

Система координат: МСК-50, зона 2

Зона № 2

Номер контура	Тип контура	Номера характерных точек контура	Метод определения координат	Координаты, м		R, м	Формулы, примененные для расчета средней квадратической погрешности определения координат характерных точек контура (M _t), м	Средняя квадратическая погрешность определения координат характерных точек контура (M _t), м	Глубина, высота расположения точки, м	
				X	Y				H ₁	H ₂
1	2	3	4	5	6	7	8	9	10	11
(56)	Надземный	1139	Метод спутниковых геодезических измерений (определений)	463657.04	2170518.24	-	0.10	0.10	-	-
(56)	Надземный	1414	Метод спутниковых геодезических измерений (определений)	463657.02	2170518.14	-	0.10	0.10	-	-
(56)	Надземный	1738	Метод спутниковых геодезических измерений (определений)	463656.92	2170517.42	-	0.10	0.10	-	-
(56)	Надземный	1419	Метод спутниковых геодезических измерений (определений)	463657.60	2170517.32	-	0.10	0.10	-	-
(56)	Надземный	1137	Метод спутниковых геодезических измерений (определений)	463657.74	2170517.30	-	0.10	0.10	-	-
(56)	Надземный	1134	Метод спутниковых геодезических измерений (определений)	463659.08	2170517.11	-	0.10	0.10	-	-

Описание местоположения объекта недвижимости

1. Описание местоположения здания, сооружения, объекта незавершенного строительства в границах земельного участка

1.1. Сведения о характерных точках контура объекта недвижимости

Система координат: МСК-50, зона 2

Зона № 2

Номер контура	Тип контура	Номера характерных точек контура	Метод определения координат	Координаты, м		R, м	Формулы, примененные для расчета средней квадратической погрешности определения координат характерных точек контура (M _t), м	Средняя квадратическая погрешность определения координат характерных точек контура (M _t), м	Глубина, высота расположения точки, м	
				X	Y				H ₁	H ₂
1	2	3	4	5	6	7	8	9	10	11
(56)	Надземный	1407	Метод спутниковых геодезических измерений (определений)	463659.18	2170517.10	-	0.10	0.10	-	-
(56)	Надземный	1410	Метод спутниковых геодезических измерений (определений)	463660.10	2170516.96	-	0.10	0.10	-	-
(56)	Надземный	1131	Метод спутниковых геодезических измерений (определений)	463660.23	2170516.94	-	0.10	0.10	-	-
(56)	Надземный	685	Метод спутниковых геодезических измерений (определений)	463660.90	2170516.85	-	0.10	0.10	-	-
(56)	Надземный	1228	Метод спутниковых геодезических измерений (определений)	463661.10	2170516.82	-	0.10	0.10	-	-
(56)	Надземный	687	Метод спутниковых геодезических измерений (определений)	463661.08	2170516.69	-	0.10	0.10	-	-

Описание местоположения объекта недвижимости

1. Описание местоположения здания, сооружения, объекта незавершенного строительства в границах земельного участка

1.1. Сведения о характерных точках контура объекта недвижимости

Система координат: МСК-50, зона 2

Зона № 2

Номер контура	Тип контура	Номера характерных точек контура	Метод определения координат	Координаты, м		R, м	Формулы, примененные для расчета средней квадратической погрешности определения координат характерных точек контура (M _t), м	Средняя квадратическая погрешность определения координат характерных точек контура (M _t), м	Глубина, высота расположения точки, м	
				X	Y				H ₁	H ₂
1	2	3	4	5	6	7	8	9	10	11
(56)	Надземный	688	Метод спутниковых геодезических измерений (определений)	463661.03	2170516.35	-	0.10	0.10	-	-
(56)	Надземный	1229	Метод спутниковых геодезических измерений (определений)	463661.00	2170516.13	-	0.10	0.10	-	-
(56)	Надземный	4	Метод спутниковых геодезических измерений (определений)	463661.26	2170516.09	-	0.10	0.10	-	-
(56)	Надземный	1864	Метод спутниковых геодезических измерений (определений)	463662.41	2170515.92	-	0.10	0.10	-	-
(56)	Надземный	1640	Метод спутниковых геодезических измерений (определений)	463662.38	2170515.69	-	0.10	0.10	-	-
(56)	Надземный	1641	Метод спутниковых геодезических измерений (определений)	463662.32	2170515.29	-	0.10	0.10	-	-

Описание местоположения объекта недвижимости

1. Описание местоположения здания, сооружения, объекта незавершенного строительства в границах земельного участка

1.1. Сведения о характерных точках контура объекта недвижимости

Система координат: МСК-50, зона 2

Зона № 2

Номер контура	Тип контура	Номера характерных точек контура	Метод определения координат	Координаты, м		R, м	Формулы, примененные для расчета средней квадратической погрешности определения координат характерных точек контура (M _t), м	Средняя квадратическая погрешность определения координат характерных точек контура (M _t), м	Глубина, высота расположения точки, м	
				X	Y				H 1	H 2
1	2	3	4	5	6	7	8	9	10	11
(56)	Надземный	1644	Метод спутниковых геодезических измерений (определений)	463664.11	2170515.04	-	0.10	0.10	-	-
(56)	Надземный	1645	Метод спутниковых геодезических измерений (определений)	463664.16	2170515.43	-	0.10	0.10	-	-
(56)	Надземный	1865	Метод спутниковых геодезических измерений (определений)	463664.20	2170515.67	-	0.10	0.10	-	-
(56)	Надземный	1866	Метод спутниковых геодезических измерений (определений)	463664.60	2170515.61	-	0.10	0.10	-	-
(56)	Надземный	1646	Метод спутниковых геодезических измерений (определений)	463664.57	2170515.37	-	0.10	0.10	-	-
(56)	Надземный	1810	Метод спутниковых геодезических измерений (определений)	463664.51	2170514.98	-	0.10	0.10	-	-

Описание местоположения объекта недвижимости

1. Описание местоположения здания, сооружения, объекта незавершенного строительства в границах земельного участка

1.1. Сведения о характерных точках контура объекта недвижимости

Система координат: МСК-50, зона 2

Зона № 2

Номер контура	Тип контура	Номера характерных точек контура	Метод определения координат	Координаты, м		R, м	Формулы, примененные для расчета средней квадратической погрешности определения координат характерных точек контура (M _t), м	Средняя квадратическая погрешность определения координат характерных точек контура (M _t), м	Глубина, высота расположения точки, м	
				X	Y				H ₁	H ₂
1	2	3	4	5	6	7	8	9	10	11
(56)	Надземный	1813	Метод спутниковых геодезических измерений (определений)	463666.29	2170514.72	-	0.10	0.10	-	-
(56)	Надземный	1647	Метод спутниковых геодезических измерений (определений)	463666.35	2170515.11	-	0.10	0.10	-	-
(56)	Надземный	1867	Метод спутниковых геодезических измерений (определений)	463666.38	2170515.35	-	0.10	0.10	-	-
(56)	Надземный	1868	Метод спутниковых геодезических измерений (определений)	463666.58	2170515.32	-	0.10	0.10	-	-
(56)	Надземный	1648	Метод спутниковых геодезических измерений (определений)	463666.54	2170515.09	-	0.10	0.10	-	-
(56)	Надземный	1649	Метод спутниковых геодезических измерений (определений)	463666.45	2170514.44	-	0.10	0.10	-	-

Описание местоположения объекта недвижимости

1. Описание местоположения здания, сооружения, объекта незавершенного строительства в границах земельного участка

1.1. Сведения о характерных точках контура объекта недвижимости

Система координат: МСК-50, зона 2

Зона № 2

Номер контура	Тип контура	Номера характерных точек контура	Метод определения координат	Координаты, м		R, м	Формулы, примененные для расчета средней квадратической погрешности определения координат характерных точек контура (M _t), м	Средняя квадратическая погрешность определения координат характерных точек контура (M _t), м	Глубина, высота расположения точки, м	
				X	Y				H ₁	H ₂
1	2	3	4	5	6	7	8	9	10	11
(56)	Надземный	1650	Метод спутниковых геодезических измерений (определений)	463668.00	2170514.22	-	0.10	0.10	-	-
(56)	Надземный	1814	Метод спутниковых геодезических измерений (определений)	463667.91	2170513.59	-	0.10	0.10	-	-
(56)	Надземный	1815	Метод спутниковых геодезических измерений (определений)	463669.69	2170513.33	-	0.10	0.10	-	-
(56)	Надземный	1651	Метод спутниковых геодезических измерений (определений)	463669.78	2170513.96	-	0.10	0.10	-	-
(56)	Надземный	1652	Метод спутниковых геодезических измерений (определений)	463669.96	2170513.94	-	0.10	0.10	-	-
(56)	Надземный	1230	Метод спутниковых геодезических измерений (определений)	463669.83	2170513.00	-	0.10	0.10	-	-

Описание местоположения объекта недвижимости

1. Описание местоположения здания, сооружения, объекта незавершенного строительства в границах земельного участка

1.1. Сведения о характерных точках контура объекта недвижимости

Система координат: МСК-50, зона 2

Зона № 2

Номер контура	Тип контура	Номера характерных точек контура	Метод определения координат	Координаты, м		R, м	Формулы, примененные для расчета средней квадратической погрешности определения координат характерных точек контура (M _t), м	Средняя квадратическая погрешность определения координат характерных точек контура (M _t), м	Глубина, высота расположения точки, м	
				X	Y				H ₁	H ₂
1	2	3	4	5	6	7	8	9	10	11
(56)	Надземный	15	Метод спутниковых геодезических измерений (определений)	463670.43	2170512.91	-	0.10	0.10	-	-
(56)	Надземный	691	Метод спутниковых геодезических измерений (определений)	463670.73	2170512.87	-	0.10	0.10	-	-
(56)	Надземный	1816	Метод спутниковых геодезических измерений (определений)	463670.64	2170512.24	-	0.10	0.10	-	-
(56)	Надземный	693	Метод спутниковых геодезических измерений (определений)	463670.80	2170512.21	-	0.10	0.10	-	-
(56)	Надземный	1654	Метод спутниковых геодезических измерений (определений)	463672.40	2170511.98	-	0.10	0.10	-	-
(56)	Надземный	1231	Метод спутниковых геодезических измерений (определений)	463672.00	2170509.16	-	0.10	0.10	-	-

Описание местоположения объекта недвижимости

1. Описание местоположения здания, сооружения, объекта незавершенного строительства в границах земельного участка

1.1. Сведения о характерных точках контура объекта недвижимости

Система координат: МСК-50, зона 2

Зона № 2

Номер контура	Тип контура	Номера характерных точек контура	Метод определения координат	Координаты, м		R, м	Формулы, примененные для расчета средней квадратической погрешности определения координат характерных точек контура (M _t), м	Средняя квадратическая погрешность определения координат характерных точек контура (M _t), м	Глубина, высота расположения точки, м	
				X	Y				H ₁	H ₂
1	2	3	4	5	6	7	8	9	10	11
(56)	Надземный	1232	Метод спутниковых геодезических измерений (определений)	463671.97	2170508.97	-	0.10	0.10	-	-
(56)	Надземный	701	Метод спутниковых геодезических измерений (определений)	463673.25	2170508.78	-	0.10	0.10	-	-
(56)	Надземный	1233	Метод спутниковых геодезических измерений (определений)	463673.64	2170508.73	-	0.10	0.10	-	-
(56)	Надземный	1234	Метод спутниковых геодезических измерений (определений)	463673.50	2170507.75	-	0.10	0.10	-	-
(56)	Надземный	700	Метод спутниковых геодезических измерений (определений)	463673.11	2170507.81	-	0.10	0.10	-	-
(56)	Надземный	1869	Метод спутниковых геодезических измерений (определений)	463672.87	2170507.84	-	0.10	0.10	-	-

Описание местоположения объекта недвижимости

1. Описание местоположения здания, сооружения, объекта незавершенного строительства в границах земельного участка

1.1. Сведения о характерных точках контура объекта недвижимости

Система координат: МСК-50, зона 2

Зона № 2

Номер контура	Тип контура	Номера характерных точек контура	Метод определения координат	Координаты, м		R, м	Формулы, примененные для расчета средней квадратической погрешности определения координат характерных точек контура (M _t), м	Средняя квадратическая погрешность определения координат характерных точек контура (M _t), м	Глубина, высота расположения точки, м	
				X	Y				H ₁	H ₂
1	2	3	4	5	6	7	8	9	10	11
(56)	Надземный	1236	Метод спутниковых геодезических измерений (определений)	463672.86	2170507.80	-	0.10	0.10	-	-
(56)	Надземный	697	Метод спутниковых геодезических измерений (определений)	463672.79	2170507.31	-	0.10	0.10	-	-
(56)	Надземный	1237	Метод спутниковых геодезических измерений (определений)	463672.61	2170506.02	-	0.10	0.10	-	-
(56)	Надземный	1870	Метод спутниковых геодезических измерений (определений)	463672.60	2170505.96	-	0.10	0.10	-	-
(56)	Надземный	1239	Метод спутниковых геодезических измерений (определений)	463673.23	2170505.87	-	0.10	0.10	-	-
(56)	Надземный	707	Метод спутниковых геодезических измерений (определений)	463673.18	2170505.55	-	0.10	0.10	-	-

Описание местоположения объекта недвижимости

1. Описание местоположения здания, сооружения, объекта незавершенного строительства в границах земельного участка

1.1. Сведения о характерных точках контура объекта недвижимости

Система координат: МСК-50, зона 2

Зона № 2

Номер контура	Тип контура	Номера характерных точек контура	Метод определения координат	Координаты, м		R, м	Формулы, примененные для расчета средней квадратической погрешности определения координат характерных точек контура (M _t), м	Средняя квадратическая погрешность определения координат характерных точек контура (M _t), м	Глубина, высота расположения точки, м	
				X	Y				H ₁	H ₂
1	2	3	4	5	6	7	8	9	10	11
(56)	Надземный	19	Метод спутниковых геодезических измерений (определений)	463673.14	2170505.28	-	0.10	0.10	-	-
(56)	Надземный	1871	Метод спутниковых геодезических измерений (определений)	463673.00	2170504.30	-	0.10	0.10	-	-
(56)	Надземный	21	Метод спутниковых геодезических измерений (определений)	463672.86	2170504.32	-	0.10	0.10	-	-
(56)	Надземный	709	Метод спутниковых геодезических измерений (определений)	463672.60	2170504.35	-	0.10	0.10	-	-
(56)	Надземный	1940	Метод спутниковых геодезических измерений (определений)	463672.37	2170504.39	-	0.10	0.10	-	-
(56)	Надземный	1240	Метод спутниковых геодезических измерений (определений)	463672.36	2170504.34	-	0.10	0.10	-	-

Описание местоположения объекта недвижимости

1. Описание местоположения здания, сооружения, объекта незавершенного строительства в границах земельного участка

1.1. Сведения о характерных точках контура объекта недвижимости

Система координат: МСК-50, зона 2

Зона № 2

Номер контура	Тип контура	Номера характерных точек контура	Метод определения координат	Координаты, м		R, м	Формулы, примененные для расчета средней квадратической погрешности определения координат характерных точек контура (M _t), м	Средняя квадратическая погрешность определения координат характерных точек контура (M _t), м	Глубина, высота расположения точки, м	
				X	Y				H ₁	H ₂
1	2	3	4	5	6	7	8	9	10	11
(56)	Надземный	1243	Метод спутниковых геодезических измерений (определений)	463672.11	2170502.56	-	0.10	0.10	-	-
(56)	Надземный	713	Метод спутниковых геодезических измерений (определений)	463672.10	2170502.49	-	0.10	0.10	-	-
(56)	Надземный	714	Метод спутниковых геодезических измерений (определений)	463671.51	2170502.47	-	0.10	0.10	-	-
(56)	Надземный	24	Метод спутниковых геодезических измерений (определений)	463671.52	2170502.20	-	0.10	0.10	-	-
(56)	Надземный	1873	Метод спутниковых геодезических измерений (определений)	463671.55	2170501.37	-	0.10	0.10	-	-
(56)	Надземный	26	Метод спутниковых геодезических измерений (определений)	463671.25	2170501.36	-	0.10	0.10	-	-

Описание местоположения объекта недвижимости

1. Описание местоположения здания, сооружения, объекта незавершенного строительства в границах земельного участка

1.1. Сведения о характерных точках контура объекта недвижимости

Система координат: МСК-50, зона 2

Зона № 2

Номер контура	Тип контура	Номера характерных точек контура	Метод определения координат	Координаты, м		R, м	Формулы, примененные для расчета средней квадратической погрешности определения координат характерных точек контура (M _t), м	Средняя квадратическая погрешность определения координат характерных точек контура (M _t), м	Глубина, высота расположения точки, м	
				X	Y				H ₁	H ₂
1	2	3	4	5	6	7	8	9	10	11
(56)	Надземный	716	Метод спутниковых геодезических измерений (определений)	463670.98	2170501.35	-	0.10	0.10	-	-
(56)	Надземный	1817	Метод спутниковых геодезических измерений (определений)	463670.91	2170501.35	-	0.10	0.10	-	-
(56)	Надземный	718	Метод спутниковых геодезических измерений (определений)	463670.94	2170500.44	-	0.10	0.10	-	-
(56)	Надземный	1820	Метод спутниковых геодезических измерений (определений)	463670.98	2170499.14	-	0.10	0.10	-	-
(56)	Надземный	1244	Метод спутниковых геодезических измерений (определений)	463671.05	2170499.14	-	0.10	0.10	-	-
(56)	Надземный	27	Метод спутниковых геодезических измерений (определений)	463671.32	2170499.15	-	0.10	0.10	-	-

Описание местоположения объекта недвижимости

1. Описание местоположения здания, сооружения, объекта незавершенного строительства в границах земельного участка

1.1. Сведения о характерных точках контура объекта недвижимости

Система координат: МСК-50, зона 2

Зона № 2

Номер контура	Тип контура	Номера характерных точек контура	Метод определения координат	Координаты, м		R, м	Формулы, примененные для расчета средней квадратической погрешности определения координат характерных точек контура (M _t), м	Средняя квадратическая погрешность определения координат характерных точек контура (M _t), м	Глубина, высота расположения точки, м	
				X	Y				H ₁	H ₂
1	2	3	4	5	6	7	8	9	10	11
(56)	Надземный	1874	Метод спутниковых геодезических измерений (определений)	463671.62	2170499.16	-	0.10	0.10	-	-
(56)	Надземный	1875	Метод спутниковых геодезических измерений (определений)	463671.63	2170498.74	-	0.10	0.10	-	-
(56)	Надземный	28	Метод спутниковых геодезических измерений (определений)	463671.33	2170498.74	-	0.10	0.10	-	-
(56)	Надземный	1245	Метод спутниковых геодезических измерений (определений)	463671.06	2170498.73	-	0.10	0.10	-	-
(56)	Надземный	1246	Метод спутниковых геодезических измерений (определений)	463669.94	2170498.69	-	0.10	0.10	-	-
(56)	Надземный	725	Метод спутниковых геодезических измерений (определений)	463670.07	2170494.56	-	0.10	0.10	-	-

Описание местоположения объекта недвижимости

1. Описание местоположения здания, сооружения, объекта незавершенного строительства в границах земельного участка

1.1. Сведения о характерных точках контура объекта недвижимости

Система координат: МСК-50, зона 2

Зона № 2

Номер контура	Тип контура	Номера характерных точек контура	Метод определения координат	Координаты, м		R, м	Формулы, примененные для расчета средней квадратической погрешности определения координат характерных точек контура (M _t), м	Средняя квадратическая погрешность определения координат характерных точек контура (M _t), м	Глубина, высота расположения точки, м	
				X	Y				H ₁	H ₂
1	2	3	4	5	6	7	8	9	10	11
(56)	Надземный	726	Метод спутниковых геодезических измерений (определений)	463671.19	2170494.59	-	0.10	0.10	-	-
(56)	Надземный	29	Метод спутниковых геодезических измерений (определений)	463671.46	2170494.61	-	0.10	0.10	-	-
(56)	Надземный	1876	Метод спутниковых геодезических измерений (определений)	463671.76	2170494.61	-	0.10	0.10	-	-
(56)	Надземный	1877	Метод спутниковых геодезических измерений (определений)	463671.77	2170494.40	-	0.10	0.10	-	-
(56)	Надземный	30	Метод спутниковых геодезических измерений (определений)	463671.47	2170494.39	-	0.10	0.10	-	-
(56)	Надземный	31	Метод спутниковых геодезических измерений (определений)	463671.20	2170494.38	-	0.10	0.10	-	-

Описание местоположения объекта недвижимости

1. Описание местоположения здания, сооружения, объекта незавершенного строительства в границах земельного участка

1.1. Сведения о характерных точках контура объекта недвижимости

Система координат: МСК-50, зона 2

Зона № 2

Номер контура	Тип контура	Номера характерных точек контура	Метод определения координат	Координаты, м		R, м	Формулы, примененные для расчета средней квадратической погрешности определения координат характерных точек контура (M _t), м	Средняя квадратическая погрешность определения координат характерных точек контура (M _t), м	Глубина, высота расположения точки, м	
				X	Y				H ₁	H ₂
1	2	3	4	5	6	7	8	9	10	11
(56)	Надземный	32	Метод спутниковых геодезических измерений (определений)	463671.13	2170494.38	-	0.10	0.10	-	-
(56)	Надземный	1821	Метод спутниковых геодезических измерений (определений)	463671.13	2170494.32	-	0.10	0.10	-	-
(56)	Надземный	1824	Метод спутниковых геодезических измерений (определений)	463671.20	2170492.15	-	0.10	0.10	-	-
(56)	Надземный	35	Метод спутниковых геодезических измерений (определений)	463671.20	2170492.08	-	0.10	0.10	-	-
(56)	Надземный	36	Метод спутниковых геодезических измерений (определений)	463671.27	2170492.08	-	0.10	0.10	-	-
(56)	Надземный	37	Метод спутниковых геодезических измерений (определений)	463671.54	2170492.09	-	0.10	0.10	-	-

Описание местоположения объекта недвижимости

1. Описание местоположения здания, сооружения, объекта незавершенного строительства в границах земельного участка

1.1. Сведения о характерных точках контура объекта недвижимости

Система координат: МСК-50, зона 2

Зона № 2

Номер контура	Тип контура	Номера характерных точек контура	Метод определения координат	Координаты, м		R, м	Формулы, примененные для расчета средней квадратической погрешности определения координат характерных точек контура (M _t), м	Средняя квадратическая погрешность определения координат характерных точек контура (M _t), м	Глубина, высота расположения точки, м	
				X	Y				H 1	H 2
1	2	3	4	5	6	7	8	9	10	11
(56)	Надземный	1878	Метод спутниковых геодезических измерений (определений)	463671.84	2170492.10	-	0.10	0.10	-	-
(56)	Надземный	1879	Метод спутниковых геодезических измерений (определений)	463671.85	2170491.87	-	0.10	0.10	-	-
(56)	Надземный	38	Метод спутниковых геодезических измерений (определений)	463671.55	2170491.86	-	0.10	0.10	-	-
(56)	Надземный	727	Метод спутниковых геодезических измерений (определений)	463671.28	2170491.85	-	0.10	0.10	-	-
(56)	Надземный	728	Метод спутниковых геодезических измерений (определений)	463670.16	2170491.82	-	0.10	0.10	-	-
(56)	Надземный	731	Метод спутниковых геодезических измерений (определений)	463670.40	2170484.30	-	0.10	0.10	-	-

Описание местоположения объекта недвижимости

1. Описание местоположения здания, сооружения, объекта незавершенного строительства в границах земельного участка

1.1. Сведения о характерных точках контура объекта недвижимости

Система координат: МСК-50, зона 2

Зона № 2

Номер контура	Тип контура	Номера характерных точек контура	Метод определения координат	Координаты, м		R, м	Формулы, примененные для расчета средней квадратической погрешности определения координат характерных точек контура (M _t), м	Средняя квадратическая погрешность определения координат характерных точек контура (M _t), м	Глубина, высота расположения точки, м	
				X	Y				H ₁	H ₂
1	2	3	4	5	6	7	8	9	10	11
(56)	Надземный	732	Метод спутниковых геодезических измерений (определений)	463671.52	2170484.34	-	0.10	0.10	-	-
(56)	Надземный	39	Метод спутниковых геодезических измерений (определений)	463671.78	2170484.35	-	0.10	0.10	-	-
(56)	Надземный	1880	Метод спутниковых геодезических измерений (определений)	463672.09	2170484.36	-	0.10	0.10	-	-
(56)	Надземный	1881	Метод спутниковых геодезических измерений (определений)	463672.10	2170483.96	-	0.10	0.10	-	-
(56)	Надземный	40	Метод спутниковых геодезических измерений (определений)	463671.80	2170483.95	-	0.10	0.10	-	-
(56)	Надземный	41	Метод спутниковых геодезических измерений (определений)	463671.53	2170483.94	-	0.10	0.10	-	-

Описание местоположения объекта недвижимости

1. Описание местоположения здания, сооружения, объекта незавершенного строительства в границах земельного участка

1.1. Сведения о характерных точках контура объекта недвижимости

Система координат: МСК-50, зона 2

Зона № 2

Номер контура	Тип контура	Номера характерных точек контура	Метод определения координат	Координаты, м		R, м	Формулы, примененные для расчета средней квадратической погрешности определения координат характерных точек контура (M _t), м	Средняя квадратическая погрешность определения координат характерных точек контура (M _t), м	Глубина, высота расположения точки, м	
				X	Y				H ₁	H ₂
1	2	3	4	5	6	7	8	9	10	11
(56)	Надземный	42	Метод спутниковых геодезических измерений (определений)	463671.46	2170483.94	-	0.10	0.10	-	-
(56)	Надземный	1825	Метод спутниковых геодезических измерений (определений)	463671.46	2170483.89	-	0.10	0.10	-	-
(56)	Надземный	1828	Метод спутниковых геодезических измерений (определений)	463671.53	2170481.68	-	0.10	0.10	-	-
(56)	Надземный	45	Метод спутниковых геодезических измерений (определений)	463671.53	2170481.64	-	0.10	0.10	-	-
(56)	Надземный	46	Метод спутниковых геодезических измерений (определений)	463671.60	2170481.64	-	0.10	0.10	-	-
(56)	Надземный	47	Метод спутниковых геодезических измерений (определений)	463671.87	2170481.65	-	0.10	0.10	-	-

Описание местоположения объекта недвижимости

1. Описание местоположения здания, сооружения, объекта незавершенного строительства в границах земельного участка

1.1. Сведения о характерных точках контура объекта недвижимости

Система координат: МСК-50, зона 2

Зона № 2

Номер контура	Тип контура	Номера характерных точек контура	Метод определения координат	Координаты, м		R, м	Формулы, примененные для расчета средней квадратической погрешности определения координат характерных точек контура (M _t), м	Средняя квадратическая погрешность определения координат характерных точек контура (M _t), м	Глубина, высота расположения точки, м	
				X	Y				H ₁	H ₂
1	2	3	4	5	6	7	8	9	10	11
(56)	Надземный	1882	Метод спутниковых геодезических измерений (определений)	463672.17	2170481.66	-	0.10	0.10	-	-
(56)	Надземный	49	Метод спутниковых геодезических измерений (определений)	463672.20	2170480.87	-	0.10	0.10	-	-
(56)	Надземный	734	Метод спутниковых геодезических измерений (определений)	463672.20	2170480.60	-	0.10	0.10	-	-
(56)	Надземный	735	Метод спутниковых геодезических измерений (определений)	463673.02	2170480.63	-	0.10	0.10	-	-
(56)	Надземный	51	Метод спутниковых геодезических измерений (определений)	463673.29	2170480.64	-	0.10	0.10	-	-
(56)	Надземный	1883	Метод спутниковых геодезических измерений (определений)	463673.43	2170480.64	-	0.10	0.10	-	-

Описание местоположения объекта недвижимости

1. Описание местоположения здания, сооружения, объекта незавершенного строительства в границах земельного участка

1.1. Сведения о характерных точках контура объекта недвижимости

Система координат: МСК-50, зона 2

Зона № 2

Номер контура	Тип контура	Номера характерных точек контура	Метод определения координат	Координаты, м		R, м	Формулы, примененные для расчета средней квадратической погрешности определения координат характерных точек контура (M _t), м	Средняя квадратическая погрешность определения координат характерных точек контура (M _t), м	Глубина, высота расположения точки, м	
				X	Y				H ₁	H ₂
1	2	3	4	5	6	7	8	9	10	11
(56)	Надземный	1884	Метод спутниковых геодезических измерений (определений)	463673.49	2170480.32	-	0.10	0.10	-	-
(56)	Надземный	52	Метод спутниковых геодезических измерений (определений)	463673.36	2170480.30	-	0.10	0.10	-	-
(56)	Надземный	736	Метод спутниковых геодезических измерений (определений)	463673.10	2170480.24	-	0.10	0.10	-	-
(56)	Надземный	1941	Метод спутниковых геодезических измерений (определений)	463672.87	2170480.19	-	0.10	0.10	-	-
(56)	Надземный	738	Метод спутниковых геодезических измерений (определений)	463672.88	2170480.14	-	0.10	0.10	-	-
(56)	Надземный	741	Метод спутниковых геодезических измерений (определений)	463673.25	2170478.38	-	0.10	0.10	-	-

Описание местоположения объекта недвижимости

1. Описание местоположения здания, сооружения, объекта незавершенного строительства в границах земельного участка

1.1. Сведения о характерных точках контура объекта недвижимости

Система координат: МСК-50, зона 2

Зона № 2

Номер контура	Тип контура	Номера характерных точек контура	Метод определения координат	Координаты, м		R, м	Формулы, примененные для расчета средней квадратической погрешности определения координат характерных точек контура (M _t), м	Средняя квадратическая погрешность определения координат характерных точек контура (M _t), м	Глубина, высота расположения точки, м	
				X	Y				H ₁	H ₂
1	2	3	4	5	6	7	8	9	10	11
(56)	Надземный	1942	Метод спутниковых геодезических измерений (определений)	463673.26	2170478.33	-	0.10	0.10	-	-
(56)	Надземный	743	Метод спутниковых геодезических измерений (определений)	463673.49	2170478.38	-	0.10	0.10	-	-
(56)	Надземный	53	Метод спутниковых геодезических измерений (определений)	463673.75	2170478.44	-	0.10	0.10	-	-
(56)	Надземный	1885	Метод спутниковых геодезических измерений (определений)	463673.88	2170478.46	-	0.10	0.10	-	-
(56)	Надземный	1886	Метод спутниковых геодезических измерений (определений)	463674.10	2170477.40	-	0.10	0.10	-	-
(56)	Надземный	54	Метод спутниковых геодезических измерений (определений)	463673.98	2170477.37	-	0.10	0.10	-	-

Описание местоположения объекта недвижимости

1. Описание местоположения здания, сооружения, объекта незавершенного строительства в границах земельного участка

1.1. Сведения о характерных точках контура объекта недвижимости

Система координат: МСК-50, зона 2

Зона № 2

Номер контура	Тип контура	Номера характерных точек контура	Метод определения координат	Координаты, м		R, м	Формулы, примененные для расчета средней квадратической погрешности определения координат характерных точек контура (M _t), м	Средняя квадратическая погрешность определения координат характерных точек контура (M _t), м	Глубина, высота расположения точки, м	
				X	Y				H ₁	H ₂
1	2	3	4	5	6	7	8	9	10	11
(56)	Надземный	744	Метод спутниковых геодезических измерений (определений)	463673.71	2170477.32	-	0.10	0.10	-	-
(56)	Надземный	1943	Метод спутниковых геодезических измерений (определений)	463673.48	2170477.27	-	0.10	0.10	-	-
(56)	Надземный	746	Метод спутниковых геодезических измерений (определений)	463673.49	2170477.22	-	0.10	0.10	-	-
(56)	Надземный	749	Метод спутниковых геодезических измерений (определений)	463673.86	2170475.46	-	0.10	0.10	-	-
(56)	Надземный	1944	Метод спутниковых геодезических измерений (определений)	463673.87	2170475.41	-	0.10	0.10	-	-
(56)	Надземный	751	Метод спутниковых геодезических измерений (определений)	463674.10	2170475.45	-	0.10	0.10	-	-

Описание местоположения объекта недвижимости

1. Описание местоположения здания, сооружения, объекта незавершенного строительства в границах земельного участка

1.1. Сведения о характерных точках контура объекта недвижимости

Система координат: МСК-50, зона 2

Зона № 2

Номер контура	Тип контура	Номера характерных точек контура	Метод определения координат	Координаты, м		R, м	Формулы, примененные для расчета средней квадратической погрешности определения координат характерных точек контура (M _t), м	Средняя квадратическая погрешность определения координат характерных точек контура (M _t), м	Глубина, высота расположения точки, м	
				X	Y				H ₁	H ₂
1	2	3	4	5	6	7	8	9	10	11
(56)	Надземный	55	Метод спутниковых геодезических измерений (определений)	463674.36	2170475.51	-	0.10	0.10	-	-
(56)	Надземный	1887	Метод спутниковых геодезических измерений (определений)	463674.49	2170475.54	-	0.10	0.10	-	-
(56)	Надземный	1888	Метод спутниковых геодезических измерений (определений)	463674.55	2170475.27	-	0.10	0.10	-	-
(56)	Надземный	56	Метод спутниковых геодезических измерений (определений)	463674.42	2170475.22	-	0.10	0.10	-	-
(56)	Надземный	752	Метод спутниковых геодезических измерений (определений)	463674.17	2170475.12	-	0.10	0.10	-	-
(56)	Надземный	753	Метод спутниковых геодезических измерений (определений)	463673.39	2170474.81	-	0.10	0.10	-	-

Описание местоположения объекта недвижимости

1. Описание местоположения здания, сооружения, объекта незавершенного строительства в границах земельного участка

1.1. Сведения о характерных точках контура объекта недвижимости

Система координат: МСК-50, зона 2

Зона № 2

Номер контура	Тип контура	Номера характерных точек контура	Метод определения координат	Координаты, м		R, м	Формулы, примененные для расчета средней квадратической погрешности определения координат характерных точек контура (M _t), м	Средняя квадратическая погрешность определения координат характерных точек контура (M _t), м	Глубина, высота расположения точки, м	
				X	Y				H 1	H 2
1	2	3	4	5	6	7	8	9	10	11
(56)	Надземный	58	Метод спутниковых геодезических измерений (определений)	463673.49	2170474.56	-	0.10	0.10	-	-
(56)	Надземный	1889	Метод спутниковых геодезических измерений (определений)	463673.80	2170473.78	-	0.10	0.10	-	-
(56)	Надземный	1256	Метод спутниковых геодезических измерений (определений)	463673.29	2170473.57	-	0.10	0.10	-	-
(56)	Надземный	1829	Метод спутниковых геодезических измерений (определений)	463673.21	2170473.54	-	0.10	0.10	-	-
(56)	Надземный	1832	Метод спутниковых геодезических измерений (определений)	463674.03	2170471.49	-	0.10	0.10	-	-
(56)	Надземный	64	Метод спутниковых геодезических измерений (определений)	463674.04	2170471.46	-	0.10	0.10	-	-

Описание местоположения объекта недвижимости

1. Описание местоположения здания, сооружения, объекта незавершенного строительства в границах земельного участка

1.1. Сведения о характерных точках контура объекта недвижимости

Система координат: МСК-50, зона 2

Зона № 2

Номер контура	Тип контура	Номера характерных точек контура	Метод определения координат	Координаты, м		R, м	Формулы, примененные для расчета средней квадратической погрешности определения координат характерных точек контура (M _t), м	Средняя квадратическая погрешность определения координат характерных точек контура (M _t), м	Глубина, высота расположения точки, м	
				X	Y				H ₁	H ₂
1	2	3	4	5	6	7	8	9	10	11
(56)	Надземный	65	Метод спутниковых геодезических измерений (определений)	463674.12	2170471.49	-	0.10	0.10	-	-
(56)	Надземный	66	Метод спутниковых геодезических измерений (определений)	463674.37	2170471.59	-	0.10	0.10	-	-
(56)	Надземный	1890	Метод спутниковых геодезических измерений (определений)	463674.63	2170471.70	-	0.10	0.10	-	-
(56)	Надземный	1891	Метод спутниковых геодезических измерений (определений)	463674.78	2170471.33	-	0.10	0.10	-	-
(56)	Надземный	67	Метод спутниковых геодезических измерений (определений)	463674.52	2170471.22	-	0.10	0.10	-	-
(56)	Надземный	755	Метод спутниковых геодезических измерений (определений)	463674.27	2170471.12	-	0.10	0.10	-	-

Описание местоположения объекта недвижимости

1. Описание местоположения здания, сооружения, объекта незавершенного строительства в границах земельного участка

1.1. Сведения о характерных точках контура объекта недвижимости

Система координат: МСК-50, зона 2

Зона № 2

Номер контура	Тип контура	Номера характерных точек контура	Метод определения координат	Координаты, м		R, м	Формулы, примененные для расчета средней квадратической погрешности определения координат характерных точек контура (M _t), м	Средняя квадратическая погрешность определения координат характерных точек контура (M _t), м	Глубина, высота расположения точки, м	
				X	Y				H ₁	H ₂
1	2	3	4	5	6	7	8	9	10	11
(56)	Надземный	756	Метод спутниковых геодезических измерений (определений)	463673.22	2170470.70	-	0.10	0.10	-	-
(56)	Надземный	759	Метод спутниковых геодезических измерений (определений)	463676.01	2170463.72	-	0.10	0.10	-	-
(56)	Надземный	760	Метод спутниковых геодезических измерений (определений)	463677.06	2170464.14	-	0.10	0.10	-	-
(56)	Надземный	68	Метод спутниковых геодезических измерений (определений)	463677.31	2170464.24	-	0.10	0.10	-	-
(56)	Надземный	1892	Метод спутниковых геодезических измерений (определений)	463677.57	2170464.34	-	0.10	0.10	-	-
(56)	Надземный	1893	Метод спутниковых геодезических измерений (определений)	463677.63	2170464.20	-	0.10	0.10	-	-

Описание местоположения объекта недвижимости

1. Описание местоположения здания, сооружения, объекта незавершенного строительства в границах земельного участка

1.1. Сведения о характерных точках контура объекта недвижимости

Система координат: МСК-50, зона 2

Зона № 2

Номер контура	Тип контура	Номера характерных точек контура	Метод определения координат	Координаты, м		R, м	Формулы, примененные для расчета средней квадратической погрешности определения координат характерных точек контура (M _t), м	Средняя квадратическая погрешность определения координат характерных точек контура (M _t), м	Глубина, высота расположения точки, м	
				X	Y				H 1	H 2
1	2	3	4	5	6	7	8	9	10	11
(56)	Надземный	1258	Метод спутниковых геодезических измерений (определений)	463677.12	2170464.00	-	0.10	0.10	-	-
(56)	Надземный	1833	Метод спутниковых геодезических измерений (определений)	463677.04	2170463.97	-	0.10	0.10	-	-
(56)	Надземный	1843	Метод спутниковых геодезических измерений (определений)	463677.86	2170461.92	-	0.10	0.10	-	-
(56)	Надземный	1259	Метод спутниковых геодезических измерений (определений)	463677.94	2170461.95	-	0.10	0.10	-	-
(56)	Надземный	1894	Метод спутниковых геодезических измерений (определений)	463678.45	2170462.15	-	0.10	0.10	-	-
(56)	Надземный	1895	Метод спутниковых геодезических измерений (определений)	463678.61	2170461.76	-	0.10	0.10	-	-

Описание местоположения объекта недвижимости

1. Описание местоположения здания, сооружения, объекта незавершенного строительства в границах земельного участка

1.1. Сведения о характерных точках контура объекта недвижимости

Система координат: МСК-50, зона 2

Зона № 2

Номер контура	Тип контура	Номера характерных точек контура	Метод определения координат	Координаты, м		R, м	Формулы, примененные для расчета средней квадратической погрешности определения координат характерных точек контура (M _t), м	Средняя квадратическая погрешность определения координат характерных точек контура (M _t), м	Глубина, высота расположения точки, м	
				X	Y				H ₁	H ₂
1	2	3	4	5	6	7	8	9	10	11
(56)	Надземный	75	Метод спутниковых геодезических измерений (определений)	463678.35	2170461.65	-	0.10	0.10	-	-
(56)	Надземный	761	Метод спутниковых геодезических измерений (определений)	463678.10	2170461.56	-	0.10	0.10	-	-
(56)	Надземный	762	Метод спутниковых геодезических измерений (определений)	463677.04	2170461.13	-	0.10	0.10	-	-
(56)	Надземный	1261	Метод спутниковых геодезических измерений (определений)	463678.57	2170457.30	-	0.10	0.10	-	-
(56)	Надземный	1262	Метод спутниковых геодезических измерений (определений)	463679.63	2170457.72	-	0.10	0.10	-	-
(56)	Надземный	76	Метод спутниковых геодезических измерений (определений)	463679.89	2170457.81	-	0.10	0.10	-	-

Описание местоположения объекта недвижимости

1. Описание местоположения здания, сооружения, объекта незавершенного строительства в границах земельного участка

1.1. Сведения о характерных точках контура объекта недвижимости

Система координат: МСК-50, зона 2

Зона № 2

Номер контура	Тип контура	Номера характерных точек контура	Метод определения координат	Координаты, м		R, м	Формулы, примененные для расчета средней квадратической погрешности определения координат характерных точек контура (M _t), м	Средняя квадратическая погрешность определения координат характерных точек контура (M _t), м	Глубина, высота расположения точки, м	
				X	Y				H ₁	H ₂
1	2	3	4	5	6	7	8	9	10	11
(56)	Надземный	1896	Метод спутниковых геодезических измерений (определений)	463680.15	2170457.92	-	0.10	0.10	-	-
(56)	Надземный	1897	Метод спутниковых геодезических измерений (определений)	463680.29	2170457.57	-	0.10	0.10	-	-
(56)	Надземный	77	Метод спутниковых геодезических измерений (определений)	463680.03	2170457.46	-	0.10	0.10	-	-
(56)	Надземный	1263	Метод спутниковых геодезических измерений (определений)	463679.78	2170457.36	-	0.10	0.10	-	-
(56)	Надземный	1836	Метод спутниковых геодезических измерений (определений)	463679.69	2170457.33	-	0.10	0.10	-	-
(56)	Надземный	769	Метод спутниковых геодезических измерений (определений)	463679.93	2170456.75	-	0.10	0.10	-	-

Описание местоположения объекта недвижимости

1. Описание местоположения здания, сооружения, объекта незавершенного строительства в границах земельного участка

1.1. Сведения о характерных точках контура объекта недвижимости

Система координат: МСК-50, зона 2

Зона № 2

Номер контура	Тип контура	Номера характерных точек контура	Метод определения координат	Координаты, м		R, м	Формулы, примененные для расчета средней квадратической погрешности определения координат характерных точек контура (M _t), м	Средняя квадратическая погрешность определения координат характерных точек контура (M _t), м	Глубина, высота расположения точки, м	
				X	Y				H ₁	H ₂
1	2	3	4	5	6	7	8	9	10	11
(56)	Надземный	1839	Метод спутниковых геодезических измерений (определений)	463680.52	2170455.28	-	0.10	0.10	-	-
(56)	Надземный	771	Метод спутниковых геодезических измерений (определений)	463680.60	2170455.31	-	0.10	0.10	-	-
(56)	Надземный	78	Метод спутниковых геодезических измерений (определений)	463680.85	2170455.41	-	0.10	0.10	-	-
(56)	Надземный	1898	Метод спутниковых геодезических измерений (определений)	463681.11	2170455.51	-	0.10	0.10	-	-
(56)	Надземный	80	Метод спутниковых геодезических измерений (определений)	463681.42	2170454.74	-	0.10	0.10	-	-
(56)	Надземный	773	Метод спутниковых геодезических измерений (определений)	463681.52	2170454.50	-	0.10	0.10	-	-

Описание местоположения объекта недвижимости

1. Описание местоположения здания, сооружения, объекта незавершенного строительства в границах земельного участка

1.1. Сведения о характерных точках контура объекта недвижимости

Система координат: МСК-50, зона 2

Зона № 2

Номер контура	Тип контура	Номера характерных точек контура	Метод определения координат	Координаты, м		R, м	Формулы, примененные для расчета средней квадратической погрешности определения координат характерных точек контура (M _t), м	Средняя квадратическая погрешность определения координат характерных точек контура (M _t), м	Глубина, высота расположения точки, м	
				X	Y				H 1	H 2
1	2	3	4	5	6	7	8	9	10	11
(56)	Надземный	774	Метод спутниковых геодезических измерений (определений)	463682.31	2170454.81	-	0.10	0.10	-	-
(56)	Надземный	82	Метод спутниковых геодезических измерений (определений)	463682.57	2170454.92	-	0.10	0.10	-	-
(56)	Надземный	1899	Метод спутниковых геодезических измерений (определений)	463682.68	2170454.96	-	0.10	0.10	-	-
(56)	Надземный	1900	Метод спутниковых геодезических измерений (определений)	463682.83	2170454.73	-	0.10	0.10	-	-
(56)	Надземный	83	Метод спутниковых геодезических измерений (определений)	463682.73	2170454.66	-	0.10	0.10	-	-
(56)	Надземный	775	Метод спутниковых геодезических измерений (определений)	463682.49	2170454.51	-	0.10	0.10	-	-

Описание местоположения объекта недвижимости

1. Описание местоположения здания, сооружения, объекта незавершенного строительства в границах земельного участка

1.1. Сведения о характерных точках контура объекта недвижимости

Система координат: МСК-50, зона 2

Зона № 2

Номер контура	Тип контура	Номера характерных точек контура	Метод определения координат	Координаты, м		R, м	Формулы, примененные для расчета средней квадратической погрешности определения координат характерных точек контура (M _t), м	Средняя квадратическая погрешность определения координат характерных точек контура (M _t), м	Глубина, высота расположения точки, м	
				X	Y				H ₁	H ₂
1	2	3	4	5	6	7	8	9	10	11
(56)	Надземный	1945	Метод спутниковых геодезических измерений (определений)	463682.29	2170454.39	-	0.10	0.10	-	-
(56)	Надземный	1264	Метод спутниковых геодезических измерений (определений)	463682.31	2170454.35	-	0.10	0.10	-	-
(56)	Надземный	1267	Метод спутниковых геодезических измерений (определений)	463683.26	2170452.82	-	0.10	0.10	-	-
(56)	Надземный	1946	Метод спутниковых геодезических измерений (определений)	463683.29	2170452.77	-	0.10	0.10	-	-
(56)	Надземный	778	Метод спутниковых геодезических измерений (определений)	463683.49	2170452.90	-	0.10	0.10	-	-
(56)	Надземный	84	Метод спутниковых геодезических измерений (определений)	463683.73	2170453.05	-	0.10	0.10	-	-

Описание местоположения объекта недвижимости

1. Описание местоположения здания, сооружения, объекта незавершенного строительства в границах земельного участка

1.1. Сведения о характерных точках контура объекта недвижимости

Система координат: МСК-50, зона 2

Зона № 2

Номер контура	Тип контура	Номера характерных точек контура	Метод определения координат	Координаты, м		R, м	Формулы, примененные для расчета средней квадратической погрешности определения координат характерных точек контура (M _t), м	Средняя квадратическая погрешность определения координат характерных точек контура (M _t), м	Глубина, высота расположения точки, м	
				X	Y				H ₁	H ₂
1	2	3	4	5	6	7	8	9	10	11
(56)	Надземный	1901	Метод спутниковых геодезических измерений (определений)	463683.83	2170453.11	-	0.10	0.10	-	-
(56)	Надземный	1902	Метод спутниковых геодезических измерений (определений)	463684.20	2170452.52	-	0.10	0.10	-	-
(56)	Надземный	85	Метод спутниковых геодезических измерений (определений)	463684.10	2170452.45	-	0.10	0.10	-	-
(56)	Надземный	779	Метод спутниковых геодезических измерений (определений)	463683.86	2170452.31	-	0.10	0.10	-	-
(56)	Надземный	1947	Метод спутниковых геодезических измерений (определений)	463683.66	2170452.18	-	0.10	0.10	-	-
(56)	Надземный	1268	Метод спутниковых геодезических измерений (определений)	463683.68	2170452.14	-	0.10	0.10	-	-

Описание местоположения объекта недвижимости

1. Описание местоположения здания, сооружения, объекта незавершенного строительства в границах земельного участка

1.1. Сведения о характерных точках контура объекта недвижимости

Система координат: МСК-50, зона 2

Зона № 2

Номер контура	Тип контура	Номера характерных точек контура	Метод определения координат	Координаты, м		R, м	Формулы, примененные для расчета средней квадратической погрешности определения координат характерных точек контура (M _t), м	Средняя квадратическая погрешность определения координат характерных точек контура (M _t), м	Глубина, высота расположения точки, м	
				X	Y				H ₁	H ₂
1	2	3	4	5	6	7	8	9	10	11
(56)	Надземный	1271	Метод спутниковых геодезических измерений (определений)	463684.63	2170450.61	-	0.10	0.10	-	-
(56)	Надземный	1948	Метод спутниковых геодезических измерений (определений)	463684.66	2170450.57	-	0.10	0.10	-	-
(56)	Надземный	782	Метод спутниковых геодезических измерений (определений)	463684.86	2170450.69	-	0.10	0.10	-	-
(56)	Надземный	86	Метод спутниковых геодезических измерений (определений)	463685.10	2170450.84	-	0.10	0.10	-	-
(56)	Надземный	1903	Метод спутниковых геодезических измерений (определений)	463685.20	2170450.90	-	0.10	0.10	-	-
(56)	Надземный	1904	Метод спутниковых геодезических измерений (определений)	463685.30	2170450.74	-	0.10	0.10	-	-

Описание местоположения объекта недвижимости

1. Описание местоположения здания, сооружения, объекта незавершенного строительства в границах земельного участка

1.1. Сведения о характерных точках контура объекта недвижимости

Система координат: МСК-50, зона 2

Зона № 2

Номер контура	Тип контура	Номера характерных точек контура	Метод определения координат	Координаты, м		R, м	Формулы, примененные для расчета средней квадратической погрешности определения координат характерных точек контура (M _t), м	Средняя квадратическая погрешность определения координат характерных точек контура (M _t), м	Глубина, высота расположения точки, м	
				X	Y				H ₁	H ₂
1	2	3	4	5	6	7	8	9	10	11
(56)	Надземный	89	Метод спутниковых геодезических измерений (определений)	463686.35	2170449.57	-	0.10	0.10	-	-
(56)	Надземный	92	Метод спутниковых геодезических измерений (определений)	463686.53	2170449.37	-	0.10	0.10	-	-
(56)	Надземный	1272	Метод спутниковых геодезических измерений (определений)	463686.57	2170449.33	-	0.10	0.10	-	-
(56)	Надземный	1840	Метод спутниковых геодезических измерений (определений)	463686.09	2170448.90	-	0.10	0.10	-	-
(56)	Надземный	96	Метод спутниковых геодезических измерений (определений)	463687.26	2170447.60	-	0.10	0.10	-	-
(56)	Надземный	1841	Метод спутниковых геодезических измерений (определений)	463687.57	2170447.25	-	0.10	0.10	-	-

Описание местоположения объекта недвижимости

1. Описание местоположения здания, сооружения, объекта незавершенного строительства в границах земельного участка

1.1. Сведения о характерных точках контура объекта недвижимости

Система координат: МСК-50, зона 2

Зона № 2

Номер контура	Тип контура	Номера характерных точек контура	Метод определения координат	Координаты, м		R, м	Формулы, примененные для расчета средней квадратической погрешности определения координат характерных точек контура (M _t), м	Средняя квадратическая погрешность определения координат характерных точек контура (M _t), м	Глубина, высота расположения точки, м	
				X	Y				H ₁	H ₂
1	2	3	4	5	6	7	8	9	10	11
(56)	Надземный	1655	Метод спутниковых геодезических измерений (определений)	463688.04	2170447.68	-	0.10	0.10	-	-
(56)	Надземный	1656	Метод спутниковых геодезических измерений (определений)	463688.41	2170447.27	-	0.10	0.10	-	-
(56)	Надземный	1273	Метод спутниковых геодезических измерений (определений)	463685.69	2170444.84	-	0.10	0.10	-	-
(56)	Надземный	1274	Метод спутниковых геодезических измерений (определений)	463686.83	2170443.56	-	0.10	0.10	-	-
(56)	Надземный	787	Метод спутниковых геодезических измерений (определений)	463686.14	2170442.72	-	0.10	0.10	-	-
(56)	Надземный	788	Метод спутниковых геодезических измерений (определений)	463686.10	2170442.68	-	0.10	0.10	-	-

Описание местоположения объекта недвижимости

1. Описание местоположения здания, сооружения, объекта незавершенного строительства в границах земельного участка

1.1. Сведения о характерных точках контура объекта недвижимости

Система координат: МСК-50, зона 2

Зона № 2

Номер контура	Тип контура	Номера характерных точек контура	Метод определения координат	Координаты, м		R, м	Формулы, примененные для расчета средней квадратической погрешности определения координат характерных точек контура (M _t), м	Средняя квадратическая погрешность определения координат характерных точек контура (M _t), м	Глубина, высота расположения точки, м	
				X	Y				H ₁	H ₂
1	2	3	4	5	6	7	8	9	10	11
(56)	Надземный	1275	Метод спутниковых геодезических измерений (определений)	463685.61	2170443.08	-	0.10	0.10	-	-
(56)	Надземный	1276	Метод спутниковых геодезических измерений (определений)	463684.47	2170441.69	-	0.10	0.10	-	-
(56)	Надземный	789	Метод спутниковых геодезических измерений (определений)	463684.96	2170441.28	-	0.10	0.10	-	-
(56)	Надземный	790	Метод спутниковых геодезических измерений (определений)	463684.15	2170440.29	-	0.10	0.10	-	-
(56)	Надземный	101	Метод спутниковых геодезических измерений (определений)	463684.36	2170440.13	-	0.10	0.10	-	-
(56)	Надземный	1949	Метод спутниковых геодезических измерений (определений)	463687.13	2170437.86	-	0.10	0.10	-	-

Описание местоположения объекта недвижимости

1. Описание местоположения здания, сооружения, объекта незавершенного строительства в границах земельного участка

1.1. Сведения о характерных точках контура объекта недвижимости

Система координат: МСК-50, зона 2

Зона № 2

Номер контура	Тип контура	Номера характерных точек контура	Метод определения координат	Координаты, м		R, м	Формулы, примененные для расчета средней квадратической погрешности определения координат характерных точек контура (M _t), м	Средняя квадратическая погрешность определения координат характерных точек контура (M _t), м	Глубина, высота расположения точки, м	
				X	Y				H ₁	H ₂
1	2	3	4	5	6	7	8	9	10	11
(56)	Надземный	1844	Метод спутниковых геодезических измерений (определений)	463683.10	2170432.92	-	0.10	0.10	-	-
(56)	Надземный	1845	Метод спутниковых геодезических измерений (определений)	463687.17	2170429.60	-	0.10	0.10	-	-

Описание местоположения объекта недвижимости

1. Описание местоположения здания, сооружения, объекта незавершенного строительства в границах земельного участка

1.1. Сведения о характерных точках контура объекта недвижимости

Система координат: МСК-50, зона 2

Зона № 2

Номер контура	Тип контура	Номера характерных точек контура	Метод определения координат	Координаты, м		R, м	Формулы, примененные для расчета средней квадратической погрешности определения координат характерных точек контура (M _t), м	Средняя квадратическая погрешность определения координат характерных точек контура (M _t), м	Глубина, высота расположения точки, м	
				X	Y				H ₁	H ₂
1	2	3	4	5	6	7	8	9	10	11
	(57)									
(57)	Наземный	1400	Метод спутниковых геодезических измерений (определений)	463615.97	2170445.41	-	0.10	0.10	-	-
(57)	Наземный	1401	Метод спутниковых геодезических измерений (определений)	463616.39	2170446.03	-	0.10	0.10	-	-
(57)	Наземный	1951	Метод спутниковых геодезических измерений (определений)	463616.20	2170446.15	-	0.10	0.10	-	-
(57)	Наземный	1952	Метод спутниковых геодезических измерений (определений)	463615.92	2170445.73	-	0.10	0.10	-	-
(57)	Наземный	1953	Метод спутниковых геодезических измерений (определений)	463615.83	2170445.79	-	0.10	0.10	-	-

Описание местоположения объекта недвижимости

2. Описание местоположения машино-места

Обозначение машино-места (номер) -

2.1. Сведения о расстояниях

2.1.1. Сведения о расстояниях от специальных меток до характерных точек границ машино-места

№ п/п специальной метки	№ п/п характерной точки границы машино-места	Расстояние, м
1	2	3
-	-	-

2.1.2. Сведения о расстояниях между характерными точками границ машино-места

№ п/п характерной точки границы машино-места	№ п/п характерной точки границы машино-места	Расстояние, м
1	2	3
-	-	-

2.2. Сведения о координатах специальных меток (при наличии)

№ п/п специальной метки	Координаты, м		Формулы, примененные для расчета средней квадратической погрешности определения координат специальных меток (Mt), м	Средняя квадратическая погрешность определения координат (Mt), м
	X	Y		
1	2	3	4	5
-	-	-	-	-

2.3. Сведения о характерных точках границ помещения, в котором расположено машино-место

Номера характерных точек границ помещения	Координаты, м		Формулы, примененные для расчета средней квадратической погрешности определения координат характерных точек контура (Mt), м	Средняя квадратическая погрешность определения координат характерных точек контура (Mt), м
	X	Y		
1	2	3	4	5
-	-	-	-	-

Характеристики объекта недвижимости

№ п/п	Наименование характеристики	Значение характеристики
1	2	3
1	Вид объекта недвижимости	Здание
2	Кадастровый номер объекта недвижимости	-
3	Ранее присвоенный государственный учетный номер объекта недвижимости (кадастровый, инвентарный или условный номер)	-
4	Кадастровые номера исходного(ых) объекта(ов) недвижимости (из которого (которых) образован объект недвижимости)	-
5	Номер кадастрового квартала (кадастровых кварталов), в котором (которых) находится объект недвижимости	50:20:0040306
5.1	Номера кадастровых округов	-
6	Кадастровые номера иных объектов недвижимости, в границах которых или в которых расположен объект недвижимости	-
6.1	Кадастровый номер земельного участка (земельных участков), в границах которого (которых) расположены здание, сооружение или объект незавершенного строительства	50:20:0040306:348
6.2	Кадастровый номер здания или сооружения, в котором расположено помещение или машино-место	-
6.3	Кадастровый номер квартиры, в которой расположена комната	-
6.4	Кадастровые номера помещений, машино-мест, расположенных в здании, сооружении	-
7	Кадастровый номер единого недвижимого комплекса или предприятия как имущественного комплекса, если объект недвижимости входит в состав таких объектов и (или) право на него (в том числе право аренды) входит в состав предприятия как имущественного комплекса	-
8	Адрес объекта недвижимости	Российская Федерация, Московская область, г.о Одинцовский, село Лайково, микрорайон Город-событие, дом 70
	Местоположение объекта недвижимости	-
	Дополнение местоположения объекта недвижимости	-
9	Наименование водного объекта, на котором (в акватории или части акватории которого) расположено гидротехническое сооружение	-
10	Назначение здания, сооружения, помещения, единого недвижимого комплекса	Многоквартирный дом
	Проектируемое назначение объекта незавершенного строительства	-
11	Вид (виды) разрешенного использования здания, сооружения, помещения	многоэтажное жилищное строительство
12	Наименование здания, сооружения, помещения, единого недвижимого комплекса	Жилой комплекс по адресу: Московская область, Одинцовский муниципальный район, с.п. Горское, вблизи с. Лайково. Жилой дом №70. Завершение строительства

№ п/п	Наименование характеристики	Значение характеристики		
1	2	3		
13	Количество этажей объекта недвижимости	5-13		
	в том числе подземных	1		
14	Материал наружных стен здания	Железобетонные, Кирпичные, Из легкобетонных панелей		
15	Год ввода объекта недвижимости в эксплуатацию по завершении его строительства	2023		
16	Год завершения строительства объекта недвижимости	-		
17	Век (период) постройки объекта недвижимости	-		
18	Площадь объекта недвижимости (P), м ² , и средняя квадратическая погрешность ее определения, м ²	36695.4		
19	Основная(ые) характеристика(и) сооружения и ее (их) значение(я)	Тип	Значение	Единицы измерения
		-	-	-
20	Степень готовности объекта незавершенного строительства, %	-		
21	Основная характеристика объекта незавершенного строительства и ее проектируемое значение	-		
22	Номер, тип этажа, на котором (которых) расположено помещение	-		
23	Номер, тип этажа, на котором расположено машино-место	-		
24	Обозначение (номер) помещения, машино-места на поэтажном плане	-		
25	Вид жилого помещения (квартира, комната (в квартире), если жилое помещение расположено в многоквартирном доме	-		
26	Сведения о том, что помещение предназначено для обслуживания всех остальных помещений и (или) машино-мест в здании, сооружении или помещении относится к общему имуществу в многоквартирном доме	-		
27	Сведения об отнесении помещения к специализированному жилищному фонду или к жилым помещениям наемного дома социального использования или наемного дома коммерческого использования	-		
28	Сведения об объектах недвижимости, входящих в состав единого недвижимого комплекса (включаемых и (или) исключаемых из его состава)	№ п/п	Вид объекта недвижимости	Кадастровый номер
		-	-	-
29	Сведения об объектах недвижимости, входящих в состав сооружения, представляющего собой сложную вещь	№ п/п	Вид объекта недвижимости	Тип и значение основной характеристики
		-	-	-
30	Сведения о включении объекта недвижимости в единый государственный реестр объектов культурного наследия (памятников истории и культуры) народов Российской Федерации	-		
30.1	Регистрационный номер, вид и наименование объекта недвижимости в едином государственном реестре объектов культурного наследия (памятников истории и культуры) народов Российской Федерации либо регистрационный номер учетной карты объекта, представляющего собой историко-культурную ценность, вид и наименование выявленного объекта культурного наследия	-		

№ п/п	Наименование характеристики	Значение характеристики
1	2	3
30.2	Реквизиты решений Правительства Российской Федерации, органов охраны объектов культурного наследия о включении объекта недвижимости в единый государственный реестр объектов культурного наследия (памятников истории и культуры) народов Российской Федерации либо об отнесении объекта недвижимости к выявленным объектам культурного наследия, подлежащим государственной охране	-
30.3	Реквизиты документа, на основании которого установлены требования к сохранению, содержанию и использованию объектов культурного наследия (памятников истории и культуры) народов Российской Федерации, требования к обеспечению доступа к таким объектам либо выявленному объекту культурного наследия	-

Характеристики всех помещений, машино-мест в здании, сооружении

кадастровый номер здания, сооружения (при наличии)

1. Сведения о помещениях, машино-местах, созданных, образованных или характеристики которых подлежат изменению в связи с реконструкцией здания, сооружения

Обозначение (номер) помещения, машино-места на плане здания, сооружения, плане этажа: 1

Кадастровый номер: -

№ п/п	Наименование характеристики	Значение характеристики
1	2	3
1	Вид объекта недвижимости (помещение, машино-место)	Помещение
2	Ранее присвоенный государственный учетный номер помещения, машино-места (кадастровый, инвентарный или условный номер)	-
3	Кадастровый номер исходного объекта недвижимости (объектов недвижимости)	-
4	Номер, тип этажа (этажей), на котором (которых) расположено помещение	2, Этаж
5	Адрес помещения, машино-места	-
	Местоположение помещения, машино-места	Российская Федерация, Московская область, г.о Одинцовский, село Лайково, микрорайон Город-событие, дом 70, квартира 1
	Дополнение местоположения помещения, машино-места	-
6	Площадь помещения, машино-места (Р), м ²	83.8
7	Назначение помещения	Жилое
8	Вид жилого помещения (квартира, комната (в квартире), если жилое помещение расположено в многоквартирном доме)	Квартира
9	Вид (виды) разрешенного использования помещения	-
10	Наименование помещения	Квартира
11	Кадастровый номер (при наличии) или обозначение на плане этажа (или поэтажном плане) квартиры, в которой расположена комната	-
12	Сведения об отнесении к общему имуществу в многоквартирном доме или к вспомогательным помещениям	-
13	Сведения об отнесении к специализированному жилищному фонду или к жилым помещениям наемного дома социального использования или наемного дома коммерческого использования	-
14	Сведения о включении помещения в единый государственный реестр объектов культурного наследия (памятников истории и культуры) народов Российской Федерации	-

14.1	Регистрационный номер, вид и наименование объекта недвижимости в едином государственном реестре объектов культурного наследия (памятников истории и культуры) народов Российской Федерации либо регистрационный номер учетной карты объекта, представляющего собой историко-культурную ценность, вид и наименование выявленного объекта культурного наследия	-
14.2	Реквизиты решений Правительства Российской Федерации, органов охраны объектов культурного наследия о включении объекта недвижимости в единый государственный реестр объектов культурного наследия (памятников истории и культуры) народов Российской Федерации либо об отнесении объекта недвижимости к выявленным объектам культурного наследия, подлежащим государственной охране	-
14.3	Реквизиты документа, на основании которого установлены требования к сохранению, содержанию и использованию объектов культурного наследия (памятников истории и культуры) народов Российской Федерации, требования к обеспечению доступа к таким объектам либо выявленному объекту культурного наследия	-
Обозначение (номер) помещения, машино-места на плане здания, сооружения, плане этажа: 2		
Кадастровый номер: -		
№ п/п	Наименование характеристики	Значение характеристики
1	2	3
1	Вид объекта недвижимости (помещение, машино-место)	Помещение
2	Ранее присвоенный государственный учетный номер помещения, машино-места (кадастровый, инвентарный или условный номер)	-
3	Кадастровый номер исходного объекта недвижимости (объектов недвижимости)	-
4	Номер, тип этажа (этажей), на котором (которых) расположено помещение	2, Этаж
5	Адрес помещения, машино-места	-
	Местоположение помещения, машино-места	Российская Федерация, Московская область, г.о Одинцовский, село Лайково, микрорайон Город-событие, дом 70, квартира 2
	Дополнение местоположения помещения, машино-места	-
6	Площадь помещения, машино-места (Р), м ²	30.4
7	Назначение помещения	Жилое
8	Вид жилого помещения (квартира, комната (в квартире), если жилое помещение расположено в многоквартирном доме)	Квартира
9	Вид (виды) разрешенного использования помещения	-
10	Наименование помещения	Квартира
11	Кадастровый номер (при наличии) или обозначение на плане этажа (или поэтажном плане) квартиры, в которой расположена комната	-

12	Сведения об отнесении к общему имуществу в многоквартирном доме или к вспомогательным помещениям	-
13	Сведения об отнесении к специализированному жилищному фонду или к жилым помещениям наемного дома социального использования или наемного дома коммерческого использования	-
14	Сведения о включении помещения в единый государственный реестр объектов культурного наследия (памятников истории и культуры) народов Российской Федерации	-
14.1	Регистрационный номер, вид и наименование объекта недвижимости в едином государственном реестре объектов культурного наследия (памятников истории и культуры) народов Российской Федерации либо регистрационный номер учетной карты объекта, представляющего собой историко-культурную ценность, вид и наименование выявленного объекта культурного наследия	-
14.2	Реквизиты решений Правительства Российской Федерации, органов охраны объектов культурного наследия о включении объекта недвижимости в единый государственный реестр объектов культурного наследия (памятников истории и культуры) народов Российской Федерации либо об отнесении объекта недвижимости к выявленным объектам культурного наследия, подлежащим государственной охране	-
14.3	Реквизиты документа, на основании которого установлены требования к сохранению, содержанию и использованию объектов культурного наследия (памятников истории и культуры) народов Российской Федерации, требования к обеспечению доступа к таким объектам либо выявленному объекту культурного наследия	-

Обозначение (номер) помещения, машино-места на плане здания, сооружения, плане этажа: 3

Кадастровый номер: -

№ п/п	Наименование характеристики	Значение характеристики
1	2	3
1	Вид объекта недвижимости (помещение, машино-место)	Помещение
2	Ранее присвоенный государственный учетный номер помещения, машино-места (кадастровый, инвентарный или условный номер)	-
3	Кадастровый номер исходного объекта недвижимости (объектов недвижимости)	-
4	Номер, тип этажа (этажей), на котором (которых) расположено помещение	2, Этаж
5	Адрес помещения, машино-места	-
	Местоположение помещения, машино-места	Российская Федерация, Московская область, г.о Одинцовский, село Лайково, микрорайон Город-событие, дом 70, квартира 3
	Дополнение местоположения помещения, машино-места	-
6	Площадь помещения, машино-места (Р), м ²	92.2

7	Назначение помещения	Жилое
8	Вид жилого помещения (квартира, комната (в квартире), если жилое помещение расположено в многоквартирном доме)	Квартира
9	Вид (виды) разрешенного использования помещения	-
10	Наименование помещения	Квартира
11	Кадастровый номер (при наличии) или обозначение на плане этажа (или поэтажном плане) квартиры, в которой расположена комната	-
12	Сведения об отнесении к общему имуществу в многоквартирном доме или к вспомогательным помещениям	-
13	Сведения об отнесении к специализированному жилищному фонду или к жилым помещениям наемного дома социального использования или наемного дома коммерческого использования	-
14	Сведения о включении помещения в единый государственный реестр объектов культурного наследия (памятников истории и культуры) народов Российской Федерации	-
14.1	Регистрационный номер, вид и наименование объекта недвижимости в едином государственном реестре объектов культурного наследия (памятников истории и культуры) народов Российской Федерации либо регистрационный номер учетной карты объекта, представляющего собой историко-культурную ценность, вид и наименование выявленного объекта культурного наследия	-
14.2	Реквизиты решений Правительства Российской Федерации, органов охраны объектов культурного наследия о включении объекта недвижимости в единый государственный реестр объектов культурного наследия (памятников истории и культуры) народов Российской Федерации либо об отнесении объекта недвижимости к выявленным объектам культурного наследия, подлежащим государственной охране	-
14.3	Реквизиты документа, на основании которого установлены требования к сохранению, содержанию и использованию объектов культурного наследия (памятников истории и культуры) народов Российской Федерации, требования к обеспечению доступа к таким объектам либо выявленному объекту культурного наследия	-
Обозначение (номер) помещения, машино-места на плане здания, сооружения, плане этажа: 4		
Кадастровый номер: -		
№ п/п	Наименование характеристики	Значение характеристики
1	2	3
1	Вид объекта недвижимости (помещение, машино-место)	Помещение
2	Ранее присвоенный государственный учетный номер помещения, машино-места (кадастровый, инвентарный или условный номер)	-
3	Кадастровый номер исходного объекта недвижимости (объектов недвижимости)	-

4	Номер, тип этажа (этажей), на котором (которых) расположено помещение	2, Этаж
5	Адрес помещения, машино-места	-
	Местоположение помещения, машино-места	Российская Федерация, Московская область, г.о Одинцовский, село Лайково, микрорайон Город-событие, дом 70, квартира 4
	Дополнение местоположения помещения, машино-места	-
6	Площадь помещения, машино-места (Р), м ²	62.1
7	Назначение помещения	Жилое
8	Вид жилого помещения (квартира, комната (в квартире), если жилое помещение расположено в многоквартирном доме	Квартира
9	Вид (виды) разрешенного использования помещения	-
10	Наименование помещения	Квартира
11	Кадастровый номер (при наличии) или обозначение на плане этажа (или поэтажном плане) квартиры, в которой расположена комната	-
12	Сведения об отнесении к общему имуществу в многоквартирном доме или к вспомогательным помещениям	-
13	Сведения об отнесении к специализированному жилищному фонду или к жилым помещениям наемного дома социального использования или наемного дома коммерческого использования	-
14	Сведения о включении помещения в единый государственный реестр объектов культурного наследия (памятников истории и культуры) народов Российской Федерации	-
14.1	Регистрационный номер, вид и наименование объекта недвижимости в едином государственном реестре объектов культурного наследия (памятников истории и культуры) народов Российской Федерации либо регистрационный номер учетной карты объекта, представляющего собой историко-культурную ценность, вид и наименование выявленного объекта культурного наследия	-
14.2	Реквизиты решений Правительства Российской Федерации, органов охраны объектов культурного наследия о включении объекта недвижимости в единый государственный реестр объектов культурного наследия (памятников истории и культуры) народов Российской Федерации либо об отнесении объекта недвижимости к выявленным объектам культурного наследия, подлежащим государственной охране	-
14.3	Реквизиты документа, на основании которого установлены требования к сохранению, содержанию и использованию объектов культурного наследия (памятников истории и культуры) народов Российской Федерации, требования к обеспечению доступа к таким объектам либо выявленному объекту культурного наследия	-

Обозначение (номер) помещения, машино-места на плане здания, сооружения, плане этажа: 5		
Кадастровый номер: -		
№ п/п	Наименование характеристики	Значение характеристики
1	2	3
1	Вид объекта недвижимости (помещение, машино-место)	Помещение
2	Ранее присвоенный государственный учетный номер помещения, машино-места (кадастровый, инвентарный или условный номер)	-
3	Кадастровый номер исходного объекта недвижимости (объектов недвижимости)	-
4	Номер, тип этажа (этажей), на котором (которых) расположено помещение	2, Этаж
5	Адрес помещения, машино-места	-
	Местоположение помещения, машино-места	Российская Федерация, Московская область, г.о Одинцовский, село Лайково, микрорайон Город-событие, дом 70, квартира 5
	Дополнение местоположения помещения, машино-места	-
6	Площадь помещения, машино-места (Р), м ²	65.9
7	Назначение помещения	Жилое
8	Вид жилого помещения (квартира, комната (в квартире), если жилое помещение расположено в многоквартирном доме)	Квартира
9	Вид (виды) разрешенного использования помещения	-
10	Наименование помещения	Квартира
11	Кадастровый номер (при наличии) или обозначение на плане этажа (или поэтажном плане) квартиры, в которой расположена комната	-
12	Сведения об отнесении к общему имуществу в многоквартирном доме или к вспомогательным помещениям	-
13	Сведения об отнесении к специализированному жилищному фонду или к жилым помещениям наемного дома социального использования или наемного дома коммерческого использования	-
14	Сведения о включении помещения в единый государственный реестр объектов культурного наследия (памятников истории и культуры) народов Российской Федерации	-
14.1	Регистрационный номер, вид и наименование объекта недвижимости в едином государственном реестре объектов культурного наследия (памятников истории и культуры) народов Российской Федерации либо регистрационный номер учетной карты объекта, представляющего собой историко-культурную ценность, вид и наименование выявленного объекта культурного наследия	-

14.2	Реквизиты решений Правительства Российской Федерации, органов охраны объектов культурного наследия о включении объекта недвижимости в единый государственный реестр объектов культурного наследия (памятников истории и культуры) народов Российской Федерации либо об отнесении объекта недвижимости к выявленным объектам культурного наследия, подлежащим государственной охране	-
14.3	Реквизиты документа, на основании которого установлены требования к сохранению, содержанию и использованию объектов культурного наследия (памятников истории и культуры) народов Российской Федерации, требования к обеспечению доступа к таким объектам либо выявленному объекту культурного наследия	-
Обозначение (номер) помещения, машино-места на плане здания, сооружения, плане этажа: 6		
Кадастровый номер: -		
№ п/п	Наименование характеристики	Значение характеристики
1	2	3
1	Вид объекта недвижимости (помещение, машино-место)	Помещение
2	Ранее присвоенный государственный учетный номер помещения, машино-места (кадастровый, инвентарный или условный номер)	-
3	Кадастровый номер исходного объекта недвижимости (объектов недвижимости)	-
4	Номер, тип этажа (этажей), на котором (которых) расположено помещение	3, Этаж
5	Адрес помещения, машино-места	-
	Местоположение помещения, машино-места	Российская Федерация, Московская область, г.о Одинцовский, село Лайково, микрорайон Город-событие, дом 70, квартира 6
	Дополнение местоположения помещения, машино-места	-
6	Площадь помещения, машино-места (Р), м2	83.3
7	Назначение помещения	Жилое
8	Вид жилого помещения (квартира, комната (в квартире)), если жилое помещение расположено в многоквартирном доме	Квартира
9	Вид (виды) разрешенного использования помещения	-
10	Наименование помещения	Квартира
11	Кадастровый номер (при наличии) или обозначение на плане этажа (или поэтажном плане) квартиры, в которой расположена комната	-
12	Сведения об отнесении к общему имуществу в многоквартирном доме или к вспомогательным помещениям	-
13	Сведения об отнесении к специализированному жилищному фонду или к жилым помещениям наемного дома социального использования или наемного дома коммерческого использования	-

14	Сведения о включении помещения в единый государственный реестр объектов культурного наследия (памятников истории и культуры) народов Российской Федерации	-
14.1	Регистрационный номер, вид и наименование объекта недвижимости в едином государственном реестре объектов культурного наследия (памятников истории и культуры) народов Российской Федерации либо регистрационный номер учетной карты объекта, представляющего собой историко-культурную ценность, вид и наименование выявленного объекта культурного наследия	-
14.2	Реквизиты решений Правительства Российской Федерации, органов охраны объектов культурного наследия о включении объекта недвижимости в единый государственный реестр объектов культурного наследия (памятников истории и культуры) народов Российской Федерации либо об отнесении объекта недвижимости к выявленным объектам культурного наследия, подлежащим государственной охране	-
14.3	Реквизиты документа, на основании которого установлены требования к сохранению, содержанию и использованию объектов культурного наследия (памятников истории и культуры) народов Российской Федерации, требования к обеспечению доступа к таким объектам либо выявленному объекту культурного наследия	-

Обозначение (номер) помещения, машино-места на плане здания, сооружения, плане этажа: 7

Кадастровый номер: -

№ п/п	Наименование характеристики	Значение характеристики
1	2	3
1	Вид объекта недвижимости (помещение, машино-место)	Помещение
2	Ранее присвоенный государственный учетный номер помещения, машино-места (кадастровый, инвентарный или условный номер)	-
3	Кадастровый номер исходного объекта недвижимости (объектов недвижимости)	-
4	Номер, тип этажа (этажей), на котором (которых) расположено помещение	3, Этаж
5	Адрес помещения, машино-места	-
	Местоположение помещения, машино-места	Российская Федерация, Московская область, г.о Одинцовский, село Лайково, микрорайон Город-событие, дом 70, квартира 7
	Дополнение местоположения помещения, машино-места	-
6	Площадь помещения, машино-места (P), м ²	30.5
7	Назначение помещения	Жилое
8	Вид жилого помещения (квартира, комната (в квартире), если жилое помещение расположено в многоквартирном доме)	Квартира
9	Вид (виды) разрешенного использования помещения	-
10	Наименование помещения	Квартира

11	Кадастровый номер (при наличии) или обозначение на плане этажа (или поэтажном плане) квартиры, в которой расположена комната	-
12	Сведения об отнесении к общему имуществу в многоквартирном доме или к вспомогательным помещениям	-
13	Сведения об отнесении к специализированному жилищному фонду или к жилым помещениям наемного дома социального использования или наемного дома коммерческого использования	-
14	Сведения о включении помещения в единый государственный реестр объектов культурного наследия (памятников истории и культуры) народов Российской Федерации	-
14.1	Регистрационный номер, вид и наименование объекта недвижимости в едином государственном реестре объектов культурного наследия (памятников истории и культуры) народов Российской Федерации либо регистрационный номер учетной карты объекта, представляющего собой историко-культурную ценность, вид и наименование выявленного объекта культурного наследия	-
14.2	Реквизиты решений Правительства Российской Федерации, органов охраны объектов культурного наследия о включении объекта недвижимости в единый государственный реестр объектов культурного наследия (памятников истории и культуры) народов Российской Федерации либо об отнесении объекта недвижимости к выявленным объектам культурного наследия, подлежащим государственной охране	-
14.3	Реквизиты документа, на основании которого установлены требования к сохранению, содержанию и использованию объектов культурного наследия (памятников истории и культуры) народов Российской Федерации, требования к обеспечению доступа к таким объектам либо выявленному объекту культурного наследия	-
Обозначение (номер) помещения, машино-места на плане здания, сооружения, плане этажа: 8		
Кадастровый номер: -		
№ п/п	Наименование характеристики	Значение характеристики
1	2	3
1	Вид объекта недвижимости (помещение, машино-место)	Помещение
2	Ранее присвоенный государственный учетный номер помещения, машино-места (кадастровый, инвентарный или условный номер)	-
3	Кадастровый номер исходного объекта недвижимости (объектов недвижимости)	-
4	Номер, тип этажа (этажей), на котором (которых) расположено помещение	3, Этаж
5	Адрес помещения, машино-места	-
	Местоположение помещения, машино-места	Российская Федерация, Московская область, г.о Одинцовский, село Лайково, микрорайон Город-событие, дом 70, квартира 8

5	Дополнение местоположения помещения, машино-места	-
6	Площадь помещения, машино-места (Р), м2	105.5
7	Назначение помещения	Жилое
8	Вид жилого помещения (квартира, комната (в квартире)), если жилое помещение расположено в многоквартирном доме	Квартира
9	Вид (виды) разрешенного использования помещения	-
10	Наименование помещения	Квартира
11	Кадастровый номер (при наличии) или обозначение на плане этажа (или поэтажном плане) квартиры, в которой расположена комната	-
12	Сведения об отнесении к общему имуществу в многоквартирном доме или к вспомогательным помещениям	-
13	Сведения об отнесении к специализированному жилищному фонду или к жилым помещениям наемного дома социального использования или наемного дома коммерческого использования	-
14	Сведения о включении помещения в единый государственный реестр объектов культурного наследия (памятников истории и культуры) народов Российской Федерации	-
14.1	Регистрационный номер, вид и наименование объекта недвижимости в едином государственном реестре объектов культурного наследия (памятников истории и культуры) народов Российской Федерации либо регистрационный номер учетной карты объекта, представляющего собой историко-культурную ценность, вид и наименование выявленного объекта культурного наследия	-
14.2	Реквизиты решений Правительства Российской Федерации, органов охраны объектов культурного наследия о включении объекта недвижимости в единый государственный реестр объектов культурного наследия (памятников истории и культуры) народов Российской Федерации либо об отнесении объекта недвижимости к выявленным объектам культурного наследия, подлежащим государственной охране	-
14.3	Реквизиты документа, на основании которого установлены требования к сохранению, содержанию и использованию объектов культурного наследия (памятников истории и культуры) народов Российской Федерации, требования к обеспечению доступа к таким объектам либо выявленному объекту культурного наследия	-
Обозначение (номер) помещения, машино-места на плане здания, сооружения, плане этажа: 9		
Кадастровый номер: -		
№ п/п	Наименование характеристики	Значение характеристики
1	2	3
1	Вид объекта недвижимости (помещение, машино-место)	Помещение
2	Ранее присвоенный государственный учетный номер помещения, машино-места (кадастровый, инвентарный или условный номер)	-

3	Кадастровый номер исходного объекта недвижимости (объектов недвижимости)	-
4	Номер, тип этажа (этажей), на котором (которых) расположено помещение	3, Этаж
5	Адрес помещения, машино-места	-
	Местоположение помещения, машино-места	Российская Федерация, Московская область, г.о Одинцовский, село Лайково, микрорайон Город-событие, дом 70, квартира 9
	Дополнение местоположения помещения, машино-места	-
6	Площадь помещения, машино-места (P), м2	61.8
7	Назначение помещения	Жилое
8	Вид жилого помещения (квартира, комната (в квартире), если жилое помещение расположено в многоквартирном доме	Квартира
9	Вид (виды) разрешенного использования помещения	-
10	Наименование помещения	Квартира
11	Кадастровый номер (при наличии) или обозначение на плане этажа (или поэтажном плане) квартиры, в которой расположена комната	-
12	Сведения об отнесении к общему имуществу в многоквартирном доме или к вспомогательным помещениям	-
13	Сведения об отнесении к специализированному жилищному фонду или к жилым помещениям наемного дома социального использования или наемного дома коммерческого использования	-
14	Сведения о включении помещения в единый государственный реестр объектов культурного наследия (памятников истории и культуры) народов Российской Федерации	-
14.1	Регистрационный номер, вид и наименование объекта недвижимости в едином государственном реестре объектов культурного наследия (памятников истории и культуры) народов Российской Федерации либо регистрационный номер учетной карты объекта, представляющего собой историко-культурную ценность, вид и наименование выявленного объекта культурного наследия	-
14.2	Реквизиты решений Правительства Российской Федерации, органов охраны объектов культурного наследия о включении объекта недвижимости в единый государственный реестр объектов культурного наследия (памятников истории и культуры) народов Российской Федерации либо об отнесении объекта недвижимости к выявленным объектам культурного наследия, подлежащим государственной охране	-
14.3	Реквизиты документа, на основании которого установлены требования к сохранению, содержанию и использованию объектов культурного наследия (памятников истории и культуры) народов Российской Федерации, требования к обеспечению доступа к таким объектам либо выявленному объекту культурного наследия	-

Обозначение (номер) помещения, машино-места на плане здания, сооружения, плане этажа: 10

Кадастровый номер: -

№ п/п	Наименование характеристики	Значение характеристики
1	2	3
1	Вид объекта недвижимости (помещение, машино-место)	Помещение
2	Ранее присвоенный государственный учетный номер помещения, машино-места (кадастровый, инвентарный или условный номер)	-
3	Кадастровый номер исходного объекта недвижимости (объектов недвижимости)	-
4	Номер, тип этажа (этажей), на котором (которых) расположено помещение	3, Этаж
5	Адрес помещения, машино-места	-
	Местоположение помещения, машино-места	Российская Федерация, Московская область, г.о Одинцовский, село Лайково, микрорайон Город-событие, дом 70, квартира 10
	Дополнение местоположения помещения, машино-места	-
6	Площадь помещения, машино-места (Р), м ²	65.9
7	Назначение помещения	Жилое
8	Вид жилого помещения (квартира, комната (в квартире), если жилое помещение расположено в многоквартирном доме	Квартира
9	Вид (виды) разрешенного использования помещения	-
10	Наименование помещения	Квартира
11	Кадастровый номер (при наличии) или обозначение на плане этажа (или поэтажном плане) квартиры, в которой расположена комната	-
12	Сведения об отнесении к общему имуществу в многоквартирном доме или к вспомогательным помещениям	-
13	Сведения об отнесении к специализированному жилищному фонду или к жилым помещениям наемного дома социального использования или наемного дома коммерческого использования	-
14	Сведения о включении помещения в единый государственный реестр объектов культурного наследия (памятников истории и культуры) народов Российской Федерации	-
14.1	Регистрационный номер, вид и наименование объекта недвижимости в едином государственном реестре объектов культурного наследия (памятников истории и культуры) народов Российской Федерации либо регистрационный номер учетной карты объекта, представляющего собой историко-культурную ценность, вид и наименование выявленного объекта культурного наследия	-

14.2	Реквизиты решений Правительства Российской Федерации, органов охраны объектов культурного наследия о включении объекта недвижимости в единый государственный реестр объектов культурного наследия (памятников истории и культуры) народов Российской Федерации либо об отнесении объекта недвижимости к выявленным объектам культурного наследия, подлежащим государственной охране	-
14.3	Реквизиты документа, на основании которого установлены требования к сохранению, содержанию и использованию объектов культурного наследия (памятников истории и культуры) народов Российской Федерации, требования к обеспечению доступа к таким объектам либо выявленному объекту культурного наследия	-
Обозначение (номер) помещения, машино-места на плане здания, сооружения, плане этажа: 11		
Кадастровый номер: -		
№ п/п	Наименование характеристики	Значение характеристики
1	2	3
1	Вид объекта недвижимости (помещение, машино-место)	Помещение
2	Ранее присвоенный государственный учетный номер помещения, машино-места (кадастровый, инвентарный или условный номер)	-
3	Кадастровый номер исходного объекта недвижимости (объектов недвижимости)	-
4	Номер, тип этажа (этажей), на котором (которых) расположено помещение	4, Этаж
5	Адрес помещения, машино-места	-
	Местоположение помещения, машино-места	Российская Федерация, Московская область, г.о Одинцовский, село Лайково, микрорайон Город-событие, дом 70, квартира 11
	Дополнение местоположения помещения, машино-места	-
6	Площадь помещения, машино-места (P), м2	83.2
7	Назначение помещения	Жилое
8	Вид жилого помещения (квартира, комната (в квартире)), если жилое помещение расположено в многоквартирном доме	Квартира
9	Вид (виды) разрешенного использования помещения	-
10	Наименование помещения	Квартира
11	Кадастровый номер (при наличии) или обозначение на плане этажа (или поэтажном плане) квартиры, в которой расположена комната	-
12	Сведения об отнесении к общему имуществу в многоквартирном доме или к вспомогательным помещениям	-
13	Сведения об отнесении к специализированному жилищному фонду или к жилым помещениям наемного дома социального использования или наемного дома коммерческого использования	-

14	Сведения о включении помещения в единый государственный реестр объектов культурного наследия (памятников истории и культуры) народов Российской Федерации	-
14.1	Регистрационный номер, вид и наименование объекта недвижимости в едином государственном реестре объектов культурного наследия (памятников истории и культуры) народов Российской Федерации либо регистрационный номер учетной карты объекта, представляющего собой историко-культурную ценность, вид и наименование выявленного объекта культурного наследия	-
14.2	Реквизиты решений Правительства Российской Федерации, органов охраны объектов культурного наследия о включении объекта недвижимости в единый государственный реестр объектов культурного наследия (памятников истории и культуры) народов Российской Федерации либо об отнесении объекта недвижимости к выявленным объектам культурного наследия, подлежащим государственной охране	-
14.3	Реквизиты документа, на основании которого установлены требования к сохранению, содержанию и использованию объектов культурного наследия (памятников истории и культуры) народов Российской Федерации, требования к обеспечению доступа к таким объектам либо выявленному объекту культурного наследия	-

Обозначение (номер) помещения, машино-места на плане здания, сооружения, плане этажа: 12

Кадастровый номер: -

№ п/п	Наименование характеристики	Значение характеристики
1	2	3
1	Вид объекта недвижимости (помещение, машино-место)	Помещение
2	Ранее присвоенный государственный учетный номер помещения, машино-места (кадастровый, инвентарный или условный номер)	-
3	Кадастровый номер исходного объекта недвижимости (объектов недвижимости)	-
4	Номер, тип этажа (этажей), на котором (которых) расположено помещение	4, Этаж
5	Адрес помещения, машино-места	-
	Местоположение помещения, машино-места	Российская Федерация, Московская область, г.о Одинцовский, село Лайково, микрорайон Город-событие, дом 70, квартира 12
	Дополнение местоположения помещения, машино-места	-
6	Площадь помещения, машино-места (P), м ²	30.5
7	Назначение помещения	Жилое
8	Вид жилого помещения (квартира, комната (в квартире)), если жилое помещение расположено в многоквартирном доме	Квартира
9	Вид (виды) разрешенного использования помещения	-
10	Наименование помещения	Квартира

11	Кадастровый номер (при наличии) или обозначение на плане этажа (или поэтажном плане) квартиры, в которой расположена комната	-
12	Сведения об отнесении к общему имуществу в многоквартирном доме или к вспомогательным помещениям	-
13	Сведения об отнесении к специализированному жилищному фонду или к жилым помещениям наемного дома социального использования или наемного дома коммерческого использования	-
14	Сведения о включении помещения в единый государственный реестр объектов культурного наследия (памятников истории и культуры) народов Российской Федерации	-
14.1	Регистрационный номер, вид и наименование объекта недвижимости в едином государственном реестре объектов культурного наследия (памятников истории и культуры) народов Российской Федерации либо регистрационный номер учетной карты объекта, представляющего собой историко-культурную ценность, вид и наименование выявленного объекта культурного наследия	-
14.2	Реквизиты решений Правительства Российской Федерации, органов охраны объектов культурного наследия о включении объекта недвижимости в единый государственный реестр объектов культурного наследия (памятников истории и культуры) народов Российской Федерации либо об отнесении объекта недвижимости к выявленным объектам культурного наследия, подлежащим государственной охране	-
14.3	Реквизиты документа, на основании которого установлены требования к сохранению, содержанию и использованию объектов культурного наследия (памятников истории и культуры) народов Российской Федерации, требования к обеспечению доступа к таким объектам либо выявленному объекту культурного наследия	-
Обозначение (номер) помещения, машино-места на плане здания, сооружения, плане этажа: 13		
Кадастровый номер: -		
№ п/п	Наименование характеристики	Значение характеристики
1	2	3
1	Вид объекта недвижимости (помещение, машино-место)	Помещение
2	Ранее присвоенный государственный учетный номер помещения, машино-места (кадастровый, инвентарный или условный номер)	-
3	Кадастровый номер исходного объекта недвижимости (объектов недвижимости)	-
4	Номер, тип этажа (этажей), на котором (которых) расположено помещение	4, Этаж
5	Адрес помещения, машино-места	-
	Местоположение помещения, машино-места	Российская Федерация, Московская область, г.о Одинцовский, село Лайково, микрорайон Город-событие, дом 70, квартира 13

5	Дополнение местоположения помещения, машино-места	-
6	Площадь помещения, машино-места (Р), м2	105.2
7	Назначение помещения	Жилое
8	Вид жилого помещения (квартира, комната (в квартире)), если жилое помещение расположено в многоквартирном доме	Квартира
9	Вид (виды) разрешенного использования помещения	-
10	Наименование помещения	Квартира
11	Кадастровый номер (при наличии) или обозначение на плане этажа (или поэтажном плане) квартиры, в которой расположена комната	-
12	Сведения об отнесении к общему имуществу в многоквартирном доме или к вспомогательным помещениям	-
13	Сведения об отнесении к специализированному жилищному фонду или к жилым помещениям наемного дома социального использования или наемного дома коммерческого использования	-
14	Сведения о включении помещения в единый государственный реестр объектов культурного наследия (памятников истории и культуры) народов Российской Федерации	-
14.1	Регистрационный номер, вид и наименование объекта недвижимости в едином государственном реестре объектов культурного наследия (памятников истории и культуры) народов Российской Федерации либо регистрационный номер учетной карты объекта, представляющего собой историко-культурную ценность, вид и наименование выявленного объекта культурного наследия	-
14.2	Реквизиты решений Правительства Российской Федерации, органов охраны объектов культурного наследия о включении объекта недвижимости в единый государственный реестр объектов культурного наследия (памятников истории и культуры) народов Российской Федерации либо об отнесении объекта недвижимости к выявленным объектам культурного наследия, подлежащим государственной охране	-
14.3	Реквизиты документа, на основании которого установлены требования к сохранению, содержанию и использованию объектов культурного наследия (памятников истории и культуры) народов Российской Федерации, требования к обеспечению доступа к таким объектам либо выявленному объекту культурного наследия	-
Обозначение (номер) помещения, машино-места на плане здания, сооружения, плане этажа: 14		
Кадастровый номер: -		
№ п/п	Наименование характеристики	Значение характеристики
1	2	3
1	Вид объекта недвижимости (помещение, машино-место)	Помещение
2	Ранее присвоенный государственный учетный номер помещения, машино-места (кадастровый, инвентарный или условный номер)	-

3	Кадастровый номер исходного объекта недвижимости (объектов недвижимости)	-
4	Номер, тип этажа (этажей), на котором (которых) расположено помещение	4, Этаж
5	Адрес помещения, машино-места	-
	Местоположение помещения, машино-места	Российская Федерация, Московская область, г.о Одинцовский, село Лайково, микрорайон Город-событие, дом 70, квартира 14
	Дополнение местоположения помещения, машино-места	-
6	Площадь помещения, машино-места (Р), м ²	61.9
7	Назначение помещения	Жилое
8	Вид жилого помещения (квартира, комната (в квартире), если жилое помещение расположено в многоквартирном доме	Квартира
9	Вид (виды) разрешенного использования помещения	-
10	Наименование помещения	Квартира
11	Кадастровый номер (при наличии) или обозначение на плане этажа (или поэтажном плане) квартиры, в которой расположена комната	-
12	Сведения об отнесении к общему имуществу в многоквартирном доме или к вспомогательным помещениям	-
13	Сведения об отнесении к специализированному жилищному фонду или к жилым помещениям наемного дома социального использования или наемного дома коммерческого использования	-
14	Сведения о включении помещения в единый государственный реестр объектов культурного наследия (памятников истории и культуры) народов Российской Федерации	-
14.1	Регистрационный номер, вид и наименование объекта недвижимости в едином государственном реестре объектов культурного наследия (памятников истории и культуры) народов Российской Федерации либо регистрационный номер учетной карты объекта, представляющего собой историко-культурную ценность, вид и наименование выявленного объекта культурного наследия	-
14.2	Реквизиты решений Правительства Российской Федерации, органов охраны объектов культурного наследия о включении объекта недвижимости в единый государственный реестр объектов культурного наследия (памятников истории и культуры) народов Российской Федерации либо об отнесении объекта недвижимости к выявленным объектам культурного наследия, подлежащим государственной охране	-
14.3	Реквизиты документа, на основании которого установлены требования к сохранению, содержанию и использованию объектов культурного наследия (памятников истории и культуры) народов Российской Федерации, требования к обеспечению доступа к таким объектам либо выявленному объекту культурного наследия	-

Обозначение (номер) помещения, машино-места на плане здания, сооружения, плане этажа: 15

Кадастровый номер: -

№ п/п	Наименование характеристики	Значение характеристики
1	2	3
1	Вид объекта недвижимости (помещение, машино-место)	Помещение
2	Ранее присвоенный государственный учетный номер помещения, машино-места (кадастровый, инвентарный или условный номер)	-
3	Кадастровый номер исходного объекта недвижимости (объектов недвижимости)	-
4	Номер, тип этажа (этажей), на котором (которых) расположено помещение	4, Этаж
5	Адрес помещения, машино-места	-
	Местоположение помещения, машино-места	Российская Федерация, Московская область, г.о Одинцовский, село Лайково, микрорайон Город-событие, дом 70, квартира 15
	Дополнение местоположения помещения, машино-места	-
6	Площадь помещения, машино-места (Р), м ²	65.5
7	Назначение помещения	Жилое
8	Вид жилого помещения (квартира, комната (в квартире), если жилое помещение расположено в многоквартирном доме)	Квартира
9	Вид (виды) разрешенного использования помещения	-
10	Наименование помещения	Квартира
11	Кадастровый номер (при наличии) или обозначение на плане этажа (или поэтажном плане) квартиры, в которой расположена комната	-
12	Сведения об отнесении к общему имуществу в многоквартирном доме или к вспомогательным помещениям	-
13	Сведения об отнесении к специализированному жилищному фонду или к жилым помещениям наемного дома социального использования или наемного дома коммерческого использования	-
14	Сведения о включении помещения в единый государственный реестр объектов культурного наследия (памятников истории и культуры) народов Российской Федерации	-
14.1	Регистрационный номер, вид и наименование объекта недвижимости в едином государственном реестре объектов культурного наследия (памятников истории и культуры) народов Российской Федерации либо регистрационный номер учетной карты объекта, представляющего собой историко-культурную ценность, вид и наименование выявленного объекта культурного наследия	-

14.2	Реквизиты решений Правительства Российской Федерации, органов охраны объектов культурного наследия о включении объекта недвижимости в единый государственный реестр объектов культурного наследия (памятников истории и культуры) народов Российской Федерации либо об отнесении объекта недвижимости к выявленным объектам культурного наследия, подлежащим государственной охране	-
14.3	Реквизиты документа, на основании которого установлены требования к сохранению, содержанию и использованию объектов культурного наследия (памятников истории и культуры) народов Российской Федерации, требования к обеспечению доступа к таким объектам либо выявленному объекту культурного наследия	-
Обозначение (номер) помещения, машино-места на плане здания, сооружения, плане этажа: 16		
Кадастровый номер: -		
№ п/п	Наименование характеристики	Значение характеристики
1	2	3
1	Вид объекта недвижимости (помещение, машино-место)	Помещение
2	Ранее присвоенный государственный учетный номер помещения, машино-места (кадастровый, инвентарный или условный номер)	-
3	Кадастровый номер исходного объекта недвижимости (объектов недвижимости)	-
4	Номер, тип этажа (этажей), на котором (которых) расположено помещение	5, Этаж
5	Адрес помещения, машино-места	-
	Местоположение помещения, машино-места	Российская Федерация, Московская область, г.о Одинцовский, село Лайково, микрорайон Город-событие, дом 70, квартира 16
	Дополнение местоположения помещения, машино-места	-
6	Площадь помещения, машино-места (Р), м2	83.4
7	Назначение помещения	Жилое
8	Вид жилого помещения (квартира, комната (в квартире)), если жилое помещение расположено в многоквартирном доме	Квартира
9	Вид (виды) разрешенного использования помещения	-
10	Наименование помещения	Квартира
11	Кадастровый номер (при наличии) или обозначение на плане этажа (или поэтажном плане) квартиры, в которой расположена комната	-
12	Сведения об отнесении к общему имуществу в многоквартирном доме или к вспомогательным помещениям	-
13	Сведения об отнесении к специализированному жилищному фонду или к жилым помещениям наемного дома социального использования или наемного дома коммерческого использования	-

14	Сведения о включении помещения в единый государственный реестр объектов культурного наследия (памятников истории и культуры) народов Российской Федерации	-
14.1	Регистрационный номер, вид и наименование объекта недвижимости в едином государственном реестре объектов культурного наследия (памятников истории и культуры) народов Российской Федерации либо регистрационный номер учетной карты объекта, представляющего собой историко-культурную ценность, вид и наименование выявленного объекта культурного наследия	-
14.2	Реквизиты решений Правительства Российской Федерации, органов охраны объектов культурного наследия о включении объекта недвижимости в единый государственный реестр объектов культурного наследия (памятников истории и культуры) народов Российской Федерации либо об отнесении объекта недвижимости к выявленным объектам культурного наследия, подлежащим государственной охране	-
14.3	Реквизиты документа, на основании которого установлены требования к сохранению, содержанию и использованию объектов культурного наследия (памятников истории и культуры) народов Российской Федерации, требования к обеспечению доступа к таким объектам либо выявленному объекту культурного наследия	-

Обозначение (номер) помещения, машино-места на плане здания, сооружения, плане этажа: 17

Кадастровый номер: -

№ п/п	Наименование характеристики	Значение характеристики
1	2	3
1	Вид объекта недвижимости (помещение, машино-место)	Помещение
2	Ранее присвоенный государственный учетный номер помещения, машино-места (кадастровый, инвентарный или условный номер)	-
3	Кадастровый номер исходного объекта недвижимости (объектов недвижимости)	-
4	Номер, тип этажа (этажей), на котором (которых) расположено помещение	5, Этаж
5	Адрес помещения, машино-места	-
	Местоположение помещения, машино-места	Российская Федерация, Московская область, г.о Одинцовский, село Лайково, микрорайон Город-событие, дом 70, квартира 17
	Дополнение местоположения помещения, машино-места	-
6	Площадь помещения, машино-места (P), м ²	30.7
7	Назначение помещения	Жилое
8	Вид жилого помещения (квартира, комната (в квартире)), если жилое помещение расположено в многоквартирном доме	Квартира
9	Вид (виды) разрешенного использования помещения	-
10	Наименование помещения	Квартира

11	Кадастровый номер (при наличии) или обозначение на плане этажа (или поэтажном плане) квартиры, в которой расположена комната	-
12	Сведения об отнесении к общему имуществу в многоквартирном доме или к вспомогательным помещениям	-
13	Сведения об отнесении к специализированному жилищному фонду или к жилым помещениям наемного дома социального использования или наемного дома коммерческого использования	-
14	Сведения о включении помещения в единый государственный реестр объектов культурного наследия (памятников истории и культуры) народов Российской Федерации	-
14.1	Регистрационный номер, вид и наименование объекта недвижимости в едином государственном реестре объектов культурного наследия (памятников истории и культуры) народов Российской Федерации либо регистрационный номер учетной карты объекта, представляющего собой историко-культурную ценность, вид и наименование выявленного объекта культурного наследия	-
14.2	Реквизиты решений Правительства Российской Федерации, органов охраны объектов культурного наследия о включении объекта недвижимости в единый государственный реестр объектов культурного наследия (памятников истории и культуры) народов Российской Федерации либо об отнесении объекта недвижимости к выявленным объектам культурного наследия, подлежащим государственной охране	-
14.3	Реквизиты документа, на основании которого установлены требования к сохранению, содержанию и использованию объектов культурного наследия (памятников истории и культуры) народов Российской Федерации, требования к обеспечению доступа к таким объектам либо выявленному объекту культурного наследия	-
Обозначение (номер) помещения, машино-места на плане здания, сооружения, плане этажа: 18		
Кадастровый номер: -		
№ п/п	Наименование характеристики	Значение характеристики
1	2	3
1	Вид объекта недвижимости (помещение, машино-место)	Помещение
2	Ранее присвоенный государственный учетный номер помещения, машино-места (кадастровый, инвентарный или условный номер)	-
3	Кадастровый номер исходного объекта недвижимости (объектов недвижимости)	-
4	Номер, тип этажа (этажей), на котором (которых) расположено помещение	5, Этаж
5	Адрес помещения, машино-места	-
	Местоположение помещения, машино-места	Российская Федерация, Московская область, г.о Одинцовский, село Лайково, микрорайон Город-событие, дом 70, квартира 18

5	Дополнение местоположения помещения, машино-места	-
6	Площадь помещения, машино-места (Р), м2	105.3
7	Назначение помещения	Жилое
8	Вид жилого помещения (квартира, комната (в квартире)), если жилое помещение расположено в многоквартирном доме	Квартира
9	Вид (виды) разрешенного использования помещения	-
10	Наименование помещения	Квартира
11	Кадастровый номер (при наличии) или обозначение на плане этажа (или поэтажном плане) квартиры, в которой расположена комната	-
12	Сведения об отнесении к общему имуществу в многоквартирном доме или к вспомогательным помещениям	-
13	Сведения об отнесении к специализированному жилищному фонду или к жилым помещениям наемного дома социального использования или наемного дома коммерческого использования	-
14	Сведения о включении помещения в единый государственный реестр объектов культурного наследия (памятников истории и культуры) народов Российской Федерации	-
14.1	Регистрационный номер, вид и наименование объекта недвижимости в едином государственном реестре объектов культурного наследия (памятников истории и культуры) народов Российской Федерации либо регистрационный номер учетной карты объекта, представляющего собой историко-культурную ценность, вид и наименование выявленного объекта культурного наследия	-
14.2	Реквизиты решений Правительства Российской Федерации, органов охраны объектов культурного наследия о включении объекта недвижимости в единый государственный реестр объектов культурного наследия (памятников истории и культуры) народов Российской Федерации либо об отнесении объекта недвижимости к выявленным объектам культурного наследия, подлежащим государственной охране	-
14.3	Реквизиты документа, на основании которого установлены требования к сохранению, содержанию и использованию объектов культурного наследия (памятников истории и культуры) народов Российской Федерации, требования к обеспечению доступа к таким объектам либо выявленному объекту культурного наследия	-
Обозначение (номер) помещения, машино-места на плане здания, сооружения, плане этажа: 19		
Кадастровый номер: -		
№ п/п	Наименование характеристики	Значение характеристики
1	2	3
1	Вид объекта недвижимости (помещение, машино-место)	Помещение
2	Ранее присвоенный государственный учетный номер помещения, машино-места (кадастровый, инвентарный или условный номер)	-

3	Кадастровый номер исходного объекта недвижимости (объектов недвижимости)	-
4	Номер, тип этажа (этажей), на котором (которых) расположено помещение	5, Этаж
5	Адрес помещения, машино-места	-
	Местоположение помещения, машино-места	Российская Федерация, Московская область, г.о Одинцовский, село Лайково, микрорайон Город-событие, дом 70, квартира 19
	Дополнение местоположения помещения, машино-места	-
6	Площадь помещения, машино-места (Р), м2	61.6
7	Назначение помещения	Жилое
8	Вид жилого помещения (квартира, комната (в квартире), если жилое помещение расположено в многоквартирном доме	Квартира
9	Вид (виды) разрешенного использования помещения	-
10	Наименование помещения	Квартира
11	Кадастровый номер (при наличии) или обозначение на плане этажа (или поэтажном плане) квартиры, в которой расположена комната	-
12	Сведения об отнесении к общему имуществу в многоквартирном доме или к вспомогательным помещениям	-
13	Сведения об отнесении к специализированному жилищному фонду или к жилым помещениям наемного дома социального использования или наемного дома коммерческого использования	-
14	Сведения о включении помещения в единый государственный реестр объектов культурного наследия (памятников истории и культуры) народов Российской Федерации	-
14.1	Регистрационный номер, вид и наименование объекта недвижимости в едином государственном реестре объектов культурного наследия (памятников истории и культуры) народов Российской Федерации либо регистрационный номер учетной карты объекта, представляющего собой историко-культурную ценность, вид и наименование выявленного объекта культурного наследия	-
14.2	Реквизиты решений Правительства Российской Федерации, органов охраны объектов культурного наследия о включении объекта недвижимости в единый государственный реестр объектов культурного наследия (памятников истории и культуры) народов Российской Федерации либо об отнесении объекта недвижимости к выявленным объектам культурного наследия, подлежащим государственной охране	-
14.3	Реквизиты документа, на основании которого установлены требования к сохранению, содержанию и использованию объектов культурного наследия (памятников истории и культуры) народов Российской Федерации, требования к обеспечению доступа к таким объектам либо выявленному объекту культурного наследия	-

Обозначение (номер) помещения, машино-места на плане здания, сооружения, плане этажа: 20

Кадастровый номер: -

№ п/п	Наименование характеристики	Значение характеристики
1	2	3
1	Вид объекта недвижимости (помещение, машино-место)	Помещение
2	Ранее присвоенный государственный учетный номер помещения, машино-места (кадастровый, инвентарный или условный номер)	-
3	Кадастровый номер исходного объекта недвижимости (объектов недвижимости)	-
4	Номер, тип этажа (этажей), на котором (которых) расположено помещение	5, Этаж
5	Адрес помещения, машино-места	-
	Местоположение помещения, машино-места	Российская Федерация, Московская область, г.о Одинцовский, село Лайково, микрорайон Город-событие, дом 70, квартира 20
	Дополнение местоположения помещения, машино-места	-
6	Площадь помещения, машино-места (Р), м ²	65.9
7	Назначение помещения	Жилое
8	Вид жилого помещения (квартира, комната (в квартире), если жилое помещение расположено в многоквартирном доме	Квартира
9	Вид (виды) разрешенного использования помещения	-
10	Наименование помещения	Квартира
11	Кадастровый номер (при наличии) или обозначение на плане этажа (или поэтажном плане) квартиры, в которой расположена комната	-
12	Сведения об отнесении к общему имуществу в многоквартирном доме или к вспомогательным помещениям	-
13	Сведения об отнесении к специализированному жилищному фонду или к жилым помещениям наемного дома социального использования или наемного дома коммерческого использования	-
14	Сведения о включении помещения в единый государственный реестр объектов культурного наследия (памятников истории и культуры) народов Российской Федерации	-
14.1	Регистрационный номер, вид и наименование объекта недвижимости в едином государственном реестре объектов культурного наследия (памятников истории и культуры) народов Российской Федерации либо регистрационный номер учетной карты объекта, представляющего собой историко-культурную ценность, вид и наименование выявленного объекта культурного наследия	-

14.2	Реквизиты решений Правительства Российской Федерации, органов охраны объектов культурного наследия о включении объекта недвижимости в единый государственный реестр объектов культурного наследия (памятников истории и культуры) народов Российской Федерации либо об отнесении объекта недвижимости к выявленным объектам культурного наследия, подлежащим государственной охране	-
14.3	Реквизиты документа, на основании которого установлены требования к сохранению, содержанию и использованию объектов культурного наследия (памятников истории и культуры) народов Российской Федерации, требования к обеспечению доступа к таким объектам либо выявленному объекту культурного наследия	-

Обозначение (номер) помещения, машино-места на плане здания, сооружения, плане этажа: 21

Кадастровый номер: -

№ п/п	Наименование характеристики	Значение характеристики
1	2	3
1	Вид объекта недвижимости (помещение, машино-место)	Помещение
2	Ранее присвоенный государственный учетный номер помещения, машино-места (кадастровый, инвентарный или условный номер)	-
3	Кадастровый номер исходного объекта недвижимости (объектов недвижимости)	-
4	Номер, тип этажа (этажей), на котором (которых) расположено помещение	6, Этаж
5	Адрес помещения, машино-места	-
	Местоположение помещения, машино-места	Российская Федерация, Московская область, г.о Одинцовский, село Лайково, микрорайон Город-событие, дом 70, квартира 21
	Дополнение местоположения помещения, машино-места	-
6	Площадь помещения, машино-места (Р), м2	83.3
7	Назначение помещения	Жилое
8	Вид жилого помещения (квартира, комната (в квартире), если жилое помещение расположено в многоквартирном доме)	Квартира
9	Вид (виды) разрешенного использования помещения	-
10	Наименование помещения	Квартира
11	Кадастровый номер (при наличии) или обозначение на плане этажа (или поэтажном плане) квартиры, в которой расположена комната	-
12	Сведения об отнесении к общему имуществу в многоквартирном доме или к вспомогательным помещениям	-
13	Сведения об отнесении к специализированному жилищному фонду или к жилым помещениям наемного дома социального использования или наемного дома коммерческого использования	-

14	Сведения о включении помещения в единый государственный реестр объектов культурного наследия (памятников истории и культуры) народов Российской Федерации	-
14.1	Регистрационный номер, вид и наименование объекта недвижимости в едином государственном реестре объектов культурного наследия (памятников истории и культуры) народов Российской Федерации либо регистрационный номер учетной карты объекта, представляющего собой историко-культурную ценность, вид и наименование выявленного объекта культурного наследия	-
14.2	Реквизиты решений Правительства Российской Федерации, органов охраны объектов культурного наследия о включении объекта недвижимости в единый государственный реестр объектов культурного наследия (памятников истории и культуры) народов Российской Федерации либо об отнесении объекта недвижимости к выявленным объектам культурного наследия, подлежащим государственной охране	-
14.3	Реквизиты документа, на основании которого установлены требования к сохранению, содержанию и использованию объектов культурного наследия (памятников истории и культуры) народов Российской Федерации, требования к обеспечению доступа к таким объектам либо выявленному объекту культурного наследия	-

Обозначение (номер) помещения, машино-места на плане здания, сооружения, плане этажа: 22

Кадастровый номер: -

№ п/п	Наименование характеристики	Значение характеристики
1	2	3
1	Вид объекта недвижимости (помещение, машино-место)	Помещение
2	Ранее присвоенный государственный учетный номер помещения, машино-места (кадастровый, инвентарный или условный номер)	-
3	Кадастровый номер исходного объекта недвижимости (объектов недвижимости)	-
4	Номер, тип этажа (этажей), на котором (которых) расположено помещение	6, Этаж
5	Адрес помещения, машино-места	-
	Местоположение помещения, машино-места	Российская Федерация, Московская область, г.о Одинцовский, село Лайково, микрорайон Город-событие, дом 70, квартира 22
	Дополнение местоположения помещения, машино-места	-
6	Площадь помещения, машино-места (P), м ²	30.6
7	Назначение помещения	Жилое
8	Вид жилого помещения (квартира, комната (в квартире)), если жилое помещение расположено в многоквартирном доме	Квартира
9	Вид (виды) разрешенного использования помещения	-
10	Наименование помещения	Квартира

11	Кадастровый номер (при наличии) или обозначение на плане этажа (или поэтажном плане) квартиры, в которой расположена комната	-
12	Сведения об отнесении к общему имуществу в многоквартирном доме или к вспомогательным помещениям	-
13	Сведения об отнесении к специализированному жилищному фонду или к жилым помещениям наемного дома социального использования или наемного дома коммерческого использования	-
14	Сведения о включении помещения в единый государственный реестр объектов культурного наследия (памятников истории и культуры) народов Российской Федерации	-
14.1	Регистрационный номер, вид и наименование объекта недвижимости в едином государственном реестре объектов культурного наследия (памятников истории и культуры) народов Российской Федерации либо регистрационный номер учетной карты объекта, представляющего собой историко-культурную ценность, вид и наименование выявленного объекта культурного наследия	-
14.2	Реквизиты решений Правительства Российской Федерации, органов охраны объектов культурного наследия о включении объекта недвижимости в единый государственный реестр объектов культурного наследия (памятников истории и культуры) народов Российской Федерации либо об отнесении объекта недвижимости к выявленным объектам культурного наследия, подлежащим государственной охране	-
14.3	Реквизиты документа, на основании которого установлены требования к сохранению, содержанию и использованию объектов культурного наследия (памятников истории и культуры) народов Российской Федерации, требования к обеспечению доступа к таким объектам либо выявленному объекту культурного наследия	-
Обозначение (номер) помещения, машино-места на плане здания, сооружения, плане этажа: 23		
Кадастровый номер: -		
№ п/п	Наименование характеристики	Значение характеристики
1	2	3
1	Вид объекта недвижимости (помещение, машино-место)	Помещение
2	Ранее присвоенный государственный учетный номер помещения, машино-места (кадастровый, инвентарный или условный номер)	-
3	Кадастровый номер исходного объекта недвижимости (объектов недвижимости)	-
4	Номер, тип этажа (этажей), на котором (которых) расположено помещение	6, Этаж
5	Адрес помещения, машино-места	-
	Местоположение помещения, машино-места	Российская Федерация, Московская область, г.о Одинцовский, село Лайково, микрорайон Город-событие, дом 70, квартира 23

5	Дополнение местоположения помещения, машино-места	-
6	Площадь помещения, машино-места (Р), м2	105.3
7	Назначение помещения	Жилое
8	Вид жилого помещения (квартира, комната (в квартире)), если жилое помещение расположено в многоквартирном доме	Квартира
9	Вид (виды) разрешенного использования помещения	-
10	Наименование помещения	Квартира
11	Кадастровый номер (при наличии) или обозначение на плане этажа (или поэтажном плане) квартиры, в которой расположена комната	-
12	Сведения об отнесении к общему имуществу в многоквартирном доме или к вспомогательным помещениям	-
13	Сведения об отнесении к специализированному жилищному фонду или к жилым помещениям наемного дома социального использования или наемного дома коммерческого использования	-
14	Сведения о включении помещения в единый государственный реестр объектов культурного наследия (памятников истории и культуры) народов Российской Федерации	-
14.1	Регистрационный номер, вид и наименование объекта недвижимости в едином государственном реестре объектов культурного наследия (памятников истории и культуры) народов Российской Федерации либо регистрационный номер учетной карты объекта, представляющего собой историко-культурную ценность, вид и наименование выявленного объекта культурного наследия	-
14.2	Реквизиты решений Правительства Российской Федерации, органов охраны объектов культурного наследия о включении объекта недвижимости в единый государственный реестр объектов культурного наследия (памятников истории и культуры) народов Российской Федерации либо об отнесении объекта недвижимости к выявленным объектам культурного наследия, подлежащим государственной охране	-
14.3	Реквизиты документа, на основании которого установлены требования к сохранению, содержанию и использованию объектов культурного наследия (памятников истории и культуры) народов Российской Федерации, требования к обеспечению доступа к таким объектам либо выявленному объекту культурного наследия	-
Обозначение (номер) помещения, машино-места на плане здания, сооружения, плане этажа: 24		
Кадастровый номер: -		
№ п/п	Наименование характеристики	Значение характеристики
1	2	3
1	Вид объекта недвижимости (помещение, машино-место)	Помещение
2	Ранее присвоенный государственный учетный номер помещения, машино-места (кадастровый, инвентарный или условный номер)	-

3	Кадастровый номер исходного объекта недвижимости (объектов недвижимости)	-
4	Номер, тип этажа (этажей), на котором (которых) расположено помещение	6, Этаж
5	Адрес помещения, машино-места	-
	Местоположение помещения, машино-места	Российская Федерация, Московская область, г.о Одинцовский, село Лайково, микрорайон Город-событие, дом 70, квартира 24
	Дополнение местоположения помещения, машино-места	-
6	Площадь помещения, машино-места (P), м ²	62.0
7	Назначение помещения	Жилое
8	Вид жилого помещения (квартира, комната (в квартире), если жилое помещение расположено в многоквартирном доме)	Квартира
9	Вид (виды) разрешенного использования помещения	-
10	Наименование помещения	Квартира
11	Кадастровый номер (при наличии) или обозначение на плане этажа (или поэтажном плане) квартиры, в которой расположена комната	-
12	Сведения об отнесении к общему имуществу в многоквартирном доме или к вспомогательным помещениям	-
13	Сведения об отнесении к специализированному жилищному фонду или к жилым помещениям наемного дома социального использования или наемного дома коммерческого использования	-
14	Сведения о включении помещения в единый государственный реестр объектов культурного наследия (памятников истории и культуры) народов Российской Федерации	-
14.1	Регистрационный номер, вид и наименование объекта недвижимости в едином государственном реестре объектов культурного наследия (памятников истории и культуры) народов Российской Федерации либо регистрационный номер учетной карты объекта, представляющего собой историко-культурную ценность, вид и наименование выявленного объекта культурного наследия	-
14.2	Реквизиты решений Правительства Российской Федерации, органов охраны объектов культурного наследия о включении объекта недвижимости в единый государственный реестр объектов культурного наследия (памятников истории и культуры) народов Российской Федерации либо об отнесении объекта недвижимости к выявленным объектам культурного наследия, подлежащим государственной охране	-
14.3	Реквизиты документа, на основании которого установлены требования к сохранению, содержанию и использованию объектов культурного наследия (памятников истории и культуры) народов Российской Федерации, требования к обеспечению доступа к таким объектам либо выявленному объекту культурного наследия	-

Обозначение (номер) помещения, машино-места на плане здания, сооружения, плане этажа: 25

Кадастровый номер: -

№ п/п	Наименование характеристики	Значение характеристики
1	2	3
1	Вид объекта недвижимости (помещение, машино-место)	Помещение
2	Ранее присвоенный государственный учетный номер помещения, машино-места (кадастровый, инвентарный или условный номер)	-
3	Кадастровый номер исходного объекта недвижимости (объектов недвижимости)	-
4	Номер, тип этажа (этажей), на котором (которых) расположено помещение	6, Этаж
5	Адрес помещения, машино-места	-
	Местоположение помещения, машино-места	Российская Федерация, Московская область, г.о Одинцовский, село Лайково, микрорайон Город-событие, дом 70, квартира 25
	Дополнение местоположения помещения, машино-места	-
6	Площадь помещения, машино-места (P), м ²	65.6
7	Назначение помещения	Жилое
8	Вид жилого помещения (квартира, комната (в квартире), если жилое помещение расположено в многоквартирном доме	Квартира
9	Вид (виды) разрешенного использования помещения	-
10	Наименование помещения	Квартира
11	Кадастровый номер (при наличии) или обозначение на плане этажа (или поэтажном плане) квартиры, в которой расположена комната	-
12	Сведения об отнесении к общему имуществу в многоквартирном доме или к вспомогательным помещениям	-
13	Сведения об отнесении к специализированному жилищному фонду или к жилым помещениям наемного дома социального использования или наемного дома коммерческого использования	-
14	Сведения о включении помещения в единый государственный реестр объектов культурного наследия (памятников истории и культуры) народов Российской Федерации	-
14.1	Регистрационный номер, вид и наименование объекта недвижимости в едином государственном реестре объектов культурного наследия (памятников истории и культуры) народов Российской Федерации либо регистрационный номер учетной карты объекта, представляющего собой историко-культурную ценность, вид и наименование выявленного объекта культурного наследия	-

14.2	Реквизиты решений Правительства Российской Федерации, органов охраны объектов культурного наследия о включении объекта недвижимости в единый государственный реестр объектов культурного наследия (памятников истории и культуры) народов Российской Федерации либо об отнесении объекта недвижимости к выявленным объектам культурного наследия, подлежащим государственной охране	-
14.3	Реквизиты документа, на основании которого установлены требования к сохранению, содержанию и использованию объектов культурного наследия (памятников истории и культуры) народов Российской Федерации, требования к обеспечению доступа к таким объектам либо выявленному объекту культурного наследия	-
Обозначение (номер) помещения, машино-места на плане здания, сооружения, плане этажа: 26		
Кадастровый номер: -		
№ п/п	Наименование характеристики	Значение характеристики
1	2	3
1	Вид объекта недвижимости (помещение, машино-место)	Помещение
2	Ранее присвоенный государственный учетный номер помещения, машино-места (кадастровый, инвентарный или условный номер)	-
3	Кадастровый номер исходного объекта недвижимости (объектов недвижимости)	-
4	Номер, тип этажа (этажей), на котором (которых) расположено помещение	7, Этаж
5	Адрес помещения, машино-места	-
	Местоположение помещения, машино-места	Российская Федерация, Московская область, г.о Одинцовский, село Лайково, микрорайон Город-событие, дом 70, квартира 26
	Дополнение местоположения помещения, машино-места	-
6	Площадь помещения, машино-места (Р), м2	83.6
7	Назначение помещения	Жилое
8	Вид жилого помещения (квартира, комната (в квартире)), если жилое помещение расположено в многоквартирном доме	Квартира
9	Вид (виды) разрешенного использования помещения	-
10	Наименование помещения	Квартира
11	Кадастровый номер (при наличии) или обозначение на плане этажа (или поэтажном плане) квартиры, в которой расположена комната	-
12	Сведения об отнесении к общему имуществу в многоквартирном доме или к вспомогательным помещениям	-
13	Сведения об отнесении к специализированному жилищному фонду или к жилым помещениям наемного дома социального использования или наемного дома коммерческого использования	-

14	Сведения о включении помещения в единый государственный реестр объектов культурного наследия (памятников истории и культуры) народов Российской Федерации	-
14.1	Регистрационный номер, вид и наименование объекта недвижимости в едином государственном реестре объектов культурного наследия (памятников истории и культуры) народов Российской Федерации либо регистрационный номер учетной карты объекта, представляющего собой историко-культурную ценность, вид и наименование выявленного объекта культурного наследия	-
14.2	Реквизиты решений Правительства Российской Федерации, органов охраны объектов культурного наследия о включении объекта недвижимости в единый государственный реестр объектов культурного наследия (памятников истории и культуры) народов Российской Федерации либо об отнесении объекта недвижимости к выявленным объектам культурного наследия, подлежащим государственной охране	-
14.3	Реквизиты документа, на основании которого установлены требования к сохранению, содержанию и использованию объектов культурного наследия (памятников истории и культуры) народов Российской Федерации, требования к обеспечению доступа к таким объектам либо выявленному объекту культурного наследия	-

Обозначение (номер) помещения, машино-места на плане здания, сооружения, плане этажа: 27

Кадастровый номер: -

№ п/п	Наименование характеристики	Значение характеристики
1	2	3
1	Вид объекта недвижимости (помещение, машино-место)	Помещение
2	Ранее присвоенный государственный учетный номер помещения, машино-места (кадастровый, инвентарный или условный номер)	-
3	Кадастровый номер исходного объекта недвижимости (объектов недвижимости)	-
4	Номер, тип этажа (этажей), на котором (которых) расположено помещение	7, Этаж
5	Адрес помещения, машино-места	-
	Местоположение помещения, машино-места	Российская Федерация, Московская область, г.о Одинцовский, село Лайково, микрорайон Город-событие, дом 70, квартира 27
	Дополнение местоположения помещения, машино-места	-
6	Площадь помещения, машино-места (P), м ²	30.5
7	Назначение помещения	Жилое
8	Вид жилого помещения (квартира, комната (в квартире)), если жилое помещение расположено в многоквартирном доме	Квартира
9	Вид (виды) разрешенного использования помещения	-
10	Наименование помещения	Квартира

11	Кадастровый номер (при наличии) или обозначение на плане этажа (или поэтажном плане) квартиры, в которой расположена комната	-
12	Сведения об отнесении к общему имуществу в многоквартирном доме или к вспомогательным помещениям	-
13	Сведения об отнесении к специализированному жилищному фонду или к жилым помещениям наемного дома социального использования или наемного дома коммерческого использования	-
14	Сведения о включении помещения в единый государственный реестр объектов культурного наследия (памятников истории и культуры) народов Российской Федерации	-
14.1	Регистрационный номер, вид и наименование объекта недвижимости в едином государственном реестре объектов культурного наследия (памятников истории и культуры) народов Российской Федерации либо регистрационный номер учетной карты объекта, представляющего собой историко-культурную ценность, вид и наименование выявленного объекта культурного наследия	-
14.2	Реквизиты решений Правительства Российской Федерации, органов охраны объектов культурного наследия о включении объекта недвижимости в единый государственный реестр объектов культурного наследия (памятников истории и культуры) народов Российской Федерации либо об отнесении объекта недвижимости к выявленным объектам культурного наследия, подлежащим государственной охране	-
14.3	Реквизиты документа, на основании которого установлены требования к сохранению, содержанию и использованию объектов культурного наследия (памятников истории и культуры) народов Российской Федерации, требования к обеспечению доступа к таким объектам либо выявленному объекту культурного наследия	-
Обозначение (номер) помещения, машино-места на плане здания, сооружения, плане этажа: 28		
Кадастровый номер: -		
№ п/п	Наименование характеристики	Значение характеристики
1	2	3
1	Вид объекта недвижимости (помещение, машино-место)	Помещение
2	Ранее присвоенный государственный учетный номер помещения, машино-места (кадастровый, инвентарный или условный номер)	-
3	Кадастровый номер исходного объекта недвижимости (объектов недвижимости)	-
4	Номер, тип этажа (этажей), на котором (которых) расположено помещение	7, Этаж
5	Адрес помещения, машино-места	-
	Местоположение помещения, машино-места	Российская Федерация, Московская область, г.о Одинцовский, село Лайково, микрорайон Город-событие, дом 70, квартира 28

5	Дополнение местоположения помещения, машино-места	-
6	Площадь помещения, машино-места (Р), м ²	105.8
7	Назначение помещения	Жилое
8	Вид жилого помещения (квартира, комната (в квартире)), если жилое помещение расположено в многоквартирном доме	Квартира
9	Вид (виды) разрешенного использования помещения	-
10	Наименование помещения	Квартира
11	Кадастровый номер (при наличии) или обозначение на плане этажа (или поэтажном плане) квартиры, в которой расположена комната	-
12	Сведения об отнесении к общему имуществу в многоквартирном доме или к вспомогательным помещениям	-
13	Сведения об отнесении к специализированному жилищному фонду или к жилым помещениям наемного дома социального использования или наемного дома коммерческого использования	-
14	Сведения о включении помещения в единый государственный реестр объектов культурного наследия (памятников истории и культуры) народов Российской Федерации	-
14.1	Регистрационный номер, вид и наименование объекта недвижимости в едином государственном реестре объектов культурного наследия (памятников истории и культуры) народов Российской Федерации либо регистрационный номер учетной карты объекта, представляющего собой историко-культурную ценность, вид и наименование выявленного объекта культурного наследия	-
14.2	Реквизиты решений Правительства Российской Федерации, органов охраны объектов культурного наследия о включении объекта недвижимости в единый государственный реестр объектов культурного наследия (памятников истории и культуры) народов Российской Федерации либо об отнесении объекта недвижимости к выявленным объектам культурного наследия, подлежащим государственной охране	-
14.3	Реквизиты документа, на основании которого установлены требования к сохранению, содержанию и использованию объектов культурного наследия (памятников истории и культуры) народов Российской Федерации, требования к обеспечению доступа к таким объектам либо выявленному объекту культурного наследия	-
Обозначение (номер) помещения, машино-места на плане здания, сооружения, плане этажа: 29		
Кадастровый номер: -		
№ п/п	Наименование характеристики	Значение характеристики
1	2	3
1	Вид объекта недвижимости (помещение, машино-место)	Помещение
2	Ранее присвоенный государственный учетный номер помещения, машино-места (кадастровый, инвентарный или условный номер)	-

3	Кадастровый номер исходного объекта недвижимости (объектов недвижимости)	-
4	Номер, тип этажа (этажей), на котором (которых) расположено помещение	7, Этаж
5	Адрес помещения, машино-места	-
	Местоположение помещения, машино-места	Российская Федерация, Московская область, г.о Одинцовский, село Лайково, микрорайон Город-событие, дом 70, квартира 29
	Дополнение местоположения помещения, машино-места	-
6	Площадь помещения, машино-места (Р), м2	61.9
7	Назначение помещения	Жилое
8	Вид жилого помещения (квартира, комната (в квартире), если жилое помещение расположено в многоквартирном доме	Квартира
9	Вид (виды) разрешенного использования помещения	-
10	Наименование помещения	Квартира
11	Кадастровый номер (при наличии) или обозначение на плане этажа (или поэтажном плане) квартиры, в которой расположена комната	-
12	Сведения об отнесении к общему имуществу в многоквартирном доме или к вспомогательным помещениям	-
13	Сведения об отнесении к специализированному жилищному фонду или к жилым помещениям наемного дома социального использования или наемного дома коммерческого использования	-
14	Сведения о включении помещения в единый государственный реестр объектов культурного наследия (памятников истории и культуры) народов Российской Федерации	-
14.1	Регистрационный номер, вид и наименование объекта недвижимости в едином государственном реестре объектов культурного наследия (памятников истории и культуры) народов Российской Федерации либо регистрационный номер учетной карты объекта, представляющего собой историко-культурную ценность, вид и наименование выявленного объекта культурного наследия	-
14.2	Реквизиты решений Правительства Российской Федерации, органов охраны объектов культурного наследия о включении объекта недвижимости в единый государственный реестр объектов культурного наследия (памятников истории и культуры) народов Российской Федерации либо об отнесении объекта недвижимости к выявленным объектам культурного наследия, подлежащим государственной охране	-
14.3	Реквизиты документа, на основании которого установлены требования к сохранению, содержанию и использованию объектов культурного наследия (памятников истории и культуры) народов Российской Федерации, требования к обеспечению доступа к таким объектам либо выявленному объекту культурного наследия	-

Обозначение (номер) помещения, машино-места на плане здания, сооружения, плане этажа: 30

Кадастровый номер: -

№ п/п	Наименование характеристики	Значение характеристики
1	2	3
1	Вид объекта недвижимости (помещение, машино-место)	Помещение
2	Ранее присвоенный государственный учетный номер помещения, машино-места (кадастровый, инвентарный или условный номер)	-
3	Кадастровый номер исходного объекта недвижимости (объектов недвижимости)	-
4	Номер, тип этажа (этажей), на котором (которых) расположено помещение	7, Этаж
5	Адрес помещения, машино-места	-
	Местоположение помещения, машино-места	Российская Федерация, Московская область, г.о Одинцовский, село Лайково, микрорайон Город-событие, дом 70, квартира 30
	Дополнение местоположения помещения, машино-места	-
6	Площадь помещения, машино-места (Р), м ²	65.8
7	Назначение помещения	Жилое
8	Вид жилого помещения (квартира, комната (в квартире), если жилое помещение расположено в многоквартирном доме	Квартира
9	Вид (виды) разрешенного использования помещения	-
10	Наименование помещения	Квартира
11	Кадастровый номер (при наличии) или обозначение на плане этажа (или поэтажном плане) квартиры, в которой расположена комната	-
12	Сведения об отнесении к общему имуществу в многоквартирном доме или к вспомогательным помещениям	-
13	Сведения об отнесении к специализированному жилищному фонду или к жилым помещениям наемного дома социального использования или наемного дома коммерческого использования	-
14	Сведения о включении помещения в единый государственный реестр объектов культурного наследия (памятников истории и культуры) народов Российской Федерации	-
14.1	Регистрационный номер, вид и наименование объекта недвижимости в едином государственном реестре объектов культурного наследия (памятников истории и культуры) народов Российской Федерации либо регистрационный номер учетной карты объекта, представляющего собой историко-культурную ценность, вид и наименование выявленного объекта культурного наследия	-

14.2	Реквизиты решений Правительства Российской Федерации, органов охраны объектов культурного наследия о включении объекта недвижимости в единый государственный реестр объектов культурного наследия (памятников истории и культуры) народов Российской Федерации либо об отнесении объекта недвижимости к выявленным объектам культурного наследия, подлежащим государственной охране	-
14.3	Реквизиты документа, на основании которого установлены требования к сохранению, содержанию и использованию объектов культурного наследия (памятников истории и культуры) народов Российской Федерации, требования к обеспечению доступа к таким объектам либо выявленному объекту культурного наследия	-

Обозначение (номер) помещения, машино-места на плане здания, сооружения, плане этажа: 31

Кадастровый номер: -

№ п/п	Наименование характеристики	Значение характеристики
1	2	3
1	Вид объекта недвижимости (помещение, машино-место)	Помещение
2	Ранее присвоенный государственный учетный номер помещения, машино-места (кадастровый, инвентарный или условный номер)	-
3	Кадастровый номер исходного объекта недвижимости (объектов недвижимости)	-
4	Номер, тип этажа (этажей), на котором (которых) расположено помещение	8, Этаж
5	Адрес помещения, машино-места	-
	Местоположение помещения, машино-места	Российская Федерация, Московская область, г.о Одинцовский, село Лайково, микрорайон Город-событие, дом 70, квартира 31
	Дополнение местоположения помещения, машино-места	-
6	Площадь помещения, машино-места (Р), м ²	83.4
7	Назначение помещения	Жилое
8	Вид жилого помещения (квартира, комната (в квартире)), если жилое помещение расположено в многоквартирном доме	Квартира
9	Вид (виды) разрешенного использования помещения	-
10	Наименование помещения	Квартира
11	Кадастровый номер (при наличии) или обозначение на плане этажа (или поэтажном плане) квартиры, в которой расположена комната	-
12	Сведения об отнесении к общему имуществу в многоквартирном доме или к вспомогательным помещениям	-
13	Сведения об отнесении к специализированному жилищному фонду или к жилым помещениям наемного дома социального использования или наемного дома коммерческого использования	-

14	Сведения о включении помещения в единый государственный реестр объектов культурного наследия (памятников истории и культуры) народов Российской Федерации	-
14.1	Регистрационный номер, вид и наименование объекта недвижимости в едином государственном реестре объектов культурного наследия (памятников истории и культуры) народов Российской Федерации либо регистрационный номер учетной карты объекта, представляющего собой историко-культурную ценность, вид и наименование выявленного объекта культурного наследия	-
14.2	Реквизиты решений Правительства Российской Федерации, органов охраны объектов культурного наследия о включении объекта недвижимости в единый государственный реестр объектов культурного наследия (памятников истории и культуры) народов Российской Федерации либо об отнесении объекта недвижимости к выявленным объектам культурного наследия, подлежащим государственной охране	-
14.3	Реквизиты документа, на основании которого установлены требования к сохранению, содержанию и использованию объектов культурного наследия (памятников истории и культуры) народов Российской Федерации, требования к обеспечению доступа к таким объектам либо выявленному объекту культурного наследия	-

Обозначение (номер) помещения, машино-места на плане здания, сооружения, плане этажа: 32

Кадастровый номер: -

№ п/п	Наименование характеристики	Значение характеристики
1	2	3
1	Вид объекта недвижимости (помещение, машино-место)	Помещение
2	Ранее присвоенный государственный учетный номер помещения, машино-места (кадастровый, инвентарный или условный номер)	-
3	Кадастровый номер исходного объекта недвижимости (объектов недвижимости)	-
4	Номер, тип этажа (этажей), на котором (которых) расположено помещение	8, Этаж
5	Адрес помещения, машино-места	-
	Местоположение помещения, машино-места	Российская Федерация, Московская область, г.о Одинцовский, село Лайково, микрорайон Город-событие, дом 70, квартира 32
	Дополнение местоположения помещения, машино-места	-
6	Площадь помещения, машино-места (P), м ²	30.5
7	Назначение помещения	Жилое
8	Вид жилого помещения (квартира, комната (в квартире), если жилое помещение расположено в многоквартирном доме)	Квартира
9	Вид (виды) разрешенного использования помещения	-
10	Наименование помещения	Квартира

11	Кадастровый номер (при наличии) или обозначение на плане этажа (или поэтажном плане) квартиры, в которой расположена комната	-
12	Сведения об отнесении к общему имуществу в многоквартирном доме или к вспомогательным помещениям	-
13	Сведения об отнесении к специализированному жилищному фонду или к жилым помещениям наемного дома социального использования или наемного дома коммерческого использования	-
14	Сведения о включении помещения в единый государственный реестр объектов культурного наследия (памятников истории и культуры) народов Российской Федерации	-
14.1	Регистрационный номер, вид и наименование объекта недвижимости в едином государственном реестре объектов культурного наследия (памятников истории и культуры) народов Российской Федерации либо регистрационный номер учетной карты объекта, представляющего собой историко-культурную ценность, вид и наименование выявленного объекта культурного наследия	-
14.2	Реквизиты решений Правительства Российской Федерации, органов охраны объектов культурного наследия о включении объекта недвижимости в единый государственный реестр объектов культурного наследия (памятников истории и культуры) народов Российской Федерации либо об отнесении объекта недвижимости к выявленным объектам культурного наследия, подлежащим государственной охране	-
14.3	Реквизиты документа, на основании которого установлены требования к сохранению, содержанию и использованию объектов культурного наследия (памятников истории и культуры) народов Российской Федерации, требования к обеспечению доступа к таким объектам либо выявленному объекту культурного наследия	-

Обозначение (номер) помещения, машино-места на плане здания, сооружения, плане этажа: 33

Кадастровый номер: -

№ п/п	Наименование характеристики	Значение характеристики
1	2	3
1	Вид объекта недвижимости (помещение, машино-место)	Помещение
2	Ранее присвоенный государственный учетный номер помещения, машино-места (кадастровый, инвентарный или условный номер)	-
3	Кадастровый номер исходного объекта недвижимости (объектов недвижимости)	-
4	Номер, тип этажа (этажей), на котором (которых) расположено помещение	8, Этаж
5	Адрес помещения, машино-места	-
	Местоположение помещения, машино-места	Российская Федерация, Московская область, г.о Одинцовский, село Лайково, микрорайон Город-событие, дом 70, квартира 33

5	Дополнение местоположения помещения, машино-места	-
6	Площадь помещения, машино-места (Р), м2	105.7
7	Назначение помещения	Жилое
8	Вид жилого помещения (квартира, комната (в квартире)), если жилое помещение расположено в многоквартирном доме	Квартира
9	Вид (виды) разрешенного использования помещения	-
10	Наименование помещения	Квартира
11	Кадастровый номер (при наличии) или обозначение на плане этажа (или поэтажном плане) квартиры, в которой расположена комната	-
12	Сведения об отнесении к общему имуществу в многоквартирном доме или к вспомогательным помещениям	-
13	Сведения об отнесении к специализированному жилищному фонду или к жилым помещениям наемного дома социального использования или наемного дома коммерческого использования	-
14	Сведения о включении помещения в единый государственный реестр объектов культурного наследия (памятников истории и культуры) народов Российской Федерации	-
14.1	Регистрационный номер, вид и наименование объекта недвижимости в едином государственном реестре объектов культурного наследия (памятников истории и культуры) народов Российской Федерации либо регистрационный номер учетной карты объекта, представляющего собой историко-культурную ценность, вид и наименование выявленного объекта культурного наследия	-
14.2	Реквизиты решений Правительства Российской Федерации, органов охраны объектов культурного наследия о включении объекта недвижимости в единый государственный реестр объектов культурного наследия (памятников истории и культуры) народов Российской Федерации либо об отнесении объекта недвижимости к выявленным объектам культурного наследия, подлежащим государственной охране	-
14.3	Реквизиты документа, на основании которого установлены требования к сохранению, содержанию и использованию объектов культурного наследия (памятников истории и культуры) народов Российской Федерации, требования к обеспечению доступа к таким объектам либо выявленному объекту культурного наследия	-
Обозначение (номер) помещения, машино-места на плане здания, сооружения, плане этажа: 34		
Кадастровый номер: -		
№ п/п	Наименование характеристики	Значение характеристики
1	2	3
1	Вид объекта недвижимости (помещение, машино-место)	Помещение
2	Ранее присвоенный государственный учетный номер помещения, машино-места (кадастровый, инвентарный или условный номер)	-

3	Кадастровый номер исходного объекта недвижимости (объектов недвижимости)	-
4	Номер, тип этажа (этажей), на котором (которых) расположено помещение	8, Этаж
5	Адрес помещения, машино-места	-
	Местоположение помещения, машино-места	Российская Федерация, Московская область, г.о Одинцовский, село Лайково, микрорайон Город-событие, дом 70, квартира 34
	Дополнение местоположения помещения, машино-места	-
6	Площадь помещения, машино-места (Р), м2	61.8
7	Назначение помещения	Жилое
8	Вид жилого помещения (квартира, комната (в квартире), если жилое помещение расположено в многоквартирном доме	Квартира
9	Вид (виды) разрешенного использования помещения	-
10	Наименование помещения	Квартира
11	Кадастровый номер (при наличии) или обозначение на плане этажа (или поэтажном плане) квартиры, в которой расположена комната	-
12	Сведения об отнесении к общему имуществу в многоквартирном доме или к вспомогательным помещениям	-
13	Сведения об отнесении к специализированному жилищному фонду или к жилым помещениям наемного дома социального использования или наемного дома коммерческого использования	-
14	Сведения о включении помещения в единый государственный реестр объектов культурного наследия (памятников истории и культуры) народов Российской Федерации	-
14.1	Регистрационный номер, вид и наименование объекта недвижимости в едином государственном реестре объектов культурного наследия (памятников истории и культуры) народов Российской Федерации либо регистрационный номер учетной карты объекта, представляющего собой историко-культурную ценность, вид и наименование выявленного объекта культурного наследия	-
14.2	Реквизиты решений Правительства Российской Федерации, органов охраны объектов культурного наследия о включении объекта недвижимости в единый государственный реестр объектов культурного наследия (памятников истории и культуры) народов Российской Федерации либо об отнесении объекта недвижимости к выявленным объектам культурного наследия, подлежащим государственной охране	-
14.3	Реквизиты документа, на основании которого установлены требования к сохранению, содержанию и использованию объектов культурного наследия (памятников истории и культуры) народов Российской Федерации, требования к обеспечению доступа к таким объектам либо выявленному объекту культурного наследия	-

Обозначение (номер) помещения, машино-места на плане здания, сооружения, плане этажа: 35

Кадастровый номер: -

№ п/п	Наименование характеристики	Значение характеристики
1	2	3
1	Вид объекта недвижимости (помещение, машино-место)	Помещение
2	Ранее присвоенный государственный учетный номер помещения, машино-места (кадастровый, инвентарный или условный номер)	-
3	Кадастровый номер исходного объекта недвижимости (объектов недвижимости)	-
4	Номер, тип этажа (этажей), на котором (которых) расположено помещение	8, Этаж
5	Адрес помещения, машино-места	-
	Местоположение помещения, машино-места	Российская Федерация, Московская область, г.о Одинцовский, село Лайково, микрорайон Город-событие, дом 70, квартира 35
	Дополнение местоположения помещения, машино-места	-
6	Площадь помещения, машино-места (P), м ²	65.7
7	Назначение помещения	Жилое
8	Вид жилого помещения (квартира, комната (в квартире), если жилое помещение расположено в многоквартирном доме)	Квартира
9	Вид (виды) разрешенного использования помещения	-
10	Наименование помещения	Квартира
11	Кадастровый номер (при наличии) или обозначение на плане этажа (или поэтажном плане) квартиры, в которой расположена комната	-
12	Сведения об отнесении к общему имуществу в многоквартирном доме или к вспомогательным помещениям	-
13	Сведения об отнесении к специализированному жилищному фонду или к жилым помещениям наемного дома социального использования или наемного дома коммерческого использования	-
14	Сведения о включении помещения в единый государственный реестр объектов культурного наследия (памятников истории и культуры) народов Российской Федерации	-
14.1	Регистрационный номер, вид и наименование объекта недвижимости в едином государственном реестре объектов культурного наследия (памятников истории и культуры) народов Российской Федерации либо регистрационный номер учетной карты объекта, представляющего собой историко-культурную ценность, вид и наименование выявленного объекта культурного наследия	-

14.2	Реквизиты решений Правительства Российской Федерации, органов охраны объектов культурного наследия о включении объекта недвижимости в единый государственный реестр объектов культурного наследия (памятников истории и культуры) народов Российской Федерации либо об отнесении объекта недвижимости к выявленным объектам культурного наследия, подлежащим государственной охране	-
14.3	Реквизиты документа, на основании которого установлены требования к сохранению, содержанию и использованию объектов культурного наследия (памятников истории и культуры) народов Российской Федерации, требования к обеспечению доступа к таким объектам либо выявленному объекту культурного наследия	-

Обозначение (номер) помещения, машино-места на плане здания, сооружения, плане этажа: 36

Кадастровый номер: -

№ п/п	Наименование характеристики	Значение характеристики
1	2	3
1	Вид объекта недвижимости (помещение, машино-место)	Помещение
2	Ранее присвоенный государственный учетный номер помещения, машино-места (кадастровый, инвентарный или условный номер)	-
3	Кадастровый номер исходного объекта недвижимости (объектов недвижимости)	-
4	Номер, тип этажа (этажей), на котором (которых) расположено помещение	9, Этаж
5	Адрес помещения, машино-места	-
	Местоположение помещения, машино-места	Российская Федерация, Московская область, г.о Одинцовский, село Лайково, микрорайон Город-событие, дом 70, квартира 36
	Дополнение местоположения помещения, машино-места	-
6	Площадь помещения, машино-места (Р), м ²	83.3
7	Назначение помещения	Жилое
8	Вид жилого помещения (квартира, комната (в квартире)), если жилое помещение расположено в многоквартирном доме	Квартира
9	Вид (виды) разрешенного использования помещения	-
10	Наименование помещения	Квартира
11	Кадастровый номер (при наличии) или обозначение на плане этажа (или поэтажном плане) квартиры, в которой расположена комната	-
12	Сведения об отнесении к общему имуществу в многоквартирном доме или к вспомогательным помещениям	-
13	Сведения об отнесении к специализированному жилищному фонду или к жилым помещениям наемного дома социального использования или наемного дома коммерческого использования	-

14	Сведения о включении помещения в единый государственный реестр объектов культурного наследия (памятников истории и культуры) народов Российской Федерации	-
14.1	Регистрационный номер, вид и наименование объекта недвижимости в едином государственном реестре объектов культурного наследия (памятников истории и культуры) народов Российской Федерации либо регистрационный номер учетной карты объекта, представляющего собой историко-культурную ценность, вид и наименование выявленного объекта культурного наследия	-
14.2	Реквизиты решений Правительства Российской Федерации, органов охраны объектов культурного наследия о включении объекта недвижимости в единый государственный реестр объектов культурного наследия (памятников истории и культуры) народов Российской Федерации либо об отнесении объекта недвижимости к выявленным объектам культурного наследия, подлежащим государственной охране	-
14.3	Реквизиты документа, на основании которого установлены требования к сохранению, содержанию и использованию объектов культурного наследия (памятников истории и культуры) народов Российской Федерации, требования к обеспечению доступа к таким объектам либо выявленному объекту культурного наследия	-

Обозначение (номер) помещения, машино-места на плане здания, сооружения, плане этажа: 37

Кадастровый номер: -

№ п/п	Наименование характеристики	Значение характеристики
1	2	3
1	Вид объекта недвижимости (помещение, машино-место)	Помещение
2	Ранее присвоенный государственный учетный номер помещения, машино-места (кадастровый, инвентарный или условный номер)	-
3	Кадастровый номер исходного объекта недвижимости (объектов недвижимости)	-
4	Номер, тип этажа (этажей), на котором (которых) расположено помещение	9, Этаж
5	Адрес помещения, машино-места	-
	Местоположение помещения, машино-места	Российская Федерация, Московская область, г.о Одинцовский, село Лайково, микрорайон Город-событие, дом 70, квартира 37
	Дополнение местоположения помещения, машино-места	-
6	Площадь помещения, машино-места (P), м ²	30.5
7	Назначение помещения	Жилое
8	Вид жилого помещения (квартира, комната (в квартире), если жилое помещение расположено в многоквартирном доме)	Квартира
9	Вид (виды) разрешенного использования помещения	-
10	Наименование помещения	Квартира

11	Кадастровый номер (при наличии) или обозначение на плане этажа (или поэтажном плане) квартиры, в которой расположена комната	-
12	Сведения об отнесении к общему имуществу в многоквартирном доме или к вспомогательным помещениям	-
13	Сведения об отнесении к специализированному жилищному фонду или к жилым помещениям наемного дома социального использования или наемного дома коммерческого использования	-
14	Сведения о включении помещения в единый государственный реестр объектов культурного наследия (памятников истории и культуры) народов Российской Федерации	-
14.1	Регистрационный номер, вид и наименование объекта недвижимости в едином государственном реестре объектов культурного наследия (памятников истории и культуры) народов Российской Федерации либо регистрационный номер учетной карты объекта, представляющего собой историко-культурную ценность, вид и наименование выявленного объекта культурного наследия	-
14.2	Реквизиты решений Правительства Российской Федерации, органов охраны объектов культурного наследия о включении объекта недвижимости в единый государственный реестр объектов культурного наследия (памятников истории и культуры) народов Российской Федерации либо об отнесении объекта недвижимости к выявленным объектам культурного наследия, подлежащим государственной охране	-
14.3	Реквизиты документа, на основании которого установлены требования к сохранению, содержанию и использованию объектов культурного наследия (памятников истории и культуры) народов Российской Федерации, требования к обеспечению доступа к таким объектам либо выявленному объекту культурного наследия	-
Обозначение (номер) помещения, машино-места на плане здания, сооружения, плане этажа: 38		
Кадастровый номер: -		
№ п/п	Наименование характеристики	Значение характеристики
1	2	3
1	Вид объекта недвижимости (помещение, машино-место)	Помещение
2	Ранее присвоенный государственный учетный номер помещения, машино-места (кадастровый, инвентарный или условный номер)	-
3	Кадастровый номер исходного объекта недвижимости (объектов недвижимости)	-
4	Номер, тип этажа (этажей), на котором (которых) расположено помещение	9, Этаж
5	Адрес помещения, машино-места	-
	Местоположение помещения, машино-места	Российская Федерация, Московская область, г.о Одинцовский, село Лайково, микрорайон Город-событие, дом 70, квартира 38

5	Дополнение местоположения помещения, машино-места	-
6	Площадь помещения, машино-места (Р), м2	105.1
7	Назначение помещения	Жилое
8	Вид жилого помещения (квартира, комната (в квартире)), если жилое помещение расположено в многоквартирном доме	Квартира
9	Вид (виды) разрешенного использования помещения	-
10	Наименование помещения	Квартира
11	Кадастровый номер (при наличии) или обозначение на плане этажа (или поэтажном плане) квартиры, в которой расположена комната	-
12	Сведения об отнесении к общему имуществу в многоквартирном доме или к вспомогательным помещениям	-
13	Сведения об отнесении к специализированному жилищному фонду или к жилым помещениям наемного дома социального использования или наемного дома коммерческого использования	-
14	Сведения о включении помещения в единый государственный реестр объектов культурного наследия (памятников истории и культуры) народов Российской Федерации	-
14.1	Регистрационный номер, вид и наименование объекта недвижимости в едином государственном реестре объектов культурного наследия (памятников истории и культуры) народов Российской Федерации либо регистрационный номер учетной карты объекта, представляющего собой историко-культурную ценность, вид и наименование выявленного объекта культурного наследия	-
14.2	Реквизиты решений Правительства Российской Федерации, органов охраны объектов культурного наследия о включении объекта недвижимости в единый государственный реестр объектов культурного наследия (памятников истории и культуры) народов Российской Федерации либо об отнесении объекта недвижимости к выявленным объектам культурного наследия, подлежащим государственной охране	-
14.3	Реквизиты документа, на основании которого установлены требования к сохранению, содержанию и использованию объектов культурного наследия (памятников истории и культуры) народов Российской Федерации, требования к обеспечению доступа к таким объектам либо выявленному объекту культурного наследия	-
Обозначение (номер) помещения, машино-места на плане здания, сооружения, плане этажа: 39		
Кадастровый номер: -		
№ п/п	Наименование характеристики	Значение характеристики
1	2	3
1	Вид объекта недвижимости (помещение, машино-место)	Помещение
2	Ранее присвоенный государственный учетный номер помещения, машино-места (кадастровый, инвентарный или условный номер)	-

3	Кадастровый номер исходного объекта недвижимости (объектов недвижимости)	-
4	Номер, тип этажа (этажей), на котором (которых) расположено помещение	9, Этаж
5	Адрес помещения, машино-места	-
	Местоположение помещения, машино-места	Российская Федерация, Московская область, г.о Одинцовский, село Лайково, микрорайон Город-событие, дом 70, квартира 39
	Дополнение местоположения помещения, машино-места	-
6	Площадь помещения, машино-места (Р), м ²	61.9
7	Назначение помещения	Жилое
8	Вид жилого помещения (квартира, комната (в квартире), если жилое помещение расположено в многоквартирном доме)	Квартира
9	Вид (виды) разрешенного использования помещения	-
10	Наименование помещения	Квартира
11	Кадастровый номер (при наличии) или обозначение на плане этажа (или поэтажном плане) квартиры, в которой расположена комната	-
12	Сведения об отнесении к общему имуществу в многоквартирном доме или к вспомогательным помещениям	-
13	Сведения об отнесении к специализированному жилищному фонду или к жилым помещениям наемного дома социального использования или наемного дома коммерческого использования	-
14	Сведения о включении помещения в единый государственный реестр объектов культурного наследия (памятников истории и культуры) народов Российской Федерации	-
14.1	Регистрационный номер, вид и наименование объекта недвижимости в едином государственном реестре объектов культурного наследия (памятников истории и культуры) народов Российской Федерации либо регистрационный номер учетной карты объекта, представляющего собой историко-культурную ценность, вид и наименование выявленного объекта культурного наследия	-
14.2	Реквизиты решений Правительства Российской Федерации, органов охраны объектов культурного наследия о включении объекта недвижимости в единый государственный реестр объектов культурного наследия (памятников истории и культуры) народов Российской Федерации либо об отнесении объекта недвижимости к выявленным объектам культурного наследия, подлежащим государственной охране	-
14.3	Реквизиты документа, на основании которого установлены требования к сохранению, содержанию и использованию объектов культурного наследия (памятников истории и культуры) народов Российской Федерации, требования к обеспечению доступа к таким объектам либо выявленному объекту культурного наследия	-

Обозначение (номер) помещения, машино-места на плане здания, сооружения, плане этажа: 40

Кадастровый номер: -

№ п/п	Наименование характеристики	Значение характеристики
1	2	3
1	Вид объекта недвижимости (помещение, машино-место)	Помещение
2	Ранее присвоенный государственный учетный номер помещения, машино-места (кадастровый, инвентарный или условный номер)	-
3	Кадастровый номер исходного объекта недвижимости (объектов недвижимости)	-
4	Номер, тип этажа (этажей), на котором (которых) расположено помещение	9, Этаж
5	Адрес помещения, машино-места	-
	Местоположение помещения, машино-места	Российская Федерация, Московская область, г.о Одинцовский, село Лайково, микрорайон Город-событие, дом 70, квартира 40
	Дополнение местоположения помещения, машино-места	-
6	Площадь помещения, машино-места (Р), м ²	65.8
7	Назначение помещения	Жилое
8	Вид жилого помещения (квартира, комната (в квартире), если жилое помещение расположено в многоквартирном доме	Квартира
9	Вид (виды) разрешенного использования помещения	-
10	Наименование помещения	Квартира
11	Кадастровый номер (при наличии) или обозначение на плане этажа (или поэтажном плане) квартиры, в которой расположена комната	-
12	Сведения об отнесении к общему имуществу в многоквартирном доме или к вспомогательным помещениям	-
13	Сведения об отнесении к специализированному жилищному фонду или к жилым помещениям наемного дома социального использования или наемного дома коммерческого использования	-
14	Сведения о включении помещения в единый государственный реестр объектов культурного наследия (памятников истории и культуры) народов Российской Федерации	-
14.1	Регистрационный номер, вид и наименование объекта недвижимости в едином государственном реестре объектов культурного наследия (памятников истории и культуры) народов Российской Федерации либо регистрационный номер учетной карты объекта, представляющего собой историко-культурную ценность, вид и наименование выявленного объекта культурного наследия	-

14.2	Реквизиты решений Правительства Российской Федерации, органов охраны объектов культурного наследия о включении объекта недвижимости в единый государственный реестр объектов культурного наследия (памятников истории и культуры) народов Российской Федерации либо об отнесении объекта недвижимости к выявленным объектам культурного наследия, подлежащим государственной охране	-
14.3	Реквизиты документа, на основании которого установлены требования к сохранению, содержанию и использованию объектов культурного наследия (памятников истории и культуры) народов Российской Федерации, требования к обеспечению доступа к таким объектам либо выявленному объекту культурного наследия	-
Обозначение (номер) помещения, машино-места на плане здания, сооружения, плане этажа: 41		
Кадастровый номер: -		
№ п/п	Наименование характеристики	Значение характеристики
1	2	3
1	Вид объекта недвижимости (помещение, машино-место)	Помещение
2	Ранее присвоенный государственный учетный номер помещения, машино-места (кадастровый, инвентарный или условный номер)	-
3	Кадастровый номер исходного объекта недвижимости (объектов недвижимости)	-
4	Номер, тип этажа (этажей), на котором (которых) расположено помещение	10, Этаж
5	Адрес помещения, машино-места	-
	Местоположение помещения, машино-места	Российская Федерация, Московская область, г.о Одинцовский, село Лайково, микрорайон Город-событие, дом 70, квартира 41
	Дополнение местоположения помещения, машино-места	-
6	Площадь помещения, машино-места (Р), м2	83.5
7	Назначение помещения	Жилое
8	Вид жилого помещения (квартира, комната (в квартире)), если жилое помещение расположено в многоквартирном доме	Квартира
9	Вид (виды) разрешенного использования помещения	-
10	Наименование помещения	Квартира
11	Кадастровый номер (при наличии) или обозначение на плане этажа (или поэтажном плане) квартиры, в которой расположена комната	-
12	Сведения об отнесении к общему имуществу в многоквартирном доме или к вспомогательным помещениям	-
13	Сведения об отнесении к специализированному жилищному фонду или к жилым помещениям наемного дома социального использования или наемного дома коммерческого использования	-

14	Сведения о включении помещения в единый государственный реестр объектов культурного наследия (памятников истории и культуры) народов Российской Федерации	-
14.1	Регистрационный номер, вид и наименование объекта недвижимости в едином государственном реестре объектов культурного наследия (памятников истории и культуры) народов Российской Федерации либо регистрационный номер учетной карты объекта, представляющего собой историко-культурную ценность, вид и наименование выявленного объекта культурного наследия	-
14.2	Реквизиты решений Правительства Российской Федерации, органов охраны объектов культурного наследия о включении объекта недвижимости в единый государственный реестр объектов культурного наследия (памятников истории и культуры) народов Российской Федерации либо об отнесении объекта недвижимости к выявленным объектам культурного наследия, подлежащим государственной охране	-
14.3	Реквизиты документа, на основании которого установлены требования к сохранению, содержанию и использованию объектов культурного наследия (памятников истории и культуры) народов Российской Федерации, требования к обеспечению доступа к таким объектам либо выявленному объекту культурного наследия	-

Обозначение (номер) помещения, машино-места на плане здания, сооружения, плане этажа: 42

Кадастровый номер: -

№ п/п	Наименование характеристики	Значение характеристики
1	2	3
1	Вид объекта недвижимости (помещение, машино-место)	Помещение
2	Ранее присвоенный государственный учетный номер помещения, машино-места (кадастровый, инвентарный или условный номер)	-
3	Кадастровый номер исходного объекта недвижимости (объектов недвижимости)	-
4	Номер, тип этажа (этажей), на котором (которых) расположено помещение	10, Этаж
5	Адрес помещения, машино-места	-
	Местоположение помещения, машино-места	Российская Федерация, Московская область, г.о Одинцовский, село Лайково, микрорайон Город-событие, дом 70, квартира 42
	Дополнение местоположения помещения, машино-места	-
6	Площадь помещения, машино-места (P), м ²	30.4
7	Назначение помещения	Жилое
8	Вид жилого помещения (квартира, комната (в квартире)), если жилое помещение расположено в многоквартирном доме	Квартира
9	Вид (виды) разрешенного использования помещения	-
10	Наименование помещения	Квартира

11	Кадастровый номер (при наличии) или обозначение на плане этажа (или поэтажном плане) квартиры, в которой расположена комната	-
12	Сведения об отнесении к общему имуществу в многоквартирном доме или к вспомогательным помещениям	-
13	Сведения об отнесении к специализированному жилищному фонду или к жилым помещениям наемного дома социального использования или наемного дома коммерческого использования	-
14	Сведения о включении помещения в единый государственный реестр объектов культурного наследия (памятников истории и культуры) народов Российской Федерации	-
14.1	Регистрационный номер, вид и наименование объекта недвижимости в едином государственном реестре объектов культурного наследия (памятников истории и культуры) народов Российской Федерации либо регистрационный номер учетной карты объекта, представляющего собой историко-культурную ценность, вид и наименование выявленного объекта культурного наследия	-
14.2	Реквизиты решений Правительства Российской Федерации, органов охраны объектов культурного наследия о включении объекта недвижимости в единый государственный реестр объектов культурного наследия (памятников истории и культуры) народов Российской Федерации либо об отнесении объекта недвижимости к выявленным объектам культурного наследия, подлежащим государственной охране	-
14.3	Реквизиты документа, на основании которого установлены требования к сохранению, содержанию и использованию объектов культурного наследия (памятников истории и культуры) народов Российской Федерации, требования к обеспечению доступа к таким объектам либо выявленному объекту культурного наследия	-

Обозначение (номер) помещения, машино-места на плане здания, сооружения, плане этажа: 43

Кадастровый номер: -

№ п/п	Наименование характеристики	Значение характеристики
1	2	3
1	Вид объекта недвижимости (помещение, машино-место)	Помещение
2	Ранее присвоенный государственный учетный номер помещения, машино-места (кадастровый, инвентарный или условный номер)	-
3	Кадастровый номер исходного объекта недвижимости (объектов недвижимости)	-
4	Номер, тип этажа (этажей), на котором (которых) расположено помещение	10, Этаж
5	Адрес помещения, машино-места	-
	Местоположение помещения, машино-места	Российская Федерация, Московская область, г.о Одинцовский, село Лайково, микрорайон Город-событие, дом 70, квартира 43

5	Дополнение местоположения помещения, машино-места	-
6	Площадь помещения, машино-места (Р), м ²	92.9
7	Назначение помещения	Жилое
8	Вид жилого помещения (квартира, комната (в квартире)), если жилое помещение расположено в многоквартирном доме	Квартира
9	Вид (виды) разрешенного использования помещения	-
10	Наименование помещения	Квартира
11	Кадастровый номер (при наличии) или обозначение на плане этажа (или поэтажном плане) квартиры, в которой расположена комната	-
12	Сведения об отнесении к общему имуществу в многоквартирном доме или к вспомогательным помещениям	-
13	Сведения об отнесении к специализированному жилищному фонду или к жилым помещениям наемного дома социального использования или наемного дома коммерческого использования	-
14	Сведения о включении помещения в единый государственный реестр объектов культурного наследия (памятников истории и культуры) народов Российской Федерации	-
14.1	Регистрационный номер, вид и наименование объекта недвижимости в едином государственном реестре объектов культурного наследия (памятников истории и культуры) народов Российской Федерации либо регистрационный номер учетной карты объекта, представляющего собой историко-культурную ценность, вид и наименование выявленного объекта культурного наследия	-
14.2	Реквизиты решений Правительства Российской Федерации, органов охраны объектов культурного наследия о включении объекта недвижимости в единый государственный реестр объектов культурного наследия (памятников истории и культуры) народов Российской Федерации либо об отнесении объекта недвижимости к выявленным объектам культурного наследия, подлежащим государственной охране	-
14.3	Реквизиты документа, на основании которого установлены требования к сохранению, содержанию и использованию объектов культурного наследия (памятников истории и культуры) народов Российской Федерации, требования к обеспечению доступа к таким объектам либо выявленному объекту культурного наследия	-
Обозначение (номер) помещения, машино-места на плане здания, сооружения, плане этажа: 44		
Кадастровый номер: -		
№ п/п	Наименование характеристики	Значение характеристики
1	2	3
1	Вид объекта недвижимости (помещение, машино-место)	Помещение
2	Ранее присвоенный государственный учетный номер помещения, машино-места (кадастровый, инвентарный или условный номер)	-

3	Кадастровый номер исходного объекта недвижимости (объектов недвижимости)	-
4	Номер, тип этажа (этажей), на котором (которых) расположено помещение	10, Этаж
5	Адрес помещения, машино-места	-
	Местоположение помещения, машино-места	Российская Федерация, Московская область, г.о Одинцовский, село Лайково, микрорайон Город-событие, дом 70, квартира 44
	Дополнение местоположения помещения, машино-места	-
6	Площадь помещения, машино-места (P), м2	62.2
7	Назначение помещения	Жилое
8	Вид жилого помещения (квартира, комната (в квартире), если жилое помещение расположено в многоквартирном доме	Квартира
9	Вид (виды) разрешенного использования помещения	-
10	Наименование помещения	Квартира
11	Кадастровый номер (при наличии) или обозначение на плане этажа (или поэтажном плане) квартиры, в которой расположена комната	-
12	Сведения об отнесении к общему имуществу в многоквартирном доме или к вспомогательным помещениям	-
13	Сведения об отнесении к специализированному жилищному фонду или к жилым помещениям наемного дома социального использования или наемного дома коммерческого использования	-
14	Сведения о включении помещения в единый государственный реестр объектов культурного наследия (памятников истории и культуры) народов Российской Федерации	-
14.1	Регистрационный номер, вид и наименование объекта недвижимости в едином государственном реестре объектов культурного наследия (памятников истории и культуры) народов Российской Федерации либо регистрационный номер учетной карты объекта, представляющего собой историко-культурную ценность, вид и наименование выявленного объекта культурного наследия	-
14.2	Реквизиты решений Правительства Российской Федерации, органов охраны объектов культурного наследия о включении объекта недвижимости в единый государственный реестр объектов культурного наследия (памятников истории и культуры) народов Российской Федерации либо об отнесении объекта недвижимости к выявленным объектам культурного наследия, подлежащим государственной охране	-
14.3	Реквизиты документа, на основании которого установлены требования к сохранению, содержанию и использованию объектов культурного наследия (памятников истории и культуры) народов Российской Федерации, требования к обеспечению доступа к таким объектам либо выявленному объекту культурного наследия	-

Обозначение (номер) помещения, машино-места на плане здания, сооружения, плане этажа: 45

Кадастровый номер: -

№ п/п	Наименование характеристики	Значение характеристики
1	2	3
1	Вид объекта недвижимости (помещение, машино-место)	Помещение
2	Ранее присвоенный государственный учетный номер помещения, машино-места (кадастровый, инвентарный или условный номер)	-
3	Кадастровый номер исходного объекта недвижимости (объектов недвижимости)	-
4	Номер, тип этажа (этажей), на котором (которых) расположено помещение	10, Этаж
5	Адрес помещения, машино-места	-
	Местоположение помещения, машино-места	Российская Федерация, Московская область, г.о Одинцовский, село Лайково, микрорайон Город-событие, дом 70, квартира 45
	Дополнение местоположения помещения, машино-места	-
6	Площадь помещения, машино-места (Р), м ²	64.9
7	Назначение помещения	Жилое
8	Вид жилого помещения (квартира, комната (в квартире), если жилое помещение расположено в многоквартирном доме	Квартира
9	Вид (виды) разрешенного использования помещения	-
10	Наименование помещения	Квартира
11	Кадастровый номер (при наличии) или обозначение на плане этажа (или поэтажном плане) квартиры, в которой расположена комната	-
12	Сведения об отнесении к общему имуществу в многоквартирном доме или к вспомогательным помещениям	-
13	Сведения об отнесении к специализированному жилищному фонду или к жилым помещениям наемного дома социального использования или наемного дома коммерческого использования	-
14	Сведения о включении помещения в единый государственный реестр объектов культурного наследия (памятников истории и культуры) народов Российской Федерации	-
14.1	Регистрационный номер, вид и наименование объекта недвижимости в едином государственном реестре объектов культурного наследия (памятников истории и культуры) народов Российской Федерации либо регистрационный номер учетной карты объекта, представляющего собой историко-культурную ценность, вид и наименование выявленного объекта культурного наследия	-

14.2	Реквизиты решений Правительства Российской Федерации, органов охраны объектов культурного наследия о включении объекта недвижимости в единый государственный реестр объектов культурного наследия (памятников истории и культуры) народов Российской Федерации либо об отнесении объекта недвижимости к выявленным объектам культурного наследия, подлежащим государственной охране	-
14.3	Реквизиты документа, на основании которого установлены требования к сохранению, содержанию и использованию объектов культурного наследия (памятников истории и культуры) народов Российской Федерации, требования к обеспечению доступа к таким объектам либо выявленному объекту культурного наследия	-
Обозначение (номер) помещения, машино-места на плане здания, сооружения, плане этажа: 46		
Кадастровый номер: -		
№ п/п	Наименование характеристики	Значение характеристики
1	2	3
1	Вид объекта недвижимости (помещение, машино-место)	Помещение
2	Ранее присвоенный государственный учетный номер помещения, машино-места (кадастровый, инвентарный или условный номер)	-
3	Кадастровый номер исходного объекта недвижимости (объектов недвижимости)	-
4	Номер, тип этажа (этажей), на котором (которых) расположено помещение	11, Этаж
5	Адрес помещения, машино-места	-
	Местоположение помещения, машино-места	Российская Федерация, Московская область, г.о Одинцовский, село Лайково, микрорайон Город-событие, дом 70, квартира 46
	Дополнение местоположения помещения, машино-места	-
6	Площадь помещения, машино-места (Р), м2	83.5
7	Назначение помещения	Жилое
8	Вид жилого помещения (квартира, комната (в квартире), если жилое помещение расположено в многоквартирном доме)	Квартира
9	Вид (виды) разрешенного использования помещения	-
10	Наименование помещения	Квартира
11	Кадастровый номер (при наличии) или обозначение на плане этажа (или поэтажном плане) квартиры, в которой расположена комната	-
12	Сведения об отнесении к общему имуществу в многоквартирном доме или к вспомогательным помещениям	-
13	Сведения об отнесении к специализированному жилищному фонду или к жилым помещениям наемного дома социального использования или наемного дома коммерческого использования	-

14	Сведения о включении помещения в единый государственный реестр объектов культурного наследия (памятников истории и культуры) народов Российской Федерации	-
14.1	Регистрационный номер, вид и наименование объекта недвижимости в едином государственном реестре объектов культурного наследия (памятников истории и культуры) народов Российской Федерации либо регистрационный номер учетной карты объекта, представляющего собой историко-культурную ценность, вид и наименование выявленного объекта культурного наследия	-
14.2	Реквизиты решений Правительства Российской Федерации, органов охраны объектов культурного наследия о включении объекта недвижимости в единый государственный реестр объектов культурного наследия (памятников истории и культуры) народов Российской Федерации либо об отнесении объекта недвижимости к выявленным объектам культурного наследия, подлежащим государственной охране	-
14.3	Реквизиты документа, на основании которого установлены требования к сохранению, содержанию и использованию объектов культурного наследия (памятников истории и культуры) народов Российской Федерации, требования к обеспечению доступа к таким объектам либо выявленному объекту культурного наследия	-

Обозначение (номер) помещения, машино-места на плане здания, сооружения, плане этажа: 47

Кадастровый номер: -

№ п/п	Наименование характеристики	Значение характеристики
1	2	3
1	Вид объекта недвижимости (помещение, машино-место)	Помещение
2	Ранее присвоенный государственный учетный номер помещения, машино-места (кадастровый, инвентарный или условный номер)	-
3	Кадастровый номер исходного объекта недвижимости (объектов недвижимости)	-
4	Номер, тип этажа (этажей), на котором (которых) расположено помещение	11, Этаж
5	Адрес помещения, машино-места	-
	Местоположение помещения, машино-места	Российская Федерация, Московская область, г.о Одинцовский, село Лайково, микрорайон Город-событие, дом 70, квартира 47
	Дополнение местоположения помещения, машино-места	-
6	Площадь помещения, машино-места (P), м ²	30.4
7	Назначение помещения	Жилое
8	Вид жилого помещения (квартира, комната (в квартире)), если жилое помещение расположено в многоквартирном доме	Квартира
9	Вид (виды) разрешенного использования помещения	-
10	Наименование помещения	Квартира

11	Кадастровый номер (при наличии) или обозначение на плане этажа (или поэтажном плане) квартиры, в которой расположена комната	-
12	Сведения об отнесении к общему имуществу в многоквартирном доме или к вспомогательным помещениям	-
13	Сведения об отнесении к специализированному жилищному фонду или к жилым помещениям наемного дома социального использования или наемного дома коммерческого использования	-
14	Сведения о включении помещения в единый государственный реестр объектов культурного наследия (памятников истории и культуры) народов Российской Федерации	-
14.1	Регистрационный номер, вид и наименование объекта недвижимости в едином государственном реестре объектов культурного наследия (памятников истории и культуры) народов Российской Федерации либо регистрационный номер учетной карты объекта, представляющего собой историко-культурную ценность, вид и наименование выявленного объекта культурного наследия	-
14.2	Реквизиты решений Правительства Российской Федерации, органов охраны объектов культурного наследия о включении объекта недвижимости в единый государственный реестр объектов культурного наследия (памятников истории и культуры) народов Российской Федерации либо об отнесении объекта недвижимости к выявленным объектам культурного наследия, подлежащим государственной охране	-
14.3	Реквизиты документа, на основании которого установлены требования к сохранению, содержанию и использованию объектов культурного наследия (памятников истории и культуры) народов Российской Федерации, требования к обеспечению доступа к таким объектам либо выявленному объекту культурного наследия	-
Обозначение (номер) помещения, машино-места на плане здания, сооружения, плане этажа: 48		
Кадастровый номер: -		
№ п/п	Наименование характеристики	Значение характеристики
1	2	3
1	Вид объекта недвижимости (помещение, машино-место)	Помещение
2	Ранее присвоенный государственный учетный номер помещения, машино-места (кадастровый, инвентарный или условный номер)	-
3	Кадастровый номер исходного объекта недвижимости (объектов недвижимости)	-
4	Номер, тип этажа (этажей), на котором (которых) расположено помещение	11, Этаж
5	Адрес помещения, машино-места	-
	Местоположение помещения, машино-места	Российская Федерация, Московская область, г.о Одинцовский, село Лайково, микрорайон Город-событие, дом 70, квартира 48

5	Дополнение местоположения помещения, машино-места	-
6	Площадь помещения, машино-места (Р), м2	92.8
7	Назначение помещения	Жилое
8	Вид жилого помещения (квартира, комната (в квартире)), если жилое помещение расположено в многоквартирном доме	Квартира
9	Вид (виды) разрешенного использования помещения	-
10	Наименование помещения	Квартира
11	Кадастровый номер (при наличии) или обозначение на плане этажа (или поэтажном плане) квартиры, в которой расположена комната	-
12	Сведения об отнесении к общему имуществу в многоквартирном доме или к вспомогательным помещениям	-
13	Сведения об отнесении к специализированному жилищному фонду или к жилым помещениям наемного дома социального использования или наемного дома коммерческого использования	-
14	Сведения о включении помещения в единый государственный реестр объектов культурного наследия (памятников истории и культуры) народов Российской Федерации	-
14.1	Регистрационный номер, вид и наименование объекта недвижимости в едином государственном реестре объектов культурного наследия (памятников истории и культуры) народов Российской Федерации либо регистрационный номер учетной карты объекта, представляющего собой историко-культурную ценность, вид и наименование выявленного объекта культурного наследия	-
14.2	Реквизиты решений Правительства Российской Федерации, органов охраны объектов культурного наследия о включении объекта недвижимости в единый государственный реестр объектов культурного наследия (памятников истории и культуры) народов Российской Федерации либо об отнесении объекта недвижимости к выявленным объектам культурного наследия, подлежащим государственной охране	-
14.3	Реквизиты документа, на основании которого установлены требования к сохранению, содержанию и использованию объектов культурного наследия (памятников истории и культуры) народов Российской Федерации, требования к обеспечению доступа к таким объектам либо выявленному объекту культурного наследия	-
Обозначение (номер) помещения, машино-места на плане здания, сооружения, плане этажа: 49		
Кадастровый номер: -		
№ п/п	Наименование характеристики	Значение характеристики
1	2	3
1	Вид объекта недвижимости (помещение, машино-место)	Помещение
2	Ранее присвоенный государственный учетный номер помещения, машино-места (кадастровый, инвентарный или условный номер)	-

3	Кадастровый номер исходного объекта недвижимости (объектов недвижимости)	-
4	Номер, тип этажа (этажей), на котором (которых) расположено помещение	11, Этаж
5	Адрес помещения, машино-места	-
	Местоположение помещения, машино-места	Российская Федерация, Московская область, г.о Одинцовский, село Лайково, микрорайон Город-событие, дом 70, квартира 49
	Дополнение местоположения помещения, машино-места	-
6	Площадь помещения, машино-места (P), м2	62.2
7	Назначение помещения	Жилое
8	Вид жилого помещения (квартира, комната (в квартире), если жилое помещение расположено в многоквартирном доме	Квартира
9	Вид (виды) разрешенного использования помещения	-
10	Наименование помещения	Квартира
11	Кадастровый номер (при наличии) или обозначение на плане этажа (или поэтажном плане) квартиры, в которой расположена комната	-
12	Сведения об отнесении к общему имуществу в многоквартирном доме или к вспомогательным помещениям	-
13	Сведения об отнесении к специализированному жилищному фонду или к жилым помещениям наемного дома социального использования или наемного дома коммерческого использования	-
14	Сведения о включении помещения в единый государственный реестр объектов культурного наследия (памятников истории и культуры) народов Российской Федерации	-
14.1	Регистрационный номер, вид и наименование объекта недвижимости в едином государственном реестре объектов культурного наследия (памятников истории и культуры) народов Российской Федерации либо регистрационный номер учетной карты объекта, представляющего собой историко-культурную ценность, вид и наименование выявленного объекта культурного наследия	-
14.2	Реквизиты решений Правительства Российской Федерации, органов охраны объектов культурного наследия о включении объекта недвижимости в единый государственный реестр объектов культурного наследия (памятников истории и культуры) народов Российской Федерации либо об отнесении объекта недвижимости к выявленным объектам культурного наследия, подлежащим государственной охране	-
14.3	Реквизиты документа, на основании которого установлены требования к сохранению, содержанию и использованию объектов культурного наследия (памятников истории и культуры) народов Российской Федерации, требования к обеспечению доступа к таким объектам либо выявленному объекту культурного наследия	-

Обозначение (номер) помещения, машино-места на плане здания, сооружения, плане этажа: 50

Кадастровый номер: -

№ п/п	Наименование характеристики	Значение характеристики
1	2	3
1	Вид объекта недвижимости (помещение, машино-место)	Помещение
2	Ранее присвоенный государственный учетный номер помещения, машино-места (кадастровый, инвентарный или условный номер)	-
3	Кадастровый номер исходного объекта недвижимости (объектов недвижимости)	-
4	Номер, тип этажа (этажей), на котором (которых) расположено помещение	11, Этаж
5	Адрес помещения, машино-места	-
	Местоположение помещения, машино-места	Российская Федерация, Московская область, г.о Одинцовский, село Лайково, микрорайон Город-событие, дом 70, квартира 50
	Дополнение местоположения помещения, машино-места	-
6	Площадь помещения, машино-места (P), м ²	64.9
7	Назначение помещения	Жилое
8	Вид жилого помещения (квартира, комната (в квартире), если жилое помещение расположено в многоквартирном доме	Квартира
9	Вид (виды) разрешенного использования помещения	-
10	Наименование помещения	Квартира
11	Кадастровый номер (при наличии) или обозначение на плане этажа (или поэтажном плане) квартиры, в которой расположена комната	-
12	Сведения об отнесении к общему имуществу в многоквартирном доме или к вспомогательным помещениям	-
13	Сведения об отнесении к специализированному жилищному фонду или к жилым помещениям наемного дома социального использования или наемного дома коммерческого использования	-
14	Сведения о включении помещения в единый государственный реестр объектов культурного наследия (памятников истории и культуры) народов Российской Федерации	-
14.1	Регистрационный номер, вид и наименование объекта недвижимости в едином государственном реестре объектов культурного наследия (памятников истории и культуры) народов Российской Федерации либо регистрационный номер учетной карты объекта, представляющего собой историко-культурную ценность, вид и наименование выявленного объекта культурного наследия	-

14.2	Реквизиты решений Правительства Российской Федерации, органов охраны объектов культурного наследия о включении объекта недвижимости в единый государственный реестр объектов культурного наследия (памятников истории и культуры) народов Российской Федерации либо об отнесении объекта недвижимости к выявленным объектам культурного наследия, подлежащим государственной охране	-
14.3	Реквизиты документа, на основании которого установлены требования к сохранению, содержанию и использованию объектов культурного наследия (памятников истории и культуры) народов Российской Федерации, требования к обеспечению доступа к таким объектам либо выявленному объекту культурного наследия	-
Обозначение (номер) помещения, машино-места на плане здания, сооружения, плане этажа: 51		
Кадастровый номер: -		
№ п/п	Наименование характеристики	Значение характеристики
1	2	3
1	Вид объекта недвижимости (помещение, машино-место)	Помещение
2	Ранее присвоенный государственный учетный номер помещения, машино-места (кадастровый, инвентарный или условный номер)	-
3	Кадастровый номер исходного объекта недвижимости (объектов недвижимости)	-
4	Номер, тип этажа (этажей), на котором (которых) расположено помещение	12, Этаж
5	Адрес помещения, машино-места	-
	Местоположение помещения, машино-места	Российская Федерация, Московская область, г.о Одинцовский, село Лайково, микрорайон Город-событие, дом 70, квартира 51
	Дополнение местоположения помещения, машино-места	-
6	Площадь помещения, машино-места (Р), м2	83.8
7	Назначение помещения	Жилое
8	Вид жилого помещения (квартира, комната (в квартире)), если жилое помещение расположено в многоквартирном доме	Квартира
9	Вид (виды) разрешенного использования помещения	-
10	Наименование помещения	Квартира
11	Кадастровый номер (при наличии) или обозначение на плане этажа (или поэтажном плане) квартиры, в которой расположена комната	-
12	Сведения об отнесении к общему имуществу в многоквартирном доме или к вспомогательным помещениям	-
13	Сведения об отнесении к специализированному жилищному фонду или к жилым помещениям наемного дома социального использования или наемного дома коммерческого использования	-

14	Сведения о включении помещения в единый государственный реестр объектов культурного наследия (памятников истории и культуры) народов Российской Федерации	-
14.1	Регистрационный номер, вид и наименование объекта недвижимости в едином государственном реестре объектов культурного наследия (памятников истории и культуры) народов Российской Федерации либо регистрационный номер учетной карты объекта, представляющего собой историко-культурную ценность, вид и наименование выявленного объекта культурного наследия	-
14.2	Реквизиты решений Правительства Российской Федерации, органов охраны объектов культурного наследия о включении объекта недвижимости в единый государственный реестр объектов культурного наследия (памятников истории и культуры) народов Российской Федерации либо об отнесении объекта недвижимости к выявленным объектам культурного наследия, подлежащим государственной охране	-
14.3	Реквизиты документа, на основании которого установлены требования к сохранению, содержанию и использованию объектов культурного наследия (памятников истории и культуры) народов Российской Федерации, требования к обеспечению доступа к таким объектам либо выявленному объекту культурного наследия	-

Обозначение (номер) помещения, машино-места на плане здания, сооружения, плане этажа: 52

Кадастровый номер: -

№ п/п	Наименование характеристики	Значение характеристики
1	2	3
1	Вид объекта недвижимости (помещение, машино-место)	Помещение
2	Ранее присвоенный государственный учетный номер помещения, машино-места (кадастровый, инвентарный или условный номер)	-
3	Кадастровый номер исходного объекта недвижимости (объектов недвижимости)	-
4	Номер, тип этажа (этажей), на котором (которых) расположено помещение	12, Этаж
5	Адрес помещения, машино-места	-
	Местоположение помещения, машино-места	Российская Федерация, Московская область, г.о Одинцовский, село Лайково, микрорайон Город-событие, дом 70, квартира 52
	Дополнение местоположения помещения, машино-места	-
6	Площадь помещения, машино-места (P), м ²	30.8
7	Назначение помещения	Жилое
8	Вид жилого помещения (квартира, комната (в квартире), если жилое помещение расположено в многоквартирном доме)	Квартира
9	Вид (виды) разрешенного использования помещения	-
10	Наименование помещения	Квартира

11	Кадастровый номер (при наличии) или обозначение на плане этажа (или поэтажном плане) квартиры, в которой расположена комната	-
12	Сведения об отнесении к общему имуществу в многоквартирном доме или к вспомогательным помещениям	-
13	Сведения об отнесении к специализированному жилищному фонду или к жилым помещениям наемного дома социального использования или наемного дома коммерческого использования	-
14	Сведения о включении помещения в единый государственный реестр объектов культурного наследия (памятников истории и культуры) народов Российской Федерации	-
14.1	Регистрационный номер, вид и наименование объекта недвижимости в едином государственном реестре объектов культурного наследия (памятников истории и культуры) народов Российской Федерации либо регистрационный номер учетной карты объекта, представляющего собой историко-культурную ценность, вид и наименование выявленного объекта культурного наследия	-
14.2	Реквизиты решений Правительства Российской Федерации, органов охраны объектов культурного наследия о включении объекта недвижимости в единый государственный реестр объектов культурного наследия (памятников истории и культуры) народов Российской Федерации либо об отнесении объекта недвижимости к выявленным объектам культурного наследия, подлежащим государственной охране	-
14.3	Реквизиты документа, на основании которого установлены требования к сохранению, содержанию и использованию объектов культурного наследия (памятников истории и культуры) народов Российской Федерации, требования к обеспечению доступа к таким объектам либо выявленному объекту культурного наследия	-

Обозначение (номер) помещения, машино-места на плане здания, сооружения, плане этажа: 53

Кадастровый номер: -

№ п/п	Наименование характеристики	Значение характеристики
1	2	3
1	Вид объекта недвижимости (помещение, машино-место)	Помещение
2	Ранее присвоенный государственный учетный номер помещения, машино-места (кадастровый, инвентарный или условный номер)	-
3	Кадастровый номер исходного объекта недвижимости (объектов недвижимости)	-
4	Номер, тип этажа (этажей), на котором (которых) расположено помещение	12, Этаж
5	Адрес помещения, машино-места	-
	Местоположение помещения, машино-места	Российская Федерация, Московская область, г.о Одинцовский, село Лайково, микрорайон Город-событие, дом 70, квартира 53

5	Дополнение местоположения помещения, машино-места	-
6	Площадь помещения, машино-места (Р), м2	92.9
7	Назначение помещения	Жилое
8	Вид жилого помещения (квартира, комната (в квартире)), если жилое помещение расположено в многоквартирном доме	Квартира
9	Вид (виды) разрешенного использования помещения	-
10	Наименование помещения	Квартира
11	Кадастровый номер (при наличии) или обозначение на плане этажа (или поэтажном плане) квартиры, в которой расположена комната	-
12	Сведения об отнесении к общему имуществу в многоквартирном доме или к вспомогательным помещениям	-
13	Сведения об отнесении к специализированному жилищному фонду или к жилым помещениям наемного дома социального использования или наемного дома коммерческого использования	-
14	Сведения о включении помещения в единый государственный реестр объектов культурного наследия (памятников истории и культуры) народов Российской Федерации	-
14.1	Регистрационный номер, вид и наименование объекта недвижимости в едином государственном реестре объектов культурного наследия (памятников истории и культуры) народов Российской Федерации либо регистрационный номер учетной карты объекта, представляющего собой историко-культурную ценность, вид и наименование выявленного объекта культурного наследия	-
14.2	Реквизиты решений Правительства Российской Федерации, органов охраны объектов культурного наследия о включении объекта недвижимости в единый государственный реестр объектов культурного наследия (памятников истории и культуры) народов Российской Федерации либо об отнесении объекта недвижимости к выявленным объектам культурного наследия, подлежащим государственной охране	-
14.3	Реквизиты документа, на основании которого установлены требования к сохранению, содержанию и использованию объектов культурного наследия (памятников истории и культуры) народов Российской Федерации, требования к обеспечению доступа к таким объектам либо выявленному объекту культурного наследия	-
Обозначение (номер) помещения, машино-места на плане здания, сооружения, плане этажа: 54		
Кадастровый номер: -		
№ п/п	Наименование характеристики	Значение характеристики
1	2	3
1	Вид объекта недвижимости (помещение, машино-место)	Помещение
2	Ранее присвоенный государственный учетный номер помещения, машино-места (кадастровый, инвентарный или условный номер)	-

3	Кадастровый номер исходного объекта недвижимости (объектов недвижимости)	-
4	Номер, тип этажа (этажей), на котором (которых) расположено помещение	12, Этаж
5	Адрес помещения, машино-места	-
	Местоположение помещения, машино-места	Российская Федерация, Московская область, г.о Одинцовский, село Лайково, микрорайон Город-событие, дом 70, квартира 54
	Дополнение местоположения помещения, машино-места	-
6	Площадь помещения, машино-места (Р), м ²	62.1
7	Назначение помещения	Жилое
8	Вид жилого помещения (квартира, комната (в квартире), если жилое помещение расположено в многоквартирном доме)	Квартира
9	Вид (виды) разрешенного использования помещения	-
10	Наименование помещения	Квартира
11	Кадастровый номер (при наличии) или обозначение на плане этажа (или поэтажном плане) квартиры, в которой расположена комната	-
12	Сведения об отнесении к общему имуществу в многоквартирном доме или к вспомогательным помещениям	-
13	Сведения об отнесении к специализированному жилищному фонду или к жилым помещениям наемного дома социального использования или наемного дома коммерческого использования	-
14	Сведения о включении помещения в единый государственный реестр объектов культурного наследия (памятников истории и культуры) народов Российской Федерации	-
14.1	Регистрационный номер, вид и наименование объекта недвижимости в едином государственном реестре объектов культурного наследия (памятников истории и культуры) народов Российской Федерации либо регистрационный номер учетной карты объекта, представляющего собой историко-культурную ценность, вид и наименование выявленного объекта культурного наследия	-
14.2	Реквизиты решений Правительства Российской Федерации, органов охраны объектов культурного наследия о включении объекта недвижимости в единый государственный реестр объектов культурного наследия (памятников истории и культуры) народов Российской Федерации либо об отнесении объекта недвижимости к выявленным объектам культурного наследия, подлежащим государственной охране	-
14.3	Реквизиты документа, на основании которого установлены требования к сохранению, содержанию и использованию объектов культурного наследия (памятников истории и культуры) народов Российской Федерации, требования к обеспечению доступа к таким объектам либо выявленному объекту культурного наследия	-

Обозначение (номер) помещения, машино-места на плане здания, сооружения, плане этажа: 55

Кадастровый номер: -

№ п/п	Наименование характеристики	Значение характеристики
1	2	3
1	Вид объекта недвижимости (помещение, машино-место)	Помещение
2	Ранее присвоенный государственный учетный номер помещения, машино-места (кадастровый, инвентарный или условный номер)	-
3	Кадастровый номер исходного объекта недвижимости (объектов недвижимости)	-
4	Номер, тип этажа (этажей), на котором (которых) расположено помещение	12, Этаж
5	Адрес помещения, машино-места	-
	Местоположение помещения, машино-места	Российская Федерация, Московская область, г.о Одинцовский, село Лайково, микрорайон Город-событие, дом 70, квартира 55
	Дополнение местоположения помещения, машино-места	-
6	Площадь помещения, машино-места (Р), м ²	67.3
7	Назначение помещения	Жилое
8	Вид жилого помещения (квартира, комната (в квартире), если жилое помещение расположено в многоквартирном доме	Квартира
9	Вид (виды) разрешенного использования помещения	-
10	Наименование помещения	Квартира
11	Кадастровый номер (при наличии) или обозначение на плане этажа (или поэтажном плане) квартиры, в которой расположена комната	-
12	Сведения об отнесении к общему имуществу в многоквартирном доме или к вспомогательным помещениям	-
13	Сведения об отнесении к специализированному жилищному фонду или к жилым помещениям наемного дома социального использования или наемного дома коммерческого использования	-
14	Сведения о включении помещения в единый государственный реестр объектов культурного наследия (памятников истории и культуры) народов Российской Федерации	-
14.1	Регистрационный номер, вид и наименование объекта недвижимости в едином государственном реестре объектов культурного наследия (памятников истории и культуры) народов Российской Федерации либо регистрационный номер учетной карты объекта, представляющего собой историко-культурную ценность, вид и наименование выявленного объекта культурного наследия	-

14.2	Реквизиты решений Правительства Российской Федерации, органов охраны объектов культурного наследия о включении объекта недвижимости в единый государственный реестр объектов культурного наследия (памятников истории и культуры) народов Российской Федерации либо об отнесении объекта недвижимости к выявленным объектам культурного наследия, подлежащим государственной охране	-
14.3	Реквизиты документа, на основании которого установлены требования к сохранению, содержанию и использованию объектов культурного наследия (памятников истории и культуры) народов Российской Федерации, требования к обеспечению доступа к таким объектам либо выявленному объекту культурного наследия	-
Обозначение (номер) помещения, машино-места на плане здания, сооружения, плане этажа: 56		
Кадастровый номер: -		
№ п/п	Наименование характеристики	Значение характеристики
1	2	3
1	Вид объекта недвижимости (помещение, машино-место)	Помещение
2	Ранее присвоенный государственный учетный номер помещения, машино-места (кадастровый, инвентарный или условный номер)	-
3	Кадастровый номер исходного объекта недвижимости (объектов недвижимости)	-
4	Номер, тип этажа (этажей), на котором (которых) расположено помещение	1, Этаж
5	Адрес помещения, машино-места	-
	Местоположение помещения, машино-места	Российская Федерация, Московская область, г.о Одинцовский, село Лайково, микрорайон Город-событие, дом 70, квартира 56
	Дополнение местоположения помещения, машино-места	-
6	Площадь помещения, машино-места (P), м2	46.3
7	Назначение помещения	Жилое
8	Вид жилого помещения (квартира, комната (в квартире)), если жилое помещение расположено в многоквартирном доме	Квартира
9	Вид (виды) разрешенного использования помещения	-
10	Наименование помещения	Квартира
11	Кадастровый номер (при наличии) или обозначение на плане этажа (или поэтажном плане) квартиры, в которой расположена комната	-
12	Сведения об отнесении к общему имуществу в многоквартирном доме или к вспомогательным помещениям	-
13	Сведения об отнесении к специализированному жилищному фонду или к жилым помещениям наемного дома социального использования или наемного дома коммерческого использования	-

14	Сведения о включении помещения в единый государственный реестр объектов культурного наследия (памятников истории и культуры) народов Российской Федерации	-
14.1	Регистрационный номер, вид и наименование объекта недвижимости в едином государственном реестре объектов культурного наследия (памятников истории и культуры) народов Российской Федерации либо регистрационный номер учетной карты объекта, представляющего собой историко-культурную ценность, вид и наименование выявленного объекта культурного наследия	-
14.2	Реквизиты решений Правительства Российской Федерации, органов охраны объектов культурного наследия о включении объекта недвижимости в единый государственный реестр объектов культурного наследия (памятников истории и культуры) народов Российской Федерации либо об отнесении объекта недвижимости к выявленным объектам культурного наследия, подлежащим государственной охране	-
14.3	Реквизиты документа, на основании которого установлены требования к сохранению, содержанию и использованию объектов культурного наследия (памятников истории и культуры) народов Российской Федерации, требования к обеспечению доступа к таким объектам либо выявленному объекту культурного наследия	-

Обозначение (номер) помещения, машино-места на плане здания, сооружения, плане этажа: 57

Кадастровый номер: -

№ п/п	Наименование характеристики	Значение характеристики
1	2	3
1	Вид объекта недвижимости (помещение, машино-место)	Помещение
2	Ранее присвоенный государственный учетный номер помещения, машино-места (кадастровый, инвентарный или условный номер)	-
3	Кадастровый номер исходного объекта недвижимости (объектов недвижимости)	-
4	Номер, тип этажа (этажей), на котором (которых) расположено помещение	1, Этаж
5	Адрес помещения, машино-места	-
	Местоположение помещения, машино-места	Российская Федерация, Московская область, г.о Одинцовский, село Лайково, микрорайон Город-событие, дом 70, квартира 57
	Дополнение местоположения помещения, машино-места	-
6	Площадь помещения, машино-места (P), м ²	41.2
7	Назначение помещения	Жилое
8	Вид жилого помещения (квартира, комната (в квартире), если жилое помещение расположено в многоквартирном доме)	Квартира
9	Вид (виды) разрешенного использования помещения	-
10	Наименование помещения	Квартира

11	Кадастровый номер (при наличии) или обозначение на плане этажа (или поэтажном плане) квартиры, в которой расположена комната	-
12	Сведения об отнесении к общему имуществу в многоквартирном доме или к вспомогательным помещениям	-
13	Сведения об отнесении к специализированному жилищному фонду или к жилым помещениям наемного дома социального использования или наемного дома коммерческого использования	-
14	Сведения о включении помещения в единый государственный реестр объектов культурного наследия (памятников истории и культуры) народов Российской Федерации	-
14.1	Регистрационный номер, вид и наименование объекта недвижимости в едином государственном реестре объектов культурного наследия (памятников истории и культуры) народов Российской Федерации либо регистрационный номер учетной карты объекта, представляющего собой историко-культурную ценность, вид и наименование выявленного объекта культурного наследия	-
14.2	Реквизиты решений Правительства Российской Федерации, органов охраны объектов культурного наследия о включении объекта недвижимости в единый государственный реестр объектов культурного наследия (памятников истории и культуры) народов Российской Федерации либо об отнесении объекта недвижимости к выявленным объектам культурного наследия, подлежащим государственной охране	-
14.3	Реквизиты документа, на основании которого установлены требования к сохранению, содержанию и использованию объектов культурного наследия (памятников истории и культуры) народов Российской Федерации, требования к обеспечению доступа к таким объектам либо выявленному объекту культурного наследия	-
Обозначение (номер) помещения, машино-места на плане здания, сооружения, плане этажа: 58		
Кадастровый номер: -		
№ п/п	Наименование характеристики	Значение характеристики
1	2	3
1	Вид объекта недвижимости (помещение, машино-место)	Помещение
2	Ранее присвоенный государственный учетный номер помещения, машино-места (кадастровый, инвентарный или условный номер)	-
3	Кадастровый номер исходного объекта недвижимости (объектов недвижимости)	-
4	Номер, тип этажа (этажей), на котором (которых) расположено помещение	1, Этаж
5	Адрес помещения, машино-места	-
	Местоположение помещения, машино-места	Российская Федерация, Московская область, г.о Одинцовский, село Лайково, микрорайон Город-событие, дом 70, квартира 58

5	Дополнение местоположения помещения, машино-места	-
6	Площадь помещения, машино-места (Р), м2	40.2
7	Назначение помещения	Жилое
8	Вид жилого помещения (квартира, комната (в квартире)), если жилое помещение расположено в многоквартирном доме	Квартира
9	Вид (виды) разрешенного использования помещения	-
10	Наименование помещения	Квартира
11	Кадастровый номер (при наличии) или обозначение на плане этажа (или поэтажном плане) квартиры, в которой расположена комната	-
12	Сведения об отнесении к общему имуществу в многоквартирном доме или к вспомогательным помещениям	-
13	Сведения об отнесении к специализированному жилищному фонду или к жилым помещениям наемного дома социального использования или наемного дома коммерческого использования	-
14	Сведения о включении помещения в единый государственный реестр объектов культурного наследия (памятников истории и культуры) народов Российской Федерации	-
14.1	Регистрационный номер, вид и наименование объекта недвижимости в едином государственном реестре объектов культурного наследия (памятников истории и культуры) народов Российской Федерации либо регистрационный номер учетной карты объекта, представляющего собой историко-культурную ценность, вид и наименование выявленного объекта культурного наследия	-
14.2	Реквизиты решений Правительства Российской Федерации, органов охраны объектов культурного наследия о включении объекта недвижимости в единый государственный реестр объектов культурного наследия (памятников истории и культуры) народов Российской Федерации либо об отнесении объекта недвижимости к выявленным объектам культурного наследия, подлежащим государственной охране	-
14.3	Реквизиты документа, на основании которого установлены требования к сохранению, содержанию и использованию объектов культурного наследия (памятников истории и культуры) народов Российской Федерации, требования к обеспечению доступа к таким объектам либо выявленному объекту культурного наследия	-
Обозначение (номер) помещения, машино-места на плане здания, сооружения, плане этажа: 59		
Кадастровый номер: -		
№ п/п	Наименование характеристики	Значение характеристики
1	2	3
1	Вид объекта недвижимости (помещение, машино-место)	Помещение
2	Ранее присвоенный государственный учетный номер помещения, машино-места (кадастровый, инвентарный или условный номер)	-

3	Кадастровый номер исходного объекта недвижимости (объектов недвижимости)	-
4	Номер, тип этажа (этажей), на котором (которых) расположено помещение	1, Этаж
5	Адрес помещения, машино-места	-
	Местоположение помещения, машино-места	Российская Федерация, Московская область, г.о Одинцовский, село Лайково, микрорайон Город-событие, дом 70, квартира 59
	Дополнение местоположения помещения, машино-места	-
6	Площадь помещения, машино-места (Р), м ²	57.3
7	Назначение помещения	Жилое
8	Вид жилого помещения (квартира, комната (в квартире), если жилое помещение расположено в многоквартирном доме)	Квартира
9	Вид (виды) разрешенного использования помещения	-
10	Наименование помещения	Квартира
11	Кадастровый номер (при наличии) или обозначение на плане этажа (или поэтажном плане) квартиры, в которой расположена комната	-
12	Сведения об отнесении к общему имуществу в многоквартирном доме или к вспомогательным помещениям	-
13	Сведения об отнесении к специализированному жилищному фонду или к жилым помещениям наемного дома социального использования или наемного дома коммерческого использования	-
14	Сведения о включении помещения в единый государственный реестр объектов культурного наследия (памятников истории и культуры) народов Российской Федерации	-
14.1	Регистрационный номер, вид и наименование объекта недвижимости в едином государственном реестре объектов культурного наследия (памятников истории и культуры) народов Российской Федерации либо регистрационный номер учетной карты объекта, представляющего собой историко-культурную ценность, вид и наименование выявленного объекта культурного наследия	-
14.2	Реквизиты решений Правительства Российской Федерации, органов охраны объектов культурного наследия о включении объекта недвижимости в единый государственный реестр объектов культурного наследия (памятников истории и культуры) народов Российской Федерации либо об отнесении объекта недвижимости к выявленным объектам культурного наследия, подлежащим государственной охране	-
14.3	Реквизиты документа, на основании которого установлены требования к сохранению, содержанию и использованию объектов культурного наследия (памятников истории и культуры) народов Российской Федерации, требования к обеспечению доступа к таким объектам либо выявленному объекту культурного наследия	-

Обозначение (номер) помещения, машино-места на плане здания, сооружения, плане этажа: 60

Кадастровый номер: -

№ п/п	Наименование характеристики	Значение характеристики
1	2	3
1	Вид объекта недвижимости (помещение, машино-место)	Помещение
2	Ранее присвоенный государственный учетный номер помещения, машино-места (кадастровый, инвентарный или условный номер)	-
3	Кадастровый номер исходного объекта недвижимости (объектов недвижимости)	-
4	Номер, тип этажа (этажей), на котором (которых) расположено помещение	2, Этаж
5	Адрес помещения, машино-места	-
	Местоположение помещения, машино-места	Российская Федерация, Московская область, г.о Одинцовский, село Лайково, микрорайон Город-событие, дом 70, квартира 60
	Дополнение местоположения помещения, машино-места	-
6	Площадь помещения, машино-места (P), м ²	57.4
7	Назначение помещения	Жилое
8	Вид жилого помещения (квартира, комната (в квартире), если жилое помещение расположено в многоквартирном доме	Квартира
9	Вид (виды) разрешенного использования помещения	-
10	Наименование помещения	Квартира
11	Кадастровый номер (при наличии) или обозначение на плане этажа (или поэтажном плане) квартиры, в которой расположена комната	-
12	Сведения об отнесении к общему имуществу в многоквартирном доме или к вспомогательным помещениям	-
13	Сведения об отнесении к специализированному жилищному фонду или к жилым помещениям наемного дома социального использования или наемного дома коммерческого использования	-
14	Сведения о включении помещения в единый государственный реестр объектов культурного наследия (памятников истории и культуры) народов Российской Федерации	-
14.1	Регистрационный номер, вид и наименование объекта недвижимости в едином государственном реестре объектов культурного наследия (памятников истории и культуры) народов Российской Федерации либо регистрационный номер учетной карты объекта, представляющего собой историко-культурную ценность, вид и наименование выявленного объекта культурного наследия	-

14.2	Реквизиты решений Правительства Российской Федерации, органов охраны объектов культурного наследия о включении объекта недвижимости в единый государственный реестр объектов культурного наследия (памятников истории и культуры) народов Российской Федерации либо об отнесении объекта недвижимости к выявленным объектам культурного наследия, подлежащим государственной охране	-
14.3	Реквизиты документа, на основании которого установлены требования к сохранению, содержанию и использованию объектов культурного наследия (памятников истории и культуры) народов Российской Федерации, требования к обеспечению доступа к таким объектам либо выявленному объекту культурного наследия	-
Обозначение (номер) помещения, машино-места на плане здания, сооружения, плане этажа: 61		
Кадастровый номер: -		
№ п/п	Наименование характеристики	Значение характеристики
1	2	3
1	Вид объекта недвижимости (помещение, машино-место)	Помещение
2	Ранее присвоенный государственный учетный номер помещения, машино-места (кадастровый, инвентарный или условный номер)	-
3	Кадастровый номер исходного объекта недвижимости (объектов недвижимости)	-
4	Номер, тип этажа (этажей), на котором (которых) расположено помещение	2, Этаж
5	Адрес помещения, машино-места	-
	Местоположение помещения, машино-места	Российская Федерация, Московская область, г.о Одинцовский, село Лайково, микрорайон Город-событие, дом 70, квартира 61
	Дополнение местоположения помещения, машино-места	-
6	Площадь помещения, машино-места (P), м2	40.2
7	Назначение помещения	Жилое
8	Вид жилого помещения (квартира, комната (в квартире), если жилое помещение расположено в многоквартирном доме	Квартира
9	Вид (виды) разрешенного использования помещения	-
10	Наименование помещения	Квартира
11	Кадастровый номер (при наличии) или обозначение на плане этажа (или поэтажном плане) квартиры, в которой расположена комната	-
12	Сведения об отнесении к общему имуществу в многоквартирном доме или к вспомогательным помещениям	-
13	Сведения об отнесении к специализированному жилищному фонду или к жилым помещениям наемного дома социального использования или наемного дома коммерческого использования	-

14	Сведения о включении помещения в единый государственный реестр объектов культурного наследия (памятников истории и культуры) народов Российской Федерации	-
14.1	Регистрационный номер, вид и наименование объекта недвижимости в едином государственном реестре объектов культурного наследия (памятников истории и культуры) народов Российской Федерации либо регистрационный номер учетной карты объекта, представляющего собой историко-культурную ценность, вид и наименование выявленного объекта культурного наследия	-
14.2	Реквизиты решений Правительства Российской Федерации, органов охраны объектов культурного наследия о включении объекта недвижимости в единый государственный реестр объектов культурного наследия (памятников истории и культуры) народов Российской Федерации либо об отнесении объекта недвижимости к выявленным объектам культурного наследия, подлежащим государственной охране	-
14.3	Реквизиты документа, на основании которого установлены требования к сохранению, содержанию и использованию объектов культурного наследия (памятников истории и культуры) народов Российской Федерации, требования к обеспечению доступа к таким объектам либо выявленному объекту культурного наследия	-

Обозначение (номер) помещения, машино-места на плане здания, сооружения, плане этажа: 62

Кадастровый номер: -

№ п/п	Наименование характеристики	Значение характеристики
1	2	3
1	Вид объекта недвижимости (помещение, машино-место)	Помещение
2	Ранее присвоенный государственный учетный номер помещения, машино-места (кадастровый, инвентарный или условный номер)	-
3	Кадастровый номер исходного объекта недвижимости (объектов недвижимости)	-
4	Номер, тип этажа (этажей), на котором (которых) расположено помещение	2, Этаж
5	Адрес помещения, машино-места	-
	Местоположение помещения, машино-места	Российская Федерация, Московская область, г.о Одинцовский, село Лайково, микрорайон Город-событие, дом 70, квартира 62
	Дополнение местоположения помещения, машино-места	-
6	Площадь помещения, машино-места (P), м ²	43.2
7	Назначение помещения	Жилое
8	Вид жилого помещения (квартира, комната (в квартире)), если жилое помещение расположено в многоквартирном доме	Квартира
9	Вид (виды) разрешенного использования помещения	-
10	Наименование помещения	Квартира

11	Кадастровый номер (при наличии) или обозначение на плане этажа (или поэтажном плане) квартиры, в которой расположена комната	-
12	Сведения об отнесении к общему имуществу в многоквартирном доме или к вспомогательным помещениям	-
13	Сведения об отнесении к специализированному жилищному фонду или к жилым помещениям наемного дома социального использования или наемного дома коммерческого использования	-
14	Сведения о включении помещения в единый государственный реестр объектов культурного наследия (памятников истории и культуры) народов Российской Федерации	-
14.1	Регистрационный номер, вид и наименование объекта недвижимости в едином государственном реестре объектов культурного наследия (памятников истории и культуры) народов Российской Федерации либо регистрационный номер учетной карты объекта, представляющего собой историко-культурную ценность, вид и наименование выявленного объекта культурного наследия	-
14.2	Реквизиты решений Правительства Российской Федерации, органов охраны объектов культурного наследия о включении объекта недвижимости в единый государственный реестр объектов культурного наследия (памятников истории и культуры) народов Российской Федерации либо об отнесении объекта недвижимости к выявленным объектам культурного наследия, подлежащим государственной охране	-
14.3	Реквизиты документа, на основании которого установлены требования к сохранению, содержанию и использованию объектов культурного наследия (памятников истории и культуры) народов Российской Федерации, требования к обеспечению доступа к таким объектам либо выявленному объекту культурного наследия	-
Обозначение (номер) помещения, машино-места на плане здания, сооружения, плане этажа: 63		
Кадастровый номер: -		
№ п/п	Наименование характеристики	Значение характеристики
1	2	3
1	Вид объекта недвижимости (помещение, машино-место)	Помещение
2	Ранее присвоенный государственный учетный номер помещения, машино-места (кадастровый, инвентарный или условный номер)	-
3	Кадастровый номер исходного объекта недвижимости (объектов недвижимости)	-
4	Номер, тип этажа (этажей), на котором (которых) расположено помещение	2, Этаж
5	Адрес помещения, машино-места	-
	Местоположение помещения, машино-места	Российская Федерация, Московская область, г.о Одинцовский, село Лайково, микрорайон Город-событие, дом 70, квартира 63

5	Дополнение местоположения помещения, машино-места	-
6	Площадь помещения, машино-места (Р), м ²	38.3
7	Назначение помещения	Жилое
8	Вид жилого помещения (квартира, комната (в квартире)), если жилое помещение расположено в многоквартирном доме	Квартира
9	Вид (виды) разрешенного использования помещения	-
10	Наименование помещения	Квартира
11	Кадастровый номер (при наличии) или обозначение на плане этажа (или поэтажном плане) квартиры, в которой расположена комната	-
12	Сведения об отнесении к общему имуществу в многоквартирном доме или к вспомогательным помещениям	-
13	Сведения об отнесении к специализированному жилищному фонду или к жилым помещениям наемного дома социального использования или наемного дома коммерческого использования	-
14	Сведения о включении помещения в единый государственный реестр объектов культурного наследия (памятников истории и культуры) народов Российской Федерации	-
14.1	Регистрационный номер, вид и наименование объекта недвижимости в едином государственном реестре объектов культурного наследия (памятников истории и культуры) народов Российской Федерации либо регистрационный номер учетной карты объекта, представляющего собой историко-культурную ценность, вид и наименование выявленного объекта культурного наследия	-
14.2	Реквизиты решений Правительства Российской Федерации, органов охраны объектов культурного наследия о включении объекта недвижимости в единый государственный реестр объектов культурного наследия (памятников истории и культуры) народов Российской Федерации либо об отнесении объекта недвижимости к выявленным объектам культурного наследия, подлежащим государственной охране	-
14.3	Реквизиты документа, на основании которого установлены требования к сохранению, содержанию и использованию объектов культурного наследия (памятников истории и культуры) народов Российской Федерации, требования к обеспечению доступа к таким объектам либо выявленному объекту культурного наследия	-
Обозначение (номер) помещения, машино-места на плане здания, сооружения, плане этажа: 64		
Кадастровый номер: -		
№ п/п	Наименование характеристики	Значение характеристики
1	2	3
1	Вид объекта недвижимости (помещение, машино-место)	Помещение
2	Ранее присвоенный государственный учетный номер помещения, машино-места (кадастровый, инвентарный или условный номер)	-

3	Кадастровый номер исходного объекта недвижимости (объектов недвижимости)	-
4	Номер, тип этажа (этажей), на котором (которых) расположено помещение	2, Этаж
5	Адрес помещения, машино-места	-
	Местоположение помещения, машино-места	Российская Федерация, Московская область, г.о Одинцовский, село Лайково, микрорайон Город-событие, дом 70, квартира 64
	Дополнение местоположения помещения, машино-места	-
6	Площадь помещения, машино-места (P), м2	57.6
7	Назначение помещения	Жилое
8	Вид жилого помещения (квартира, комната (в квартире), если жилое помещение расположено в многоквартирном доме	Квартира
9	Вид (виды) разрешенного использования помещения	-
10	Наименование помещения	Квартира
11	Кадастровый номер (при наличии) или обозначение на плане этажа (или поэтажном плане) квартиры, в которой расположена комната	-
12	Сведения об отнесении к общему имуществу в многоквартирном доме или к вспомогательным помещениям	-
13	Сведения об отнесении к специализированному жилищному фонду или к жилым помещениям наемного дома социального использования или наемного дома коммерческого использования	-
14	Сведения о включении помещения в единый государственный реестр объектов культурного наследия (памятников истории и культуры) народов Российской Федерации	-
14.1	Регистрационный номер, вид и наименование объекта недвижимости в едином государственном реестре объектов культурного наследия (памятников истории и культуры) народов Российской Федерации либо регистрационный номер учетной карты объекта, представляющего собой историко-культурную ценность, вид и наименование выявленного объекта культурного наследия	-
14.2	Реквизиты решений Правительства Российской Федерации, органов охраны объектов культурного наследия о включении объекта недвижимости в единый государственный реестр объектов культурного наследия (памятников истории и культуры) народов Российской Федерации либо об отнесении объекта недвижимости к выявленным объектам культурного наследия, подлежащим государственной охране	-
14.3	Реквизиты документа, на основании которого установлены требования к сохранению, содержанию и использованию объектов культурного наследия (памятников истории и культуры) народов Российской Федерации, требования к обеспечению доступа к таким объектам либо выявленному объекту культурного наследия	-

Обозначение (номер) помещения, машино-места на плане здания, сооружения, плане этажа: 65

Кадастровый номер: -

№ п/п	Наименование характеристики	Значение характеристики
1	2	3
1	Вид объекта недвижимости (помещение, машино-место)	Помещение
2	Ранее присвоенный государственный учетный номер помещения, машино-места (кадастровый, инвентарный или условный номер)	-
3	Кадастровый номер исходного объекта недвижимости (объектов недвижимости)	-
4	Номер, тип этажа (этажей), на котором (которых) расположено помещение	3, Этаж
5	Адрес помещения, машино-места	-
	Местоположение помещения, машино-места	Российская Федерация, Московская область, г.о Одинцовский, село Лайково, микрорайон Город-событие, дом 70, квартира 65
	Дополнение местоположения помещения, машино-места	-
6	Площадь помещения, машино-места (P), м ²	57.5
7	Назначение помещения	Жилое
8	Вид жилого помещения (квартира, комната (в квартире), если жилое помещение расположено в многоквартирном доме	Квартира
9	Вид (виды) разрешенного использования помещения	-
10	Наименование помещения	Квартира
11	Кадастровый номер (при наличии) или обозначение на плане этажа (или поэтажном плане) квартиры, в которой расположена комната	-
12	Сведения об отнесении к общему имуществу в многоквартирном доме или к вспомогательным помещениям	-
13	Сведения об отнесении к специализированному жилищному фонду или к жилым помещениям наемного дома социального использования или наемного дома коммерческого использования	-
14	Сведения о включении помещения в единый государственный реестр объектов культурного наследия (памятников истории и культуры) народов Российской Федерации	-
14.1	Регистрационный номер, вид и наименование объекта недвижимости в едином государственном реестре объектов культурного наследия (памятников истории и культуры) народов Российской Федерации либо регистрационный номер учетной карты объекта, представляющего собой историко-культурную ценность, вид и наименование выявленного объекта культурного наследия	-

14.2	Реквизиты решений Правительства Российской Федерации, органов охраны объектов культурного наследия о включении объекта недвижимости в единый государственный реестр объектов культурного наследия (памятников истории и культуры) народов Российской Федерации либо об отнесении объекта недвижимости к выявленным объектам культурного наследия, подлежащим государственной охране	-
14.3	Реквизиты документа, на основании которого установлены требования к сохранению, содержанию и использованию объектов культурного наследия (памятников истории и культуры) народов Российской Федерации, требования к обеспечению доступа к таким объектам либо выявленному объекту культурного наследия	-

Обозначение (номер) помещения, машино-места на плане здания, сооружения, плане этажа: 66

Кадастровый номер: -

№ п/п	Наименование характеристики	Значение характеристики
1	2	3
1	Вид объекта недвижимости (помещение, машино-место)	Помещение
2	Ранее присвоенный государственный учетный номер помещения, машино-места (кадастровый, инвентарный или условный номер)	-
3	Кадастровый номер исходного объекта недвижимости (объектов недвижимости)	-
4	Номер, тип этажа (этажей), на котором (которых) расположено помещение	3, Этаж
5	Адрес помещения, машино-места	-
	Местоположение помещения, машино-места	Российская Федерация, Московская область, г.о Одинцовский, село Лайково, микрорайон Город-событие, дом 70, квартира 66
	Дополнение местоположения помещения, машино-места	-
6	Площадь помещения, машино-места (Р), м2	40.1
7	Назначение помещения	Жилое
8	Вид жилого помещения (квартира, комната (в квартире), если жилое помещение расположено в многоквартирном доме)	Квартира
9	Вид (виды) разрешенного использования помещения	-
10	Наименование помещения	Квартира
11	Кадастровый номер (при наличии) или обозначение на плане этажа (или поэтажном плане) квартиры, в которой расположена комната	-
12	Сведения об отнесении к общему имуществу в многоквартирном доме или к вспомогательным помещениям	-
13	Сведения об отнесении к специализированному жилищному фонду или к жилым помещениям наемного дома социального использования или наемного дома коммерческого использования	-

14	Сведения о включении помещения в единый государственный реестр объектов культурного наследия (памятников истории и культуры) народов Российской Федерации	-
14.1	Регистрационный номер, вид и наименование объекта недвижимости в едином государственном реестре объектов культурного наследия (памятников истории и культуры) народов Российской Федерации либо регистрационный номер учетной карты объекта, представляющего собой историко-культурную ценность, вид и наименование выявленного объекта культурного наследия	-
14.2	Реквизиты решений Правительства Российской Федерации, органов охраны объектов культурного наследия о включении объекта недвижимости в единый государственный реестр объектов культурного наследия (памятников истории и культуры) народов Российской Федерации либо об отнесении объекта недвижимости к выявленным объектам культурного наследия, подлежащим государственной охране	-
14.3	Реквизиты документа, на основании которого установлены требования к сохранению, содержанию и использованию объектов культурного наследия (памятников истории и культуры) народов Российской Федерации, требования к обеспечению доступа к таким объектам либо выявленному объекту культурного наследия	-

Обозначение (номер) помещения, машино-места на плане здания, сооружения, плане этажа: 67

Кадастровый номер: -

№ п/п	Наименование характеристики	Значение характеристики
1	2	3
1	Вид объекта недвижимости (помещение, машино-место)	Помещение
2	Ранее присвоенный государственный учетный номер помещения, машино-места (кадастровый, инвентарный или условный номер)	-
3	Кадастровый номер исходного объекта недвижимости (объектов недвижимости)	-
4	Номер, тип этажа (этажей), на котором (которых) расположено помещение	3, Этаж
5	Адрес помещения, машино-места	-
	Местоположение помещения, машино-места	Российская Федерация, Московская область, г.о Одинцовский, село Лайково, микрорайон Город-событие, дом 70, квартира 67
	Дополнение местоположения помещения, машино-места	-
6	Площадь помещения, машино-места (P), м ²	43.3
7	Назначение помещения	Жилое
8	Вид жилого помещения (квартира, комната (в квартире), если жилое помещение расположено в многоквартирном доме)	Квартира
9	Вид (виды) разрешенного использования помещения	-
10	Наименование помещения	Квартира

11	Кадастровый номер (при наличии) или обозначение на плане этажа (или поэтажном плане) квартиры, в которой расположена комната	-
12	Сведения об отнесении к общему имуществу в многоквартирном доме или к вспомогательным помещениям	-
13	Сведения об отнесении к специализированному жилищному фонду или к жилым помещениям наемного дома социального использования или наемного дома коммерческого использования	-
14	Сведения о включении помещения в единый государственный реестр объектов культурного наследия (памятников истории и культуры) народов Российской Федерации	-
14.1	Регистрационный номер, вид и наименование объекта недвижимости в едином государственном реестре объектов культурного наследия (памятников истории и культуры) народов Российской Федерации либо регистрационный номер учетной карты объекта, представляющего собой историко-культурную ценность, вид и наименование выявленного объекта культурного наследия	-
14.2	Реквизиты решений Правительства Российской Федерации, органов охраны объектов культурного наследия о включении объекта недвижимости в единый государственный реестр объектов культурного наследия (памятников истории и культуры) народов Российской Федерации либо об отнесении объекта недвижимости к выявленным объектам культурного наследия, подлежащим государственной охране	-
14.3	Реквизиты документа, на основании которого установлены требования к сохранению, содержанию и использованию объектов культурного наследия (памятников истории и культуры) народов Российской Федерации, требования к обеспечению доступа к таким объектам либо выявленному объекту культурного наследия	-
Обозначение (номер) помещения, машино-места на плане здания, сооружения, плане этажа: 68		
Кадастровый номер: -		
№ п/п	Наименование характеристики	Значение характеристики
1	2	3
1	Вид объекта недвижимости (помещение, машино-место)	Помещение
2	Ранее присвоенный государственный учетный номер помещения, машино-места (кадастровый, инвентарный или условный номер)	-
3	Кадастровый номер исходного объекта недвижимости (объектов недвижимости)	-
4	Номер, тип этажа (этажей), на котором (которых) расположено помещение	3, Этаж
5	Адрес помещения, машино-места	-
	Местоположение помещения, машино-места	Российская Федерация, Московская область, г.о Одинцовский, село Лайково, микрорайон Город-событие, дом 70, квартира 68

5	Дополнение местоположения помещения, машино-места	-
6	Площадь помещения, машино-места (Р), м ²	38,4
7	Назначение помещения	Жилое
8	Вид жилого помещения (квартира, комната (в квартире)), если жилое помещение расположено в многоквартирном доме	Квартира
9	Вид (виды) разрешенного использования помещения	-
10	Наименование помещения	Квартира
11	Кадастровый номер (при наличии) или обозначение на плане этажа (или поэтажном плане) квартиры, в которой расположена комната	-
12	Сведения об отнесении к общему имуществу в многоквартирном доме или к вспомогательным помещениям	-
13	Сведения об отнесении к специализированному жилищному фонду или к жилым помещениям наемного дома социального использования или наемного дома коммерческого использования	-
14	Сведения о включении помещения в единый государственный реестр объектов культурного наследия (памятников истории и культуры) народов Российской Федерации	-
14.1	Регистрационный номер, вид и наименование объекта недвижимости в едином государственном реестре объектов культурного наследия (памятников истории и культуры) народов Российской Федерации либо регистрационный номер учетной карты объекта, представляющего собой историко-культурную ценность, вид и наименование выявленного объекта культурного наследия	-
14.2	Реквизиты решений Правительства Российской Федерации, органов охраны объектов культурного наследия о включении объекта недвижимости в единый государственный реестр объектов культурного наследия (памятников истории и культуры) народов Российской Федерации либо об отнесении объекта недвижимости к выявленным объектам культурного наследия, подлежащим государственной охране	-
14.3	Реквизиты документа, на основании которого установлены требования к сохранению, содержанию и использованию объектов культурного наследия (памятников истории и культуры) народов Российской Федерации, требования к обеспечению доступа к таким объектам либо выявленному объекту культурного наследия	-
Обозначение (номер) помещения, машино-места на плане здания, сооружения, плане этажа: 69		
Кадастровый номер: -		
№ п/п	Наименование характеристики	Значение характеристики
1	2	3
1	Вид объекта недвижимости (помещение, машино-место)	Помещение
2	Ранее присвоенный государственный учетный номер помещения, машино-места (кадастровый, инвентарный или условный номер)	-

3	Кадастровый номер исходного объекта недвижимости (объектов недвижимости)	-
4	Номер, тип этажа (этажей), на котором (которых) расположено помещение	3, Этаж
5	Адрес помещения, машино-места	-
	Местоположение помещения, машино-места	Российская Федерация, Московская область, г.о Одинцовский, село Лайково, микрорайон Город-событие, дом 70, квартира 69
	Дополнение местоположения помещения, машино-места	-
6	Площадь помещения, машино-места (P), м ²	57.3
7	Назначение помещения	Жилое
8	Вид жилого помещения (квартира, комната (в квартире), если жилое помещение расположено в многоквартирном доме)	Квартира
9	Вид (виды) разрешенного использования помещения	-
10	Наименование помещения	Квартира
11	Кадастровый номер (при наличии) или обозначение на плане этажа (или поэтажном плане) квартиры, в которой расположена комната	-
12	Сведения об отнесении к общему имуществу в многоквартирном доме или к вспомогательным помещениям	-
13	Сведения об отнесении к специализированному жилищному фонду или к жилым помещениям наемного дома социального использования или наемного дома коммерческого использования	-
14	Сведения о включении помещения в единый государственный реестр объектов культурного наследия (памятников истории и культуры) народов Российской Федерации	-
14.1	Регистрационный номер, вид и наименование объекта недвижимости в едином государственном реестре объектов культурного наследия (памятников истории и культуры) народов Российской Федерации либо регистрационный номер учетной карты объекта, представляющего собой историко-культурную ценность, вид и наименование выявленного объекта культурного наследия	-
14.2	Реквизиты решений Правительства Российской Федерации, органов охраны объектов культурного наследия о включении объекта недвижимости в единый государственный реестр объектов культурного наследия (памятников истории и культуры) народов Российской Федерации либо об отнесении объекта недвижимости к выявленным объектам культурного наследия, подлежащим государственной охране	-
14.3	Реквизиты документа, на основании которого установлены требования к сохранению, содержанию и использованию объектов культурного наследия (памятников истории и культуры) народов Российской Федерации, требования к обеспечению доступа к таким объектам либо выявленному объекту культурного наследия	-

Обозначение (номер) помещения, машино-места на плане здания, сооружения, плане этажа: 70

Кадастровый номер: -

№ п/п	Наименование характеристики	Значение характеристики
1	2	3
1	Вид объекта недвижимости (помещение, машино-место)	Помещение
2	Ранее присвоенный государственный учетный номер помещения, машино-места (кадастровый, инвентарный или условный номер)	-
3	Кадастровый номер исходного объекта недвижимости (объектов недвижимости)	-
4	Номер, тип этажа (этажей), на котором (которых) расположено помещение	4, Этаж
5	Адрес помещения, машино-места	-
	Местоположение помещения, машино-места	Российская Федерация, Московская область, г.о Одинцовский, село Лайково, микрорайон Город-событие, дом 70, квартира 70
	Дополнение местоположения помещения, машино-места	-
6	Площадь помещения, машино-места (P), м ²	57.3
7	Назначение помещения	Жилое
8	Вид жилого помещения (квартира, комната (в квартире), если жилое помещение расположено в многоквартирном доме	Квартира
9	Вид (виды) разрешенного использования помещения	-
10	Наименование помещения	Квартира
11	Кадастровый номер (при наличии) или обозначение на плане этажа (или поэтажном плане) квартиры, в которой расположена комната	-
12	Сведения об отнесении к общему имуществу в многоквартирном доме или к вспомогательным помещениям	-
13	Сведения об отнесении к специализированному жилищному фонду или к жилым помещениям наемного дома социального использования или наемного дома коммерческого использования	-
14	Сведения о включении помещения в единый государственный реестр объектов культурного наследия (памятников истории и культуры) народов Российской Федерации	-
14.1	Регистрационный номер, вид и наименование объекта недвижимости в едином государственном реестре объектов культурного наследия (памятников истории и культуры) народов Российской Федерации либо регистрационный номер учетной карты объекта, представляющего собой историко-культурную ценность, вид и наименование выявленного объекта культурного наследия	-

14.2	Реквизиты решений Правительства Российской Федерации, органов охраны объектов культурного наследия о включении объекта недвижимости в единый государственный реестр объектов культурного наследия (памятников истории и культуры) народов Российской Федерации либо об отнесении объекта недвижимости к выявленным объектам культурного наследия, подлежащим государственной охране	-
14.3	Реквизиты документа, на основании которого установлены требования к сохранению, содержанию и использованию объектов культурного наследия (памятников истории и культуры) народов Российской Федерации, требования к обеспечению доступа к таким объектам либо выявленному объекту культурного наследия	-

Обозначение (номер) помещения, машино-места на плане здания, сооружения, плане этажа: 71

Кадастровый номер: -

№ п/п	Наименование характеристики	Значение характеристики
1	2	3
1	Вид объекта недвижимости (помещение, машино-место)	Помещение
2	Ранее присвоенный государственный учетный номер помещения, машино-места (кадастровый, инвентарный или условный номер)	-
3	Кадастровый номер исходного объекта недвижимости (объектов недвижимости)	-
4	Номер, тип этажа (этажей), на котором (которых) расположено помещение	4, Этаж
5	Адрес помещения, машино-места	-
	Местоположение помещения, машино-места	Российская Федерация, Московская область, г.о Одинцовский, село Лайково, микрорайон Город-событие, дом 70, квартира 71
	Дополнение местоположения помещения, машино-места	-
6	Площадь помещения, машино-места (Р), м2	40.3
7	Назначение помещения	Жилое
8	Вид жилого помещения (квартира, комната (в квартире), если жилое помещение расположено в многоквартирном доме)	Квартира
9	Вид (виды) разрешенного использования помещения	-
10	Наименование помещения	Квартира
11	Кадастровый номер (при наличии) или обозначение на плане этажа (или поэтажном плане) квартиры, в которой расположена комната	-
12	Сведения об отнесении к общему имуществу в многоквартирном доме или к вспомогательным помещениям	-
13	Сведения об отнесении к специализированному жилищному фонду или к жилым помещениям наемного дома социального использования или наемного дома коммерческого использования	-

14	Сведения о включении помещения в единый государственный реестр объектов культурного наследия (памятников истории и культуры) народов Российской Федерации	-
14.1	Регистрационный номер, вид и наименование объекта недвижимости в едином государственном реестре объектов культурного наследия (памятников истории и культуры) народов Российской Федерации либо регистрационный номер учетной карты объекта, представляющего собой историко-культурную ценность, вид и наименование выявленного объекта культурного наследия	-
14.2	Реквизиты решений Правительства Российской Федерации, органов охраны объектов культурного наследия о включении объекта недвижимости в единый государственный реестр объектов культурного наследия (памятников истории и культуры) народов Российской Федерации либо об отнесении объекта недвижимости к выявленным объектам культурного наследия, подлежащим государственной охране	-
14.3	Реквизиты документа, на основании которого установлены требования к сохранению, содержанию и использованию объектов культурного наследия (памятников истории и культуры) народов Российской Федерации, требования к обеспечению доступа к таким объектам либо выявленному объекту культурного наследия	-

Обозначение (номер) помещения, машино-места на плане здания, сооружения, плане этажа: 72

Кадастровый номер: -

№ п/п	Наименование характеристики	Значение характеристики
1	2	3
1	Вид объекта недвижимости (помещение, машино-место)	Помещение
2	Ранее присвоенный государственный учетный номер помещения, машино-места (кадастровый, инвентарный или условный номер)	-
3	Кадастровый номер исходного объекта недвижимости (объектов недвижимости)	-
4	Номер, тип этажа (этажей), на котором (которых) расположено помещение	4, Этаж
5	Адрес помещения, машино-места	-
	Местоположение помещения, машино-места	Российская Федерация, Московская область, г.о Одинцовский, село Лайково, микрорайон Город-событие, дом 70, квартира 72
	Дополнение местоположения помещения, машино-места	-
6	Площадь помещения, машино-места (P), м ²	43.2
7	Назначение помещения	Жилое
8	Вид жилого помещения (квартира, комната (в квартире)), если жилое помещение расположено в многоквартирном доме	Квартира
9	Вид (виды) разрешенного использования помещения	-
10	Наименование помещения	Квартира

11	Кадастровый номер (при наличии) или обозначение на плане этажа (или поэтажном плане) квартиры, в которой расположена комната	-
12	Сведения об отнесении к общему имуществу в многоквартирном доме или к вспомогательным помещениям	-
13	Сведения об отнесении к специализированному жилищному фонду или к жилым помещениям наемного дома социального использования или наемного дома коммерческого использования	-
14	Сведения о включении помещения в единый государственный реестр объектов культурного наследия (памятников истории и культуры) народов Российской Федерации	-
14.1	Регистрационный номер, вид и наименование объекта недвижимости в едином государственном реестре объектов культурного наследия (памятников истории и культуры) народов Российской Федерации либо регистрационный номер учетной карты объекта, представляющего собой историко-культурную ценность, вид и наименование выявленного объекта культурного наследия	-
14.2	Реквизиты решений Правительства Российской Федерации, органов охраны объектов культурного наследия о включении объекта недвижимости в единый государственный реестр объектов культурного наследия (памятников истории и культуры) народов Российской Федерации либо об отнесении объекта недвижимости к выявленным объектам культурного наследия, подлежащим государственной охране	-
14.3	Реквизиты документа, на основании которого установлены требования к сохранению, содержанию и использованию объектов культурного наследия (памятников истории и культуры) народов Российской Федерации, требования к обеспечению доступа к таким объектам либо выявленному объекту культурного наследия	-

Обозначение (номер) помещения, машино-места на плане здания, сооружения, плане этажа: 73

Кадастровый номер: -

№ п/п	Наименование характеристики	Значение характеристики
1	2	3
1	Вид объекта недвижимости (помещение, машино-место)	Помещение
2	Ранее присвоенный государственный учетный номер помещения, машино-места (кадастровый, инвентарный или условный номер)	-
3	Кадастровый номер исходного объекта недвижимости (объектов недвижимости)	-
4	Номер, тип этажа (этажей), на котором (которых) расположено помещение	4, Этаж
5	Адрес помещения, машино-места	-
	Местоположение помещения, машино-места	Российская Федерация, Московская область, г.о Одинцовский, село Лайково, микрорайон Город-событие, дом 70, квартира 73

5	Дополнение местоположения помещения, машино-места	-
6	Площадь помещения, машино-места (Р), м ²	38.3
7	Назначение помещения	Жилое
8	Вид жилого помещения (квартира, комната (в квартире)), если жилое помещение расположено в многоквартирном доме	Квартира
9	Вид (виды) разрешенного использования помещения	-
10	Наименование помещения	Квартира
11	Кадастровый номер (при наличии) или обозначение на плане этажа (или поэтажном плане) квартиры, в которой расположена комната	-
12	Сведения об отнесении к общему имуществу в многоквартирном доме или к вспомогательным помещениям	-
13	Сведения об отнесении к специализированному жилищному фонду или к жилым помещениям наемного дома социального использования или наемного дома коммерческого использования	-
14	Сведения о включении помещения в единый государственный реестр объектов культурного наследия (памятников истории и культуры) народов Российской Федерации	-
14.1	Регистрационный номер, вид и наименование объекта недвижимости в едином государственном реестре объектов культурного наследия (памятников истории и культуры) народов Российской Федерации либо регистрационный номер учетной карты объекта, представляющего собой историко-культурную ценность, вид и наименование выявленного объекта культурного наследия	-
14.2	Реквизиты решений Правительства Российской Федерации, органов охраны объектов культурного наследия о включении объекта недвижимости в единый государственный реестр объектов культурного наследия (памятников истории и культуры) народов Российской Федерации либо об отнесении объекта недвижимости к выявленным объектам культурного наследия, подлежащим государственной охране	-
14.3	Реквизиты документа, на основании которого установлены требования к сохранению, содержанию и использованию объектов культурного наследия (памятников истории и культуры) народов Российской Федерации, требования к обеспечению доступа к таким объектам либо выявленному объекту культурного наследия	-
Обозначение (номер) помещения, машино-места на плане здания, сооружения, плане этажа: 74		
Кадастровый номер: -		
№ п/п	Наименование характеристики	Значение характеристики
1	2	3
1	Вид объекта недвижимости (помещение, машино-место)	Помещение
2	Ранее присвоенный государственный учетный номер помещения, машино-места (кадастровый, инвентарный или условный номер)	-

3	Кадастровый номер исходного объекта недвижимости (объектов недвижимости)	-
4	Номер, тип этажа (этажей), на котором (которых) расположено помещение	4, Этаж
5	Адрес помещения, машино-места	-
	Местоположение помещения, машино-места	Российская Федерация, Московская область, г.о Одинцовский, село Лайково, микрорайон Город-событие, дом 70, квартира 74
	Дополнение местоположения помещения, машино-места	-
6	Площадь помещения, машино-места (Р), м ²	57.3
7	Назначение помещения	Жилое
8	Вид жилого помещения (квартира, комната (в квартире), если жилое помещение расположено в многоквартирном доме	Квартира
9	Вид (виды) разрешенного использования помещения	-
10	Наименование помещения	Квартира
11	Кадастровый номер (при наличии) или обозначение на плане этажа (или поэтажном плане) квартиры, в которой расположена комната	-
12	Сведения об отнесении к общему имуществу в многоквартирном доме или к вспомогательным помещениям	-
13	Сведения об отнесении к специализированному жилищному фонду или к жилым помещениям наемного дома социального использования или наемного дома коммерческого использования	-
14	Сведения о включении помещения в единый государственный реестр объектов культурного наследия (памятников истории и культуры) народов Российской Федерации	-
14.1	Регистрационный номер, вид и наименование объекта недвижимости в едином государственном реестре объектов культурного наследия (памятников истории и культуры) народов Российской Федерации либо регистрационный номер учетной карты объекта, представляющего собой историко-культурную ценность, вид и наименование выявленного объекта культурного наследия	-
14.2	Реквизиты решений Правительства Российской Федерации, органов охраны объектов культурного наследия о включении объекта недвижимости в единый государственный реестр объектов культурного наследия (памятников истории и культуры) народов Российской Федерации либо об отнесении объекта недвижимости к выявленным объектам культурного наследия, подлежащим государственной охране	-
14.3	Реквизиты документа, на основании которого установлены требования к сохранению, содержанию и использованию объектов культурного наследия (памятников истории и культуры) народов Российской Федерации, требования к обеспечению доступа к таким объектам либо выявленному объекту культурного наследия	-

Обозначение (номер) помещения, машино-места на плане здания, сооружения, плане этажа: 75

Кадастровый номер: -

№ п/п	Наименование характеристики	Значение характеристики
1	2	3
1	Вид объекта недвижимости (помещение, машино-место)	Помещение
2	Ранее присвоенный государственный учетный номер помещения, машино-места (кадастровый, инвентарный или условный номер)	-
3	Кадастровый номер исходного объекта недвижимости (объектов недвижимости)	-
4	Номер, тип этажа (этажей), на котором (которых) расположено помещение	5, Этаж
5	Адрес помещения, машино-места	-
	Местоположение помещения, машино-места	Российская Федерация, Московская область, г.о Одинцовский, село Лайково, микрорайон Город-событие, дом 70, квартира 75
	Дополнение местоположения помещения, машино-места	-
6	Площадь помещения, машино-места (P), м ²	57.5
7	Назначение помещения	Жилое
8	Вид жилого помещения (квартира, комната (в квартире), если жилое помещение расположено в многоквартирном доме	Квартира
9	Вид (виды) разрешенного использования помещения	-
10	Наименование помещения	Квартира
11	Кадастровый номер (при наличии) или обозначение на плане этажа (или поэтажном плане) квартиры, в которой расположена комната	-
12	Сведения об отнесении к общему имуществу в многоквартирном доме или к вспомогательным помещениям	-
13	Сведения об отнесении к специализированному жилищному фонду или к жилым помещениям наемного дома социального использования или наемного дома коммерческого использования	-
14	Сведения о включении помещения в единый государственный реестр объектов культурного наследия (памятников истории и культуры) народов Российской Федерации	-
14.1	Регистрационный номер, вид и наименование объекта недвижимости в едином государственном реестре объектов культурного наследия (памятников истории и культуры) народов Российской Федерации либо регистрационный номер учетной карты объекта, представляющего собой историко-культурную ценность, вид и наименование выявленного объекта культурного наследия	-

14.2	Реквизиты решений Правительства Российской Федерации, органов охраны объектов культурного наследия о включении объекта недвижимости в единый государственный реестр объектов культурного наследия (памятников истории и культуры) народов Российской Федерации либо об отнесении объекта недвижимости к выявленным объектам культурного наследия, подлежащим государственной охране	-
14.3	Реквизиты документа, на основании которого установлены требования к сохранению, содержанию и использованию объектов культурного наследия (памятников истории и культуры) народов Российской Федерации, требования к обеспечению доступа к таким объектам либо выявленному объекту культурного наследия	-
Обозначение (номер) помещения, машино-места на плане здания, сооружения, плане этажа: 76		
Кадастровый номер: -		
№ п/п	Наименование характеристики	Значение характеристики
1	2	3
1	Вид объекта недвижимости (помещение, машино-место)	Помещение
2	Ранее присвоенный государственный учетный номер помещения, машино-места (кадастровый, инвентарный или условный номер)	-
3	Кадастровый номер исходного объекта недвижимости (объектов недвижимости)	-
4	Номер, тип этажа (этажей), на котором (которых) расположено помещение	5, Этаж
5	Адрес помещения, машино-места	-
	Местоположение помещения, машино-места	Российская Федерация, Московская область, г.о Одинцовский, село Лайково, микрорайон Город-событие, дом 70, квартира 76
	Дополнение местоположения помещения, машино-места	-
6	Площадь помещения, машино-места (Р), м2	40.1
7	Назначение помещения	Жилое
8	Вид жилого помещения (квартира, комната (в квартире), если жилое помещение расположено в многоквартирном доме)	Квартира
9	Вид (виды) разрешенного использования помещения	-
10	Наименование помещения	Квартира
11	Кадастровый номер (при наличии) или обозначение на плане этажа (или поэтажном плане) квартиры, в которой расположена комната	-
12	Сведения об отнесении к общему имуществу в многоквартирном доме или к вспомогательным помещениям	-
13	Сведения об отнесении к специализированному жилищному фонду или к жилым помещениям наемного дома социального использования или наемного дома коммерческого использования	-

14	Сведения о включении помещения в единый государственный реестр объектов культурного наследия (памятников истории и культуры) народов Российской Федерации	-
14.1	Регистрационный номер, вид и наименование объекта недвижимости в едином государственном реестре объектов культурного наследия (памятников истории и культуры) народов Российской Федерации либо регистрационный номер учетной карты объекта, представляющего собой историко-культурную ценность, вид и наименование выявленного объекта культурного наследия	-
14.2	Реквизиты решений Правительства Российской Федерации, органов охраны объектов культурного наследия о включении объекта недвижимости в единый государственный реестр объектов культурного наследия (памятников истории и культуры) народов Российской Федерации либо об отнесении объекта недвижимости к выявленным объектам культурного наследия, подлежащим государственной охране	-
14.3	Реквизиты документа, на основании которого установлены требования к сохранению, содержанию и использованию объектов культурного наследия (памятников истории и культуры) народов Российской Федерации, требования к обеспечению доступа к таким объектам либо выявленному объекту культурного наследия	-

Обозначение (номер) помещения, машино-места на плане здания, сооружения, плане этажа: 77

Кадастровый номер: -

№ п/п	Наименование характеристики	Значение характеристики
1	2	3
1	Вид объекта недвижимости (помещение, машино-место)	Помещение
2	Ранее присвоенный государственный учетный номер помещения, машино-места (кадастровый, инвентарный или условный номер)	-
3	Кадастровый номер исходного объекта недвижимости (объектов недвижимости)	-
4	Номер, тип этажа (этажей), на котором (которых) расположено помещение	5, Этаж
5	Адрес помещения, машино-места	-
	Местоположение помещения, машино-места	Российская Федерация, Московская область, г.о Одинцовский, село Лайково, микрорайон Город-событие, дом 70, квартира 77
	Дополнение местоположения помещения, машино-места	-
6	Площадь помещения, машино-места (P), м ²	43.4
7	Назначение помещения	Жилое
8	Вид жилого помещения (квартира, комната (в квартире)), если жилое помещение расположено в многоквартирном доме	Квартира
9	Вид (виды) разрешенного использования помещения	-
10	Наименование помещения	Квартира

11	Кадастровый номер (при наличии) или обозначение на плане этажа (или поэтажном плане) квартиры, в которой расположена комната	-
12	Сведения об отнесении к общему имуществу в многоквартирном доме или к вспомогательным помещениям	-
13	Сведения об отнесении к специализированному жилищному фонду или к жилым помещениям наемного дома социального использования или наемного дома коммерческого использования	-
14	Сведения о включении помещения в единый государственный реестр объектов культурного наследия (памятников истории и культуры) народов Российской Федерации	-
14.1	Регистрационный номер, вид и наименование объекта недвижимости в едином государственном реестре объектов культурного наследия (памятников истории и культуры) народов Российской Федерации либо регистрационный номер учетной карты объекта, представляющего собой историко-культурную ценность, вид и наименование выявленного объекта культурного наследия	-
14.2	Реквизиты решений Правительства Российской Федерации, органов охраны объектов культурного наследия о включении объекта недвижимости в единый государственный реестр объектов культурного наследия (памятников истории и культуры) народов Российской Федерации либо об отнесении объекта недвижимости к выявленным объектам культурного наследия, подлежащим государственной охране	-
14.3	Реквизиты документа, на основании которого установлены требования к сохранению, содержанию и использованию объектов культурного наследия (памятников истории и культуры) народов Российской Федерации, требования к обеспечению доступа к таким объектам либо выявленному объекту культурного наследия	-

Обозначение (номер) помещения, машино-места на плане здания, сооружения, плане этажа: 78

Кадастровый номер: -

№ п/п	Наименование характеристики	Значение характеристики
1	2	3
1	Вид объекта недвижимости (помещение, машино-место)	Помещение
2	Ранее присвоенный государственный учетный номер помещения, машино-места (кадастровый, инвентарный или условный номер)	-
3	Кадастровый номер исходного объекта недвижимости (объектов недвижимости)	-
4	Номер, тип этажа (этажей), на котором (которых) расположено помещение	5, Этаж
5	Адрес помещения, машино-места	-
	Местоположение помещения, машино-места	Российская Федерация, Московская область, г.о Одинцовский, село Лайково, микрорайон Город-событие, дом 70, квартира 78

5	Дополнение местоположения помещения, машино-места	-
6	Площадь помещения, машино-места (Р), м2	38.4
7	Назначение помещения	Жилое
8	Вид жилого помещения (квартира, комната (в квартире)), если жилое помещение расположено в многоквартирном доме	Квартира
9	Вид (виды) разрешенного использования помещения	-
10	Наименование помещения	Квартира
11	Кадастровый номер (при наличии) или обозначение на плане этажа (или поэтажном плане) квартиры, в которой расположена комната	-
12	Сведения об отнесении к общему имуществу в многоквартирном доме или к вспомогательным помещениям	-
13	Сведения об отнесении к специализированному жилищному фонду или к жилым помещениям наемного дома социального использования или наемного дома коммерческого использования	-
14	Сведения о включении помещения в единый государственный реестр объектов культурного наследия (памятников истории и культуры) народов Российской Федерации	-
14.1	Регистрационный номер, вид и наименование объекта недвижимости в едином государственном реестре объектов культурного наследия (памятников истории и культуры) народов Российской Федерации либо регистрационный номер учетной карты объекта, представляющего собой историко-культурную ценность, вид и наименование выявленного объекта культурного наследия	-
14.2	Реквизиты решений Правительства Российской Федерации, органов охраны объектов культурного наследия о включении объекта недвижимости в единый государственный реестр объектов культурного наследия (памятников истории и культуры) народов Российской Федерации либо об отнесении объекта недвижимости к выявленным объектам культурного наследия, подлежащим государственной охране	-
14.3	Реквизиты документа, на основании которого установлены требования к сохранению, содержанию и использованию объектов культурного наследия (памятников истории и культуры) народов Российской Федерации, требования к обеспечению доступа к таким объектам либо выявленному объекту культурного наследия	-
Обозначение (номер) помещения, машино-места на плане здания, сооружения, плане этажа: 79		
Кадастровый номер: -		
№ п/п	Наименование характеристики	Значение характеристики
1	2	3
1	Вид объекта недвижимости (помещение, машино-место)	Помещение
2	Ранее присвоенный государственный учетный номер помещения, машино-места (кадастровый, инвентарный или условный номер)	-

3	Кадастровый номер исходного объекта недвижимости (объектов недвижимости)	-
4	Номер, тип этажа (этажей), на котором (которых) расположено помещение	5, Этаж
5	Адрес помещения, машино-места	-
	Местоположение помещения, машино-места	Российская Федерация, Московская область, г.о Одинцовский, село Лайково, микрорайон Город-событие, дом 70, квартира 79
	Дополнение местоположения помещения, машино-места	-
6	Площадь помещения, машино-места (Р), м2	57.5
7	Назначение помещения	Жилое
8	Вид жилого помещения (квартира, комната (в квартире), если жилое помещение расположено в многоквартирном доме	Квартира
9	Вид (виды) разрешенного использования помещения	-
10	Наименование помещения	Квартира
11	Кадастровый номер (при наличии) или обозначение на плане этажа (или поэтажном плане) квартиры, в которой расположена комната	-
12	Сведения об отнесении к общему имуществу в многоквартирном доме или к вспомогательным помещениям	-
13	Сведения об отнесении к специализированному жилищному фонду или к жилым помещениям наемного дома социального использования или наемного дома коммерческого использования	-
14	Сведения о включении помещения в единый государственный реестр объектов культурного наследия (памятников истории и культуры) народов Российской Федерации	-
14.1	Регистрационный номер, вид и наименование объекта недвижимости в едином государственном реестре объектов культурного наследия (памятников истории и культуры) народов Российской Федерации либо регистрационный номер учетной карты объекта, представляющего собой историко-культурную ценность, вид и наименование выявленного объекта культурного наследия	-
14.2	Реквизиты решений Правительства Российской Федерации, органов охраны объектов культурного наследия о включении объекта недвижимости в единый государственный реестр объектов культурного наследия (памятников истории и культуры) народов Российской Федерации либо об отнесении объекта недвижимости к выявленным объектам культурного наследия, подлежащим государственной охране	-
14.3	Реквизиты документа, на основании которого установлены требования к сохранению, содержанию и использованию объектов культурного наследия (памятников истории и культуры) народов Российской Федерации, требования к обеспечению доступа к таким объектам либо выявленному объекту культурного наследия	-

Обозначение (номер) помещения, машино-места на плане здания, сооружения, плане этажа: 80

Кадастровый номер: -

№ п/п	Наименование характеристики	Значение характеристики
1	2	3
1	Вид объекта недвижимости (помещение, машино-место)	Помещение
2	Ранее присвоенный государственный учетный номер помещения, машино-места (кадастровый, инвентарный или условный номер)	-
3	Кадастровый номер исходного объекта недвижимости (объектов недвижимости)	-
4	Номер, тип этажа (этажей), на котором (которых) расположено помещение	6, Этаж
5	Адрес помещения, машино-места	-
	Местоположение помещения, машино-места	Российская Федерация, Московская область, г.о Одинцовский, село Лайково, микрорайон Город-событие, дом 70, квартира 80
	Дополнение местоположения помещения, машино-места	-
6	Площадь помещения, машино-места (P), м ²	57.3
7	Назначение помещения	Жилое
8	Вид жилого помещения (квартира, комната (в квартире), если жилое помещение расположено в многоквартирном доме	Квартира
9	Вид (виды) разрешенного использования помещения	-
10	Наименование помещения	Квартира
11	Кадастровый номер (при наличии) или обозначение на плане этажа (или поэтажном плане) квартиры, в которой расположена комната	-
12	Сведения об отнесении к общему имуществу в многоквартирном доме или к вспомогательным помещениям	-
13	Сведения об отнесении к специализированному жилищному фонду или к жилым помещениям наемного дома социального использования или наемного дома коммерческого использования	-
14	Сведения о включении помещения в единый государственный реестр объектов культурного наследия (памятников истории и культуры) народов Российской Федерации	-
14.1	Регистрационный номер, вид и наименование объекта недвижимости в едином государственном реестре объектов культурного наследия (памятников истории и культуры) народов Российской Федерации либо регистрационный номер учетной карты объекта, представляющего собой историко-культурную ценность, вид и наименование выявленного объекта культурного наследия	-

14.2	Реквизиты решений Правительства Российской Федерации, органов охраны объектов культурного наследия о включении объекта недвижимости в единый государственный реестр объектов культурного наследия (памятников истории и культуры) народов Российской Федерации либо об отнесении объекта недвижимости к выявленным объектам культурного наследия, подлежащим государственной охране	-
14.3	Реквизиты документа, на основании которого установлены требования к сохранению, содержанию и использованию объектов культурного наследия (памятников истории и культуры) народов Российской Федерации, требования к обеспечению доступа к таким объектам либо выявленному объекту культурного наследия	-
Обозначение (номер) помещения, машино-места на плане здания, сооружения, плане этажа: 81		
Кадастровый номер: -		
№ п/п	Наименование характеристики	Значение характеристики
1	2	3
1	Вид объекта недвижимости (помещение, машино-место)	Помещение
2	Ранее присвоенный государственный учетный номер помещения, машино-места (кадастровый, инвентарный или условный номер)	-
3	Кадастровый номер исходного объекта недвижимости (объектов недвижимости)	-
4	Номер, тип этажа (этажей), на котором (которых) расположено помещение	6, Этаж
5	Адрес помещения, машино-места	-
	Местоположение помещения, машино-места	Российская Федерация, Московская область, г.о Одинцовский, село Лайково, микрорайон Город-событие, дом 70, квартира 81
	Дополнение местоположения помещения, машино-места	-
6	Площадь помещения, машино-места (Р), м2	40.0
7	Назначение помещения	Жилое
8	Вид жилого помещения (квартира, комната (в квартире)), если жилое помещение расположено в многоквартирном доме	Квартира
9	Вид (виды) разрешенного использования помещения	-
10	Наименование помещения	Квартира
11	Кадастровый номер (при наличии) или обозначение на плане этажа (или поэтажном плане) квартиры, в которой расположена комната	-
12	Сведения об отнесении к общему имуществу в многоквартирном доме или к вспомогательным помещениям	-
13	Сведения об отнесении к специализированному жилищному фонду или к жилым помещениям наемного дома социального использования или наемного дома коммерческого использования	-

14	Сведения о включении помещения в единый государственный реестр объектов культурного наследия (памятников истории и культуры) народов Российской Федерации	-
14.1	Регистрационный номер, вид и наименование объекта недвижимости в едином государственном реестре объектов культурного наследия (памятников истории и культуры) народов Российской Федерации либо регистрационный номер учетной карты объекта, представляющего собой историко-культурную ценность, вид и наименование выявленного объекта культурного наследия	-
14.2	Реквизиты решений Правительства Российской Федерации, органов охраны объектов культурного наследия о включении объекта недвижимости в единый государственный реестр объектов культурного наследия (памятников истории и культуры) народов Российской Федерации либо об отнесении объекта недвижимости к выявленным объектам культурного наследия, подлежащим государственной охране	-
14.3	Реквизиты документа, на основании которого установлены требования к сохранению, содержанию и использованию объектов культурного наследия (памятников истории и культуры) народов Российской Федерации, требования к обеспечению доступа к таким объектам либо выявленному объекту культурного наследия	-

Обозначение (номер) помещения, машино-места на плане здания, сооружения, плане этажа: 82

Кадастровый номер: -

№ п/п	Наименование характеристики	Значение характеристики
1	2	3
1	Вид объекта недвижимости (помещение, машино-место)	Помещение
2	Ранее присвоенный государственный учетный номер помещения, машино-места (кадастровый, инвентарный или условный номер)	-
3	Кадастровый номер исходного объекта недвижимости (объектов недвижимости)	-
4	Номер, тип этажа (этажей), на котором (которых) расположено помещение	6, Этаж
5	Адрес помещения, машино-места	-
	Местоположение помещения, машино-места	Российская Федерация, Московская область, г.о Одинцовский, село Лайково, микрорайон Город-событие, дом 70, квартира 82
	Дополнение местоположения помещения, машино-места	-
6	Площадь помещения, машино-места (P), м ²	43.1
7	Назначение помещения	Жилое
8	Вид жилого помещения (квартира, комната (в квартире)), если жилое помещение расположено в многоквартирном доме	Квартира
9	Вид (виды) разрешенного использования помещения	-
10	Наименование помещения	Квартира

11	Кадастровый номер (при наличии) или обозначение на плане этажа (или поэтажном плане) квартиры, в которой расположена комната	-
12	Сведения об отнесении к общему имуществу в многоквартирном доме или к вспомогательным помещениям	-
13	Сведения об отнесении к специализированному жилищному фонду или к жилым помещениям наемного дома социального использования или наемного дома коммерческого использования	-
14	Сведения о включении помещения в единый государственный реестр объектов культурного наследия (памятников истории и культуры) народов Российской Федерации	-
14.1	Регистрационный номер, вид и наименование объекта недвижимости в едином государственном реестре объектов культурного наследия (памятников истории и культуры) народов Российской Федерации либо регистрационный номер учетной карты объекта, представляющего собой историко-культурную ценность, вид и наименование выявленного объекта культурного наследия	-
14.2	Реквизиты решений Правительства Российской Федерации, органов охраны объектов культурного наследия о включении объекта недвижимости в единый государственный реестр объектов культурного наследия (памятников истории и культуры) народов Российской Федерации либо об отнесении объекта недвижимости к выявленным объектам культурного наследия, подлежащим государственной охране	-
14.3	Реквизиты документа, на основании которого установлены требования к сохранению, содержанию и использованию объектов культурного наследия (памятников истории и культуры) народов Российской Федерации, требования к обеспечению доступа к таким объектам либо выявленному объекту культурного наследия	-
Обозначение (номер) помещения, машино-места на плане здания, сооружения, плане этажа: 83		
Кадастровый номер: -		
№ п/п	Наименование характеристики	Значение характеристики
1	2	3
1	Вид объекта недвижимости (помещение, машино-место)	Помещение
2	Ранее присвоенный государственный учетный номер помещения, машино-места (кадастровый, инвентарный или условный номер)	-
3	Кадастровый номер исходного объекта недвижимости (объектов недвижимости)	-
4	Номер, тип этажа (этажей), на котором (которых) расположено помещение	6, Этаж
5	Адрес помещения, машино-места	-
	Местоположение помещения, машино-места	Российская Федерация, Московская область, г.о Одинцовский, село Лайково, микрорайон Город-событие, дом 70, квартира 83

5	Дополнение местоположения помещения, машино-места	-
6	Площадь помещения, машино-места (Р), м2	38,4
7	Назначение помещения	Жилое
8	Вид жилого помещения (квартира, комната (в квартире)), если жилое помещение расположено в многоквартирном доме	Квартира
9	Вид (виды) разрешенного использования помещения	-
10	Наименование помещения	Квартира
11	Кадастровый номер (при наличии) или обозначение на плане этажа (или поэтажном плане) квартиры, в которой расположена комната	-
12	Сведения об отнесении к общему имуществу в многоквартирном доме или к вспомогательным помещениям	-
13	Сведения об отнесении к специализированному жилищному фонду или к жилым помещениям наемного дома социального использования или наемного дома коммерческого использования	-
14	Сведения о включении помещения в единый государственный реестр объектов культурного наследия (памятников истории и культуры) народов Российской Федерации	-
14.1	Регистрационный номер, вид и наименование объекта недвижимости в едином государственном реестре объектов культурного наследия (памятников истории и культуры) народов Российской Федерации либо регистрационный номер учетной карты объекта, представляющего собой историко-культурную ценность, вид и наименование выявленного объекта культурного наследия	-
14.2	Реквизиты решений Правительства Российской Федерации, органов охраны объектов культурного наследия о включении объекта недвижимости в единый государственный реестр объектов культурного наследия (памятников истории и культуры) народов Российской Федерации либо об отнесении объекта недвижимости к выявленным объектам культурного наследия, подлежащим государственной охране	-
14.3	Реквизиты документа, на основании которого установлены требования к сохранению, содержанию и использованию объектов культурного наследия (памятников истории и культуры) народов Российской Федерации, требования к обеспечению доступа к таким объектам либо выявленному объекту культурного наследия	-
Обозначение (номер) помещения, машино-места на плане здания, сооружения, плане этажа: 84		
Кадастровый номер: -		
№ п/п	Наименование характеристики	Значение характеристики
1	2	3
1	Вид объекта недвижимости (помещение, машино-место)	Помещение
2	Ранее присвоенный государственный учетный номер помещения, машино-места (кадастровый, инвентарный или условный номер)	-

3	Кадастровый номер исходного объекта недвижимости (объектов недвижимости)	-
4	Номер, тип этажа (этажей), на котором (которых) расположено помещение	6, Этаж
5	Адрес помещения, машино-места	-
	Местоположение помещения, машино-места	Российская Федерация, Московская область, г.о Одинцовский, село Лайково, микрорайон Город-событие, дом 70, квартира 84
	Дополнение местоположения помещения, машино-места	-
6	Площадь помещения, машино-места (P), м2	57.3
7	Назначение помещения	Жилое
8	Вид жилого помещения (квартира, комната (в квартире), если жилое помещение расположено в многоквартирном доме	Квартира
9	Вид (виды) разрешенного использования помещения	-
10	Наименование помещения	Квартира
11	Кадастровый номер (при наличии) или обозначение на плане этажа (или поэтажном плане) квартиры, в которой расположена комната	-
12	Сведения об отнесении к общему имуществу в многоквартирном доме или к вспомогательным помещениям	-
13	Сведения об отнесении к специализированному жилищному фонду или к жилым помещениям наемного дома социального использования или наемного дома коммерческого использования	-
14	Сведения о включении помещения в единый государственный реестр объектов культурного наследия (памятников истории и культуры) народов Российской Федерации	-
14.1	Регистрационный номер, вид и наименование объекта недвижимости в едином государственном реестре объектов культурного наследия (памятников истории и культуры) народов Российской Федерации либо регистрационный номер учетной карты объекта, представляющего собой историко-культурную ценность, вид и наименование выявленного объекта культурного наследия	-
14.2	Реквизиты решений Правительства Российской Федерации, органов охраны объектов культурного наследия о включении объекта недвижимости в единый государственный реестр объектов культурного наследия (памятников истории и культуры) народов Российской Федерации либо об отнесении объекта недвижимости к выявленным объектам культурного наследия, подлежащим государственной охране	-
14.3	Реквизиты документа, на основании которого установлены требования к сохранению, содержанию и использованию объектов культурного наследия (памятников истории и культуры) народов Российской Федерации, требования к обеспечению доступа к таким объектам либо выявленному объекту культурного наследия	-

Обозначение (номер) помещения, машино-места на плане здания, сооружения, плане этажа: 85

Кадастровый номер: -

№ п/п	Наименование характеристики	Значение характеристики
1	2	3
1	Вид объекта недвижимости (помещение, машино-место)	Помещение
2	Ранее присвоенный государственный учетный номер помещения, машино-места (кадастровый, инвентарный или условный номер)	-
3	Кадастровый номер исходного объекта недвижимости (объектов недвижимости)	-
4	Номер, тип этажа (этажей), на котором (которых) расположено помещение	7, Этаж
5	Адрес помещения, машино-места	-
	Местоположение помещения, машино-места	Российская Федерация, Московская область, г.о Одинцовский, село Лайково, микрорайон Город-событие, дом 70, квартира 85
	Дополнение местоположения помещения, машино-места	-
6	Площадь помещения, машино-места (Р), м ²	57.3
7	Назначение помещения	Жилое
8	Вид жилого помещения (квартира, комната (в квартире), если жилое помещение расположено в многоквартирном доме	Квартира
9	Вид (виды) разрешенного использования помещения	-
10	Наименование помещения	Квартира
11	Кадастровый номер (при наличии) или обозначение на плане этажа (или поэтажном плане) квартиры, в которой расположена комната	-
12	Сведения об отнесении к общему имуществу в многоквартирном доме или к вспомогательным помещениям	-
13	Сведения об отнесении к специализированному жилищному фонду или к жилым помещениям наемного дома социального использования или наемного дома коммерческого использования	-
14	Сведения о включении помещения в единый государственный реестр объектов культурного наследия (памятников истории и культуры) народов Российской Федерации	-
14.1	Регистрационный номер, вид и наименование объекта недвижимости в едином государственном реестре объектов культурного наследия (памятников истории и культуры) народов Российской Федерации либо регистрационный номер учетной карты объекта, представляющего собой историко-культурную ценность, вид и наименование выявленного объекта культурного наследия	-

14.2	Реквизиты решений Правительства Российской Федерации, органов охраны объектов культурного наследия о включении объекта недвижимости в единый государственный реестр объектов культурного наследия (памятников истории и культуры) народов Российской Федерации либо об отнесении объекта недвижимости к выявленным объектам культурного наследия, подлежащим государственной охране	-
14.3	Реквизиты документа, на основании которого установлены требования к сохранению, содержанию и использованию объектов культурного наследия (памятников истории и культуры) народов Российской Федерации, требования к обеспечению доступа к таким объектам либо выявленному объекту культурного наследия	-

Обозначение (номер) помещения, машино-места на плане здания, сооружения, плане этажа: 86

Кадастровый номер: -

№ п/п	Наименование характеристики	Значение характеристики
1	2	3
1	Вид объекта недвижимости (помещение, машино-место)	Помещение
2	Ранее присвоенный государственный учетный номер помещения, машино-места (кадастровый, инвентарный или условный номер)	-
3	Кадастровый номер исходного объекта недвижимости (объектов недвижимости)	-
4	Номер, тип этажа (этажей), на котором (которых) расположено помещение	7, Этаж
5	Адрес помещения, машино-места	-
	Местоположение помещения, машино-места	Российская Федерация, Московская область, г.о Одинцовский, село Лайково, микрорайон Город-событие, дом 70, квартира 86
	Дополнение местоположения помещения, машино-места	-
6	Площадь помещения, машино-места (Р), м2	40.3
7	Назначение помещения	Жилое
8	Вид жилого помещения (квартира, комната (в квартире), если жилое помещение расположено в многоквартирном доме)	Квартира
9	Вид (виды) разрешенного использования помещения	-
10	Наименование помещения	Квартира
11	Кадастровый номер (при наличии) или обозначение на плане этажа (или поэтажном плане) квартиры, в которой расположена комната	-
12	Сведения об отнесении к общему имуществу в многоквартирном доме или к вспомогательным помещениям	-
13	Сведения об отнесении к специализированному жилищному фонду или к жилым помещениям наемного дома социального использования или наемного дома коммерческого использования	-

14	Сведения о включении помещения в единый государственный реестр объектов культурного наследия (памятников истории и культуры) народов Российской Федерации	-
14.1	Регистрационный номер, вид и наименование объекта недвижимости в едином государственном реестре объектов культурного наследия (памятников истории и культуры) народов Российской Федерации либо регистрационный номер учетной карты объекта, представляющего собой историко-культурную ценность, вид и наименование выявленного объекта культурного наследия	-
14.2	Реквизиты решений Правительства Российской Федерации, органов охраны объектов культурного наследия о включении объекта недвижимости в единый государственный реестр объектов культурного наследия (памятников истории и культуры) народов Российской Федерации либо об отнесении объекта недвижимости к выявленным объектам культурного наследия, подлежащим государственной охране	-
14.3	Реквизиты документа, на основании которого установлены требования к сохранению, содержанию и использованию объектов культурного наследия (памятников истории и культуры) народов Российской Федерации, требования к обеспечению доступа к таким объектам либо выявленному объекту культурного наследия	-

Обозначение (номер) помещения, машино-места на плане здания, сооружения, плане этажа: 87

Кадастровый номер: -

№ п/п	Наименование характеристики	Значение характеристики
1	2	3
1	Вид объекта недвижимости (помещение, машино-место)	Помещение
2	Ранее присвоенный государственный учетный номер помещения, машино-места (кадастровый, инвентарный или условный номер)	-
3	Кадастровый номер исходного объекта недвижимости (объектов недвижимости)	-
4	Номер, тип этажа (этажей), на котором (которых) расположено помещение	7, Этаж
5	Адрес помещения, машино-места	-
	Местоположение помещения, машино-места	Российская Федерация, Московская область, г.о Одинцовский, село Лайково, микрорайон Город-событие, дом 70, квартира 87
	Дополнение местоположения помещения, машино-места	-
6	Площадь помещения, машино-места (P), м ²	43.2
7	Назначение помещения	Жилое
8	Вид жилого помещения (квартира, комната (в квартире)), если жилое помещение расположено в многоквартирном доме	Квартира
9	Вид (виды) разрешенного использования помещения	-
10	Наименование помещения	Квартира

11	Кадастровый номер (при наличии) или обозначение на плане этажа (или поэтажном плане) квартиры, в которой расположена комната	-
12	Сведения об отнесении к общему имуществу в многоквартирном доме или к вспомогательным помещениям	-
13	Сведения об отнесении к специализированному жилищному фонду или к жилым помещениям наемного дома социального использования или наемного дома коммерческого использования	-
14	Сведения о включении помещения в единый государственный реестр объектов культурного наследия (памятников истории и культуры) народов Российской Федерации	-
14.1	Регистрационный номер, вид и наименование объекта недвижимости в едином государственном реестре объектов культурного наследия (памятников истории и культуры) народов Российской Федерации либо регистрационный номер учетной карты объекта, представляющего собой историко-культурную ценность, вид и наименование выявленного объекта культурного наследия	-
14.2	Реквизиты решений Правительства Российской Федерации, органов охраны объектов культурного наследия о включении объекта недвижимости в единый государственный реестр объектов культурного наследия (памятников истории и культуры) народов Российской Федерации либо об отнесении объекта недвижимости к выявленным объектам культурного наследия, подлежащим государственной охране	-
14.3	Реквизиты документа, на основании которого установлены требования к сохранению, содержанию и использованию объектов культурного наследия (памятников истории и культуры) народов Российской Федерации, требования к обеспечению доступа к таким объектам либо выявленному объекту культурного наследия	-
Обозначение (номер) помещения, машино-места на плане здания, сооружения, плане этажа: 88		
Кадастровый номер: -		
№ п/п	Наименование характеристики	Значение характеристики
1	2	3
1	Вид объекта недвижимости (помещение, машино-место)	Помещение
2	Ранее присвоенный государственный учетный номер помещения, машино-места (кадастровый, инвентарный или условный номер)	-
3	Кадастровый номер исходного объекта недвижимости (объектов недвижимости)	-
4	Номер, тип этажа (этажей), на котором (которых) расположено помещение	7, Этаж
5	Адрес помещения, машино-места	-
	Местоположение помещения, машино-места	Российская Федерация, Московская область, г.о Одинцовский, село Лайково, микрорайон Город-событие, дом 70, квартира 88

5	Дополнение местоположения помещения, машино-места	-
6	Площадь помещения, машино-места (Р), м2	40.3
7	Назначение помещения	Жилое
8	Вид жилого помещения (квартира, комната (в квартире)), если жилое помещение расположено в многоквартирном доме	Квартира
9	Вид (виды) разрешенного использования помещения	-
10	Наименование помещения	Квартира
11	Кадастровый номер (при наличии) или обозначение на плане этажа (или поэтажном плане) квартиры, в которой расположена комната	-
12	Сведения об отнесении к общему имуществу в многоквартирном доме или к вспомогательным помещениям	-
13	Сведения об отнесении к специализированному жилищному фонду или к жилым помещениям наемного дома социального использования или наемного дома коммерческого использования	-
14	Сведения о включении помещения в единый государственный реестр объектов культурного наследия (памятников истории и культуры) народов Российской Федерации	-
14.1	Регистрационный номер, вид и наименование объекта недвижимости в едином государственном реестре объектов культурного наследия (памятников истории и культуры) народов Российской Федерации либо регистрационный номер учетной карты объекта, представляющего собой историко-культурную ценность, вид и наименование выявленного объекта культурного наследия	-
14.2	Реквизиты решений Правительства Российской Федерации, органов охраны объектов культурного наследия о включении объекта недвижимости в единый государственный реестр объектов культурного наследия (памятников истории и культуры) народов Российской Федерации либо об отнесении объекта недвижимости к выявленным объектам культурного наследия, подлежащим государственной охране	-
14.3	Реквизиты документа, на основании которого установлены требования к сохранению, содержанию и использованию объектов культурного наследия (памятников истории и культуры) народов Российской Федерации, требования к обеспечению доступа к таким объектам либо выявленному объекту культурного наследия	-
Обозначение (номер) помещения, машино-места на плане здания, сооружения, плане этажа: 89		
Кадастровый номер: -		
№ п/п	Наименование характеристики	Значение характеристики
1	2	3
1	Вид объекта недвижимости (помещение, машино-место)	Помещение
2	Ранее присвоенный государственный учетный номер помещения, машино-места (кадастровый, инвентарный или условный номер)	-

3	Кадастровый номер исходного объекта недвижимости (объектов недвижимости)	-
4	Номер, тип этажа (этажей), на котором (которых) расположено помещение	7, Этаж
5	Адрес помещения, машино-места	-
	Местоположение помещения, машино-места	Российская Федерация, Московская область, г.о Одинцовский, село Лайково, микрорайон Город-событие, дом 70, квартира 89
	Дополнение местоположения помещения, машино-места	-
6	Площадь помещения, машино-места (P), м2	57.2
7	Назначение помещения	Жилое
8	Вид жилого помещения (квартира, комната (в квартире), если жилое помещение расположено в многоквартирном доме	Квартира
9	Вид (виды) разрешенного использования помещения	-
10	Наименование помещения	Квартира
11	Кадастровый номер (при наличии) или обозначение на плане этажа (или поэтажном плане) квартиры, в которой расположена комната	-
12	Сведения об отнесении к общему имуществу в многоквартирном доме или к вспомогательным помещениям	-
13	Сведения об отнесении к специализированному жилищному фонду или к жилым помещениям наемного дома социального использования или наемного дома коммерческого использования	-
14	Сведения о включении помещения в единый государственный реестр объектов культурного наследия (памятников истории и культуры) народов Российской Федерации	-
14.1	Регистрационный номер, вид и наименование объекта недвижимости в едином государственном реестре объектов культурного наследия (памятников истории и культуры) народов Российской Федерации либо регистрационный номер учетной карты объекта, представляющего собой историко-культурную ценность, вид и наименование выявленного объекта культурного наследия	-
14.2	Реквизиты решений Правительства Российской Федерации, органов охраны объектов культурного наследия о включении объекта недвижимости в единый государственный реестр объектов культурного наследия (памятников истории и культуры) народов Российской Федерации либо об отнесении объекта недвижимости к выявленным объектам культурного наследия, подлежащим государственной охране	-
14.3	Реквизиты документа, на основании которого установлены требования к сохранению, содержанию и использованию объектов культурного наследия (памятников истории и культуры) народов Российской Федерации, требования к обеспечению доступа к таким объектам либо выявленному объекту культурного наследия	-

Обозначение (номер) помещения, машино-места на плане здания, сооружения, плане этажа: 90

Кадастровый номер: -

№ п/п	Наименование характеристики	Значение характеристики
1	2	3
1	Вид объекта недвижимости (помещение, машино-место)	Помещение
2	Ранее присвоенный государственный учетный номер помещения, машино-места (кадастровый, инвентарный или условный номер)	-
3	Кадастровый номер исходного объекта недвижимости (объектов недвижимости)	-
4	Номер, тип этажа (этажей), на котором (которых) расположено помещение	8, Этаж
5	Адрес помещения, машино-места	-
	Местоположение помещения, машино-места	Российская Федерация, Московская область, г.о Одинцовский, село Лайково, микрорайон Город-событие, дом 70, квартира 90
	Дополнение местоположения помещения, машино-места	-
6	Площадь помещения, машино-места (Р), м ²	57.7
7	Назначение помещения	Жилое
8	Вид жилого помещения (квартира, комната (в квартире), если жилое помещение расположено в многоквартирном доме)	Квартира
9	Вид (виды) разрешенного использования помещения	-
10	Наименование помещения	Квартира
11	Кадастровый номер (при наличии) или обозначение на плане этажа (или поэтажном плане) квартиры, в которой расположена комната	-
12	Сведения об отнесении к общему имуществу в многоквартирном доме или к вспомогательным помещениям	-
13	Сведения об отнесении к специализированному жилищному фонду или к жилым помещениям наемного дома социального использования или наемного дома коммерческого использования	-
14	Сведения о включении помещения в единый государственный реестр объектов культурного наследия (памятников истории и культуры) народов Российской Федерации	-
14.1	Регистрационный номер, вид и наименование объекта недвижимости в едином государственном реестре объектов культурного наследия (памятников истории и культуры) народов Российской Федерации либо регистрационный номер учетной карты объекта, представляющего собой историко-культурную ценность, вид и наименование выявленного объекта культурного наследия	-

14.2	Реквизиты решений Правительства Российской Федерации, органов охраны объектов культурного наследия о включении объекта недвижимости в единый государственный реестр объектов культурного наследия (памятников истории и культуры) народов Российской Федерации либо об отнесении объекта недвижимости к выявленным объектам культурного наследия, подлежащим государственной охране	-
14.3	Реквизиты документа, на основании которого установлены требования к сохранению, содержанию и использованию объектов культурного наследия (памятников истории и культуры) народов Российской Федерации, требования к обеспечению доступа к таким объектам либо выявленному объекту культурного наследия	-

Обозначение (номер) помещения, машино-места на плане здания, сооружения, плане этажа: 91

Кадастровый номер: -

№ п/п	Наименование характеристики	Значение характеристики
1	2	3
1	Вид объекта недвижимости (помещение, машино-место)	Помещение
2	Ранее присвоенный государственный учетный номер помещения, машино-места (кадастровый, инвентарный или условный номер)	-
3	Кадастровый номер исходного объекта недвижимости (объектов недвижимости)	-
4	Номер, тип этажа (этажей), на котором (которых) расположено помещение	8, Этаж
5	Адрес помещения, машино-места	-
	Местоположение помещения, машино-места	Российская Федерация, Московская область, г.о Одинцовский, село Лайково, микрорайон Город-событие, дом 70, квартира 91
	Дополнение местоположения помещения, машино-места	-
6	Площадь помещения, машино-места (Р), м ²	40.3
7	Назначение помещения	Жилое
8	Вид жилого помещения (квартира, комната (в квартире)), если жилое помещение расположено в многоквартирном доме	Квартира
9	Вид (виды) разрешенного использования помещения	-
10	Наименование помещения	Квартира
11	Кадастровый номер (при наличии) или обозначение на плане этажа (или поэтажном плане) квартиры, в которой расположена комната	-
12	Сведения об отнесении к общему имуществу в многоквартирном доме или к вспомогательным помещениям	-
13	Сведения об отнесении к специализированному жилищному фонду или к жилым помещениям наемного дома социального использования или наемного дома коммерческого использования	-

14	Сведения о включении помещения в единый государственный реестр объектов культурного наследия (памятников истории и культуры) народов Российской Федерации	-
14.1	Регистрационный номер, вид и наименование объекта недвижимости в едином государственном реестре объектов культурного наследия (памятников истории и культуры) народов Российской Федерации либо регистрационный номер учетной карты объекта, представляющего собой историко-культурную ценность, вид и наименование выявленного объекта культурного наследия	-
14.2	Реквизиты решений Правительства Российской Федерации, органов охраны объектов культурного наследия о включении объекта недвижимости в единый государственный реестр объектов культурного наследия (памятников истории и культуры) народов Российской Федерации либо об отнесении объекта недвижимости к выявленным объектам культурного наследия, подлежащим государственной охране	-
14.3	Реквизиты документа, на основании которого установлены требования к сохранению, содержанию и использованию объектов культурного наследия (памятников истории и культуры) народов Российской Федерации, требования к обеспечению доступа к таким объектам либо выявленному объекту культурного наследия	-

Обозначение (номер) помещения, машино-места на плане здания, сооружения, плане этажа: 92

Кадастровый номер: -

№ п/п	Наименование характеристики	Значение характеристики
1	2	3
1	Вид объекта недвижимости (помещение, машино-место)	Помещение
2	Ранее присвоенный государственный учетный номер помещения, машино-места (кадастровый, инвентарный или условный номер)	-
3	Кадастровый номер исходного объекта недвижимости (объектов недвижимости)	-
4	Номер, тип этажа (этажей), на котором (которых) расположено помещение	8, Этаж
5	Адрес помещения, машино-места	-
	Местоположение помещения, машино-места	Российская Федерация, Московская область, г.о Одинцовский, село Лайково, микрорайон Город-событие, дом 70, квартира 92
	Дополнение местоположения помещения, машино-места	-
6	Площадь помещения, машино-места (Р), м ²	43.2
7	Назначение помещения	Жилое
8	Вид жилого помещения (квартира, комната (в квартире)), если жилое помещение расположено в многоквартирном доме	Квартира
9	Вид (виды) разрешенного использования помещения	-
10	Наименование помещения	Квартира

11	Кадастровый номер (при наличии) или обозначение на плане этажа (или поэтажном плане) квартиры, в которой расположена комната	-
12	Сведения об отнесении к общему имуществу в многоквартирном доме или к вспомогательным помещениям	-
13	Сведения об отнесении к специализированному жилищному фонду или к жилым помещениям наемного дома социального использования или наемного дома коммерческого использования	-
14	Сведения о включении помещения в единый государственный реестр объектов культурного наследия (памятников истории и культуры) народов Российской Федерации	-
14.1	Регистрационный номер, вид и наименование объекта недвижимости в едином государственном реестре объектов культурного наследия (памятников истории и культуры) народов Российской Федерации либо регистрационный номер учетной карты объекта, представляющего собой историко-культурную ценность, вид и наименование выявленного объекта культурного наследия	-
14.2	Реквизиты решений Правительства Российской Федерации, органов охраны объектов культурного наследия о включении объекта недвижимости в единый государственный реестр объектов культурного наследия (памятников истории и культуры) народов Российской Федерации либо об отнесении объекта недвижимости к выявленным объектам культурного наследия, подлежащим государственной охране	-
14.3	Реквизиты документа, на основании которого установлены требования к сохранению, содержанию и использованию объектов культурного наследия (памятников истории и культуры) народов Российской Федерации, требования к обеспечению доступа к таким объектам либо выявленному объекту культурного наследия	-
Обозначение (номер) помещения, машино-места на плане здания, сооружения, плане этажа: 93		
Кадастровый номер: -		
№ п/п	Наименование характеристики	Значение характеристики
1	2	3
1	Вид объекта недвижимости (помещение, машино-место)	Помещение
2	Ранее присвоенный государственный учетный номер помещения, машино-места (кадастровый, инвентарный или условный номер)	-
3	Кадастровый номер исходного объекта недвижимости (объектов недвижимости)	-
4	Номер, тип этажа (этажей), на котором (которых) расположено помещение	8, Этаж
5	Адрес помещения, машино-места	-
	Местоположение помещения, машино-места	Российская Федерация, Московская область, г.о Одинцовский, село Лайково, микрорайон Город-событие, дом 70, квартира 93

5	Дополнение местоположения помещения, машино-места	-
6	Площадь помещения, машино-места (Р), м2	40.5
7	Назначение помещения	Жилое
8	Вид жилого помещения (квартира, комната (в квартире)), если жилое помещение расположено в многоквартирном доме	Квартира
9	Вид (виды) разрешенного использования помещения	-
10	Наименование помещения	Квартира
11	Кадастровый номер (при наличии) или обозначение на плане этажа (или поэтажном плане) квартиры, в которой расположена комната	-
12	Сведения об отнесении к общему имуществу в многоквартирном доме или к вспомогательным помещениям	-
13	Сведения об отнесении к специализированному жилищному фонду или к жилым помещениям наемного дома социального использования или наемного дома коммерческого использования	-
14	Сведения о включении помещения в единый государственный реестр объектов культурного наследия (памятников истории и культуры) народов Российской Федерации	-
14.1	Регистрационный номер, вид и наименование объекта недвижимости в едином государственном реестре объектов культурного наследия (памятников истории и культуры) народов Российской Федерации либо регистрационный номер учетной карты объекта, представляющего собой историко-культурную ценность, вид и наименование выявленного объекта культурного наследия	-
14.2	Реквизиты решений Правительства Российской Федерации, органов охраны объектов культурного наследия о включении объекта недвижимости в единый государственный реестр объектов культурного наследия (памятников истории и культуры) народов Российской Федерации либо об отнесении объекта недвижимости к выявленным объектам культурного наследия, подлежащим государственной охране	-
14.3	Реквизиты документа, на основании которого установлены требования к сохранению, содержанию и использованию объектов культурного наследия (памятников истории и культуры) народов Российской Федерации, требования к обеспечению доступа к таким объектам либо выявленному объекту культурного наследия	-
Обозначение (номер) помещения, машино-места на плане здания, сооружения, плане этажа: 94		
Кадастровый номер: -		
№ п/п	Наименование характеристики	Значение характеристики
1	2	3
1	Вид объекта недвижимости (помещение, машино-место)	Помещение
2	Ранее присвоенный государственный учетный номер помещения, машино-места (кадастровый, инвентарный или условный номер)	-

3	Кадастровый номер исходного объекта недвижимости (объектов недвижимости)	-
4	Номер, тип этажа (этажей), на котором (которых) расположено помещение	8, Этаж
5	Адрес помещения, машино-места	-
	Местоположение помещения, машино-места	Российская Федерация, Московская область, г.о Одинцовский, село Лайково, микрорайон Город-событие, дом 70, квартира 94
	Дополнение местоположения помещения, машино-места	-
6	Площадь помещения, машино-места (P), м ²	57.2
7	Назначение помещения	Жилое
8	Вид жилого помещения (квартира, комната (в квартире), если жилое помещение расположено в многоквартирном доме)	Квартира
9	Вид (виды) разрешенного использования помещения	-
10	Наименование помещения	Квартира
11	Кадастровый номер (при наличии) или обозначение на плане этажа (или поэтажном плане) квартиры, в которой расположена комната	-
12	Сведения об отнесении к общему имуществу в многоквартирном доме или к вспомогательным помещениям	-
13	Сведения об отнесении к специализированному жилищному фонду или к жилым помещениям наемного дома социального использования или наемного дома коммерческого использования	-
14	Сведения о включении помещения в единый государственный реестр объектов культурного наследия (памятников истории и культуры) народов Российской Федерации	-
14.1	Регистрационный номер, вид и наименование объекта недвижимости в едином государственном реестре объектов культурного наследия (памятников истории и культуры) народов Российской Федерации либо регистрационный номер учетной карты объекта, представляющего собой историко-культурную ценность, вид и наименование выявленного объекта культурного наследия	-
14.2	Реквизиты решений Правительства Российской Федерации, органов охраны объектов культурного наследия о включении объекта недвижимости в единый государственный реестр объектов культурного наследия (памятников истории и культуры) народов Российской Федерации либо об отнесении объекта недвижимости к выявленным объектам культурного наследия, подлежащим государственной охране	-
14.3	Реквизиты документа, на основании которого установлены требования к сохранению, содержанию и использованию объектов культурного наследия (памятников истории и культуры) народов Российской Федерации, требования к обеспечению доступа к таким объектам либо выявленному объекту культурного наследия	-

Обозначение (номер) помещения, машино-места на плане здания, сооружения, плане этажа: 95

Кадастровый номер: -

№ п/п	Наименование характеристики	Значение характеристики
1	2	3
1	Вид объекта недвижимости (помещение, машино-место)	Помещение
2	Ранее присвоенный государственный учетный номер помещения, машино-места (кадастровый, инвентарный или условный номер)	-
3	Кадастровый номер исходного объекта недвижимости (объектов недвижимости)	-
4	Номер, тип этажа (этажей), на котором (которых) расположено помещение	9, Этаж
5	Адрес помещения, машино-места	-
	Местоположение помещения, машино-места	Российская Федерация, Московская область, г.о Одинцовский, село Лайково, микрорайон Город-событие, дом 70, квартира 95
	Дополнение местоположения помещения, машино-места	-
6	Площадь помещения, машино-места (Р), м ²	57.5
7	Назначение помещения	Жилое
8	Вид жилого помещения (квартира, комната (в квартире), если жилое помещение расположено в многоквартирном доме	Квартира
9	Вид (виды) разрешенного использования помещения	-
10	Наименование помещения	Квартира
11	Кадастровый номер (при наличии) или обозначение на плане этажа (или поэтажном плане) квартиры, в которой расположена комната	-
12	Сведения об отнесении к общему имуществу в многоквартирном доме или к вспомогательным помещениям	-
13	Сведения об отнесении к специализированному жилищному фонду или к жилым помещениям наемного дома социального использования или наемного дома коммерческого использования	-
14	Сведения о включении помещения в единый государственный реестр объектов культурного наследия (памятников истории и культуры) народов Российской Федерации	-
14.1	Регистрационный номер, вид и наименование объекта недвижимости в едином государственном реестре объектов культурного наследия (памятников истории и культуры) народов Российской Федерации либо регистрационный номер учетной карты объекта, представляющего собой историко-культурную ценность, вид и наименование выявленного объекта культурного наследия	-

14.2	Реквизиты решений Правительства Российской Федерации, органов охраны объектов культурного наследия о включении объекта недвижимости в единый государственный реестр объектов культурного наследия (памятников истории и культуры) народов Российской Федерации либо об отнесении объекта недвижимости к выявленным объектам культурного наследия, подлежащим государственной охране	-
14.3	Реквизиты документа, на основании которого установлены требования к сохранению, содержанию и использованию объектов культурного наследия (памятников истории и культуры) народов Российской Федерации, требования к обеспечению доступа к таким объектам либо выявленному объекту культурного наследия	-
Обозначение (номер) помещения, машино-места на плане здания, сооружения, плане этажа: 96		
Кадастровый номер: -		
№ п/п	Наименование характеристики	Значение характеристики
1	2	3
1	Вид объекта недвижимости (помещение, машино-место)	Помещение
2	Ранее присвоенный государственный учетный номер помещения, машино-места (кадастровый, инвентарный или условный номер)	-
3	Кадастровый номер исходного объекта недвижимости (объектов недвижимости)	-
4	Номер, тип этажа (этажей), на котором (которых) расположено помещение	9, Этаж
5	Адрес помещения, машино-места	-
	Местоположение помещения, машино-места	Российская Федерация, Московская область, г.о Одинцовский, село Лайково, микрорайон Город-событие, дом 70, квартира 96
	Дополнение местоположения помещения, машино-места	-
6	Площадь помещения, машино-места (Р), м2	40.3
7	Назначение помещения	Жилое
8	Вид жилого помещения (квартира, комната (в квартире)), если жилое помещение расположено в многоквартирном доме	Квартира
9	Вид (виды) разрешенного использования помещения	-
10	Наименование помещения	Квартира
11	Кадастровый номер (при наличии) или обозначение на плане этажа (или поэтажном плане) квартиры, в которой расположена комната	-
12	Сведения об отнесении к общему имуществу в многоквартирном доме или к вспомогательным помещениям	-
13	Сведения об отнесении к специализированному жилищному фонду или к жилым помещениям наемного дома социального использования или наемного дома коммерческого использования	-

14	Сведения о включении помещения в единый государственный реестр объектов культурного наследия (памятников истории и культуры) народов Российской Федерации	-
14.1	Регистрационный номер, вид и наименование объекта недвижимости в едином государственном реестре объектов культурного наследия (памятников истории и культуры) народов Российской Федерации либо регистрационный номер учетной карты объекта, представляющего собой историко-культурную ценность, вид и наименование выявленного объекта культурного наследия	-
14.2	Реквизиты решений Правительства Российской Федерации, органов охраны объектов культурного наследия о включении объекта недвижимости в единый государственный реестр объектов культурного наследия (памятников истории и культуры) народов Российской Федерации либо об отнесении объекта недвижимости к выявленным объектам культурного наследия, подлежащим государственной охране	-
14.3	Реквизиты документа, на основании которого установлены требования к сохранению, содержанию и использованию объектов культурного наследия (памятников истории и культуры) народов Российской Федерации, требования к обеспечению доступа к таким объектам либо выявленному объекту культурного наследия	-

Обозначение (номер) помещения, машино-места на плане здания, сооружения, плане этажа: 97

Кадастровый номер: -

№ п/п	Наименование характеристики	Значение характеристики
1	2	3
1	Вид объекта недвижимости (помещение, машино-место)	Помещение
2	Ранее присвоенный государственный учетный номер помещения, машино-места (кадастровый, инвентарный или условный номер)	-
3	Кадастровый номер исходного объекта недвижимости (объектов недвижимости)	-
4	Номер, тип этажа (этажей), на котором (которых) расположено помещение	9, Этаж
5	Адрес помещения, машино-места	-
	Местоположение помещения, машино-места	Российская Федерация, Московская область, г.о Одинцовский, село Лайково, микрорайон Город-событие, дом 70, квартира 97
	Дополнение местоположения помещения, машино-места	-
6	Площадь помещения, машино-места (P), м ²	43.1
7	Назначение помещения	Жилое
8	Вид жилого помещения (квартира, комната (в квартире)), если жилое помещение расположено в многоквартирном доме	Квартира
9	Вид (виды) разрешенного использования помещения	-
10	Наименование помещения	Квартира

11	Кадастровый номер (при наличии) или обозначение на плане этажа (или поэтажном плане) квартиры, в которой расположена комната	-
12	Сведения об отнесении к общему имуществу в многоквартирном доме или к вспомогательным помещениям	-
13	Сведения об отнесении к специализированному жилищному фонду или к жилым помещениям наемного дома социального использования или наемного дома коммерческого использования	-
14	Сведения о включении помещения в единый государственный реестр объектов культурного наследия (памятников истории и культуры) народов Российской Федерации	-
14.1	Регистрационный номер, вид и наименование объекта недвижимости в едином государственном реестре объектов культурного наследия (памятников истории и культуры) народов Российской Федерации либо регистрационный номер учетной карты объекта, представляющего собой историко-культурную ценность, вид и наименование выявленного объекта культурного наследия	-
14.2	Реквизиты решений Правительства Российской Федерации, органов охраны объектов культурного наследия о включении объекта недвижимости в единый государственный реестр объектов культурного наследия (памятников истории и культуры) народов Российской Федерации либо об отнесении объекта недвижимости к выявленным объектам культурного наследия, подлежащим государственной охране	-
14.3	Реквизиты документа, на основании которого установлены требования к сохранению, содержанию и использованию объектов культурного наследия (памятников истории и культуры) народов Российской Федерации, требования к обеспечению доступа к таким объектам либо выявленному объекту культурного наследия	-
Обозначение (номер) помещения, машино-места на плане здания, сооружения, плане этажа: 98		
Кадастровый номер: -		
№ п/п	Наименование характеристики	Значение характеристики
1	2	3
1	Вид объекта недвижимости (помещение, машино-место)	Помещение
2	Ранее присвоенный государственный учетный номер помещения, машино-места (кадастровый, инвентарный или условный номер)	-
3	Кадастровый номер исходного объекта недвижимости (объектов недвижимости)	-
4	Номер, тип этажа (этажей), на котором (которых) расположено помещение	9, Этаж
5	Адрес помещения, машино-места	-
	Местоположение помещения, машино-места	Российская Федерация, Московская область, г.о Одинцовский, село Лайково, микрорайон Город-событие, дом 70, квартира 98

5	Дополнение местоположения помещения, машино-места	-
6	Площадь помещения, машино-места (Р), м2	40.4
7	Назначение помещения	Жилое
8	Вид жилого помещения (квартира, комната (в квартире)), если жилое помещение расположено в многоквартирном доме	Квартира
9	Вид (виды) разрешенного использования помещения	-
10	Наименование помещения	Квартира
11	Кадастровый номер (при наличии) или обозначение на плане этажа (или поэтажном плане) квартиры, в которой расположена комната	-
12	Сведения об отнесении к общему имуществу в многоквартирном доме или к вспомогательным помещениям	-
13	Сведения об отнесении к специализированному жилищному фонду или к жилым помещениям наемного дома социального использования или наемного дома коммерческого использования	-
14	Сведения о включении помещения в единый государственный реестр объектов культурного наследия (памятников истории и культуры) народов Российской Федерации	-
14.1	Регистрационный номер, вид и наименование объекта недвижимости в едином государственном реестре объектов культурного наследия (памятников истории и культуры) народов Российской Федерации либо регистрационный номер учетной карты объекта, представляющего собой историко-культурную ценность, вид и наименование выявленного объекта культурного наследия	-
14.2	Реквизиты решений Правительства Российской Федерации, органов охраны объектов культурного наследия о включении объекта недвижимости в единый государственный реестр объектов культурного наследия (памятников истории и культуры) народов Российской Федерации либо об отнесении объекта недвижимости к выявленным объектам культурного наследия, подлежащим государственной охране	-
14.3	Реквизиты документа, на основании которого установлены требования к сохранению, содержанию и использованию объектов культурного наследия (памятников истории и культуры) народов Российской Федерации, требования к обеспечению доступа к таким объектам либо выявленному объекту культурного наследия	-
Обозначение (номер) помещения, машино-места на плане здания, сооружения, плане этажа: 99		
Кадастровый номер: -		
№ п/п	Наименование характеристики	Значение характеристики
1	2	3
1	Вид объекта недвижимости (помещение, машино-место)	Помещение
2	Ранее присвоенный государственный учетный номер помещения, машино-места (кадастровый, инвентарный или условный номер)	-

3	Кадастровый номер исходного объекта недвижимости (объектов недвижимости)	-
4	Номер, тип этажа (этажей), на котором (которых) расположено помещение	9, Этаж
5	Адрес помещения, машино-места	-
	Местоположение помещения, машино-места	Российская Федерация, Московская область, г.о Одинцовский, село Лайково, микрорайон Город-событие, дом 70, квартира 99
	Дополнение местоположения помещения, машино-места	-
6	Площадь помещения, машино-места (P), м2	57.3
7	Назначение помещения	Жилое
8	Вид жилого помещения (квартира, комната (в квартире), если жилое помещение расположено в многоквартирном доме	Квартира
9	Вид (виды) разрешенного использования помещения	-
10	Наименование помещения	Квартира
11	Кадастровый номер (при наличии) или обозначение на плане этажа (или поэтажном плане) квартиры, в которой расположена комната	-
12	Сведения об отнесении к общему имуществу в многоквартирном доме или к вспомогательным помещениям	-
13	Сведения об отнесении к специализированному жилищному фонду или к жилым помещениям наемного дома социального использования или наемного дома коммерческого использования	-
14	Сведения о включении помещения в единый государственный реестр объектов культурного наследия (памятников истории и культуры) народов Российской Федерации	-
14.1	Регистрационный номер, вид и наименование объекта недвижимости в едином государственном реестре объектов культурного наследия (памятников истории и культуры) народов Российской Федерации либо регистрационный номер учетной карты объекта, представляющего собой историко-культурную ценность, вид и наименование выявленного объекта культурного наследия	-
14.2	Реквизиты решений Правительства Российской Федерации, органов охраны объектов культурного наследия о включении объекта недвижимости в единый государственный реестр объектов культурного наследия (памятников истории и культуры) народов Российской Федерации либо об отнесении объекта недвижимости к выявленным объектам культурного наследия, подлежащим государственной охране	-
14.3	Реквизиты документа, на основании которого установлены требования к сохранению, содержанию и использованию объектов культурного наследия (памятников истории и культуры) народов Российской Федерации, требования к обеспечению доступа к таким объектам либо выявленному объекту культурного наследия	-

Обозначение (номер) помещения, машино-места на плане здания, сооружения, плане этажа: 100

Кадастровый номер: -

№ п/п	Наименование характеристики	Значение характеристики
1	2	3
1	Вид объекта недвижимости (помещение, машино-место)	Помещение
2	Ранее присвоенный государственный учетный номер помещения, машино-места (кадастровый, инвентарный или условный номер)	-
3	Кадастровый номер исходного объекта недвижимости (объектов недвижимости)	-
4	Номер, тип этажа (этажей), на котором (которых) расположено помещение	10, Этаж
5	Адрес помещения, машино-места	-
	Местоположение помещения, машино-места	Российская Федерация, Московская область, г.о Одинцовский, село Лайково, микрорайон Город-событие, дом 70, квартира 100
	Дополнение местоположения помещения, машино-места	-
6	Площадь помещения, машино-места (Р), м ²	54.2
7	Назначение помещения	Жилое
8	Вид жилого помещения (квартира, комната (в квартире), если жилое помещение расположено в многоквартирном доме	Квартира
9	Вид (виды) разрешенного использования помещения	-
10	Наименование помещения	Квартира
11	Кадастровый номер (при наличии) или обозначение на плане этажа (или поэтажном плане) квартиры, в которой расположена комната	-
12	Сведения об отнесении к общему имуществу в многоквартирном доме или к вспомогательным помещениям	-
13	Сведения об отнесении к специализированному жилищному фонду или к жилым помещениям наемного дома социального использования или наемного дома коммерческого использования	-
14	Сведения о включении помещения в единый государственный реестр объектов культурного наследия (памятников истории и культуры) народов Российской Федерации	-
14.1	Регистрационный номер, вид и наименование объекта недвижимости в едином государственном реестре объектов культурного наследия (памятников истории и культуры) народов Российской Федерации либо регистрационный номер учетной карты объекта, представляющего собой историко-культурную ценность, вид и наименование выявленного объекта культурного наследия	-

14.2	Реквизиты решений Правительства Российской Федерации, органов охраны объектов культурного наследия о включении объекта недвижимости в единый государственный реестр объектов культурного наследия (памятников истории и культуры) народов Российской Федерации либо об отнесении объекта недвижимости к выявленным объектам культурного наследия, подлежащим государственной охране	-
14.3	Реквизиты документа, на основании которого установлены требования к сохранению, содержанию и использованию объектов культурного наследия (памятников истории и культуры) народов Российской Федерации, требования к обеспечению доступа к таким объектам либо выявленному объекту культурного наследия	-

Обозначение (номер) помещения, машино-места на плане здания, сооружения, плане этажа: 101

Кадастровый номер: -

№ п/п	Наименование характеристики	Значение характеристики
1	2	3
1	Вид объекта недвижимости (помещение, машино-место)	Помещение
2	Ранее присвоенный государственный учетный номер помещения, машино-места (кадастровый, инвентарный или условный номер)	-
3	Кадастровый номер исходного объекта недвижимости (объектов недвижимости)	-
4	Номер, тип этажа (этажей), на котором (которых) расположено помещение	10, Этаж
5	Адрес помещения, машино-места	-
	Местоположение помещения, машино-места	Российская Федерация, Московская область, г.о Одинцовский, село Лайково, микрорайон Город-событие, дом 70, квартира 101
	Дополнение местоположения помещения, машино-места	-
6	Площадь помещения, машино-места (Р), м ²	36.5
7	Назначение помещения	Жилое
8	Вид жилого помещения (квартира, комната (в квартире), если жилое помещение расположено в многоквартирном доме)	Квартира
9	Вид (виды) разрешенного использования помещения	-
10	Наименование помещения	Квартира
11	Кадастровый номер (при наличии) или обозначение на плане этажа (или поэтажном плане) квартиры, в которой расположена комната	-
12	Сведения об отнесении к общему имуществу в многоквартирном доме или к вспомогательным помещениям	-
13	Сведения об отнесении к специализированному жилищному фонду или к жилым помещениям наемного дома социального использования или наемного дома коммерческого использования	-

14	Сведения о включении помещения в единый государственный реестр объектов культурного наследия (памятников истории и культуры) народов Российской Федерации	-
14.1	Регистрационный номер, вид и наименование объекта недвижимости в едином государственном реестре объектов культурного наследия (памятников истории и культуры) народов Российской Федерации либо регистрационный номер учетной карты объекта, представляющего собой историко-культурную ценность, вид и наименование выявленного объекта культурного наследия	-
14.2	Реквизиты решений Правительства Российской Федерации, органов охраны объектов культурного наследия о включении объекта недвижимости в единый государственный реестр объектов культурного наследия (памятников истории и культуры) народов Российской Федерации либо об отнесении объекта недвижимости к выявленным объектам культурного наследия, подлежащим государственной охране	-
14.3	Реквизиты документа, на основании которого установлены требования к сохранению, содержанию и использованию объектов культурного наследия (памятников истории и культуры) народов Российской Федерации, требования к обеспечению доступа к таким объектам либо выявленному объекту культурного наследия	-

Обозначение (номер) помещения, машино-места на плане здания, сооружения, плане этажа: 102

Кадастровый номер: -

№ п/п	Наименование характеристики	Значение характеристики
1	2	3
1	Вид объекта недвижимости (помещение, машино-место)	Помещение
2	Ранее присвоенный государственный учетный номер помещения, машино-места (кадастровый, инвентарный или условный номер)	-
3	Кадастровый номер исходного объекта недвижимости (объектов недвижимости)	-
4	Номер, тип этажа (этажей), на котором (которых) расположено помещение	10, Этаж
5	Адрес помещения, машино-места	-
	Местоположение помещения, машино-места	Российская Федерация, Московская область, г.о Одинцовский, село Лайково, микрорайон Город-событие, дом 70, квартира 102
	Дополнение местоположения помещения, машино-места	-
6	Площадь помещения, машино-места (Р), м ²	39.2
7	Назначение помещения	Жилое
8	Вид жилого помещения (квартира, комната (в квартире)), если жилое помещение расположено в многоквартирном доме	Квартира
9	Вид (виды) разрешенного использования помещения	-
10	Наименование помещения	Квартира

11	Кадастровый номер (при наличии) или обозначение на плане этажа (или поэтажном плане) квартиры, в которой расположена комната	-
12	Сведения об отнесении к общему имуществу в многоквартирном доме или к вспомогательным помещениям	-
13	Сведения об отнесении к специализированному жилищному фонду или к жилым помещениям наемного дома социального использования или наемного дома коммерческого использования	-
14	Сведения о включении помещения в единый государственный реестр объектов культурного наследия (памятников истории и культуры) народов Российской Федерации	-
14.1	Регистрационный номер, вид и наименование объекта недвижимости в едином государственном реестре объектов культурного наследия (памятников истории и культуры) народов Российской Федерации либо регистрационный номер учетной карты объекта, представляющего собой историко-культурную ценность, вид и наименование выявленного объекта культурного наследия	-
14.2	Реквизиты решений Правительства Российской Федерации, органов охраны объектов культурного наследия о включении объекта недвижимости в единый государственный реестр объектов культурного наследия (памятников истории и культуры) народов Российской Федерации либо об отнесении объекта недвижимости к выявленным объектам культурного наследия, подлежащим государственной охране	-
14.3	Реквизиты документа, на основании которого установлены требования к сохранению, содержанию и использованию объектов культурного наследия (памятников истории и культуры) народов Российской Федерации, требования к обеспечению доступа к таким объектам либо выявленному объекту культурного наследия	-
Обозначение (номер) помещения, машино-места на плане здания, сооружения, плане этажа: 103		
Кадастровый номер: -		
№ п/п	Наименование характеристики	Значение характеристики
1	2	3
1	Вид объекта недвижимости (помещение, машино-место)	Помещение
2	Ранее присвоенный государственный учетный номер помещения, машино-места (кадастровый, инвентарный или условный номер)	-
3	Кадастровый номер исходного объекта недвижимости (объектов недвижимости)	-
4	Номер, тип этажа (этажей), на котором (которых) расположено помещение	10, Этаж
5	Адрес помещения, машино-места	-
	Местоположение помещения, машино-места	Российская Федерация, Московская область, г.о Одинцовский, село Лайково, микрорайон Город-событие, дом 70, квартира 103

5	Дополнение местоположения помещения, машино-места	-
6	Площадь помещения, машино-места (Р), м2	36.4
7	Назначение помещения	Жилое
8	Вид жилого помещения (квартира, комната (в квартире)), если жилое помещение расположено в многоквартирном доме	Квартира
9	Вид (виды) разрешенного использования помещения	-
10	Наименование помещения	Квартира
11	Кадастровый номер (при наличии) или обозначение на плане этажа (или поэтажном плане) квартиры, в которой расположена комната	-
12	Сведения об отнесении к общему имуществу в многоквартирном доме или к вспомогательным помещениям	-
13	Сведения об отнесении к специализированному жилищному фонду или к жилым помещениям наемного дома социального использования или наемного дома коммерческого использования	-
14	Сведения о включении помещения в единый государственный реестр объектов культурного наследия (памятников истории и культуры) народов Российской Федерации	-
14.1	Регистрационный номер, вид и наименование объекта недвижимости в едином государственном реестре объектов культурного наследия (памятников истории и культуры) народов Российской Федерации либо регистрационный номер учетной карты объекта, представляющего собой историко-культурную ценность, вид и наименование выявленного объекта культурного наследия	-
14.2	Реквизиты решений Правительства Российской Федерации, органов охраны объектов культурного наследия о включении объекта недвижимости в единый государственный реестр объектов культурного наследия (памятников истории и культуры) народов Российской Федерации либо об отнесении объекта недвижимости к выявленным объектам культурного наследия, подлежащим государственной охране	-
14.3	Реквизиты документа, на основании которого установлены требования к сохранению, содержанию и использованию объектов культурного наследия (памятников истории и культуры) народов Российской Федерации, требования к обеспечению доступа к таким объектам либо выявленному объекту культурного наследия	-
Обозначение (номер) помещения, машино-места на плане здания, сооружения, плане этажа: 104		
Кадастровый номер: -		
№ п/п	Наименование характеристики	Значение характеристики
1	2	3
1	Вид объекта недвижимости (помещение, машино-место)	Помещение
2	Ранее присвоенный государственный учетный номер помещения, машино-места (кадастровый, инвентарный или условный номер)	-

3	Кадастровый номер исходного объекта недвижимости (объектов недвижимости)	-
4	Номер, тип этажа (этажей), на котором (которых) расположено помещение	10, Этаж
5	Адрес помещения, машино-места	-
	Местоположение помещения, машино-места	Российская Федерация, Московская область, г.о Одинцовский, село Лайково, микрорайон Город-событие, дом 70, квартира 104
	Дополнение местоположения помещения, машино-места	-
6	Площадь помещения, машино-места (Р), м ²	54.4
7	Назначение помещения	Жилое
8	Вид жилого помещения (квартира, комната (в квартире), если жилое помещение расположено в многоквартирном доме)	Квартира
9	Вид (виды) разрешенного использования помещения	-
10	Наименование помещения	Квартира
11	Кадастровый номер (при наличии) или обозначение на плане этажа (или поэтажном плане) квартиры, в которой расположена комната	-
12	Сведения об отнесении к общему имуществу в многоквартирном доме или к вспомогательным помещениям	-
13	Сведения об отнесении к специализированному жилищному фонду или к жилым помещениям наемного дома социального использования или наемного дома коммерческого использования	-
14	Сведения о включении помещения в единый государственный реестр объектов культурного наследия (памятников истории и культуры) народов Российской Федерации	-
14.1	Регистрационный номер, вид и наименование объекта недвижимости в едином государственном реестре объектов культурного наследия (памятников истории и культуры) народов Российской Федерации либо регистрационный номер учетной карты объекта, представляющего собой историко-культурную ценность, вид и наименование выявленного объекта культурного наследия	-
14.2	Реквизиты решений Правительства Российской Федерации, органов охраны объектов культурного наследия о включении объекта недвижимости в единый государственный реестр объектов культурного наследия (памятников истории и культуры) народов Российской Федерации либо об отнесении объекта недвижимости к выявленным объектам культурного наследия, подлежащим государственной охране	-
14.3	Реквизиты документа, на основании которого установлены требования к сохранению, содержанию и использованию объектов культурного наследия (памятников истории и культуры) народов Российской Федерации, требования к обеспечению доступа к таким объектам либо выявленному объекту культурного наследия	-

Обозначение (номер) помещения, машино-места на плане здания, сооружения, плане этажа: 105

Кадастровый номер: -

№ п/п	Наименование характеристики	Значение характеристики
1	2	3
1	Вид объекта недвижимости (помещение, машино-место)	Помещение
2	Ранее присвоенный государственный учетный номер помещения, машино-места (кадастровый, инвентарный или условный номер)	-
3	Кадастровый номер исходного объекта недвижимости (объектов недвижимости)	-
4	Номер, тип этажа (этажей), на котором (которых) расположено помещение	11, Этаж
5	Адрес помещения, машино-места	-
	Местоположение помещения, машино-места	Российская Федерация, Московская область, г.о Одинцовский, село Лайково, микрорайон Город-событие, дом 70, квартира 105
	Дополнение местоположения помещения, машино-места	-
6	Площадь помещения, машино-места (Р), м ²	54.3
7	Назначение помещения	Жилое
8	Вид жилого помещения (квартира, комната (в квартире), если жилое помещение расположено в многоквартирном доме	Квартира
9	Вид (виды) разрешенного использования помещения	-
10	Наименование помещения	Квартира
11	Кадастровый номер (при наличии) или обозначение на плане этажа (или поэтажном плане) квартиры, в которой расположена комната	-
12	Сведения об отнесении к общему имуществу в многоквартирном доме или к вспомогательным помещениям	-
13	Сведения об отнесении к специализированному жилищному фонду или к жилым помещениям наемного дома социального использования или наемного дома коммерческого использования	-
14	Сведения о включении помещения в единый государственный реестр объектов культурного наследия (памятников истории и культуры) народов Российской Федерации	-
14.1	Регистрационный номер, вид и наименование объекта недвижимости в едином государственном реестре объектов культурного наследия (памятников истории и культуры) народов Российской Федерации либо регистрационный номер учетной карты объекта, представляющего собой историко-культурную ценность, вид и наименование выявленного объекта культурного наследия	-

14.2	Реквизиты решений Правительства Российской Федерации, органов охраны объектов культурного наследия о включении объекта недвижимости в единый государственный реестр объектов культурного наследия (памятников истории и культуры) народов Российской Федерации либо об отнесении объекта недвижимости к выявленным объектам культурного наследия, подлежащим государственной охране	-
14.3	Реквизиты документа, на основании которого установлены требования к сохранению, содержанию и использованию объектов культурного наследия (памятников истории и культуры) народов Российской Федерации, требования к обеспечению доступа к таким объектам либо выявленному объекту культурного наследия	-

Обозначение (номер) помещения, машино-места на плане здания, сооружения, плане этажа: 106

Кадастровый номер: -

№ п/п	Наименование характеристики	Значение характеристики
1	2	3
1	Вид объекта недвижимости (помещение, машино-место)	Помещение
2	Ранее присвоенный государственный учетный номер помещения, машино-места (кадастровый, инвентарный или условный номер)	-
3	Кадастровый номер исходного объекта недвижимости (объектов недвижимости)	-
4	Номер, тип этажа (этажей), на котором (которых) расположено помещение	11, Этаж
5	Адрес помещения, машино-места	-
	Местоположение помещения, машино-места	Российская Федерация, Московская область, г.о Одинцовский, село Лайково, микрорайон Город-событие, дом 70, квартира 106
	Дополнение местоположения помещения, машино-места	-
6	Площадь помещения, машино-места (P), м2	36.2
7	Назначение помещения	Жилое
8	Вид жилого помещения (квартира, комната (в квартире)), если жилое помещение расположено в многоквартирном доме	Квартира
9	Вид (виды) разрешенного использования помещения	-
10	Наименование помещения	Квартира
11	Кадастровый номер (при наличии) или обозначение на плане этажа (или поэтажном плане) квартиры, в которой расположена комната	-
12	Сведения об отнесении к общему имуществу в многоквартирном доме или к вспомогательным помещениям	-
13	Сведения об отнесении к специализированному жилищному фонду или к жилым помещениям наемного дома социального использования или наемного дома коммерческого использования	-

14	Сведения о включении помещения в единый государственный реестр объектов культурного наследия (памятников истории и культуры) народов Российской Федерации	-
14.1	Регистрационный номер, вид и наименование объекта недвижимости в едином государственном реестре объектов культурного наследия (памятников истории и культуры) народов Российской Федерации либо регистрационный номер учетной карты объекта, представляющего собой историко-культурную ценность, вид и наименование выявленного объекта культурного наследия	-
14.2	Реквизиты решений Правительства Российской Федерации, органов охраны объектов культурного наследия о включении объекта недвижимости в единый государственный реестр объектов культурного наследия (памятников истории и культуры) народов Российской Федерации либо об отнесении объекта недвижимости к выявленным объектам культурного наследия, подлежащим государственной охране	-
14.3	Реквизиты документа, на основании которого установлены требования к сохранению, содержанию и использованию объектов культурного наследия (памятников истории и культуры) народов Российской Федерации, требования к обеспечению доступа к таким объектам либо выявленному объекту культурного наследия	-

Обозначение (номер) помещения, машино-места на плане здания, сооружения, плане этажа: 107

Кадастровый номер: -

№ п/п	Наименование характеристики	Значение характеристики
1	2	3
1	Вид объекта недвижимости (помещение, машино-место)	Помещение
2	Ранее присвоенный государственный учетный номер помещения, машино-места (кадастровый, инвентарный или условный номер)	-
3	Кадастровый номер исходного объекта недвижимости (объектов недвижимости)	-
4	Номер, тип этажа (этажей), на котором (которых) расположено помещение	11, Этаж
5	Адрес помещения, машино-места	-
	Местоположение помещения, машино-места	Российская Федерация, Московская область, г.о Одинцовский, село Лайково, микрорайон Город-событие, дом 70, квартира 107
	Дополнение местоположения помещения, машино-места	-
6	Площадь помещения, машино-места (P), м ²	39.5
7	Назначение помещения	Жилое
8	Вид жилого помещения (квартира, комната (в квартире)), если жилое помещение расположено в многоквартирном доме	Квартира
9	Вид (виды) разрешенного использования помещения	-
10	Наименование помещения	Квартира

11	Кадастровый номер (при наличии) или обозначение на плане этажа (или поэтажном плане) квартиры, в которой расположена комната	-
12	Сведения об отнесении к общему имуществу в многоквартирном доме или к вспомогательным помещениям	-
13	Сведения об отнесении к специализированному жилищному фонду или к жилым помещениям наемного дома социального использования или наемного дома коммерческого использования	-
14	Сведения о включении помещения в единый государственный реестр объектов культурного наследия (памятников истории и культуры) народов Российской Федерации	-
14.1	Регистрационный номер, вид и наименование объекта недвижимости в едином государственном реестре объектов культурного наследия (памятников истории и культуры) народов Российской Федерации либо регистрационный номер учетной карты объекта, представляющего собой историко-культурную ценность, вид и наименование выявленного объекта культурного наследия	-
14.2	Реквизиты решений Правительства Российской Федерации, органов охраны объектов культурного наследия о включении объекта недвижимости в единый государственный реестр объектов культурного наследия (памятников истории и культуры) народов Российской Федерации либо об отнесении объекта недвижимости к выявленным объектам культурного наследия, подлежащим государственной охране	-
14.3	Реквизиты документа, на основании которого установлены требования к сохранению, содержанию и использованию объектов культурного наследия (памятников истории и культуры) народов Российской Федерации, требования к обеспечению доступа к таким объектам либо выявленному объекту культурного наследия	-
Обозначение (номер) помещения, машино-места на плане здания, сооружения, плане этажа: 108		
Кадастровый номер: -		
№ п/п	Наименование характеристики	Значение характеристики
1	2	3
1	Вид объекта недвижимости (помещение, машино-место)	Помещение
2	Ранее присвоенный государственный учетный номер помещения, машино-места (кадастровый, инвентарный или условный номер)	-
3	Кадастровый номер исходного объекта недвижимости (объектов недвижимости)	-
4	Номер, тип этажа (этажей), на котором (которых) расположено помещение	11, Этаж
5	Адрес помещения, машино-места	-
	Местоположение помещения, машино-места	Российская Федерация, Московская область, г.о Одинцовский, село Лайково, микрорайон Город-событие, дом 70, квартира 108

5	Дополнение местоположения помещения, машино-места	-
6	Площадь помещения, машино-места (Р), м2	36.3
7	Назначение помещения	Жилое
8	Вид жилого помещения (квартира, комната (в квартире)), если жилое помещение расположено в многоквартирном доме	Квартира
9	Вид (виды) разрешенного использования помещения	-
10	Наименование помещения	Квартира
11	Кадастровый номер (при наличии) или обозначение на плане этажа (или поэтажном плане) квартиры, в которой расположена комната	-
12	Сведения об отнесении к общему имуществу в многоквартирном доме или к вспомогательным помещениям	-
13	Сведения об отнесении к специализированному жилищному фонду или к жилым помещениям наемного дома социального использования или наемного дома коммерческого использования	-
14	Сведения о включении помещения в единый государственный реестр объектов культурного наследия (памятников истории и культуры) народов Российской Федерации	-
14.1	Регистрационный номер, вид и наименование объекта недвижимости в едином государственном реестре объектов культурного наследия (памятников истории и культуры) народов Российской Федерации либо регистрационный номер учетной карты объекта, представляющего собой историко-культурную ценность, вид и наименование выявленного объекта культурного наследия	-
14.2	Реквизиты решений Правительства Российской Федерации, органов охраны объектов культурного наследия о включении объекта недвижимости в единый государственный реестр объектов культурного наследия (памятников истории и культуры) народов Российской Федерации либо об отнесении объекта недвижимости к выявленным объектам культурного наследия, подлежащим государственной охране	-
14.3	Реквизиты документа, на основании которого установлены требования к сохранению, содержанию и использованию объектов культурного наследия (памятников истории и культуры) народов Российской Федерации, требования к обеспечению доступа к таким объектам либо выявленному объекту культурного наследия	-
Обозначение (номер) помещения, машино-места на плане здания, сооружения, плане этажа: 109		
Кадастровый номер: -		
№ п/п	Наименование характеристики	Значение характеристики
1	2	3
1	Вид объекта недвижимости (помещение, машино-место)	Помещение
2	Ранее присвоенный государственный учетный номер помещения, машино-места (кадастровый, инвентарный или условный номер)	-

3	Кадастровый номер исходного объекта недвижимости (объектов недвижимости)	-
4	Номер, тип этажа (этажей), на котором (которых) расположено помещение	11, Этаж
5	Адрес помещения, машино-места	-
	Местоположение помещения, машино-места	Российская Федерация, Московская область, г.о Одинцовский, село Лайково, микрорайон Город-событие, дом 70, квартира 109
	Дополнение местоположения помещения, машино-места	-
6	Площадь помещения, машино-места (Р), м2	54.2
7	Назначение помещения	Жилое
8	Вид жилого помещения (квартира, комната (в квартире), если жилое помещение расположено в многоквартирном доме	Квартира
9	Вид (виды) разрешенного использования помещения	-
10	Наименование помещения	Квартира
11	Кадастровый номер (при наличии) или обозначение на плане этажа (или поэтажном плане) квартиры, в которой расположена комната	-
12	Сведения об отнесении к общему имуществу в многоквартирном доме или к вспомогательным помещениям	-
13	Сведения об отнесении к специализированному жилищному фонду или к жилым помещениям наемного дома социального использования или наемного дома коммерческого использования	-
14	Сведения о включении помещения в единый государственный реестр объектов культурного наследия (памятников истории и культуры) народов Российской Федерации	-
14.1	Регистрационный номер, вид и наименование объекта недвижимости в едином государственном реестре объектов культурного наследия (памятников истории и культуры) народов Российской Федерации либо регистрационный номер учетной карты объекта, представляющего собой историко-культурную ценность, вид и наименование выявленного объекта культурного наследия	-
14.2	Реквизиты решений Правительства Российской Федерации, органов охраны объектов культурного наследия о включении объекта недвижимости в единый государственный реестр объектов культурного наследия (памятников истории и культуры) народов Российской Федерации либо об отнесении объекта недвижимости к выявленным объектам культурного наследия, подлежащим государственной охране	-
14.3	Реквизиты документа, на основании которого установлены требования к сохранению, содержанию и использованию объектов культурного наследия (памятников истории и культуры) народов Российской Федерации, требования к обеспечению доступа к таким объектам либо выявленному объекту культурного наследия	-

Обозначение (номер) помещения, машино-места на плане здания, сооружения, плане этажа: 110

Кадастровый номер: -

№ п/п	Наименование характеристики	Значение характеристики
1	2	3
1	Вид объекта недвижимости (помещение, машино-место)	Помещение
2	Ранее присвоенный государственный учетный номер помещения, машино-места (кадастровый, инвентарный или условный номер)	-
3	Кадастровый номер исходного объекта недвижимости (объектов недвижимости)	-
4	Номер, тип этажа (этажей), на котором (которых) расположено помещение	12, Этаж
5	Адрес помещения, машино-места	-
	Местоположение помещения, машино-места	Российская Федерация, Московская область, г.о Одинцовский, село Лайково, микрорайон Город-событие, дом 70, квартира 110
	Дополнение местоположения помещения, машино-места	-
6	Площадь помещения, машино-места (Р), м ²	54.3
7	Назначение помещения	Жилое
8	Вид жилого помещения (квартира, комната (в квартире), если жилое помещение расположено в многоквартирном доме	Квартира
9	Вид (виды) разрешенного использования помещения	-
10	Наименование помещения	Квартира
11	Кадастровый номер (при наличии) или обозначение на плане этажа (или поэтажном плане) квартиры, в которой расположена комната	-
12	Сведения об отнесении к общему имуществу в многоквартирном доме или к вспомогательным помещениям	-
13	Сведения об отнесении к специализированному жилищному фонду или к жилым помещениям наемного дома социального использования или наемного дома коммерческого использования	-
14	Сведения о включении помещения в единый государственный реестр объектов культурного наследия (памятников истории и культуры) народов Российской Федерации	-
14.1	Регистрационный номер, вид и наименование объекта недвижимости в едином государственном реестре объектов культурного наследия (памятников истории и культуры) народов Российской Федерации либо регистрационный номер учетной карты объекта, представляющего собой историко-культурную ценность, вид и наименование выявленного объекта культурного наследия	-

14.2	Реквизиты решений Правительства Российской Федерации, органов охраны объектов культурного наследия о включении объекта недвижимости в единый государственный реестр объектов культурного наследия (памятников истории и культуры) народов Российской Федерации либо об отнесении объекта недвижимости к выявленным объектам культурного наследия, подлежащим государственной охране	-
14.3	Реквизиты документа, на основании которого установлены требования к сохранению, содержанию и использованию объектов культурного наследия (памятников истории и культуры) народов Российской Федерации, требования к обеспечению доступа к таким объектам либо выявленному объекту культурного наследия	-

Обозначение (номер) помещения, машино-места на плане здания, сооружения, плане этажа: 111

Кадастровый номер: -

№ п/п	Наименование характеристики	Значение характеристики
1	2	3
1	Вид объекта недвижимости (помещение, машино-место)	Помещение
2	Ранее присвоенный государственный учетный номер помещения, машино-места (кадастровый, инвентарный или условный номер)	-
3	Кадастровый номер исходного объекта недвижимости (объектов недвижимости)	-
4	Номер, тип этажа (этажей), на котором (которых) расположено помещение	12, Этаж
5	Адрес помещения, машино-места	-
	Местоположение помещения, машино-места	Российская Федерация, Московская область, г.о Одинцовский, село Лайково, микрорайон Город-событие, дом 70, квартира 111
	Дополнение местоположения помещения, машино-места	-
6	Площадь помещения, машино-места (Р), м2	36.3
7	Назначение помещения	Жилое
8	Вид жилого помещения (квартира, комната (в квартире)), если жилое помещение расположено в многоквартирном доме	Квартира
9	Вид (виды) разрешенного использования помещения	-
10	Наименование помещения	Квартира
11	Кадастровый номер (при наличии) или обозначение на плане этажа (или поэтажном плане) квартиры, в которой расположена комната	-
12	Сведения об отнесении к общему имуществу в многоквартирном доме или к вспомогательным помещениям	-
13	Сведения об отнесении к специализированному жилищному фонду или к жилым помещениям наемного дома социального использования или наемного дома коммерческого использования	-

14	Сведения о включении помещения в единый государственный реестр объектов культурного наследия (памятников истории и культуры) народов Российской Федерации	-
14.1	Регистрационный номер, вид и наименование объекта недвижимости в едином государственном реестре объектов культурного наследия (памятников истории и культуры) народов Российской Федерации либо регистрационный номер учетной карты объекта, представляющего собой историко-культурную ценность, вид и наименование выявленного объекта культурного наследия	-
14.2	Реквизиты решений Правительства Российской Федерации, органов охраны объектов культурного наследия о включении объекта недвижимости в единый государственный реестр объектов культурного наследия (памятников истории и культуры) народов Российской Федерации либо об отнесении объекта недвижимости к выявленным объектам культурного наследия, подлежащим государственной охране	-
14.3	Реквизиты документа, на основании которого установлены требования к сохранению, содержанию и использованию объектов культурного наследия (памятников истории и культуры) народов Российской Федерации, требования к обеспечению доступа к таким объектам либо выявленному объекту культурного наследия	-

Обозначение (номер) помещения, машино-места на плане здания, сооружения, плане этажа: 112

Кадастровый номер: -

№ п/п	Наименование характеристики	Значение характеристики
1	2	3
1	Вид объекта недвижимости (помещение, машино-место)	Помещение
2	Ранее присвоенный государственный учетный номер помещения, машино-места (кадастровый, инвентарный или условный номер)	-
3	Кадастровый номер исходного объекта недвижимости (объектов недвижимости)	-
4	Номер, тип этажа (этажей), на котором (которых) расположено помещение	12, Этаж
5	Адрес помещения, машино-места	-
	Местоположение помещения, машино-места	Российская Федерация, Московская область, г.о Одинцовский, село Лайково, микрорайон Город-событие, дом 70, квартира 112
	Дополнение местоположения помещения, машино-места	-
6	Площадь помещения, машино-места (Р), м ²	39.5
7	Назначение помещения	Жилое
8	Вид жилого помещения (квартира, комната (в квартире)), если жилое помещение расположено в многоквартирном доме	Квартира
9	Вид (виды) разрешенного использования помещения	-
10	Наименование помещения	Квартира

11	Кадастровый номер (при наличии) или обозначение на плане этажа (или поэтажном плане) квартиры, в которой расположена комната	-
12	Сведения об отнесении к общему имуществу в многоквартирном доме или к вспомогательным помещениям	-
13	Сведения об отнесении к специализированному жилищному фонду или к жилым помещениям наемного дома социального использования или наемного дома коммерческого использования	-
14	Сведения о включении помещения в единый государственный реестр объектов культурного наследия (памятников истории и культуры) народов Российской Федерации	-
14.1	Регистрационный номер, вид и наименование объекта недвижимости в едином государственном реестре объектов культурного наследия (памятников истории и культуры) народов Российской Федерации либо регистрационный номер учетной карты объекта, представляющего собой историко-культурную ценность, вид и наименование выявленного объекта культурного наследия	-
14.2	Реквизиты решений Правительства Российской Федерации, органов охраны объектов культурного наследия о включении объекта недвижимости в единый государственный реестр объектов культурного наследия (памятников истории и культуры) народов Российской Федерации либо об отнесении объекта недвижимости к выявленным объектам культурного наследия, подлежащим государственной охране	-
14.3	Реквизиты документа, на основании которого установлены требования к сохранению, содержанию и использованию объектов культурного наследия (памятников истории и культуры) народов Российской Федерации, требования к обеспечению доступа к таким объектам либо выявленному объекту культурного наследия	-

Обозначение (номер) помещения, машино-места на плане здания, сооружения, плане этажа: 113

Кадастровый номер: -

№ п/п	Наименование характеристики	Значение характеристики
1	2	3
1	Вид объекта недвижимости (помещение, машино-место)	Помещение
2	Ранее присвоенный государственный учетный номер помещения, машино-места (кадастровый, инвентарный или условный номер)	-
3	Кадастровый номер исходного объекта недвижимости (объектов недвижимости)	-
4	Номер, тип этажа (этажей), на котором (которых) расположено помещение	12, Этаж
5	Адрес помещения, машино-места	-
	Местоположение помещения, машино-места	Российская Федерация, Московская область, г.о Одинцовский, село Лайково, микрорайон Город-событие, дом 70, квартира 113

5	Дополнение местоположения помещения, машино-места	-
6	Площадь помещения, машино-места (Р), м2	36.5
7	Назначение помещения	Жилое
8	Вид жилого помещения (квартира, комната (в квартире)), если жилое помещение расположено в многоквартирном доме	Квартира
9	Вид (виды) разрешенного использования помещения	-
10	Наименование помещения	Квартира
11	Кадастровый номер (при наличии) или обозначение на плане этажа (или поэтажном плане) квартиры, в которой расположена комната	-
12	Сведения об отнесении к общему имуществу в многоквартирном доме или к вспомогательным помещениям	-
13	Сведения об отнесении к специализированному жилищному фонду или к жилым помещениям наемного дома социального использования или наемного дома коммерческого использования	-
14	Сведения о включении помещения в единый государственный реестр объектов культурного наследия (памятников истории и культуры) народов Российской Федерации	-
14.1	Регистрационный номер, вид и наименование объекта недвижимости в едином государственном реестре объектов культурного наследия (памятников истории и культуры) народов Российской Федерации либо регистрационный номер учетной карты объекта, представляющего собой историко-культурную ценность, вид и наименование выявленного объекта культурного наследия	-
14.2	Реквизиты решений Правительства Российской Федерации, органов охраны объектов культурного наследия о включении объекта недвижимости в единый государственный реестр объектов культурного наследия (памятников истории и культуры) народов Российской Федерации либо об отнесении объекта недвижимости к выявленным объектам культурного наследия, подлежащим государственной охране	-
14.3	Реквизиты документа, на основании которого установлены требования к сохранению, содержанию и использованию объектов культурного наследия (памятников истории и культуры) народов Российской Федерации, требования к обеспечению доступа к таким объектам либо выявленному объекту культурного наследия	-
Обозначение (номер) помещения, машино-места на плане здания, сооружения, плане этажа: 114		
Кадастровый номер: -		
№ п/п	Наименование характеристики	Значение характеристики
1	2	3
1	Вид объекта недвижимости (помещение, машино-место)	Помещение
2	Ранее присвоенный государственный учетный номер помещения, машино-места (кадастровый, инвентарный или условный номер)	-

3	Кадастровый номер исходного объекта недвижимости (объектов недвижимости)	-
4	Номер, тип этажа (этажей), на котором (которых) расположено помещение	12, Этаж
5	Адрес помещения, машино-места	-
	Местоположение помещения, машино-места	Российская Федерация, Московская область, г.о Одинцовский, село Лайково, микрорайон Город-событие, дом 70, квартира 114
	Дополнение местоположения помещения, машино-места	-
6	Площадь помещения, машино-места (Р), м ²	54.2
7	Назначение помещения	Жилое
8	Вид жилого помещения (квартира, комната (в квартире), если жилое помещение расположено в многоквартирном доме)	Квартира
9	Вид (виды) разрешенного использования помещения	-
10	Наименование помещения	Квартира
11	Кадастровый номер (при наличии) или обозначение на плане этажа (или поэтажном плане) квартиры, в которой расположена комната	-
12	Сведения об отнесении к общему имуществу в многоквартирном доме или к вспомогательным помещениям	-
13	Сведения об отнесении к специализированному жилищному фонду или к жилым помещениям наемного дома социального использования или наемного дома коммерческого использования	-
14	Сведения о включении помещения в единый государственный реестр объектов культурного наследия (памятников истории и культуры) народов Российской Федерации	-
14.1	Регистрационный номер, вид и наименование объекта недвижимости в едином государственном реестре объектов культурного наследия (памятников истории и культуры) народов Российской Федерации либо регистрационный номер учетной карты объекта, представляющего собой историко-культурную ценность, вид и наименование выявленного объекта культурного наследия	-
14.2	Реквизиты решений Правительства Российской Федерации, органов охраны объектов культурного наследия о включении объекта недвижимости в единый государственный реестр объектов культурного наследия (памятников истории и культуры) народов Российской Федерации либо об отнесении объекта недвижимости к выявленным объектам культурного наследия, подлежащим государственной охране	-
14.3	Реквизиты документа, на основании которого установлены требования к сохранению, содержанию и использованию объектов культурного наследия (памятников истории и культуры) народов Российской Федерации, требования к обеспечению доступа к таким объектам либо выявленному объекту культурного наследия	-

Обозначение (номер) помещения, машино-места на плане здания, сооружения, плане этажа: 115

Кадастровый номер: -

№ п/п	Наименование характеристики	Значение характеристики
1	2	3
1	Вид объекта недвижимости (помещение, машино-место)	Помещение
2	Ранее присвоенный государственный учетный номер помещения, машино-места (кадастровый, инвентарный или условный номер)	-
3	Кадастровый номер исходного объекта недвижимости (объектов недвижимости)	-
4	Номер, тип этажа (этажей), на котором (которых) расположено помещение	1, Этаж
5	Адрес помещения, машино-места	-
	Местоположение помещения, машино-места	Российская Федерация, Московская область, г.о Одинцовский, село Лайково, микрорайон Город-событие, дом 70, квартира 115
	Дополнение местоположения помещения, машино-места	-
6	Площадь помещения, машино-места (Р), м ²	57.2
7	Назначение помещения	Жилое
8	Вид жилого помещения (квартира, комната (в квартире), если жилое помещение расположено в многоквартирном доме)	Квартира
9	Вид (виды) разрешенного использования помещения	-
10	Наименование помещения	Квартира
11	Кадастровый номер (при наличии) или обозначение на плане этажа (или поэтажном плане) квартиры, в которой расположена комната	-
12	Сведения об отнесении к общему имуществу в многоквартирном доме или к вспомогательным помещениям	-
13	Сведения об отнесении к специализированному жилищному фонду или к жилым помещениям наемного дома социального использования или наемного дома коммерческого использования	-
14	Сведения о включении помещения в единый государственный реестр объектов культурного наследия (памятников истории и культуры) народов Российской Федерации	-
14.1	Регистрационный номер, вид и наименование объекта недвижимости в едином государственном реестре объектов культурного наследия (памятников истории и культуры) народов Российской Федерации либо регистрационный номер учетной карты объекта, представляющего собой историко-культурную ценность, вид и наименование выявленного объекта культурного наследия	-

14.2	Реквизиты решений Правительства Российской Федерации, органов охраны объектов культурного наследия о включении объекта недвижимости в единый государственный реестр объектов культурного наследия (памятников истории и культуры) народов Российской Федерации либо об отнесении объекта недвижимости к выявленным объектам культурного наследия, подлежащим государственной охране	-
14.3	Реквизиты документа, на основании которого установлены требования к сохранению, содержанию и использованию объектов культурного наследия (памятников истории и культуры) народов Российской Федерации, требования к обеспечению доступа к таким объектам либо выявленному объекту культурного наследия	-

Обозначение (номер) помещения, машино-места на плане здания, сооружения, плане этажа: 116

Кадастровый номер: -

№ п/п	Наименование характеристики	Значение характеристики
1	2	3
1	Вид объекта недвижимости (помещение, машино-место)	Помещение
2	Ранее присвоенный государственный учетный номер помещения, машино-места (кадастровый, инвентарный или условный номер)	-
3	Кадастровый номер исходного объекта недвижимости (объектов недвижимости)	-
4	Номер, тип этажа (этажей), на котором (которых) расположено помещение	1, Этаж
5	Адрес помещения, машино-места	-
	Местоположение помещения, машино-места	Российская Федерация, Московская область, г.о Одинцовский, село Лайково, микрорайон Город-событие, дом 70, квартира 116
	Дополнение местоположения помещения, машино-места	-
6	Площадь помещения, машино-места (Р), м2	40.2
7	Назначение помещения	Жилое
8	Вид жилого помещения (квартира, комната (в квартире)), если жилое помещение расположено в многоквартирном доме	Квартира
9	Вид (виды) разрешенного использования помещения	-
10	Наименование помещения	Квартира
11	Кадастровый номер (при наличии) или обозначение на плане этажа (или поэтажном плане) квартиры, в которой расположена комната	-
12	Сведения об отнесении к общему имуществу в многоквартирном доме или к вспомогательным помещениям	-
13	Сведения об отнесении к специализированному жилищному фонду или к жилым помещениям наемного дома социального использования или наемного дома коммерческого использования	-

14	Сведения о включении помещения в единый государственный реестр объектов культурного наследия (памятников истории и культуры) народов Российской Федерации	-
14.1	Регистрационный номер, вид и наименование объекта недвижимости в едином государственном реестре объектов культурного наследия (памятников истории и культуры) народов Российской Федерации либо регистрационный номер учетной карты объекта, представляющего собой историко-культурную ценность, вид и наименование выявленного объекта культурного наследия	-
14.2	Реквизиты решений Правительства Российской Федерации, органов охраны объектов культурного наследия о включении объекта недвижимости в единый государственный реестр объектов культурного наследия (памятников истории и культуры) народов Российской Федерации либо об отнесении объекта недвижимости к выявленным объектам культурного наследия, подлежащим государственной охране	-
14.3	Реквизиты документа, на основании которого установлены требования к сохранению, содержанию и использованию объектов культурного наследия (памятников истории и культуры) народов Российской Федерации, требования к обеспечению доступа к таким объектам либо выявленному объекту культурного наследия	-

Обозначение (номер) помещения, машино-места на плане здания, сооружения, плане этажа: 117

Кадастровый номер: -

№ п/п	Наименование характеристики	Значение характеристики
1	2	3
1	Вид объекта недвижимости (помещение, машино-место)	Помещение
2	Ранее присвоенный государственный учетный номер помещения, машино-места (кадастровый, инвентарный или условный номер)	-
3	Кадастровый номер исходного объекта недвижимости (объектов недвижимости)	-
4	Номер, тип этажа (этажей), на котором (которых) расположено помещение	1, Этаж
5	Адрес помещения, машино-места	-
	Местоположение помещения, машино-места	Российская Федерация, Московская область, г.о Одинцовский, село Лайково, микрорайон Город-событие, дом 70, квартира 117
	Дополнение местоположения помещения, машино-места	-
6	Площадь помещения, машино-места (P), м ²	41.1
7	Назначение помещения	Жилое
8	Вид жилого помещения (квартира, комната (в квартире)), если жилое помещение расположено в многоквартирном доме	Квартира
9	Вид (виды) разрешенного использования помещения	-
10	Наименование помещения	Квартира

11	Кадастровый номер (при наличии) или обозначение на плане этажа (или поэтажном плане) квартиры, в которой расположена комната	-
12	Сведения об отнесении к общему имуществу в многоквартирном доме или к вспомогательным помещениям	-
13	Сведения об отнесении к специализированному жилищному фонду или к жилым помещениям наемного дома социального использования или наемного дома коммерческого использования	-
14	Сведения о включении помещения в единый государственный реестр объектов культурного наследия (памятников истории и культуры) народов Российской Федерации	-
14.1	Регистрационный номер, вид и наименование объекта недвижимости в едином государственном реестре объектов культурного наследия (памятников истории и культуры) народов Российской Федерации либо регистрационный номер учетной карты объекта, представляющего собой историко-культурную ценность, вид и наименование выявленного объекта культурного наследия	-
14.2	Реквизиты решений Правительства Российской Федерации, органов охраны объектов культурного наследия о включении объекта недвижимости в единый государственный реестр объектов культурного наследия (памятников истории и культуры) народов Российской Федерации либо об отнесении объекта недвижимости к выявленным объектам культурного наследия, подлежащим государственной охране	-
14.3	Реквизиты документа, на основании которого установлены требования к сохранению, содержанию и использованию объектов культурного наследия (памятников истории и культуры) народов Российской Федерации, требования к обеспечению доступа к таким объектам либо выявленному объекту культурного наследия	-

Обозначение (номер) помещения, машино-места на плане здания, сооружения, плане этажа: 118

Кадастровый номер: -

№ п/п	Наименование характеристики	Значение характеристики
1	2	3
1	Вид объекта недвижимости (помещение, машино-место)	Помещение
2	Ранее присвоенный государственный учетный номер помещения, машино-места (кадастровый, инвентарный или условный номер)	-
3	Кадастровый номер исходного объекта недвижимости (объектов недвижимости)	-
4	Номер, тип этажа (этажей), на котором (которых) расположено помещение	1, Этаж
5	Адрес помещения, машино-места	-
	Местоположение помещения, машино-места	Российская Федерация, Московская область, г.о Одинцовский, село Лайково, микрорайон Город-событие, дом 70, квартира 118

5	Дополнение местоположения помещения, машино-места	-
6	Площадь помещения, машино-места (Р), м2	47.1
7	Назначение помещения	Жилое
8	Вид жилого помещения (квартира, комната (в квартире)), если жилое помещение расположено в многоквартирном доме	Квартира
9	Вид (виды) разрешенного использования помещения	-
10	Наименование помещения	Квартира
11	Кадастровый номер (при наличии) или обозначение на плане этажа (или поэтажном плане) квартиры, в которой расположена комната	-
12	Сведения об отнесении к общему имуществу в многоквартирном доме или к вспомогательным помещениям	-
13	Сведения об отнесении к специализированному жилищному фонду или к жилым помещениям наемного дома социального использования или наемного дома коммерческого использования	-
14	Сведения о включении помещения в единый государственный реестр объектов культурного наследия (памятников истории и культуры) народов Российской Федерации	-
14.1	Регистрационный номер, вид и наименование объекта недвижимости в едином государственном реестре объектов культурного наследия (памятников истории и культуры) народов Российской Федерации либо регистрационный номер учетной карты объекта, представляющего собой историко-культурную ценность, вид и наименование выявленного объекта культурного наследия	-
14.2	Реквизиты решений Правительства Российской Федерации, органов охраны объектов культурного наследия о включении объекта недвижимости в единый государственный реестр объектов культурного наследия (памятников истории и культуры) народов Российской Федерации либо об отнесении объекта недвижимости к выявленным объектам культурного наследия, подлежащим государственной охране	-
14.3	Реквизиты документа, на основании которого установлены требования к сохранению, содержанию и использованию объектов культурного наследия (памятников истории и культуры) народов Российской Федерации, требования к обеспечению доступа к таким объектам либо выявленному объекту культурного наследия	-
Обозначение (номер) помещения, машино-места на плане здания, сооружения, плане этажа: 119		
Кадастровый номер: -		
№ п/п	Наименование характеристики	Значение характеристики
1	2	3
1	Вид объекта недвижимости (помещение, машино-место)	Помещение
2	Ранее присвоенный государственный учетный номер помещения, машино-места (кадастровый, инвентарный или условный номер)	-

3	Кадастровый номер исходного объекта недвижимости (объектов недвижимости)	-
4	Номер, тип этажа (этажей), на котором (которых) расположено помещение	2, Этаж
5	Адрес помещения, машино-места	-
	Местоположение помещения, машино-места	Российская Федерация, Московская область, г.о Одинцовский, село Лайково, микрорайон Город-событие, дом 70, квартира 119
	Дополнение местоположения помещения, машино-места	-
6	Площадь помещения, машино-места (Р), м ²	56.9
7	Назначение помещения	Жилое
8	Вид жилого помещения (квартира, комната (в квартире), если жилое помещение расположено в многоквартирном доме	Квартира
9	Вид (виды) разрешенного использования помещения	-
10	Наименование помещения	Квартира
11	Кадастровый номер (при наличии) или обозначение на плане этажа (или поэтажном плане) квартиры, в которой расположена комната	-
12	Сведения об отнесении к общему имуществу в многоквартирном доме или к вспомогательным помещениям	-
13	Сведения об отнесении к специализированному жилищному фонду или к жилым помещениям наемного дома социального использования или наемного дома коммерческого использования	-
14	Сведения о включении помещения в единый государственный реестр объектов культурного наследия (памятников истории и культуры) народов Российской Федерации	-
14.1	Регистрационный номер, вид и наименование объекта недвижимости в едином государственном реестре объектов культурного наследия (памятников истории и культуры) народов Российской Федерации либо регистрационный номер учетной карты объекта, представляющего собой историко-культурную ценность, вид и наименование выявленного объекта культурного наследия	-
14.2	Реквизиты решений Правительства Российской Федерации, органов охраны объектов культурного наследия о включении объекта недвижимости в единый государственный реестр объектов культурного наследия (памятников истории и культуры) народов Российской Федерации либо об отнесении объекта недвижимости к выявленным объектам культурного наследия, подлежащим государственной охране	-
14.3	Реквизиты документа, на основании которого установлены требования к сохранению, содержанию и использованию объектов культурного наследия (памятников истории и культуры) народов Российской Федерации, требования к обеспечению доступа к таким объектам либо выявленному объекту культурного наследия	-

Обозначение (номер) помещения, машино-места на плане здания, сооружения, плане этажа: 120

Кадастровый номер: -

№ п/п	Наименование характеристики	Значение характеристики
1	2	3
1	Вид объекта недвижимости (помещение, машино-место)	Помещение
2	Ранее присвоенный государственный учетный номер помещения, машино-места (кадастровый, инвентарный или условный номер)	-
3	Кадастровый номер исходного объекта недвижимости (объектов недвижимости)	-
4	Номер, тип этажа (этажей), на котором (которых) расположено помещение	2, Этаж
5	Адрес помещения, машино-места	-
	Местоположение помещения, машино-места	Российская Федерация, Московская область, г.о Одинцовский, село Лайково, микрорайон Город-событие, дом 70, квартира 120
	Дополнение местоположения помещения, машино-места	-
6	Площадь помещения, машино-места (Р), м ²	40.5
7	Назначение помещения	Жилое
8	Вид жилого помещения (квартира, комната (в квартире), если жилое помещение расположено в многоквартирном доме	Квартира
9	Вид (виды) разрешенного использования помещения	-
10	Наименование помещения	Квартира
11	Кадастровый номер (при наличии) или обозначение на плане этажа (или поэтажном плане) квартиры, в которой расположена комната	-
12	Сведения об отнесении к общему имуществу в многоквартирном доме или к вспомогательным помещениям	-
13	Сведения об отнесении к специализированному жилищному фонду или к жилым помещениям наемного дома социального использования или наемного дома коммерческого использования	-
14	Сведения о включении помещения в единый государственный реестр объектов культурного наследия (памятников истории и культуры) народов Российской Федерации	-
14.1	Регистрационный номер, вид и наименование объекта недвижимости в едином государственном реестре объектов культурного наследия (памятников истории и культуры) народов Российской Федерации либо регистрационный номер учетной карты объекта, представляющего собой историко-культурную ценность, вид и наименование выявленного объекта культурного наследия	-

14.2	Реквизиты решений Правительства Российской Федерации, органов охраны объектов культурного наследия о включении объекта недвижимости в единый государственный реестр объектов культурного наследия (памятников истории и культуры) народов Российской Федерации либо об отнесении объекта недвижимости к выявленным объектам культурного наследия, подлежащим государственной охране	-
14.3	Реквизиты документа, на основании которого установлены требования к сохранению, содержанию и использованию объектов культурного наследия (памятников истории и культуры) народов Российской Федерации, требования к обеспечению доступа к таким объектам либо выявленному объекту культурного наследия	-
Обозначение (номер) помещения, машино-места на плане здания, сооружения, плане этажа: 121		
Кадастровый номер: -		
№ п/п	Наименование характеристики	Значение характеристики
1	2	3
1	Вид объекта недвижимости (помещение, машино-место)	Помещение
2	Ранее присвоенный государственный учетный номер помещения, машино-места (кадастровый, инвентарный или условный номер)	-
3	Кадастровый номер исходного объекта недвижимости (объектов недвижимости)	-
4	Номер, тип этажа (этажей), на котором (которых) расположено помещение	2, Этаж
5	Адрес помещения, машино-места	-
	Местоположение помещения, машино-места	Российская Федерация, Московская область, г.о Одинцовский, село Лайково, микрорайон Город-событие, дом 70, квартира 121
	Дополнение местоположения помещения, машино-места	-
6	Площадь помещения, машино-места (Р), м2	43.1
7	Назначение помещения	Жилое
8	Вид жилого помещения (квартира, комната (в квартире)), если жилое помещение расположено в многоквартирном доме	Квартира
9	Вид (виды) разрешенного использования помещения	-
10	Наименование помещения	Квартира
11	Кадастровый номер (при наличии) или обозначение на плане этажа (или поэтажном плане) квартиры, в которой расположена комната	-
12	Сведения об отнесении к общему имуществу в многоквартирном доме или к вспомогательным помещениям	-
13	Сведения об отнесении к специализированному жилищному фонду или к жилым помещениям наемного дома социального использования или наемного дома коммерческого использования	-

14	Сведения о включении помещения в единый государственный реестр объектов культурного наследия (памятников истории и культуры) народов Российской Федерации	-
14.1	Регистрационный номер, вид и наименование объекта недвижимости в едином государственном реестре объектов культурного наследия (памятников истории и культуры) народов Российской Федерации либо регистрационный номер учетной карты объекта, представляющего собой историко-культурную ценность, вид и наименование выявленного объекта культурного наследия	-
14.2	Реквизиты решений Правительства Российской Федерации, органов охраны объектов культурного наследия о включении объекта недвижимости в единый государственный реестр объектов культурного наследия (памятников истории и культуры) народов Российской Федерации либо об отнесении объекта недвижимости к выявленным объектам культурного наследия, подлежащим государственной охране	-
14.3	Реквизиты документа, на основании которого установлены требования к сохранению, содержанию и использованию объектов культурного наследия (памятников истории и культуры) народов Российской Федерации, требования к обеспечению доступа к таким объектам либо выявленному объекту культурного наследия	-

Обозначение (номер) помещения, машино-места на плане здания, сооружения, плане этажа: 122

Кадастровый номер: -

№ п/п	Наименование характеристики	Значение характеристики
1	2	3
1	Вид объекта недвижимости (помещение, машино-место)	Помещение
2	Ранее присвоенный государственный учетный номер помещения, машино-места (кадастровый, инвентарный или условный номер)	-
3	Кадастровый номер исходного объекта недвижимости (объектов недвижимости)	-
4	Номер, тип этажа (этажей), на котором (которых) расположено помещение	2, Этаж
5	Адрес помещения, машино-места	-
	Местоположение помещения, машино-места	Российская Федерация, Московская область, г.о Одинцовский, село Лайково, микрорайон Город-событие, дом 70, квартира 122
	Дополнение местоположения помещения, машино-места	-
6	Площадь помещения, машино-места (P), м ²	40.5
7	Назначение помещения	Жилое
8	Вид жилого помещения (квартира, комната (в квартире)), если жилое помещение расположено в многоквартирном доме	Квартира
9	Вид (виды) разрешенного использования помещения	-
10	Наименование помещения	Квартира

11	Кадастровый номер (при наличии) или обозначение на плане этажа (или поэтажном плане) квартиры, в которой расположена комната	-
12	Сведения об отнесении к общему имуществу в многоквартирном доме или к вспомогательным помещениям	-
13	Сведения об отнесении к специализированному жилищному фонду или к жилым помещениям наемного дома социального использования или наемного дома коммерческого использования	-
14	Сведения о включении помещения в единый государственный реестр объектов культурного наследия (памятников истории и культуры) народов Российской Федерации	-
14.1	Регистрационный номер, вид и наименование объекта недвижимости в едином государственном реестре объектов культурного наследия (памятников истории и культуры) народов Российской Федерации либо регистрационный номер учетной карты объекта, представляющего собой историко-культурную ценность, вид и наименование выявленного объекта культурного наследия	-
14.2	Реквизиты решений Правительства Российской Федерации, органов охраны объектов культурного наследия о включении объекта недвижимости в единый государственный реестр объектов культурного наследия (памятников истории и культуры) народов Российской Федерации либо об отнесении объекта недвижимости к выявленным объектам культурного наследия, подлежащим государственной охране	-
14.3	Реквизиты документа, на основании которого установлены требования к сохранению, содержанию и использованию объектов культурного наследия (памятников истории и культуры) народов Российской Федерации, требования к обеспечению доступа к таким объектам либо выявленному объекту культурного наследия	-

Обозначение (номер) помещения, машино-места на плане здания, сооружения, плане этажа: 123

Кадастровый номер: -

№ п/п	Наименование характеристики	Значение характеристики
1	2	3
1	Вид объекта недвижимости (помещение, машино-место)	Помещение
2	Ранее присвоенный государственный учетный номер помещения, машино-места (кадастровый, инвентарный или условный номер)	-
3	Кадастровый номер исходного объекта недвижимости (объектов недвижимости)	-
4	Номер, тип этажа (этажей), на котором (которых) расположено помещение	2, Этаж
5	Адрес помещения, машино-места	-
	Местоположение помещения, машино-места	Российская Федерация, Московская область, г.о Одинцовский, село Лайково, микрорайон Город-событие, дом 70, квартира 123

5	Дополнение местоположения помещения, машино-места	-
6	Площадь помещения, машино-места (Р), м2	57.2
7	Назначение помещения	Жилое
8	Вид жилого помещения (квартира, комната (в квартире)), если жилое помещение расположено в многоквартирном доме	Квартира
9	Вид (виды) разрешенного использования помещения	-
10	Наименование помещения	Квартира
11	Кадастровый номер (при наличии) или обозначение на плане этажа (или поэтажном плане) квартиры, в которой расположена комната	-
12	Сведения об отнесении к общему имуществу в многоквартирном доме или к вспомогательным помещениям	-
13	Сведения об отнесении к специализированному жилищному фонду или к жилым помещениям наемного дома социального использования или наемного дома коммерческого использования	-
14	Сведения о включении помещения в единый государственный реестр объектов культурного наследия (памятников истории и культуры) народов Российской Федерации	-
14.1	Регистрационный номер, вид и наименование объекта недвижимости в едином государственном реестре объектов культурного наследия (памятников истории и культуры) народов Российской Федерации либо регистрационный номер учетной карты объекта, представляющего собой историко-культурную ценность, вид и наименование выявленного объекта культурного наследия	-
14.2	Реквизиты решений Правительства Российской Федерации, органов охраны объектов культурного наследия о включении объекта недвижимости в единый государственный реестр объектов культурного наследия (памятников истории и культуры) народов Российской Федерации либо об отнесении объекта недвижимости к выявленным объектам культурного наследия, подлежащим государственной охране	-
14.3	Реквизиты документа, на основании которого установлены требования к сохранению, содержанию и использованию объектов культурного наследия (памятников истории и культуры) народов Российской Федерации, требования к обеспечению доступа к таким объектам либо выявленному объекту культурного наследия	-
Обозначение (номер) помещения, машино-места на плане здания, сооружения, плане этажа: 124		
Кадастровый номер: -		
№ п/п	Наименование характеристики	Значение характеристики
1	2	3
1	Вид объекта недвижимости (помещение, машино-место)	Помещение
2	Ранее присвоенный государственный учетный номер помещения, машино-места (кадастровый, инвентарный или условный номер)	-

3	Кадастровый номер исходного объекта недвижимости (объектов недвижимости)	-
4	Номер, тип этажа (этажей), на котором (которых) расположено помещение	3, Этаж
5	Адрес помещения, машино-места	-
	Местоположение помещения, машино-места	Российская Федерация, Московская область, г.о Одинцовский, село Лайково, микрорайон Город-событие, дом 70, квартира 124
	Дополнение местоположения помещения, машино-места	-
6	Площадь помещения, машино-места (Р), м ²	57.0
7	Назначение помещения	Жилое
8	Вид жилого помещения (квартира, комната (в квартире), если жилое помещение расположено в многоквартирном доме	Квартира
9	Вид (виды) разрешенного использования помещения	-
10	Наименование помещения	Квартира
11	Кадастровый номер (при наличии) или обозначение на плане этажа (или поэтажном плане) квартиры, в которой расположена комната	-
12	Сведения об отнесении к общему имуществу в многоквартирном доме или к вспомогательным помещениям	-
13	Сведения об отнесении к специализированному жилищному фонду или к жилым помещениям наемного дома социального использования или наемного дома коммерческого использования	-
14	Сведения о включении помещения в единый государственный реестр объектов культурного наследия (памятников истории и культуры) народов Российской Федерации	-
14.1	Регистрационный номер, вид и наименование объекта недвижимости в едином государственном реестре объектов культурного наследия (памятников истории и культуры) народов Российской Федерации либо регистрационный номер учетной карты объекта, представляющего собой историко-культурную ценность, вид и наименование выявленного объекта культурного наследия	-
14.2	Реквизиты решений Правительства Российской Федерации, органов охраны объектов культурного наследия о включении объекта недвижимости в единый государственный реестр объектов культурного наследия (памятников истории и культуры) народов Российской Федерации либо об отнесении объекта недвижимости к выявленным объектам культурного наследия, подлежащим государственной охране	-
14.3	Реквизиты документа, на основании которого установлены требования к сохранению, содержанию и использованию объектов культурного наследия (памятников истории и культуры) народов Российской Федерации, требования к обеспечению доступа к таким объектам либо выявленному объекту культурного наследия	-

Обозначение (номер) помещения, машино-места на плане здания, сооружения, плане этажа: 125

Кадастровый номер: -

№ п/п	Наименование характеристики	Значение характеристики
1	2	3
1	Вид объекта недвижимости (помещение, машино-место)	Помещение
2	Ранее присвоенный государственный учетный номер помещения, машино-места (кадастровый, инвентарный или условный номер)	-
3	Кадастровый номер исходного объекта недвижимости (объектов недвижимости)	-
4	Номер, тип этажа (этажей), на котором (которых) расположено помещение	3, Этаж
5	Адрес помещения, машино-места	-
	Местоположение помещения, машино-места	Российская Федерация, Московская область, г.о Одинцовский, село Лайково, микрорайон Город-событие, дом 70, квартира 125
	Дополнение местоположения помещения, машино-места	-
6	Площадь помещения, машино-места (P), м ²	40.5
7	Назначение помещения	Жилое
8	Вид жилого помещения (квартира, комната (в квартире), если жилое помещение расположено в многоквартирном доме)	Квартира
9	Вид (виды) разрешенного использования помещения	-
10	Наименование помещения	Квартира
11	Кадастровый номер (при наличии) или обозначение на плане этажа (или поэтажном плане) квартиры, в которой расположена комната	-
12	Сведения об отнесении к общему имуществу в многоквартирном доме или к вспомогательным помещениям	-
13	Сведения об отнесении к специализированному жилищному фонду или к жилым помещениям наемного дома социального использования или наемного дома коммерческого использования	-
14	Сведения о включении помещения в единый государственный реестр объектов культурного наследия (памятников истории и культуры) народов Российской Федерации	-
14.1	Регистрационный номер, вид и наименование объекта недвижимости в едином государственном реестре объектов культурного наследия (памятников истории и культуры) народов Российской Федерации либо регистрационный номер учетной карты объекта, представляющего собой историко-культурную ценность, вид и наименование выявленного объекта культурного наследия	-

14.2	Реквизиты решений Правительства Российской Федерации, органов охраны объектов культурного наследия о включении объекта недвижимости в единый государственный реестр объектов культурного наследия (памятников истории и культуры) народов Российской Федерации либо об отнесении объекта недвижимости к выявленным объектам культурного наследия, подлежащим государственной охране	-
14.3	Реквизиты документа, на основании которого установлены требования к сохранению, содержанию и использованию объектов культурного наследия (памятников истории и культуры) народов Российской Федерации, требования к обеспечению доступа к таким объектам либо выявленному объекту культурного наследия	-

Обозначение (номер) помещения, машино-места на плане здания, сооружения, плане этажа: 126

Кадастровый номер: -

№ п/п	Наименование характеристики	Значение характеристики
1	2	3
1	Вид объекта недвижимости (помещение, машино-место)	Помещение
2	Ранее присвоенный государственный учетный номер помещения, машино-места (кадастровый, инвентарный или условный номер)	-
3	Кадастровый номер исходного объекта недвижимости (объектов недвижимости)	-
4	Номер, тип этажа (этажей), на котором (которых) расположено помещение	3, Этаж
5	Адрес помещения, машино-места	-
	Местоположение помещения, машино-места	Российская Федерация, Московская область, г.о Одинцовский, село Лайково, микрорайон Город-событие, дом 70, квартира 126
	Дополнение местоположения помещения, машино-места	-
6	Площадь помещения, машино-места (Р), м2	43.1
7	Назначение помещения	Жилое
8	Вид жилого помещения (квартира, комната (в квартире)), если жилое помещение расположено в многоквартирном доме	Квартира
9	Вид (виды) разрешенного использования помещения	-
10	Наименование помещения	Квартира
11	Кадастровый номер (при наличии) или обозначение на плане этажа (или поэтажном плане) квартиры, в которой расположена комната	-
12	Сведения об отнесении к общему имуществу в многоквартирном доме или к вспомогательным помещениям	-
13	Сведения об отнесении к специализированному жилищному фонду или к жилым помещениям наемного дома социального использования или наемного дома коммерческого использования	-

14	Сведения о включении помещения в единый государственный реестр объектов культурного наследия (памятников истории и культуры) народов Российской Федерации	-
14.1	Регистрационный номер, вид и наименование объекта недвижимости в едином государственном реестре объектов культурного наследия (памятников истории и культуры) народов Российской Федерации либо регистрационный номер учетной карты объекта, представляющего собой историко-культурную ценность, вид и наименование выявленного объекта культурного наследия	-
14.2	Реквизиты решений Правительства Российской Федерации, органов охраны объектов культурного наследия о включении объекта недвижимости в единый государственный реестр объектов культурного наследия (памятников истории и культуры) народов Российской Федерации либо об отнесении объекта недвижимости к выявленным объектам культурного наследия, подлежащим государственной охране	-
14.3	Реквизиты документа, на основании которого установлены требования к сохранению, содержанию и использованию объектов культурного наследия (памятников истории и культуры) народов Российской Федерации, требования к обеспечению доступа к таким объектам либо выявленному объекту культурного наследия	-

Обозначение (номер) помещения, машино-места на плане здания, сооружения, плане этажа: 127

Кадастровый номер: -

№ п/п	Наименование характеристики	Значение характеристики
1	2	3
1	Вид объекта недвижимости (помещение, машино-место)	Помещение
2	Ранее присвоенный государственный учетный номер помещения, машино-места (кадастровый, инвентарный или условный номер)	-
3	Кадастровый номер исходного объекта недвижимости (объектов недвижимости)	-
4	Номер, тип этажа (этажей), на котором (которых) расположено помещение	3, Этаж
5	Адрес помещения, машино-места	-
	Местоположение помещения, машино-места	Российская Федерация, Московская область, г.о Одинцовский, село Лайково, микрорайон Город-событие, дом 70, квартира 127
	Дополнение местоположения помещения, машино-места	-
6	Площадь помещения, машино-места (P), м ²	40.7
7	Назначение помещения	Жилое
8	Вид жилого помещения (квартира, комната (в квартире), если жилое помещение расположено в многоквартирном доме)	Квартира
9	Вид (виды) разрешенного использования помещения	-
10	Наименование помещения	Квартира

11	Кадастровый номер (при наличии) или обозначение на плане этажа (или поэтажном плане) квартиры, в которой расположена комната	-
12	Сведения об отнесении к общему имуществу в многоквартирном доме или к вспомогательным помещениям	-
13	Сведения об отнесении к специализированному жилищному фонду или к жилым помещениям наемного дома социального использования или наемного дома коммерческого использования	-
14	Сведения о включении помещения в единый государственный реестр объектов культурного наследия (памятников истории и культуры) народов Российской Федерации	-
14.1	Регистрационный номер, вид и наименование объекта недвижимости в едином государственном реестре объектов культурного наследия (памятников истории и культуры) народов Российской Федерации либо регистрационный номер учетной карты объекта, представляющего собой историко-культурную ценность, вид и наименование выявленного объекта культурного наследия	-
14.2	Реквизиты решений Правительства Российской Федерации, органов охраны объектов культурного наследия о включении объекта недвижимости в единый государственный реестр объектов культурного наследия (памятников истории и культуры) народов Российской Федерации либо об отнесении объекта недвижимости к выявленным объектам культурного наследия, подлежащим государственной охране	-
14.3	Реквизиты документа, на основании которого установлены требования к сохранению, содержанию и использованию объектов культурного наследия (памятников истории и культуры) народов Российской Федерации, требования к обеспечению доступа к таким объектам либо выявленному объекту культурного наследия	-
Обозначение (номер) помещения, машино-места на плане здания, сооружения, плане этажа: 128		
Кадастровый номер: -		
№ п/п	Наименование характеристики	Значение характеристики
1	2	3
1	Вид объекта недвижимости (помещение, машино-место)	Помещение
2	Ранее присвоенный государственный учетный номер помещения, машино-места (кадастровый, инвентарный или условный номер)	-
3	Кадастровый номер исходного объекта недвижимости (объектов недвижимости)	-
4	Номер, тип этажа (этажей), на котором (которых) расположено помещение	3, Этаж
5	Адрес помещения, машино-места	-
	Местоположение помещения, машино-места	Российская Федерация, Московская область, г.о Одинцовский, село Лайково, микрорайон Город-событие, дом 70, квартира 128

5	Дополнение местоположения помещения, машино-места	-
6	Площадь помещения, машино-места (Р), м ²	57.7
7	Назначение помещения	Жилое
8	Вид жилого помещения (квартира, комната (в квартире)), если жилое помещение расположено в многоквартирном доме	Квартира
9	Вид (виды) разрешенного использования помещения	-
10	Наименование помещения	Квартира
11	Кадастровый номер (при наличии) или обозначение на плане этажа (или поэтажном плане) квартиры, в которой расположена комната	-
12	Сведения об отнесении к общему имуществу в многоквартирном доме или к вспомогательным помещениям	-
13	Сведения об отнесении к специализированному жилищному фонду или к жилым помещениям наемного дома социального использования или наемного дома коммерческого использования	-
14	Сведения о включении помещения в единый государственный реестр объектов культурного наследия (памятников истории и культуры) народов Российской Федерации	-
14.1	Регистрационный номер, вид и наименование объекта недвижимости в едином государственном реестре объектов культурного наследия (памятников истории и культуры) народов Российской Федерации либо регистрационный номер учетной карты объекта, представляющего собой историко-культурную ценность, вид и наименование выявленного объекта культурного наследия	-
14.2	Реквизиты решений Правительства Российской Федерации, органов охраны объектов культурного наследия о включении объекта недвижимости в единый государственный реестр объектов культурного наследия (памятников истории и культуры) народов Российской Федерации либо об отнесении объекта недвижимости к выявленным объектам культурного наследия, подлежащим государственной охране	-
14.3	Реквизиты документа, на основании которого установлены требования к сохранению, содержанию и использованию объектов культурного наследия (памятников истории и культуры) народов Российской Федерации, требования к обеспечению доступа к таким объектам либо выявленному объекту культурного наследия	-
Обозначение (номер) помещения, машино-места на плане здания, сооружения, плане этажа: 129		
Кадастровый номер: -		
№ п/п	Наименование характеристики	Значение характеристики
1	2	3
1	Вид объекта недвижимости (помещение, машино-место)	Помещение
2	Ранее присвоенный государственный учетный номер помещения, машино-места (кадастровый, инвентарный или условный номер)	-

3	Кадастровый номер исходного объекта недвижимости (объектов недвижимости)	-
4	Номер, тип этажа (этажей), на котором (которых) расположено помещение	4, Этаж
5	Адрес помещения, машино-места	-
	Местоположение помещения, машино-места	Российская Федерация, Московская область, г.о Одинцовский, село Лайково, микрорайон Город-событие, дом 70, квартира 129
	Дополнение местоположения помещения, машино-места	-
6	Площадь помещения, машино-места (Р), м ²	56.9
7	Назначение помещения	Жилое
8	Вид жилого помещения (квартира, комната (в квартире), если жилое помещение расположено в многоквартирном доме)	Квартира
9	Вид (виды) разрешенного использования помещения	-
10	Наименование помещения	Квартира
11	Кадастровый номер (при наличии) или обозначение на плане этажа (или поэтажном плане) квартиры, в которой расположена комната	-
12	Сведения об отнесении к общему имуществу в многоквартирном доме или к вспомогательным помещениям	-
13	Сведения об отнесении к специализированному жилищному фонду или к жилым помещениям наемного дома социального использования или наемного дома коммерческого использования	-
14	Сведения о включении помещения в единый государственный реестр объектов культурного наследия (памятников истории и культуры) народов Российской Федерации	-
14.1	Регистрационный номер, вид и наименование объекта недвижимости в едином государственном реестре объектов культурного наследия (памятников истории и культуры) народов Российской Федерации либо регистрационный номер учетной карты объекта, представляющего собой историко-культурную ценность, вид и наименование выявленного объекта культурного наследия	-
14.2	Реквизиты решений Правительства Российской Федерации, органов охраны объектов культурного наследия о включении объекта недвижимости в единый государственный реестр объектов культурного наследия (памятников истории и культуры) народов Российской Федерации либо об отнесении объекта недвижимости к выявленным объектам культурного наследия, подлежащим государственной охране	-
14.3	Реквизиты документа, на основании которого установлены требования к сохранению, содержанию и использованию объектов культурного наследия (памятников истории и культуры) народов Российской Федерации, требования к обеспечению доступа к таким объектам либо выявленному объекту культурного наследия	-

Обозначение (номер) помещения, машино-места на плане здания, сооружения, плане этажа: 130

Кадастровый номер: -

№ п/п	Наименование характеристики	Значение характеристики
1	2	3
1	Вид объекта недвижимости (помещение, машино-место)	Помещение
2	Ранее присвоенный государственный учетный номер помещения, машино-места (кадастровый, инвентарный или условный номер)	-
3	Кадастровый номер исходного объекта недвижимости (объектов недвижимости)	-
4	Номер, тип этажа (этажей), на котором (которых) расположено помещение	4, Этаж
5	Адрес помещения, машино-места	-
	Местоположение помещения, машино-места	Российская Федерация, Московская область, г.о Одинцовский, село Лайково, микрорайон Город-событие, дом 70, квартира 130
	Дополнение местоположения помещения, машино-места	-
6	Площадь помещения, машино-места (Р), м ²	40.4
7	Назначение помещения	Жилое
8	Вид жилого помещения (квартира, комната (в квартире), если жилое помещение расположено в многоквартирном доме	Квартира
9	Вид (виды) разрешенного использования помещения	-
10	Наименование помещения	Квартира
11	Кадастровый номер (при наличии) или обозначение на плане этажа (или поэтажном плане) квартиры, в которой расположена комната	-
12	Сведения об отнесении к общему имуществу в многоквартирном доме или к вспомогательным помещениям	-
13	Сведения об отнесении к специализированному жилищному фонду или к жилым помещениям наемного дома социального использования или наемного дома коммерческого использования	-
14	Сведения о включении помещения в единый государственный реестр объектов культурного наследия (памятников истории и культуры) народов Российской Федерации	-
14.1	Регистрационный номер, вид и наименование объекта недвижимости в едином государственном реестре объектов культурного наследия (памятников истории и культуры) народов Российской Федерации либо регистрационный номер учетной карты объекта, представляющего собой историко-культурную ценность, вид и наименование выявленного объекта культурного наследия	-

14.2	Реквизиты решений Правительства Российской Федерации, органов охраны объектов культурного наследия о включении объекта недвижимости в единый государственный реестр объектов культурного наследия (памятников истории и культуры) народов Российской Федерации либо об отнесении объекта недвижимости к выявленным объектам культурного наследия, подлежащим государственной охране	-
14.3	Реквизиты документа, на основании которого установлены требования к сохранению, содержанию и использованию объектов культурного наследия (памятников истории и культуры) народов Российской Федерации, требования к обеспечению доступа к таким объектам либо выявленному объекту культурного наследия	-

Обозначение (номер) помещения, машино-места на плане здания, сооружения, плане этажа: 131

Кадастровый номер: -

№ п/п	Наименование характеристики	Значение характеристики
1	2	3
1	Вид объекта недвижимости (помещение, машино-место)	Помещение
2	Ранее присвоенный государственный учетный номер помещения, машино-места (кадастровый, инвентарный или условный номер)	-
3	Кадастровый номер исходного объекта недвижимости (объектов недвижимости)	-
4	Номер, тип этажа (этажей), на котором (которых) расположено помещение	4, Этаж
5	Адрес помещения, машино-места	-
	Местоположение помещения, машино-места	Российская Федерация, Московская область, г.о Одинцовский, село Лайково, микрорайон Город-событие, дом 70, квартира 131
	Дополнение местоположения помещения, машино-места	-
6	Площадь помещения, машино-места (Р), м2	43.2
7	Назначение помещения	Жилое
8	Вид жилого помещения (квартира, комната (в квартире)), если жилое помещение расположено в многоквартирном доме	Квартира
9	Вид (виды) разрешенного использования помещения	-
10	Наименование помещения	Квартира
11	Кадастровый номер (при наличии) или обозначение на плане этажа (или поэтажном плане) квартиры, в которой расположена комната	-
12	Сведения об отнесении к общему имуществу в многоквартирном доме или к вспомогательным помещениям	-
13	Сведения об отнесении к специализированному жилищному фонду или к жилым помещениям наемного дома социального использования или наемного дома коммерческого использования	-

14	Сведения о включении помещения в единый государственный реестр объектов культурного наследия (памятников истории и культуры) народов Российской Федерации	-
14.1	Регистрационный номер, вид и наименование объекта недвижимости в едином государственном реестре объектов культурного наследия (памятников истории и культуры) народов Российской Федерации либо регистрационный номер учетной карты объекта, представляющего собой историко-культурную ценность, вид и наименование выявленного объекта культурного наследия	-
14.2	Реквизиты решений Правительства Российской Федерации, органов охраны объектов культурного наследия о включении объекта недвижимости в единый государственный реестр объектов культурного наследия (памятников истории и культуры) народов Российской Федерации либо об отнесении объекта недвижимости к выявленным объектам культурного наследия, подлежащим государственной охране	-
14.3	Реквизиты документа, на основании которого установлены требования к сохранению, содержанию и использованию объектов культурного наследия (памятников истории и культуры) народов Российской Федерации, требования к обеспечению доступа к таким объектам либо выявленному объекту культурного наследия	-

Обозначение (номер) помещения, машино-места на плане здания, сооружения, плане этажа: 132

Кадастровый номер: -

№ п/п	Наименование характеристики	Значение характеристики
1	2	3
1	Вид объекта недвижимости (помещение, машино-место)	Помещение
2	Ранее присвоенный государственный учетный номер помещения, машино-места (кадастровый, инвентарный или условный номер)	-
3	Кадастровый номер исходного объекта недвижимости (объектов недвижимости)	-
4	Номер, тип этажа (этажей), на котором (которых) расположено помещение	4, Этаж
5	Адрес помещения, машино-места	-
	Местоположение помещения, машино-места	Российская Федерация, Московская область, г.о Одинцовский, село Лайково, микрорайон Город-событие, дом 70, квартира 132
	Дополнение местоположения помещения, машино-места	-
6	Площадь помещения, машино-места (P), м ²	40.7
7	Назначение помещения	Жилое
8	Вид жилого помещения (квартира, комната (в квартире)), если жилое помещение расположено в многоквартирном доме	Квартира
9	Вид (виды) разрешенного использования помещения	-
10	Наименование помещения	Квартира

11	Кадастровый номер (при наличии) или обозначение на плане этажа (или поэтажном плане) квартиры, в которой расположена комната	-
12	Сведения об отнесении к общему имуществу в многоквартирном доме или к вспомогательным помещениям	-
13	Сведения об отнесении к специализированному жилищному фонду или к жилым помещениям наемного дома социального использования или наемного дома коммерческого использования	-
14	Сведения о включении помещения в единый государственный реестр объектов культурного наследия (памятников истории и культуры) народов Российской Федерации	-
14.1	Регистрационный номер, вид и наименование объекта недвижимости в едином государственном реестре объектов культурного наследия (памятников истории и культуры) народов Российской Федерации либо регистрационный номер учетной карты объекта, представляющего собой историко-культурную ценность, вид и наименование выявленного объекта культурного наследия	-
14.2	Реквизиты решений Правительства Российской Федерации, органов охраны объектов культурного наследия о включении объекта недвижимости в единый государственный реестр объектов культурного наследия (памятников истории и культуры) народов Российской Федерации либо об отнесении объекта недвижимости к выявленным объектам культурного наследия, подлежащим государственной охране	-
14.3	Реквизиты документа, на основании которого установлены требования к сохранению, содержанию и использованию объектов культурного наследия (памятников истории и культуры) народов Российской Федерации, требования к обеспечению доступа к таким объектам либо выявленному объекту культурного наследия	-
Обозначение (номер) помещения, машино-места на плане здания, сооружения, плане этажа: 133		
Кадастровый номер: -		
№ п/п	Наименование характеристики	Значение характеристики
1	2	3
1	Вид объекта недвижимости (помещение, машино-место)	Помещение
2	Ранее присвоенный государственный учетный номер помещения, машино-места (кадастровый, инвентарный или условный номер)	-
3	Кадастровый номер исходного объекта недвижимости (объектов недвижимости)	-
4	Номер, тип этажа (этажей), на котором (которых) расположено помещение	4, Этаж
5	Адрес помещения, машино-места	-
	Местоположение помещения, машино-места	Российская Федерация, Московская область, г.о Одинцовский, село Лайково, микрорайон Город-событие, дом 70, квартира 133

5	Дополнение местоположения помещения, машино-места	-
6	Площадь помещения, машино-места (Р), м2	57.3
7	Назначение помещения	Жилое
8	Вид жилого помещения (квартира, комната (в квартире)), если жилое помещение расположено в многоквартирном доме	Квартира
9	Вид (виды) разрешенного использования помещения	-
10	Наименование помещения	Квартира
11	Кадастровый номер (при наличии) или обозначение на плане этажа (или поэтажном плане) квартиры, в которой расположена комната	-
12	Сведения об отнесении к общему имуществу в многоквартирном доме или к вспомогательным помещениям	-
13	Сведения об отнесении к специализированному жилищному фонду или к жилым помещениям наемного дома социального использования или наемного дома коммерческого использования	-
14	Сведения о включении помещения в единый государственный реестр объектов культурного наследия (памятников истории и культуры) народов Российской Федерации	-
14.1	Регистрационный номер, вид и наименование объекта недвижимости в едином государственном реестре объектов культурного наследия (памятников истории и культуры) народов Российской Федерации либо регистрационный номер учетной карты объекта, представляющего собой историко-культурную ценность, вид и наименование выявленного объекта культурного наследия	-
14.2	Реквизиты решений Правительства Российской Федерации, органов охраны объектов культурного наследия о включении объекта недвижимости в единый государственный реестр объектов культурного наследия (памятников истории и культуры) народов Российской Федерации либо об отнесении объекта недвижимости к выявленным объектам культурного наследия, подлежащим государственной охране	-
14.3	Реквизиты документа, на основании которого установлены требования к сохранению, содержанию и использованию объектов культурного наследия (памятников истории и культуры) народов Российской Федерации, требования к обеспечению доступа к таким объектам либо выявленному объекту культурного наследия	-
Обозначение (номер) помещения, машино-места на плане здания, сооружения, плане этажа: 134		
Кадастровый номер: -		
№ п/п	Наименование характеристики	Значение характеристики
1	2	3
1	Вид объекта недвижимости (помещение, машино-место)	Помещение
2	Ранее присвоенный государственный учетный номер помещения, машино-места (кадастровый, инвентарный или условный номер)	-

3	Кадастровый номер исходного объекта недвижимости (объектов недвижимости)	-
4	Номер, тип этажа (этажей), на котором (которых) расположено помещение	5, Этаж
5	Адрес помещения, машино-места	-
	Местоположение помещения, машино-места	Российская Федерация, Московская область, г.о Одинцовский, село Лайково, микрорайон Город-событие, дом 70, квартира 134
	Дополнение местоположения помещения, машино-места	-
6	Площадь помещения, машино-места (P), м2	57.2
7	Назначение помещения	Жилое
8	Вид жилого помещения (квартира, комната (в квартире), если жилое помещение расположено в многоквартирном доме	Квартира
9	Вид (виды) разрешенного использования помещения	-
10	Наименование помещения	Квартира
11	Кадастровый номер (при наличии) или обозначение на плане этажа (или поэтажном плане) квартиры, в которой расположена комната	-
12	Сведения об отнесении к общему имуществу в многоквартирном доме или к вспомогательным помещениям	-
13	Сведения об отнесении к специализированному жилищному фонду или к жилым помещениям наемного дома социального использования или наемного дома коммерческого использования	-
14	Сведения о включении помещения в единый государственный реестр объектов культурного наследия (памятников истории и культуры) народов Российской Федерации	-
14.1	Регистрационный номер, вид и наименование объекта недвижимости в едином государственном реестре объектов культурного наследия (памятников истории и культуры) народов Российской Федерации либо регистрационный номер учетной карты объекта, представляющего собой историко-культурную ценность, вид и наименование выявленного объекта культурного наследия	-
14.2	Реквизиты решений Правительства Российской Федерации, органов охраны объектов культурного наследия о включении объекта недвижимости в единый государственный реестр объектов культурного наследия (памятников истории и культуры) народов Российской Федерации либо об отнесении объекта недвижимости к выявленным объектам культурного наследия, подлежащим государственной охране	-
14.3	Реквизиты документа, на основании которого установлены требования к сохранению, содержанию и использованию объектов культурного наследия (памятников истории и культуры) народов Российской Федерации, требования к обеспечению доступа к таким объектам либо выявленному объекту культурного наследия	-

Обозначение (номер) помещения, машино-места на плане здания, сооружения, плане этажа: 135

Кадастровый номер: -

№ п/п	Наименование характеристики	Значение характеристики
1	2	3
1	Вид объекта недвижимости (помещение, машино-место)	Помещение
2	Ранее присвоенный государственный учетный номер помещения, машино-места (кадастровый, инвентарный или условный номер)	-
3	Кадастровый номер исходного объекта недвижимости (объектов недвижимости)	-
4	Номер, тип этажа (этажей), на котором (которых) расположено помещение	5, Этаж
5	Адрес помещения, машино-места	-
	Местоположение помещения, машино-места	Российская Федерация, Московская область, г.о Одинцовский, село Лайково, микрорайон Город-событие, дом 70, квартира 135
	Дополнение местоположения помещения, машино-места	-
6	Площадь помещения, машино-места (Р), м ²	40.6
7	Назначение помещения	Жилое
8	Вид жилого помещения (квартира, комната (в квартире), если жилое помещение расположено в многоквартирном доме	Квартира
9	Вид (виды) разрешенного использования помещения	-
10	Наименование помещения	Квартира
11	Кадастровый номер (при наличии) или обозначение на плане этажа (или поэтажном плане) квартиры, в которой расположена комната	-
12	Сведения об отнесении к общему имуществу в многоквартирном доме или к вспомогательным помещениям	-
13	Сведения об отнесении к специализированному жилищному фонду или к жилым помещениям наемного дома социального использования или наемного дома коммерческого использования	-
14	Сведения о включении помещения в единый государственный реестр объектов культурного наследия (памятников истории и культуры) народов Российской Федерации	-
14.1	Регистрационный номер, вид и наименование объекта недвижимости в едином государственном реестре объектов культурного наследия (памятников истории и культуры) народов Российской Федерации либо регистрационный номер учетной карты объекта, представляющего собой историко-культурную ценность, вид и наименование выявленного объекта культурного наследия	-

14.2	Реквизиты решений Правительства Российской Федерации, органов охраны объектов культурного наследия о включении объекта недвижимости в единый государственный реестр объектов культурного наследия (памятников истории и культуры) народов Российской Федерации либо об отнесении объекта недвижимости к выявленным объектам культурного наследия, подлежащим государственной охране	-
14.3	Реквизиты документа, на основании которого установлены требования к сохранению, содержанию и использованию объектов культурного наследия (памятников истории и культуры) народов Российской Федерации, требования к обеспечению доступа к таким объектам либо выявленному объекту культурного наследия	-

Обозначение (номер) помещения, машино-места на плане здания, сооружения, плане этажа: 136

Кадастровый номер: -

№ п/п	Наименование характеристики	Значение характеристики
1	2	3
1	Вид объекта недвижимости (помещение, машино-место)	Помещение
2	Ранее присвоенный государственный учетный номер помещения, машино-места (кадастровый, инвентарный или условный номер)	-
3	Кадастровый номер исходного объекта недвижимости (объектов недвижимости)	-
4	Номер, тип этажа (этажей), на котором (которых) расположено помещение	5, Этаж
5	Адрес помещения, машино-места	-
	Местоположение помещения, машино-места	Российская Федерация, Московская область, г.о Одинцовский, село Лайково, микрорайон Город-событие, дом 70, квартира 136
	Дополнение местоположения помещения, машино-места	-
6	Площадь помещения, машино-места (Р), м2	43.1
7	Назначение помещения	Жилое
8	Вид жилого помещения (квартира, комната (в квартире), если жилое помещение расположено в многоквартирном доме)	Квартира
9	Вид (виды) разрешенного использования помещения	-
10	Наименование помещения	Квартира
11	Кадастровый номер (при наличии) или обозначение на плане этажа (или поэтажном плане) квартиры, в которой расположена комната	-
12	Сведения об отнесении к общему имуществу в многоквартирном доме или к вспомогательным помещениям	-
13	Сведения об отнесении к специализированному жилищному фонду или к жилым помещениям наемного дома социального использования или наемного дома коммерческого использования	-

14	Сведения о включении помещения в единый государственный реестр объектов культурного наследия (памятников истории и культуры) народов Российской Федерации	-
14.1	Регистрационный номер, вид и наименование объекта недвижимости в едином государственном реестре объектов культурного наследия (памятников истории и культуры) народов Российской Федерации либо регистрационный номер учетной карты объекта, представляющего собой историко-культурную ценность, вид и наименование выявленного объекта культурного наследия	-
14.2	Реквизиты решений Правительства Российской Федерации, органов охраны объектов культурного наследия о включении объекта недвижимости в единый государственный реестр объектов культурного наследия (памятников истории и культуры) народов Российской Федерации либо об отнесении объекта недвижимости к выявленным объектам культурного наследия, подлежащим государственной охране	-
14.3	Реквизиты документа, на основании которого установлены требования к сохранению, содержанию и использованию объектов культурного наследия (памятников истории и культуры) народов Российской Федерации, требования к обеспечению доступа к таким объектам либо выявленному объекту культурного наследия	-

Обозначение (номер) помещения, машино-места на плане здания, сооружения, плане этажа: 137

Кадастровый номер: -

№ п/п	Наименование характеристики	Значение характеристики
1	2	3
1	Вид объекта недвижимости (помещение, машино-место)	Помещение
2	Ранее присвоенный государственный учетный номер помещения, машино-места (кадастровый, инвентарный или условный номер)	-
3	Кадастровый номер исходного объекта недвижимости (объектов недвижимости)	-
4	Номер, тип этажа (этажей), на котором (которых) расположено помещение	5, Этаж
5	Адрес помещения, машино-места	-
	Местоположение помещения, машино-места	Российская Федерация, Московская область, г.о Одинцовский, село Лайково, микрорайон Город-событие, дом 70, квартира 137
	Дополнение местоположения помещения, машино-места	-
6	Площадь помещения, машино-места (P), м ²	40.5
7	Назначение помещения	Жилое
8	Вид жилого помещения (квартира, комната (в квартире), если жилое помещение расположено в многоквартирном доме)	Квартира
9	Вид (виды) разрешенного использования помещения	-
10	Наименование помещения	Квартира

11	Кадастровый номер (при наличии) или обозначение на плане этажа (или поэтажном плане) квартиры, в которой расположена комната	-
12	Сведения об отнесении к общему имуществу в многоквартирном доме или к вспомогательным помещениям	-
13	Сведения об отнесении к специализированному жилищному фонду или к жилым помещениям наемного дома социального использования или наемного дома коммерческого использования	-
14	Сведения о включении помещения в единый государственный реестр объектов культурного наследия (памятников истории и культуры) народов Российской Федерации	-
14.1	Регистрационный номер, вид и наименование объекта недвижимости в едином государственном реестре объектов культурного наследия (памятников истории и культуры) народов Российской Федерации либо регистрационный номер учетной карты объекта, представляющего собой историко-культурную ценность, вид и наименование выявленного объекта культурного наследия	-
14.2	Реквизиты решений Правительства Российской Федерации, органов охраны объектов культурного наследия о включении объекта недвижимости в единый государственный реестр объектов культурного наследия (памятников истории и культуры) народов Российской Федерации либо об отнесении объекта недвижимости к выявленным объектам культурного наследия, подлежащим государственной охране	-
14.3	Реквизиты документа, на основании которого установлены требования к сохранению, содержанию и использованию объектов культурного наследия (памятников истории и культуры) народов Российской Федерации, требования к обеспечению доступа к таким объектам либо выявленному объекту культурного наследия	-
Обозначение (номер) помещения, машино-места на плане здания, сооружения, плане этажа: 138		
Кадастровый номер: -		
№ п/п	Наименование характеристики	Значение характеристики
1	2	3
1	Вид объекта недвижимости (помещение, машино-место)	Помещение
2	Ранее присвоенный государственный учетный номер помещения, машино-места (кадастровый, инвентарный или условный номер)	-
3	Кадастровый номер исходного объекта недвижимости (объектов недвижимости)	-
4	Номер, тип этажа (этажей), на котором (которых) расположено помещение	5, Этаж
5	Адрес помещения, машино-места	-
	Местоположение помещения, машино-места	Российская Федерация, Московская область, г.о Одинцовский, село Лайково, микрорайон Город-событие, дом 70, квартира 138

5	Дополнение местоположения помещения, машино-места	-
6	Площадь помещения, машино-места (Р), м2	57.4
7	Назначение помещения	Жилое
8	Вид жилого помещения (квартира, комната (в квартире)), если жилое помещение расположено в многоквартирном доме	Квартира
9	Вид (виды) разрешенного использования помещения	-
10	Наименование помещения	Квартира
11	Кадастровый номер (при наличии) или обозначение на плане этажа (или поэтажном плане) квартиры, в которой расположена комната	-
12	Сведения об отнесении к общему имуществу в многоквартирном доме или к вспомогательным помещениям	-
13	Сведения об отнесении к специализированному жилищному фонду или к жилым помещениям наемного дома социального использования или наемного дома коммерческого использования	-
14	Сведения о включении помещения в единый государственный реестр объектов культурного наследия (памятников истории и культуры) народов Российской Федерации	-
14.1	Регистрационный номер, вид и наименование объекта недвижимости в едином государственном реестре объектов культурного наследия (памятников истории и культуры) народов Российской Федерации либо регистрационный номер учетной карты объекта, представляющего собой историко-культурную ценность, вид и наименование выявленного объекта культурного наследия	-
14.2	Реквизиты решений Правительства Российской Федерации, органов охраны объектов культурного наследия о включении объекта недвижимости в единый государственный реестр объектов культурного наследия (памятников истории и культуры) народов Российской Федерации либо об отнесении объекта недвижимости к выявленным объектам культурного наследия, подлежащим государственной охране	-
14.3	Реквизиты документа, на основании которого установлены требования к сохранению, содержанию и использованию объектов культурного наследия (памятников истории и культуры) народов Российской Федерации, требования к обеспечению доступа к таким объектам либо выявленному объекту культурного наследия	-
Обозначение (номер) помещения, машино-места на плане здания, сооружения, плане этажа: 139		
Кадастровый номер: -		
№ п/п	Наименование характеристики	Значение характеристики
1	2	3
1	Вид объекта недвижимости (помещение, машино-место)	Помещение
2	Ранее присвоенный государственный учетный номер помещения, машино-места (кадастровый, инвентарный или условный номер)	-

3	Кадастровый номер исходного объекта недвижимости (объектов недвижимости)	-
4	Номер, тип этажа (этажей), на котором (которых) расположено помещение	6, Этаж
5	Адрес помещения, машино-места	-
	Местоположение помещения, машино-места	Российская Федерация, Московская область, г.о Одинцовский, село Лайково, микрорайон Город-событие, дом 70, квартира 139
	Дополнение местоположения помещения, машино-места	-
6	Площадь помещения, машино-места (P), м2	57.1
7	Назначение помещения	Жилое
8	Вид жилого помещения (квартира, комната (в квартире), если жилое помещение расположено в многоквартирном доме	Квартира
9	Вид (виды) разрешенного использования помещения	-
10	Наименование помещения	Квартира
11	Кадастровый номер (при наличии) или обозначение на плане этажа (или поэтажном плане) квартиры, в которой расположена комната	-
12	Сведения об отнесении к общему имуществу в многоквартирном доме или к вспомогательным помещениям	-
13	Сведения об отнесении к специализированному жилищному фонду или к жилым помещениям наемного дома социального использования или наемного дома коммерческого использования	-
14	Сведения о включении помещения в единый государственный реестр объектов культурного наследия (памятников истории и культуры) народов Российской Федерации	-
14.1	Регистрационный номер, вид и наименование объекта недвижимости в едином государственном реестре объектов культурного наследия (памятников истории и культуры) народов Российской Федерации либо регистрационный номер учетной карты объекта, представляющего собой историко-культурную ценность, вид и наименование выявленного объекта культурного наследия	-
14.2	Реквизиты решений Правительства Российской Федерации, органов охраны объектов культурного наследия о включении объекта недвижимости в единый государственный реестр объектов культурного наследия (памятников истории и культуры) народов Российской Федерации либо об отнесении объекта недвижимости к выявленным объектам культурного наследия, подлежащим государственной охране	-
14.3	Реквизиты документа, на основании которого установлены требования к сохранению, содержанию и использованию объектов культурного наследия (памятников истории и культуры) народов Российской Федерации, требования к обеспечению доступа к таким объектам либо выявленному объекту культурного наследия	-

Обозначение (номер) помещения, машино-места на плане здания, сооружения, плане этажа: 140

Кадастровый номер: -

№ п/п	Наименование характеристики	Значение характеристики
1	2	3
1	Вид объекта недвижимости (помещение, машино-место)	Помещение
2	Ранее присвоенный государственный учетный номер помещения, машино-места (кадастровый, инвентарный или условный номер)	-
3	Кадастровый номер исходного объекта недвижимости (объектов недвижимости)	-
4	Номер, тип этажа (этажей), на котором (которых) расположено помещение	6, Этаж
5	Адрес помещения, машино-места	-
	Местоположение помещения, машино-места	Российская Федерация, Московская область, г.о Одинцовский, село Лайково, микрорайон Город-событие, дом 70, квартира 140
	Дополнение местоположения помещения, машино-места	-
6	Площадь помещения, машино-места (Р), м ²	40.4
7	Назначение помещения	Жилое
8	Вид жилого помещения (квартира, комната (в квартире), если жилое помещение расположено в многоквартирном доме	Квартира
9	Вид (виды) разрешенного использования помещения	-
10	Наименование помещения	Квартира
11	Кадастровый номер (при наличии) или обозначение на плане этажа (или поэтажном плане) квартиры, в которой расположена комната	-
12	Сведения об отнесении к общему имуществу в многоквартирном доме или к вспомогательным помещениям	-
13	Сведения об отнесении к специализированному жилищному фонду или к жилым помещениям наемного дома социального использования или наемного дома коммерческого использования	-
14	Сведения о включении помещения в единый государственный реестр объектов культурного наследия (памятников истории и культуры) народов Российской Федерации	-
14.1	Регистрационный номер, вид и наименование объекта недвижимости в едином государственном реестре объектов культурного наследия (памятников истории и культуры) народов Российской Федерации либо регистрационный номер учетной карты объекта, представляющего собой историко-культурную ценность, вид и наименование выявленного объекта культурного наследия	-

14.2	Реквизиты решений Правительства Российской Федерации, органов охраны объектов культурного наследия о включении объекта недвижимости в единый государственный реестр объектов культурного наследия (памятников истории и культуры) народов Российской Федерации либо об отнесении объекта недвижимости к выявленным объектам культурного наследия, подлежащим государственной охране	-
14.3	Реквизиты документа, на основании которого установлены требования к сохранению, содержанию и использованию объектов культурного наследия (памятников истории и культуры) народов Российской Федерации, требования к обеспечению доступа к таким объектам либо выявленному объекту культурного наследия	-
Обозначение (номер) помещения, машино-места на плане здания, сооружения, плане этажа: 141		
Кадастровый номер: -		
№ п/п	Наименование характеристики	Значение характеристики
1	2	3
1	Вид объекта недвижимости (помещение, машино-место)	Помещение
2	Ранее присвоенный государственный учетный номер помещения, машино-места (кадастровый, инвентарный или условный номер)	-
3	Кадастровый номер исходного объекта недвижимости (объектов недвижимости)	-
4	Номер, тип этажа (этажей), на котором (которых) расположено помещение	6, Этаж
5	Адрес помещения, машино-места	-
	Местоположение помещения, машино-места	Российская Федерация, Московская область, г.о Одинцовский, село Лайково, микрорайон Город-событие, дом 70, квартира 141
	Дополнение местоположения помещения, машино-места	-
6	Площадь помещения, машино-места (Р), м2	43.2
7	Назначение помещения	Жилое
8	Вид жилого помещения (квартира, комната (в квартире)), если жилое помещение расположено в многоквартирном доме	Квартира
9	Вид (виды) разрешенного использования помещения	-
10	Наименование помещения	Квартира
11	Кадастровый номер (при наличии) или обозначение на плане этажа (или поэтажном плане) квартиры, в которой расположена комната	-
12	Сведения об отнесении к общему имуществу в многоквартирном доме или к вспомогательным помещениям	-
13	Сведения об отнесении к специализированному жилищному фонду или к жилым помещениям наемного дома социального использования или наемного дома коммерческого использования	-

14	Сведения о включении помещения в единый государственный реестр объектов культурного наследия (памятников истории и культуры) народов Российской Федерации	-
14.1	Регистрационный номер, вид и наименование объекта недвижимости в едином государственном реестре объектов культурного наследия (памятников истории и культуры) народов Российской Федерации либо регистрационный номер учетной карты объекта, представляющего собой историко-культурную ценность, вид и наименование выявленного объекта культурного наследия	-
14.2	Реквизиты решений Правительства Российской Федерации, органов охраны объектов культурного наследия о включении объекта недвижимости в единый государственный реестр объектов культурного наследия (памятников истории и культуры) народов Российской Федерации либо об отнесении объекта недвижимости к выявленным объектам культурного наследия, подлежащим государственной охране	-
14.3	Реквизиты документа, на основании которого установлены требования к сохранению, содержанию и использованию объектов культурного наследия (памятников истории и культуры) народов Российской Федерации, требования к обеспечению доступа к таким объектам либо выявленному объекту культурного наследия	-

Обозначение (номер) помещения, машино-места на плане здания, сооружения, плане этажа: 142

Кадастровый номер: -

№ п/п	Наименование характеристики	Значение характеристики
1	2	3
1	Вид объекта недвижимости (помещение, машино-место)	Помещение
2	Ранее присвоенный государственный учетный номер помещения, машино-места (кадастровый, инвентарный или условный номер)	-
3	Кадастровый номер исходного объекта недвижимости (объектов недвижимости)	-
4	Номер, тип этажа (этажей), на котором (которых) расположено помещение	6, Этаж
5	Адрес помещения, машино-места	-
	Местоположение помещения, машино-места	Российская Федерация, Московская область, г.о Одинцовский, село Лайково, микрорайон Город-событие, дом 70, квартира 142
	Дополнение местоположения помещения, машино-места	-
6	Площадь помещения, машино-места (P), м ²	40.6
7	Назначение помещения	Жилое
8	Вид жилого помещения (квартира, комната (в квартире), если жилое помещение расположено в многоквартирном доме)	Квартира
9	Вид (виды) разрешенного использования помещения	-
10	Наименование помещения	Квартира

11	Кадастровый номер (при наличии) или обозначение на плане этажа (или поэтажном плане) квартиры, в которой расположена комната	-
12	Сведения об отнесении к общему имуществу в многоквартирном доме или к вспомогательным помещениям	-
13	Сведения об отнесении к специализированному жилищному фонду или к жилым помещениям наемного дома социального использования или наемного дома коммерческого использования	-
14	Сведения о включении помещения в единый государственный реестр объектов культурного наследия (памятников истории и культуры) народов Российской Федерации	-
14.1	Регистрационный номер, вид и наименование объекта недвижимости в едином государственном реестре объектов культурного наследия (памятников истории и культуры) народов Российской Федерации либо регистрационный номер учетной карты объекта, представляющего собой историко-культурную ценность, вид и наименование выявленного объекта культурного наследия	-
14.2	Реквизиты решений Правительства Российской Федерации, органов охраны объектов культурного наследия о включении объекта недвижимости в единый государственный реестр объектов культурного наследия (памятников истории и культуры) народов Российской Федерации либо об отнесении объекта недвижимости к выявленным объектам культурного наследия, подлежащим государственной охране	-
14.3	Реквизиты документа, на основании которого установлены требования к сохранению, содержанию и использованию объектов культурного наследия (памятников истории и культуры) народов Российской Федерации, требования к обеспечению доступа к таким объектам либо выявленному объекту культурного наследия	-
Обозначение (номер) помещения, машино-места на плане здания, сооружения, плане этажа: 143		
Кадастровый номер: -		
№ п/п	Наименование характеристики	Значение характеристики
1	2	3
1	Вид объекта недвижимости (помещение, машино-место)	Помещение
2	Ранее присвоенный государственный учетный номер помещения, машино-места (кадастровый, инвентарный или условный номер)	-
3	Кадастровый номер исходного объекта недвижимости (объектов недвижимости)	-
4	Номер, тип этажа (этажей), на котором (которых) расположено помещение	6, Этаж
5	Адрес помещения, машино-места	-
	Местоположение помещения, машино-места	Российская Федерация, Московская область, г.о Одинцовский, село Лайково, микрорайон Город-событие, дом 70, квартира 143

5	Дополнение местоположения помещения, машино-места	-
6	Площадь помещения, машино-места (Р), м2	57.6
7	Назначение помещения	Жилое
8	Вид жилого помещения (квартира, комната (в квартире)), если жилое помещение расположено в многоквартирном доме	Квартира
9	Вид (виды) разрешенного использования помещения	-
10	Наименование помещения	Квартира
11	Кадастровый номер (при наличии) или обозначение на плане этажа (или поэтажном плане) квартиры, в которой расположена комната	-
12	Сведения об отнесении к общему имуществу в многоквартирном доме или к вспомогательным помещениям	-
13	Сведения об отнесении к специализированному жилищному фонду или к жилым помещениям наемного дома социального использования или наемного дома коммерческого использования	-
14	Сведения о включении помещения в единый государственный реестр объектов культурного наследия (памятников истории и культуры) народов Российской Федерации	-
14.1	Регистрационный номер, вид и наименование объекта недвижимости в едином государственном реестре объектов культурного наследия (памятников истории и культуры) народов Российской Федерации либо регистрационный номер учетной карты объекта, представляющего собой историко-культурную ценность, вид и наименование выявленного объекта культурного наследия	-
14.2	Реквизиты решений Правительства Российской Федерации, органов охраны объектов культурного наследия о включении объекта недвижимости в единый государственный реестр объектов культурного наследия (памятников истории и культуры) народов Российской Федерации либо об отнесении объекта недвижимости к выявленным объектам культурного наследия, подлежащим государственной охране	-
14.3	Реквизиты документа, на основании которого установлены требования к сохранению, содержанию и использованию объектов культурного наследия (памятников истории и культуры) народов Российской Федерации, требования к обеспечению доступа к таким объектам либо выявленному объекту культурного наследия	-
Обозначение (номер) помещения, машино-места на плане здания, сооружения, плане этажа: 144		
Кадастровый номер: -		
№ п/п	Наименование характеристики	Значение характеристики
1	2	3
1	Вид объекта недвижимости (помещение, машино-место)	Помещение
2	Ранее присвоенный государственный учетный номер помещения, машино-места (кадастровый, инвентарный или условный номер)	-

3	Кадастровый номер исходного объекта недвижимости (объектов недвижимости)	-
4	Номер, тип этажа (этажей), на котором (которых) расположено помещение	7, Этаж
5	Адрес помещения, машино-места	-
	Местоположение помещения, машино-места	Российская Федерация, Московская область, г.о Одинцовский, село Лайково, микрорайон Город-событие, дом 70, квартира 144
	Дополнение местоположения помещения, машино-места	-
6	Площадь помещения, машино-места (P), м2	57.2
7	Назначение помещения	Жилое
8	Вид жилого помещения (квартира, комната (в квартире), если жилое помещение расположено в многоквартирном доме	Квартира
9	Вид (виды) разрешенного использования помещения	-
10	Наименование помещения	Квартира
11	Кадастровый номер (при наличии) или обозначение на плане этажа (или поэтажном плане) квартиры, в которой расположена комната	-
12	Сведения об отнесении к общему имуществу в многоквартирном доме или к вспомогательным помещениям	-
13	Сведения об отнесении к специализированному жилищному фонду или к жилым помещениям наемного дома социального использования или наемного дома коммерческого использования	-
14	Сведения о включении помещения в единый государственный реестр объектов культурного наследия (памятников истории и культуры) народов Российской Федерации	-
14.1	Регистрационный номер, вид и наименование объекта недвижимости в едином государственном реестре объектов культурного наследия (памятников истории и культуры) народов Российской Федерации либо регистрационный номер учетной карты объекта, представляющего собой историко-культурную ценность, вид и наименование выявленного объекта культурного наследия	-
14.2	Реквизиты решений Правительства Российской Федерации, органов охраны объектов культурного наследия о включении объекта недвижимости в единый государственный реестр объектов культурного наследия (памятников истории и культуры) народов Российской Федерации либо об отнесении объекта недвижимости к выявленным объектам культурного наследия, подлежащим государственной охране	-
14.3	Реквизиты документа, на основании которого установлены требования к сохранению, содержанию и использованию объектов культурного наследия (памятников истории и культуры) народов Российской Федерации, требования к обеспечению доступа к таким объектам либо выявленному объекту культурного наследия	-

Обозначение (номер) помещения, машино-места на плане здания, сооружения, плане этажа: 145

Кадастровый номер: -

№ п/п	Наименование характеристики	Значение характеристики
1	2	3
1	Вид объекта недвижимости (помещение, машино-место)	Помещение
2	Ранее присвоенный государственный учетный номер помещения, машино-места (кадастровый, инвентарный или условный номер)	-
3	Кадастровый номер исходного объекта недвижимости (объектов недвижимости)	-
4	Номер, тип этажа (этажей), на котором (которых) расположено помещение	7, Этаж
5	Адрес помещения, машино-места	-
	Местоположение помещения, машино-места	Российская Федерация, Московская область, г.о Одинцовский, село Лайково, микрорайон Город-событие, дом 70, квартира 145
	Дополнение местоположения помещения, машино-места	-
6	Площадь помещения, машино-места (Р), м ²	40.5
7	Назначение помещения	Жилое
8	Вид жилого помещения (квартира, комната (в квартире), если жилое помещение расположено в многоквартирном доме	Квартира
9	Вид (виды) разрешенного использования помещения	-
10	Наименование помещения	Квартира
11	Кадастровый номер (при наличии) или обозначение на плане этажа (или поэтажном плане) квартиры, в которой расположена комната	-
12	Сведения об отнесении к общему имуществу в многоквартирном доме или к вспомогательным помещениям	-
13	Сведения об отнесении к специализированному жилищному фонду или к жилым помещениям наемного дома социального использования или наемного дома коммерческого использования	-
14	Сведения о включении помещения в единый государственный реестр объектов культурного наследия (памятников истории и культуры) народов Российской Федерации	-
14.1	Регистрационный номер, вид и наименование объекта недвижимости в едином государственном реестре объектов культурного наследия (памятников истории и культуры) народов Российской Федерации либо регистрационный номер учетной карты объекта, представляющего собой историко-культурную ценность, вид и наименование выявленного объекта культурного наследия	-

14.2	Реквизиты решений Правительства Российской Федерации, органов охраны объектов культурного наследия о включении объекта недвижимости в единый государственный реестр объектов культурного наследия (памятников истории и культуры) народов Российской Федерации либо об отнесении объекта недвижимости к выявленным объектам культурного наследия, подлежащим государственной охране	-
14.3	Реквизиты документа, на основании которого установлены требования к сохранению, содержанию и использованию объектов культурного наследия (памятников истории и культуры) народов Российской Федерации, требования к обеспечению доступа к таким объектам либо выявленному объекту культурного наследия	-

Обозначение (номер) помещения, машино-места на плане здания, сооружения, плане этажа: 146

Кадастровый номер: -

№ п/п	Наименование характеристики	Значение характеристики
1	2	3
1	Вид объекта недвижимости (помещение, машино-место)	Помещение
2	Ранее присвоенный государственный учетный номер помещения, машино-места (кадастровый, инвентарный или условный номер)	-
3	Кадастровый номер исходного объекта недвижимости (объектов недвижимости)	-
4	Номер, тип этажа (этажей), на котором (которых) расположено помещение	7, Этаж
5	Адрес помещения, машино-места	-
	Местоположение помещения, машино-места	Российская Федерация, Московская область, г.о Одинцовский, село Лайково, микрорайон Город-событие, дом 70, квартира 146
	Дополнение местоположения помещения, машино-места	-
6	Площадь помещения, машино-места (Р), м2	43.1
7	Назначение помещения	Жилое
8	Вид жилого помещения (квартира, комната (в квартире), если жилое помещение расположено в многоквартирном доме)	Квартира
9	Вид (виды) разрешенного использования помещения	-
10	Наименование помещения	Квартира
11	Кадастровый номер (при наличии) или обозначение на плане этажа (или поэтажном плане) квартиры, в которой расположена комната	-
12	Сведения об отнесении к общему имуществу в многоквартирном доме или к вспомогательным помещениям	-
13	Сведения об отнесении к специализированному жилищному фонду или к жилым помещениям наемного дома социального использования или наемного дома коммерческого использования	-

14	Сведения о включении помещения в единый государственный реестр объектов культурного наследия (памятников истории и культуры) народов Российской Федерации	-
14.1	Регистрационный номер, вид и наименование объекта недвижимости в едином государственном реестре объектов культурного наследия (памятников истории и культуры) народов Российской Федерации либо регистрационный номер учетной карты объекта, представляющего собой историко-культурную ценность, вид и наименование выявленного объекта культурного наследия	-
14.2	Реквизиты решений Правительства Российской Федерации, органов охраны объектов культурного наследия о включении объекта недвижимости в единый государственный реестр объектов культурного наследия (памятников истории и культуры) народов Российской Федерации либо об отнесении объекта недвижимости к выявленным объектам культурного наследия, подлежащим государственной охране	-
14.3	Реквизиты документа, на основании которого установлены требования к сохранению, содержанию и использованию объектов культурного наследия (памятников истории и культуры) народов Российской Федерации, требования к обеспечению доступа к таким объектам либо выявленному объекту культурного наследия	-

Обозначение (номер) помещения, машино-места на плане здания, сооружения, плане этажа: 147

Кадастровый номер: -

№ п/п	Наименование характеристики	Значение характеристики
1	2	3
1	Вид объекта недвижимости (помещение, машино-место)	Помещение
2	Ранее присвоенный государственный учетный номер помещения, машино-места (кадастровый, инвентарный или условный номер)	-
3	Кадастровый номер исходного объекта недвижимости (объектов недвижимости)	-
4	Номер, тип этажа (этажей), на котором (которых) расположено помещение	7, Этаж
5	Адрес помещения, машино-места	-
	Местоположение помещения, машино-места	Российская Федерация, Московская область, г.о Одинцовский, село Лайково, микрорайон Город-событие, дом 70, квартира 147
	Дополнение местоположения помещения, машино-места	-
6	Площадь помещения, машино-места (P), м ²	40.4
7	Назначение помещения	Жилое
8	Вид жилого помещения (квартира, комната (в квартире), если жилое помещение расположено в многоквартирном доме)	Квартира
9	Вид (виды) разрешенного использования помещения	-
10	Наименование помещения	Квартира

11	Кадастровый номер (при наличии) или обозначение на плане этажа (или поэтажном плане) квартиры, в которой расположена комната	-
12	Сведения об отнесении к общему имуществу в многоквартирном доме или к вспомогательным помещениям	-
13	Сведения об отнесении к специализированному жилищному фонду или к жилым помещениям наемного дома социального использования или наемного дома коммерческого использования	-
14	Сведения о включении помещения в единый государственный реестр объектов культурного наследия (памятников истории и культуры) народов Российской Федерации	-
14.1	Регистрационный номер, вид и наименование объекта недвижимости в едином государственном реестре объектов культурного наследия (памятников истории и культуры) народов Российской Федерации либо регистрационный номер учетной карты объекта, представляющего собой историко-культурную ценность, вид и наименование выявленного объекта культурного наследия	-
14.2	Реквизиты решений Правительства Российской Федерации, органов охраны объектов культурного наследия о включении объекта недвижимости в единый государственный реестр объектов культурного наследия (памятников истории и культуры) народов Российской Федерации либо об отнесении объекта недвижимости к выявленным объектам культурного наследия, подлежащим государственной охране	-
14.3	Реквизиты документа, на основании которого установлены требования к сохранению, содержанию и использованию объектов культурного наследия (памятников истории и культуры) народов Российской Федерации, требования к обеспечению доступа к таким объектам либо выявленному объекту культурного наследия	-
Обозначение (номер) помещения, машино-места на плане здания, сооружения, плане этажа: 148		
Кадастровый номер: -		
№ п/п	Наименование характеристики	Значение характеристики
1	2	3
1	Вид объекта недвижимости (помещение, машино-место)	Помещение
2	Ранее присвоенный государственный учетный номер помещения, машино-места (кадастровый, инвентарный или условный номер)	-
3	Кадастровый номер исходного объекта недвижимости (объектов недвижимости)	-
4	Номер, тип этажа (этажей), на котором (которых) расположено помещение	7, Этаж
5	Адрес помещения, машино-места	-
	Местоположение помещения, машино-места	Российская Федерация, Московская область, г.о Одинцовский, село Лайково, микрорайон Город-событие, дом 70, квартира 148

5	Дополнение местоположения помещения, машино-места	-
6	Площадь помещения, машино-места (Р), м2	57.6
7	Назначение помещения	Жилое
8	Вид жилого помещения (квартира, комната (в квартире)), если жилое помещение расположено в многоквартирном доме	Квартира
9	Вид (виды) разрешенного использования помещения	-
10	Наименование помещения	Квартира
11	Кадастровый номер (при наличии) или обозначение на плане этажа (или поэтажном плане) квартиры, в которой расположена комната	-
12	Сведения об отнесении к общему имуществу в многоквартирном доме или к вспомогательным помещениям	-
13	Сведения об отнесении к специализированному жилищному фонду или к жилым помещениям наемного дома социального использования или наемного дома коммерческого использования	-
14	Сведения о включении помещения в единый государственный реестр объектов культурного наследия (памятников истории и культуры) народов Российской Федерации	-
14.1	Регистрационный номер, вид и наименование объекта недвижимости в едином государственном реестре объектов культурного наследия (памятников истории и культуры) народов Российской Федерации либо регистрационный номер учетной карты объекта, представляющего собой историко-культурную ценность, вид и наименование выявленного объекта культурного наследия	-
14.2	Реквизиты решений Правительства Российской Федерации, органов охраны объектов культурного наследия о включении объекта недвижимости в единый государственный реестр объектов культурного наследия (памятников истории и культуры) народов Российской Федерации либо об отнесении объекта недвижимости к выявленным объектам культурного наследия, подлежащим государственной охране	-
14.3	Реквизиты документа, на основании которого установлены требования к сохранению, содержанию и использованию объектов культурного наследия (памятников истории и культуры) народов Российской Федерации, требования к обеспечению доступа к таким объектам либо выявленному объекту культурного наследия	-
Обозначение (номер) помещения, машино-места на плане здания, сооружения, плане этажа: 149		
Кадастровый номер: -		
№ п/п	Наименование характеристики	Значение характеристики
1	2	3
1	Вид объекта недвижимости (помещение, машино-место)	Помещение
2	Ранее присвоенный государственный учетный номер помещения, машино-места (кадастровый, инвентарный или условный номер)	-

3	Кадастровый номер исходного объекта недвижимости (объектов недвижимости)	-
4	Номер, тип этажа (этажей), на котором (которых) расположено помещение	8, Этаж
5	Адрес помещения, машино-места	-
	Местоположение помещения, машино-места	Российская Федерация, Московская область, г.о Одинцовский, село Лайково, микрорайон Город-событие, дом 70, квартира 149
	Дополнение местоположения помещения, машино-места	-
6	Площадь помещения, машино-места (P), м2	57.1
7	Назначение помещения	Жилое
8	Вид жилого помещения (квартира, комната (в квартире), если жилое помещение расположено в многоквартирном доме)	Квартира
9	Вид (виды) разрешенного использования помещения	-
10	Наименование помещения	Квартира
11	Кадастровый номер (при наличии) или обозначение на плане этажа (или поэтажном плане) квартиры, в которой расположена комната	-
12	Сведения об отнесении к общему имуществу в многоквартирном доме или к вспомогательным помещениям	-
13	Сведения об отнесении к специализированному жилищному фонду или к жилым помещениям наемного дома социального использования или наемного дома коммерческого использования	-
14	Сведения о включении помещения в единый государственный реестр объектов культурного наследия (памятников истории и культуры) народов Российской Федерации	-
14.1	Регистрационный номер, вид и наименование объекта недвижимости в едином государственном реестре объектов культурного наследия (памятников истории и культуры) народов Российской Федерации либо регистрационный номер учетной карты объекта, представляющего собой историко-культурную ценность, вид и наименование выявленного объекта культурного наследия	-
14.2	Реквизиты решений Правительства Российской Федерации, органов охраны объектов культурного наследия о включении объекта недвижимости в единый государственный реестр объектов культурного наследия (памятников истории и культуры) народов Российской Федерации либо об отнесении объекта недвижимости к выявленным объектам культурного наследия, подлежащим государственной охране	-
14.3	Реквизиты документа, на основании которого установлены требования к сохранению, содержанию и использованию объектов культурного наследия (памятников истории и культуры) народов Российской Федерации, требования к обеспечению доступа к таким объектам либо выявленному объекту культурного наследия	-

Обозначение (номер) помещения, машино-места на плане здания, сооружения, плане этажа: 150

Кадастровый номер: -

№ п/п	Наименование характеристики	Значение характеристики
1	2	3
1	Вид объекта недвижимости (помещение, машино-место)	Помещение
2	Ранее присвоенный государственный учетный номер помещения, машино-места (кадастровый, инвентарный или условный номер)	-
3	Кадастровый номер исходного объекта недвижимости (объектов недвижимости)	-
4	Номер, тип этажа (этажей), на котором (которых) расположено помещение	8, Этаж
5	Адрес помещения, машино-места	-
	Местоположение помещения, машино-места	Российская Федерация, Московская область, г.о Одинцовский, село Лайково, микрорайон Город-событие, дом 70, квартира 150
	Дополнение местоположения помещения, машино-места	-
6	Площадь помещения, машино-места (Р), м ²	40.4
7	Назначение помещения	Жилое
8	Вид жилого помещения (квартира, комната (в квартире), если жилое помещение расположено в многоквартирном доме	Квартира
9	Вид (виды) разрешенного использования помещения	-
10	Наименование помещения	Квартира
11	Кадастровый номер (при наличии) или обозначение на плане этажа (или поэтажном плане) квартиры, в которой расположена комната	-
12	Сведения об отнесении к общему имуществу в многоквартирном доме или к вспомогательным помещениям	-
13	Сведения об отнесении к специализированному жилищному фонду или к жилым помещениям наемного дома социального использования или наемного дома коммерческого использования	-
14	Сведения о включении помещения в единый государственный реестр объектов культурного наследия (памятников истории и культуры) народов Российской Федерации	-
14.1	Регистрационный номер, вид и наименование объекта недвижимости в едином государственном реестре объектов культурного наследия (памятников истории и культуры) народов Российской Федерации либо регистрационный номер учетной карты объекта, представляющего собой историко-культурную ценность, вид и наименование выявленного объекта культурного наследия	-

14.2	Реквизиты решений Правительства Российской Федерации, органов охраны объектов культурного наследия о включении объекта недвижимости в единый государственный реестр объектов культурного наследия (памятников истории и культуры) народов Российской Федерации либо об отнесении объекта недвижимости к выявленным объектам культурного наследия, подлежащим государственной охране	-
14.3	Реквизиты документа, на основании которого установлены требования к сохранению, содержанию и использованию объектов культурного наследия (памятников истории и культуры) народов Российской Федерации, требования к обеспечению доступа к таким объектам либо выявленному объекту культурного наследия	-
Обозначение (номер) помещения, машино-места на плане здания, сооружения, плане этажа: 151		
Кадастровый номер: -		
№ п/п	Наименование характеристики	Значение характеристики
1	2	3
1	Вид объекта недвижимости (помещение, машино-место)	Помещение
2	Ранее присвоенный государственный учетный номер помещения, машино-места (кадастровый, инвентарный или условный номер)	-
3	Кадастровый номер исходного объекта недвижимости (объектов недвижимости)	-
4	Номер, тип этажа (этажей), на котором (которых) расположено помещение	8, Этаж
5	Адрес помещения, машино-места	-
	Местоположение помещения, машино-места	Российская Федерация, Московская область, г.о Одинцовский, село Лайково, микрорайон Город-событие, дом 70, квартира 151
	Дополнение местоположения помещения, машино-места	-
6	Площадь помещения, машино-места (P), м2	42.9
7	Назначение помещения	Жилое
8	Вид жилого помещения (квартира, комната (в квартире), если жилое помещение расположено в многоквартирном доме)	Квартира
9	Вид (виды) разрешенного использования помещения	-
10	Наименование помещения	Квартира
11	Кадастровый номер (при наличии) или обозначение на плане этажа (или поэтажном плане) квартиры, в которой расположена комната	-
12	Сведения об отнесении к общему имуществу в многоквартирном доме или к вспомогательным помещениям	-
13	Сведения об отнесении к специализированному жилищному фонду или к жилым помещениям наемного дома социального использования или наемного дома коммерческого использования	-

14	Сведения о включении помещения в единый государственный реестр объектов культурного наследия (памятников истории и культуры) народов Российской Федерации	-
14.1	Регистрационный номер, вид и наименование объекта недвижимости в едином государственном реестре объектов культурного наследия (памятников истории и культуры) народов Российской Федерации либо регистрационный номер учетной карты объекта, представляющего собой историко-культурную ценность, вид и наименование выявленного объекта культурного наследия	-
14.2	Реквизиты решений Правительства Российской Федерации, органов охраны объектов культурного наследия о включении объекта недвижимости в единый государственный реестр объектов культурного наследия (памятников истории и культуры) народов Российской Федерации либо об отнесении объекта недвижимости к выявленным объектам культурного наследия, подлежащим государственной охране	-
14.3	Реквизиты документа, на основании которого установлены требования к сохранению, содержанию и использованию объектов культурного наследия (памятников истории и культуры) народов Российской Федерации, требования к обеспечению доступа к таким объектам либо выявленному объекту культурного наследия	-

Обозначение (номер) помещения, машино-места на плане здания, сооружения, плане этажа: 152

Кадастровый номер: -

№ п/п	Наименование характеристики	Значение характеристики
1	2	3
1	Вид объекта недвижимости (помещение, машино-место)	Помещение
2	Ранее присвоенный государственный учетный номер помещения, машино-места (кадастровый, инвентарный или условный номер)	-
3	Кадастровый номер исходного объекта недвижимости (объектов недвижимости)	-
4	Номер, тип этажа (этажей), на котором (которых) расположено помещение	8, Этаж
5	Адрес помещения, машино-места	-
	Местоположение помещения, машино-места	Российская Федерация, Московская область, г.о Одинцовский, село Лайково, микрорайон Город-событие, дом 70, квартира 152
	Дополнение местоположения помещения, машино-места	-
6	Площадь помещения, машино-места (P), м ²	40.4
7	Назначение помещения	Жилое
8	Вид жилого помещения (квартира, комната (в квартире)), если жилое помещение расположено в многоквартирном доме	Квартира
9	Вид (виды) разрешенного использования помещения	-
10	Наименование помещения	Квартира

11	Кадастровый номер (при наличии) или обозначение на плане этажа (или поэтажном плане) квартиры, в которой расположена комната	-
12	Сведения об отнесении к общему имуществу в многоквартирном доме или к вспомогательным помещениям	-
13	Сведения об отнесении к специализированному жилищному фонду или к жилым помещениям наемного дома социального использования или наемного дома коммерческого использования	-
14	Сведения о включении помещения в единый государственный реестр объектов культурного наследия (памятников истории и культуры) народов Российской Федерации	-
14.1	Регистрационный номер, вид и наименование объекта недвижимости в едином государственном реестре объектов культурного наследия (памятников истории и культуры) народов Российской Федерации либо регистрационный номер учетной карты объекта, представляющего собой историко-культурную ценность, вид и наименование выявленного объекта культурного наследия	-
14.2	Реквизиты решений Правительства Российской Федерации, органов охраны объектов культурного наследия о включении объекта недвижимости в единый государственный реестр объектов культурного наследия (памятников истории и культуры) народов Российской Федерации либо об отнесении объекта недвижимости к выявленным объектам культурного наследия, подлежащим государственной охране	-
14.3	Реквизиты документа, на основании которого установлены требования к сохранению, содержанию и использованию объектов культурного наследия (памятников истории и культуры) народов Российской Федерации, требования к обеспечению доступа к таким объектам либо выявленному объекту культурного наследия	-

Обозначение (номер) помещения, машино-места на плане здания, сооружения, плане этажа: 153

Кадастровый номер: -

№ п/п	Наименование характеристики	Значение характеристики
1	2	3
1	Вид объекта недвижимости (помещение, машино-место)	Помещение
2	Ранее присвоенный государственный учетный номер помещения, машино-места (кадастровый, инвентарный или условный номер)	-
3	Кадастровый номер исходного объекта недвижимости (объектов недвижимости)	-
4	Номер, тип этажа (этажей), на котором (которых) расположено помещение	8, Этаж
5	Адрес помещения, машино-места	-
	Местоположение помещения, машино-места	Российская Федерация, Московская область, г.о Одинцовский, село Лайково, микрорайон Город-событие, дом 70, квартира 153

5	Дополнение местоположения помещения, машино-места	-
6	Площадь помещения, машино-места (Р), м2	57.4
7	Назначение помещения	Жилое
8	Вид жилого помещения (квартира, комната (в квартире)), если жилое помещение расположено в многоквартирном доме	Квартира
9	Вид (виды) разрешенного использования помещения	-
10	Наименование помещения	Квартира
11	Кадастровый номер (при наличии) или обозначение на плане этажа (или поэтажном плане) квартиры, в которой расположена комната	-
12	Сведения об отнесении к общему имуществу в многоквартирном доме или к вспомогательным помещениям	-
13	Сведения об отнесении к специализированному жилищному фонду или к жилым помещениям наемного дома социального использования или наемного дома коммерческого использования	-
14	Сведения о включении помещения в единый государственный реестр объектов культурного наследия (памятников истории и культуры) народов Российской Федерации	-
14.1	Регистрационный номер, вид и наименование объекта недвижимости в едином государственном реестре объектов культурного наследия (памятников истории и культуры) народов Российской Федерации либо регистрационный номер учетной карты объекта, представляющего собой историко-культурную ценность, вид и наименование выявленного объекта культурного наследия	-
14.2	Реквизиты решений Правительства Российской Федерации, органов охраны объектов культурного наследия о включении объекта недвижимости в единый государственный реестр объектов культурного наследия (памятников истории и культуры) народов Российской Федерации либо об отнесении объекта недвижимости к выявленным объектам культурного наследия, подлежащим государственной охране	-
14.3	Реквизиты документа, на основании которого установлены требования к сохранению, содержанию и использованию объектов культурного наследия (памятников истории и культуры) народов Российской Федерации, требования к обеспечению доступа к таким объектам либо выявленному объекту культурного наследия	-
Обозначение (номер) помещения, машино-места на плане здания, сооружения, плане этажа: 154		
Кадастровый номер: -		
№ п/п	Наименование характеристики	Значение характеристики
1	2	3
1	Вид объекта недвижимости (помещение, машино-место)	Помещение
2	Ранее присвоенный государственный учетный номер помещения, машино-места (кадастровый, инвентарный или условный номер)	-

3	Кадастровый номер исходного объекта недвижимости (объектов недвижимости)	-
4	Номер, тип этажа (этажей), на котором (которых) расположено помещение	9, Этаж
5	Адрес помещения, машино-места	-
	Местоположение помещения, машино-места	Российская Федерация, Московская область, г.о Одинцовский, село Лайково, микрорайон Город-событие, дом 70, квартира 154
	Дополнение местоположения помещения, машино-места	-
6	Площадь помещения, машино-места (Р), м ²	57.2
7	Назначение помещения	Жилое
8	Вид жилого помещения (квартира, комната (в квартире), если жилое помещение расположено в многоквартирном доме	Квартира
9	Вид (виды) разрешенного использования помещения	-
10	Наименование помещения	Квартира
11	Кадастровый номер (при наличии) или обозначение на плане этажа (или поэтажном плане) квартиры, в которой расположена комната	-
12	Сведения об отнесении к общему имуществу в многоквартирном доме или к вспомогательным помещениям	-
13	Сведения об отнесении к специализированному жилищному фонду или к жилым помещениям наемного дома социального использования или наемного дома коммерческого использования	-
14	Сведения о включении помещения в единый государственный реестр объектов культурного наследия (памятников истории и культуры) народов Российской Федерации	-
14.1	Регистрационный номер, вид и наименование объекта недвижимости в едином государственном реестре объектов культурного наследия (памятников истории и культуры) народов Российской Федерации либо регистрационный номер учетной карты объекта, представляющего собой историко-культурную ценность, вид и наименование выявленного объекта культурного наследия	-
14.2	Реквизиты решений Правительства Российской Федерации, органов охраны объектов культурного наследия о включении объекта недвижимости в единый государственный реестр объектов культурного наследия (памятников истории и культуры) народов Российской Федерации либо об отнесении объекта недвижимости к выявленным объектам культурного наследия, подлежащим государственной охране	-
14.3	Реквизиты документа, на основании которого установлены требования к сохранению, содержанию и использованию объектов культурного наследия (памятников истории и культуры) народов Российской Федерации, требования к обеспечению доступа к таким объектам либо выявленному объекту культурного наследия	-

Обозначение (номер) помещения, машино-места на плане здания, сооружения, плане этажа: 155

Кадастровый номер: -

№ п/п	Наименование характеристики	Значение характеристики
1	2	3
1	Вид объекта недвижимости (помещение, машино-место)	Помещение
2	Ранее присвоенный государственный учетный номер помещения, машино-места (кадастровый, инвентарный или условный номер)	-
3	Кадастровый номер исходного объекта недвижимости (объектов недвижимости)	-
4	Номер, тип этажа (этажей), на котором (которых) расположено помещение	9, Этаж
5	Адрес помещения, машино-места	-
	Местоположение помещения, машино-места	Российская Федерация, Московская область, г.о Одинцовский, село Лайково, микрорайон Город-событие, дом 70, квартира 155
	Дополнение местоположения помещения, машино-места	-
6	Площадь помещения, машино-места (Р), м ²	40.4
7	Назначение помещения	Жилое
8	Вид жилого помещения (квартира, комната (в квартире), если жилое помещение расположено в многоквартирном доме	Квартира
9	Вид (виды) разрешенного использования помещения	-
10	Наименование помещения	Квартира
11	Кадастровый номер (при наличии) или обозначение на плане этажа (или поэтажном плане) квартиры, в которой расположена комната	-
12	Сведения об отнесении к общему имуществу в многоквартирном доме или к вспомогательным помещениям	-
13	Сведения об отнесении к специализированному жилищному фонду или к жилым помещениям наемного дома социального использования или наемного дома коммерческого использования	-
14	Сведения о включении помещения в единый государственный реестр объектов культурного наследия (памятников истории и культуры) народов Российской Федерации	-
14.1	Регистрационный номер, вид и наименование объекта недвижимости в едином государственном реестре объектов культурного наследия (памятников истории и культуры) народов Российской Федерации либо регистрационный номер учетной карты объекта, представляющего собой историко-культурную ценность, вид и наименование выявленного объекта культурного наследия	-

14.2	Реквизиты решений Правительства Российской Федерации, органов охраны объектов культурного наследия о включении объекта недвижимости в единый государственный реестр объектов культурного наследия (памятников истории и культуры) народов Российской Федерации либо об отнесении объекта недвижимости к выявленным объектам культурного наследия, подлежащим государственной охране	-
14.3	Реквизиты документа, на основании которого установлены требования к сохранению, содержанию и использованию объектов культурного наследия (памятников истории и культуры) народов Российской Федерации, требования к обеспечению доступа к таким объектам либо выявленному объекту культурного наследия	-
Обозначение (номер) помещения, машино-места на плане здания, сооружения, плане этажа: 156		
Кадастровый номер: -		
№ п/п	Наименование характеристики	Значение характеристики
1	2	3
1	Вид объекта недвижимости (помещение, машино-место)	Помещение
2	Ранее присвоенный государственный учетный номер помещения, машино-места (кадастровый, инвентарный или условный номер)	-
3	Кадастровый номер исходного объекта недвижимости (объектов недвижимости)	-
4	Номер, тип этажа (этажей), на котором (которых) расположено помещение	9, Этаж
5	Адрес помещения, машино-места	-
	Местоположение помещения, машино-места	Российская Федерация, Московская область, г.о Одинцовский, село Лайково, микрорайон Город-событие, дом 70, квартира 156
	Дополнение местоположения помещения, машино-места	-
6	Площадь помещения, машино-места (Р), м2	43.3
7	Назначение помещения	Жилое
8	Вид жилого помещения (квартира, комната (в квартире)), если жилое помещение расположено в многоквартирном доме	Квартира
9	Вид (виды) разрешенного использования помещения	-
10	Наименование помещения	Квартира
11	Кадастровый номер (при наличии) или обозначение на плане этажа (или поэтажном плане) квартиры, в которой расположена комната	-
12	Сведения об отнесении к общему имуществу в многоквартирном доме или к вспомогательным помещениям	-
13	Сведения об отнесении к специализированному жилищному фонду или к жилым помещениям наемного дома социального использования или наемного дома коммерческого использования	-

14	Сведения о включении помещения в единый государственный реестр объектов культурного наследия (памятников истории и культуры) народов Российской Федерации	-
14.1	Регистрационный номер, вид и наименование объекта недвижимости в едином государственном реестре объектов культурного наследия (памятников истории и культуры) народов Российской Федерации либо регистрационный номер учетной карты объекта, представляющего собой историко-культурную ценность, вид и наименование выявленного объекта культурного наследия	-
14.2	Реквизиты решений Правительства Российской Федерации, органов охраны объектов культурного наследия о включении объекта недвижимости в единый государственный реестр объектов культурного наследия (памятников истории и культуры) народов Российской Федерации либо об отнесении объекта недвижимости к выявленным объектам культурного наследия, подлежащим государственной охране	-
14.3	Реквизиты документа, на основании которого установлены требования к сохранению, содержанию и использованию объектов культурного наследия (памятников истории и культуры) народов Российской Федерации, требования к обеспечению доступа к таким объектам либо выявленному объекту культурного наследия	-

Обозначение (номер) помещения, машино-места на плане здания, сооружения, плане этажа: 157

Кадастровый номер: -

№ п/п	Наименование характеристики	Значение характеристики
1	2	3
1	Вид объекта недвижимости (помещение, машино-место)	Помещение
2	Ранее присвоенный государственный учетный номер помещения, машино-места (кадастровый, инвентарный или условный номер)	-
3	Кадастровый номер исходного объекта недвижимости (объектов недвижимости)	-
4	Номер, тип этажа (этажей), на котором (которых) расположено помещение	9, Этаж
5	Адрес помещения, машино-места	-
	Местоположение помещения, машино-места	Российская Федерация, Московская область, г.о Одинцовский, село Лайково, микрорайон Город-событие, дом 70, квартира 157
	Дополнение местоположения помещения, машино-места	-
6	Площадь помещения, машино-места (P), м ²	40.5
7	Назначение помещения	Жилое
8	Вид жилого помещения (квартира, комната (в квартире), если жилое помещение расположено в многоквартирном доме)	Квартира
9	Вид (виды) разрешенного использования помещения	-
10	Наименование помещения	Квартира

11	Кадастровый номер (при наличии) или обозначение на плане этажа (или поэтажном плане) квартиры, в которой расположена комната	-
12	Сведения об отнесении к общему имуществу в многоквартирном доме или к вспомогательным помещениям	-
13	Сведения об отнесении к специализированному жилищному фонду или к жилым помещениям наемного дома социального использования или наемного дома коммерческого использования	-
14	Сведения о включении помещения в единый государственный реестр объектов культурного наследия (памятников истории и культуры) народов Российской Федерации	-
14.1	Регистрационный номер, вид и наименование объекта недвижимости в едином государственном реестре объектов культурного наследия (памятников истории и культуры) народов Российской Федерации либо регистрационный номер учетной карты объекта, представляющего собой историко-культурную ценность, вид и наименование выявленного объекта культурного наследия	-
14.2	Реквизиты решений Правительства Российской Федерации, органов охраны объектов культурного наследия о включении объекта недвижимости в единый государственный реестр объектов культурного наследия (памятников истории и культуры) народов Российской Федерации либо об отнесении объекта недвижимости к выявленным объектам культурного наследия, подлежащим государственной охране	-
14.3	Реквизиты документа, на основании которого установлены требования к сохранению, содержанию и использованию объектов культурного наследия (памятников истории и культуры) народов Российской Федерации, требования к обеспечению доступа к таким объектам либо выявленному объекту культурного наследия	-

Обозначение (номер) помещения, машино-места на плане здания, сооружения, плане этажа: 158

Кадастровый номер: -

№ п/п	Наименование характеристики	Значение характеристики
1	2	3
1	Вид объекта недвижимости (помещение, машино-место)	Помещение
2	Ранее присвоенный государственный учетный номер помещения, машино-места (кадастровый, инвентарный или условный номер)	-
3	Кадастровый номер исходного объекта недвижимости (объектов недвижимости)	-
4	Номер, тип этажа (этажей), на котором (которых) расположено помещение	9, Этаж
5	Адрес помещения, машино-места	-
	Местоположение помещения, машино-места	Российская Федерация, Московская область, г.о Одинцовский, село Лайково, микрорайон Город-событие, дом 70, квартира 158

5	Дополнение местоположения помещения, машино-места	-
6	Площадь помещения, машино-места (Р), м2	57.4
7	Назначение помещения	Жилое
8	Вид жилого помещения (квартира, комната (в квартире)), если жилое помещение расположено в многоквартирном доме	Квартира
9	Вид (виды) разрешенного использования помещения	-
10	Наименование помещения	Квартира
11	Кадастровый номер (при наличии) или обозначение на плане этажа (или поэтажном плане) квартиры, в которой расположена комната	-
12	Сведения об отнесении к общему имуществу в многоквартирном доме или к вспомогательным помещениям	-
13	Сведения об отнесении к специализированному жилищному фонду или к жилым помещениям наемного дома социального использования или наемного дома коммерческого использования	-
14	Сведения о включении помещения в единый государственный реестр объектов культурного наследия (памятников истории и культуры) народов Российской Федерации	-
14.1	Регистрационный номер, вид и наименование объекта недвижимости в едином государственном реестре объектов культурного наследия (памятников истории и культуры) народов Российской Федерации либо регистрационный номер учетной карты объекта, представляющего собой историко-культурную ценность, вид и наименование выявленного объекта культурного наследия	-
14.2	Реквизиты решений Правительства Российской Федерации, органов охраны объектов культурного наследия о включении объекта недвижимости в единый государственный реестр объектов культурного наследия (памятников истории и культуры) народов Российской Федерации либо об отнесении объекта недвижимости к выявленным объектам культурного наследия, подлежащим государственной охране	-
14.3	Реквизиты документа, на основании которого установлены требования к сохранению, содержанию и использованию объектов культурного наследия (памятников истории и культуры) народов Российской Федерации, требования к обеспечению доступа к таким объектам либо выявленному объекту культурного наследия	-
Обозначение (номер) помещения, машино-места на плане здания, сооружения, плане этажа: 159		
Кадастровый номер: -		
№ п/п	Наименование характеристики	Значение характеристики
1	2	3
1	Вид объекта недвижимости (помещение, машино-место)	Помещение
2	Ранее присвоенный государственный учетный номер помещения, машино-места (кадастровый, инвентарный или условный номер)	-

3	Кадастровый номер исходного объекта недвижимости (объектов недвижимости)	-
4	Номер, тип этажа (этажей), на котором (которых) расположено помещение	10, Этаж
5	Адрес помещения, машино-места	-
	Местоположение помещения, машино-места	Российская Федерация, Московская область, г.о Одинцовский, село Лайково, микрорайон Город-событие, дом 70, квартира 159
	Дополнение местоположения помещения, машино-места	-
6	Площадь помещения, машино-места (Р), м ²	54.2
7	Назначение помещения	Жилое
8	Вид жилого помещения (квартира, комната (в квартире), если жилое помещение расположено в многоквартирном доме)	Квартира
9	Вид (виды) разрешенного использования помещения	-
10	Наименование помещения	Квартира
11	Кадастровый номер (при наличии) или обозначение на плане этажа (или поэтажном плане) квартиры, в которой расположена комната	-
12	Сведения об отнесении к общему имуществу в многоквартирном доме или к вспомогательным помещениям	-
13	Сведения об отнесении к специализированному жилищному фонду или к жилым помещениям наемного дома социального использования или наемного дома коммерческого использования	-
14	Сведения о включении помещения в единый государственный реестр объектов культурного наследия (памятников истории и культуры) народов Российской Федерации	-
14.1	Регистрационный номер, вид и наименование объекта недвижимости в едином государственном реестре объектов культурного наследия (памятников истории и культуры) народов Российской Федерации либо регистрационный номер учетной карты объекта, представляющего собой историко-культурную ценность, вид и наименование выявленного объекта культурного наследия	-
14.2	Реквизиты решений Правительства Российской Федерации, органов охраны объектов культурного наследия о включении объекта недвижимости в единый государственный реестр объектов культурного наследия (памятников истории и культуры) народов Российской Федерации либо об отнесении объекта недвижимости к выявленным объектам культурного наследия, подлежащим государственной охране	-
14.3	Реквизиты документа, на основании которого установлены требования к сохранению, содержанию и использованию объектов культурного наследия (памятников истории и культуры) народов Российской Федерации, требования к обеспечению доступа к таким объектам либо выявленному объекту культурного наследия	-

Обозначение (номер) помещения, машино-места на плане здания, сооружения, плане этажа: 160

Кадастровый номер: -

№ п/п	Наименование характеристики	Значение характеристики
1	2	3
1	Вид объекта недвижимости (помещение, машино-место)	Помещение
2	Ранее присвоенный государственный учетный номер помещения, машино-места (кадастровый, инвентарный или условный номер)	-
3	Кадастровый номер исходного объекта недвижимости (объектов недвижимости)	-
4	Номер, тип этажа (этажей), на котором (которых) расположено помещение	10, Этаж
5	Адрес помещения, машино-места	-
	Местоположение помещения, машино-места	Российская Федерация, Московская область, г.о Одинцовский, село Лайково, микрорайон Город-событие, дом 70, квартира 160
	Дополнение местоположения помещения, машино-места	-
6	Площадь помещения, машино-места (Р), м ²	36.4
7	Назначение помещения	Жилое
8	Вид жилого помещения (квартира, комната (в квартире), если жилое помещение расположено в многоквартирном доме)	Квартира
9	Вид (виды) разрешенного использования помещения	-
10	Наименование помещения	Квартира
11	Кадастровый номер (при наличии) или обозначение на плане этажа (или поэтажном плане) квартиры, в которой расположена комната	-
12	Сведения об отнесении к общему имуществу в многоквартирном доме или к вспомогательным помещениям	-
13	Сведения об отнесении к специализированному жилищному фонду или к жилым помещениям наемного дома социального использования или наемного дома коммерческого использования	-
14	Сведения о включении помещения в единый государственный реестр объектов культурного наследия (памятников истории и культуры) народов Российской Федерации	-
14.1	Регистрационный номер, вид и наименование объекта недвижимости в едином государственном реестре объектов культурного наследия (памятников истории и культуры) народов Российской Федерации либо регистрационный номер учетной карты объекта, представляющего собой историко-культурную ценность, вид и наименование выявленного объекта культурного наследия	-

14.2	Реквизиты решений Правительства Российской Федерации, органов охраны объектов культурного наследия о включении объекта недвижимости в единый государственный реестр объектов культурного наследия (памятников истории и культуры) народов Российской Федерации либо об отнесении объекта недвижимости к выявленным объектам культурного наследия, подлежащим государственной охране	-
14.3	Реквизиты документа, на основании которого установлены требования к сохранению, содержанию и использованию объектов культурного наследия (памятников истории и культуры) народов Российской Федерации, требования к обеспечению доступа к таким объектам либо выявленному объекту культурного наследия	-
Обозначение (номер) помещения, машино-места на плане здания, сооружения, плане этажа: 161		
Кадастровый номер: -		
№ п/п	Наименование характеристики	Значение характеристики
1	2	3
1	Вид объекта недвижимости (помещение, машино-место)	Помещение
2	Ранее присвоенный государственный учетный номер помещения, машино-места (кадастровый, инвентарный или условный номер)	-
3	Кадастровый номер исходного объекта недвижимости (объектов недвижимости)	-
4	Номер, тип этажа (этажей), на котором (которых) расположено помещение	10, Этаж
5	Адрес помещения, машино-места	-
	Местоположение помещения, машино-места	Российская Федерация, Московская область, г.о Одинцовский, село Лайково, микрорайон Город-событие, дом 70, квартира 161
	Дополнение местоположения помещения, машино-места	-
6	Площадь помещения, машино-места (Р), м2	39.4
7	Назначение помещения	Жилое
8	Вид жилого помещения (квартира, комната (в квартире)), если жилое помещение расположено в многоквартирном доме	Квартира
9	Вид (виды) разрешенного использования помещения	-
10	Наименование помещения	Квартира
11	Кадастровый номер (при наличии) или обозначение на плане этажа (или поэтажном плане) квартиры, в которой расположена комната	-
12	Сведения об отнесении к общему имуществу в многоквартирном доме или к вспомогательным помещениям	-
13	Сведения об отнесении к специализированному жилищному фонду или к жилым помещениям наемного дома социального использования или наемного дома коммерческого использования	-

14	Сведения о включении помещения в единый государственный реестр объектов культурного наследия (памятников истории и культуры) народов Российской Федерации	-
14.1	Регистрационный номер, вид и наименование объекта недвижимости в едином государственном реестре объектов культурного наследия (памятников истории и культуры) народов Российской Федерации либо регистрационный номер учетной карты объекта, представляющего собой историко-культурную ценность, вид и наименование выявленного объекта культурного наследия	-
14.2	Реквизиты решений Правительства Российской Федерации, органов охраны объектов культурного наследия о включении объекта недвижимости в единый государственный реестр объектов культурного наследия (памятников истории и культуры) народов Российской Федерации либо об отнесении объекта недвижимости к выявленным объектам культурного наследия, подлежащим государственной охране	-
14.3	Реквизиты документа, на основании которого установлены требования к сохранению, содержанию и использованию объектов культурного наследия (памятников истории и культуры) народов Российской Федерации, требования к обеспечению доступа к таким объектам либо выявленному объекту культурного наследия	-

Обозначение (номер) помещения, машино-места на плане здания, сооружения, плане этажа: 162

Кадастровый номер: -

№ п/п	Наименование характеристики	Значение характеристики
1	2	3
1	Вид объекта недвижимости (помещение, машино-место)	Помещение
2	Ранее присвоенный государственный учетный номер помещения, машино-места (кадастровый, инвентарный или условный номер)	-
3	Кадастровый номер исходного объекта недвижимости (объектов недвижимости)	-
4	Номер, тип этажа (этажей), на котором (которых) расположено помещение	10, Этаж
5	Адрес помещения, машино-места	-
	Местоположение помещения, машино-места	Российская Федерация, Московская область, г.о Одинцовский, село Лайково, микрорайон Город-событие, дом 70, квартира 162
	Дополнение местоположения помещения, машино-места	-
6	Площадь помещения, машино-места (P), м ²	36.3
7	Назначение помещения	Жилое
8	Вид жилого помещения (квартира, комната (в квартире), если жилое помещение расположено в многоквартирном доме)	Квартира
9	Вид (виды) разрешенного использования помещения	-
10	Наименование помещения	Квартира

11	Кадастровый номер (при наличии) или обозначение на плане этажа (или поэтажном плане) квартиры, в которой расположена комната	-
12	Сведения об отнесении к общему имуществу в многоквартирном доме или к вспомогательным помещениям	-
13	Сведения об отнесении к специализированному жилищному фонду или к жилым помещениям наемного дома социального использования или наемного дома коммерческого использования	-
14	Сведения о включении помещения в единый государственный реестр объектов культурного наследия (памятников истории и культуры) народов Российской Федерации	-
14.1	Регистрационный номер, вид и наименование объекта недвижимости в едином государственном реестре объектов культурного наследия (памятников истории и культуры) народов Российской Федерации либо регистрационный номер учетной карты объекта, представляющего собой историко-культурную ценность, вид и наименование выявленного объекта культурного наследия	-
14.2	Реквизиты решений Правительства Российской Федерации, органов охраны объектов культурного наследия о включении объекта недвижимости в единый государственный реестр объектов культурного наследия (памятников истории и культуры) народов Российской Федерации либо об отнесении объекта недвижимости к выявленным объектам культурного наследия, подлежащим государственной охране	-
14.3	Реквизиты документа, на основании которого установлены требования к сохранению, содержанию и использованию объектов культурного наследия (памятников истории и культуры) народов Российской Федерации, требования к обеспечению доступа к таким объектам либо выявленному объекту культурного наследия	-
Обозначение (номер) помещения, машино-места на плане здания, сооружения, плане этажа: 163		
Кадастровый номер: -		
№ п/п	Наименование характеристики	Значение характеристики
1	2	3
1	Вид объекта недвижимости (помещение, машино-место)	Помещение
2	Ранее присвоенный государственный учетный номер помещения, машино-места (кадастровый, инвентарный или условный номер)	-
3	Кадастровый номер исходного объекта недвижимости (объектов недвижимости)	-
4	Номер, тип этажа (этажей), на котором (которых) расположено помещение	10, Этаж
5	Адрес помещения, машино-места	-
	Местоположение помещения, машино-места	Российская Федерация, Московская область, г.о Одинцовский, село Лайково, микрорайон Город-событие, дом 70, квартира 163

5	Дополнение местоположения помещения, машино-места	-
6	Площадь помещения, машино-места (Р), м2	54.6
7	Назначение помещения	Жилое
8	Вид жилого помещения (квартира, комната (в квартире)), если жилое помещение расположено в многоквартирном доме	Квартира
9	Вид (виды) разрешенного использования помещения	-
10	Наименование помещения	Квартира
11	Кадастровый номер (при наличии) или обозначение на плане этажа (или поэтажном плане) квартиры, в которой расположена комната	-
12	Сведения об отнесении к общему имуществу в многоквартирном доме или к вспомогательным помещениям	-
13	Сведения об отнесении к специализированному жилищному фонду или к жилым помещениям наемного дома социального использования или наемного дома коммерческого использования	-
14	Сведения о включении помещения в единый государственный реестр объектов культурного наследия (памятников истории и культуры) народов Российской Федерации	-
14.1	Регистрационный номер, вид и наименование объекта недвижимости в едином государственном реестре объектов культурного наследия (памятников истории и культуры) народов Российской Федерации либо регистрационный номер учетной карты объекта, представляющего собой историко-культурную ценность, вид и наименование выявленного объекта культурного наследия	-
14.2	Реквизиты решений Правительства Российской Федерации, органов охраны объектов культурного наследия о включении объекта недвижимости в единый государственный реестр объектов культурного наследия (памятников истории и культуры) народов Российской Федерации либо об отнесении объекта недвижимости к выявленным объектам культурного наследия, подлежащим государственной охране	-
14.3	Реквизиты документа, на основании которого установлены требования к сохранению, содержанию и использованию объектов культурного наследия (памятников истории и культуры) народов Российской Федерации, требования к обеспечению доступа к таким объектам либо выявленному объекту культурного наследия	-
Обозначение (номер) помещения, машино-места на плане здания, сооружения, плане этажа: 164		
Кадастровый номер: -		
№ п/п	Наименование характеристики	Значение характеристики
1	2	3
1	Вид объекта недвижимости (помещение, машино-место)	Помещение
2	Ранее присвоенный государственный учетный номер помещения, машино-места (кадастровый, инвентарный или условный номер)	-

3	Кадастровый номер исходного объекта недвижимости (объектов недвижимости)	-
4	Номер, тип этажа (этажей), на котором (которых) расположено помещение	11, Этаж
5	Адрес помещения, машино-места	-
	Местоположение помещения, машино-места	Российская Федерация, Московская область, г.о Одинцовский, село Лайково, микрорайон Город-событие, дом 70, квартира 164
	Дополнение местоположения помещения, машино-места	-
6	Площадь помещения, машино-места (Р), м ²	54.0
7	Назначение помещения	Жилое
8	Вид жилого помещения (квартира, комната (в квартире), если жилое помещение расположено в многоквартирном доме)	Квартира
9	Вид (виды) разрешенного использования помещения	-
10	Наименование помещения	Квартира
11	Кадастровый номер (при наличии) или обозначение на плане этажа (или поэтажном плане) квартиры, в которой расположена комната	-
12	Сведения об отнесении к общему имуществу в многоквартирном доме или к вспомогательным помещениям	-
13	Сведения об отнесении к специализированному жилищному фонду или к жилым помещениям наемного дома социального использования или наемного дома коммерческого использования	-
14	Сведения о включении помещения в единый государственный реестр объектов культурного наследия (памятников истории и культуры) народов Российской Федерации	-
14.1	Регистрационный номер, вид и наименование объекта недвижимости в едином государственном реестре объектов культурного наследия (памятников истории и культуры) народов Российской Федерации либо регистрационный номер учетной карты объекта, представляющего собой историко-культурную ценность, вид и наименование выявленного объекта культурного наследия	-
14.2	Реквизиты решений Правительства Российской Федерации, органов охраны объектов культурного наследия о включении объекта недвижимости в единый государственный реестр объектов культурного наследия (памятников истории и культуры) народов Российской Федерации либо об отнесении объекта недвижимости к выявленным объектам культурного наследия, подлежащим государственной охране	-
14.3	Реквизиты документа, на основании которого установлены требования к сохранению, содержанию и использованию объектов культурного наследия (памятников истории и культуры) народов Российской Федерации, требования к обеспечению доступа к таким объектам либо выявленному объекту культурного наследия	-

Обозначение (номер) помещения, машино-места на плане здания, сооружения, плане этажа: 165

Кадастровый номер: -

№ п/п	Наименование характеристики	Значение характеристики
1	2	3
1	Вид объекта недвижимости (помещение, машино-место)	Помещение
2	Ранее присвоенный государственный учетный номер помещения, машино-места (кадастровый, инвентарный или условный номер)	-
3	Кадастровый номер исходного объекта недвижимости (объектов недвижимости)	-
4	Номер, тип этажа (этажей), на котором (которых) расположено помещение	11, Этаж
5	Адрес помещения, машино-места	-
	Местоположение помещения, машино-места	Российская Федерация, Московская область, г.о Одинцовский, село Лайково, микрорайон Город-событие, дом 70, квартира 165
	Дополнение местоположения помещения, машино-места	-
6	Площадь помещения, машино-места (Р), м ²	36.3
7	Назначение помещения	Жилое
8	Вид жилого помещения (квартира, комната (в квартире), если жилое помещение расположено в многоквартирном доме	Квартира
9	Вид (виды) разрешенного использования помещения	-
10	Наименование помещения	Квартира
11	Кадастровый номер (при наличии) или обозначение на плане этажа (или поэтажном плане) квартиры, в которой расположена комната	-
12	Сведения об отнесении к общему имуществу в многоквартирном доме или к вспомогательным помещениям	-
13	Сведения об отнесении к специализированному жилищному фонду или к жилым помещениям наемного дома социального использования или наемного дома коммерческого использования	-
14	Сведения о включении помещения в единый государственный реестр объектов культурного наследия (памятников истории и культуры) народов Российской Федерации	-
14.1	Регистрационный номер, вид и наименование объекта недвижимости в едином государственном реестре объектов культурного наследия (памятников истории и культуры) народов Российской Федерации либо регистрационный номер учетной карты объекта, представляющего собой историко-культурную ценность, вид и наименование выявленного объекта культурного наследия	-

14.2	Реквизиты решений Правительства Российской Федерации, органов охраны объектов культурного наследия о включении объекта недвижимости в единый государственный реестр объектов культурного наследия (памятников истории и культуры) народов Российской Федерации либо об отнесении объекта недвижимости к выявленным объектам культурного наследия, подлежащим государственной охране	-
14.3	Реквизиты документа, на основании которого установлены требования к сохранению, содержанию и использованию объектов культурного наследия (памятников истории и культуры) народов Российской Федерации, требования к обеспечению доступа к таким объектам либо выявленному объекту культурного наследия	-

Обозначение (номер) помещения, машино-места на плане здания, сооружения, плане этажа: 166

Кадастровый номер: -

№ п/п	Наименование характеристики	Значение характеристики
1	2	3
1	Вид объекта недвижимости (помещение, машино-место)	Помещение
2	Ранее присвоенный государственный учетный номер помещения, машино-места (кадастровый, инвентарный или условный номер)	-
3	Кадастровый номер исходного объекта недвижимости (объектов недвижимости)	-
4	Номер, тип этажа (этажей), на котором (которых) расположено помещение	11, Этаж
5	Адрес помещения, машино-места	-
	Местоположение помещения, машино-места	Российская Федерация, Московская область, г.о Одинцовский, село Лайково, микрорайон Город-событие, дом 70, квартира 166
	Дополнение местоположения помещения, машино-места	-
6	Площадь помещения, машино-места (Р), м2	39.1
7	Назначение помещения	Жилое
8	Вид жилого помещения (квартира, комната (в квартире), если жилое помещение расположено в многоквартирном доме)	Квартира
9	Вид (виды) разрешенного использования помещения	-
10	Наименование помещения	Квартира
11	Кадастровый номер (при наличии) или обозначение на плане этажа (или поэтажном плане) квартиры, в которой расположена комната	-
12	Сведения об отнесении к общему имуществу в многоквартирном доме или к вспомогательным помещениям	-
13	Сведения об отнесении к специализированному жилищному фонду или к жилым помещениям наемного дома социального использования или наемного дома коммерческого использования	-

14	Сведения о включении помещения в единый государственный реестр объектов культурного наследия (памятников истории и культуры) народов Российской Федерации	-
14.1	Регистрационный номер, вид и наименование объекта недвижимости в едином государственном реестре объектов культурного наследия (памятников истории и культуры) народов Российской Федерации либо регистрационный номер учетной карты объекта, представляющего собой историко-культурную ценность, вид и наименование выявленного объекта культурного наследия	-
14.2	Реквизиты решений Правительства Российской Федерации, органов охраны объектов культурного наследия о включении объекта недвижимости в единый государственный реестр объектов культурного наследия (памятников истории и культуры) народов Российской Федерации либо об отнесении объекта недвижимости к выявленным объектам культурного наследия, подлежащим государственной охране	-
14.3	Реквизиты документа, на основании которого установлены требования к сохранению, содержанию и использованию объектов культурного наследия (памятников истории и культуры) народов Российской Федерации, требования к обеспечению доступа к таким объектам либо выявленному объекту культурного наследия	-

Обозначение (номер) помещения, машино-места на плане здания, сооружения, плане этажа: 167

Кадастровый номер: -

№ п/п	Наименование характеристики	Значение характеристики
1	2	3
1	Вид объекта недвижимости (помещение, машино-место)	Помещение
2	Ранее присвоенный государственный учетный номер помещения, машино-места (кадастровый, инвентарный или условный номер)	-
3	Кадастровый номер исходного объекта недвижимости (объектов недвижимости)	-
4	Номер, тип этажа (этажей), на котором (которых) расположено помещение	11, Этаж
5	Адрес помещения, машино-места	-
	Местоположение помещения, машино-места	Российская Федерация, Московская область, г.о Одинцовский, село Лайково, микрорайон Город-событие, дом 70, квартира 167
	Дополнение местоположения помещения, машино-места	-
6	Площадь помещения, машино-места (P), м ²	36.3
7	Назначение помещения	Жилое
8	Вид жилого помещения (квартира, комната (в квартире)), если жилое помещение расположено в многоквартирном доме	Квартира
9	Вид (виды) разрешенного использования помещения	-
10	Наименование помещения	Квартира

11	Кадастровый номер (при наличии) или обозначение на плане этажа (или поэтажном плане) квартиры, в которой расположена комната	-
12	Сведения об отнесении к общему имуществу в многоквартирном доме или к вспомогательным помещениям	-
13	Сведения об отнесении к специализированному жилищному фонду или к жилым помещениям наемного дома социального использования или наемного дома коммерческого использования	-
14	Сведения о включении помещения в единый государственный реестр объектов культурного наследия (памятников истории и культуры) народов Российской Федерации	-
14.1	Регистрационный номер, вид и наименование объекта недвижимости в едином государственном реестре объектов культурного наследия (памятников истории и культуры) народов Российской Федерации либо регистрационный номер учетной карты объекта, представляющего собой историко-культурную ценность, вид и наименование выявленного объекта культурного наследия	-
14.2	Реквизиты решений Правительства Российской Федерации, органов охраны объектов культурного наследия о включении объекта недвижимости в единый государственный реестр объектов культурного наследия (памятников истории и культуры) народов Российской Федерации либо об отнесении объекта недвижимости к выявленным объектам культурного наследия, подлежащим государственной охране	-
14.3	Реквизиты документа, на основании которого установлены требования к сохранению, содержанию и использованию объектов культурного наследия (памятников истории и культуры) народов Российской Федерации, требования к обеспечению доступа к таким объектам либо выявленному объекту культурного наследия	-
Обозначение (номер) помещения, машино-места на плане здания, сооружения, плане этажа: 168		
Кадастровый номер: -		
№ п/п	Наименование характеристики	Значение характеристики
1	2	3
1	Вид объекта недвижимости (помещение, машино-место)	Помещение
2	Ранее присвоенный государственный учетный номер помещения, машино-места (кадастровый, инвентарный или условный номер)	-
3	Кадастровый номер исходного объекта недвижимости (объектов недвижимости)	-
4	Номер, тип этажа (этажей), на котором (которых) расположено помещение	11, Этаж
5	Адрес помещения, машино-места	-
	Местоположение помещения, машино-места	Российская Федерация, Московская область, г.о Одинцовский, село Лайково, микрорайон Город-событие, дом 70, квартира 168

5	Дополнение местоположения помещения, машино-места	-
6	Площадь помещения, машино-места (Р), м2	54.2
7	Назначение помещения	Жилое
8	Вид жилого помещения (квартира, комната (в квартире)), если жилое помещение расположено в многоквартирном доме	Квартира
9	Вид (виды) разрешенного использования помещения	-
10	Наименование помещения	Квартира
11	Кадастровый номер (при наличии) или обозначение на плане этажа (или поэтажном плане) квартиры, в которой расположена комната	-
12	Сведения об отнесении к общему имуществу в многоквартирном доме или к вспомогательным помещениям	-
13	Сведения об отнесении к специализированному жилищному фонду или к жилым помещениям наемного дома социального использования или наемного дома коммерческого использования	-
14	Сведения о включении помещения в единый государственный реестр объектов культурного наследия (памятников истории и культуры) народов Российской Федерации	-
14.1	Регистрационный номер, вид и наименование объекта недвижимости в едином государственном реестре объектов культурного наследия (памятников истории и культуры) народов Российской Федерации либо регистрационный номер учетной карты объекта, представляющего собой историко-культурную ценность, вид и наименование выявленного объекта культурного наследия	-
14.2	Реквизиты решений Правительства Российской Федерации, органов охраны объектов культурного наследия о включении объекта недвижимости в единый государственный реестр объектов культурного наследия (памятников истории и культуры) народов Российской Федерации либо об отнесении объекта недвижимости к выявленным объектам культурного наследия, подлежащим государственной охране	-
14.3	Реквизиты документа, на основании которого установлены требования к сохранению, содержанию и использованию объектов культурного наследия (памятников истории и культуры) народов Российской Федерации, требования к обеспечению доступа к таким объектам либо выявленному объекту культурного наследия	-
Обозначение (номер) помещения, машино-места на плане здания, сооружения, плане этажа: 169		
Кадастровый номер: -		
№ п/п	Наименование характеристики	Значение характеристики
1	2	3
1	Вид объекта недвижимости (помещение, машино-место)	Помещение
2	Ранее присвоенный государственный учетный номер помещения, машино-места (кадастровый, инвентарный или условный номер)	-

3	Кадастровый номер исходного объекта недвижимости (объектов недвижимости)	-
4	Номер, тип этажа (этажей), на котором (которых) расположено помещение	12, Этаж
5	Адрес помещения, машино-места	-
	Местоположение помещения, машино-места	Российская Федерация, Московская область, г.о Одинцовский, село Лайково, микрорайон Город-событие, дом 70, квартира 169
	Дополнение местоположения помещения, машино-места	-
6	Площадь помещения, машино-места (Р), м ²	53.8
7	Назначение помещения	Жилое
8	Вид жилого помещения (квартира, комната (в квартире), если жилое помещение расположено в многоквартирном доме)	Квартира
9	Вид (виды) разрешенного использования помещения	-
10	Наименование помещения	Квартира
11	Кадастровый номер (при наличии) или обозначение на плане этажа (или поэтажном плане) квартиры, в которой расположена комната	-
12	Сведения об отнесении к общему имуществу в многоквартирном доме или к вспомогательным помещениям	-
13	Сведения об отнесении к специализированному жилищному фонду или к жилым помещениям наемного дома социального использования или наемного дома коммерческого использования	-
14	Сведения о включении помещения в единый государственный реестр объектов культурного наследия (памятников истории и культуры) народов Российской Федерации	-
14.1	Регистрационный номер, вид и наименование объекта недвижимости в едином государственном реестре объектов культурного наследия (памятников истории и культуры) народов Российской Федерации либо регистрационный номер учетной карты объекта, представляющего собой историко-культурную ценность, вид и наименование выявленного объекта культурного наследия	-
14.2	Реквизиты решений Правительства Российской Федерации, органов охраны объектов культурного наследия о включении объекта недвижимости в единый государственный реестр объектов культурного наследия (памятников истории и культуры) народов Российской Федерации либо об отнесении объекта недвижимости к выявленным объектам культурного наследия, подлежащим государственной охране	-
14.3	Реквизиты документа, на основании которого установлены требования к сохранению, содержанию и использованию объектов культурного наследия (памятников истории и культуры) народов Российской Федерации, требования к обеспечению доступа к таким объектам либо выявленному объекту культурного наследия	-

Обозначение (номер) помещения, машино-места на плане здания, сооружения, плане этажа: 170

Кадастровый номер: -

№ п/п	Наименование характеристики	Значение характеристики
1	2	3
1	Вид объекта недвижимости (помещение, машино-место)	Помещение
2	Ранее присвоенный государственный учетный номер помещения, машино-места (кадастровый, инвентарный или условный номер)	-
3	Кадастровый номер исходного объекта недвижимости (объектов недвижимости)	-
4	Номер, тип этажа (этажей), на котором (которых) расположено помещение	12, Этаж
5	Адрес помещения, машино-места	-
	Местоположение помещения, машино-места	Российская Федерация, Московская область, г.о Одинцовский, село Лайково, микрорайон Город-событие, дом 70, квартира 170
	Дополнение местоположения помещения, машино-места	-
6	Площадь помещения, машино-места (Р), м ²	36.2
7	Назначение помещения	Жилое
8	Вид жилого помещения (квартира, комната (в квартире), если жилое помещение расположено в многоквартирном доме	Квартира
9	Вид (виды) разрешенного использования помещения	-
10	Наименование помещения	Квартира
11	Кадастровый номер (при наличии) или обозначение на плане этажа (или поэтажном плане) квартиры, в которой расположена комната	-
12	Сведения об отнесении к общему имуществу в многоквартирном доме или к вспомогательным помещениям	-
13	Сведения об отнесении к специализированному жилищному фонду или к жилым помещениям наемного дома социального использования или наемного дома коммерческого использования	-
14	Сведения о включении помещения в единый государственный реестр объектов культурного наследия (памятников истории и культуры) народов Российской Федерации	-
14.1	Регистрационный номер, вид и наименование объекта недвижимости в едином государственном реестре объектов культурного наследия (памятников истории и культуры) народов Российской Федерации либо регистрационный номер учетной карты объекта, представляющего собой историко-культурную ценность, вид и наименование выявленного объекта культурного наследия	-

14.2	Реквизиты решений Правительства Российской Федерации, органов охраны объектов культурного наследия о включении объекта недвижимости в единый государственный реестр объектов культурного наследия (памятников истории и культуры) народов Российской Федерации либо об отнесении объекта недвижимости к выявленным объектам культурного наследия, подлежащим государственной охране	-
14.3	Реквизиты документа, на основании которого установлены требования к сохранению, содержанию и использованию объектов культурного наследия (памятников истории и культуры) народов Российской Федерации, требования к обеспечению доступа к таким объектам либо выявленному объекту культурного наследия	-

Обозначение (номер) помещения, машино-места на плане здания, сооружения, плане этажа: 171

Кадастровый номер: -

№ п/п	Наименование характеристики	Значение характеристики
1	2	3
1	Вид объекта недвижимости (помещение, машино-место)	Помещение
2	Ранее присвоенный государственный учетный номер помещения, машино-места (кадастровый, инвентарный или условный номер)	-
3	Кадастровый номер исходного объекта недвижимости (объектов недвижимости)	-
4	Номер, тип этажа (этажей), на котором (которых) расположено помещение	12, Этаж
5	Адрес помещения, машино-места	-
	Местоположение помещения, машино-места	Российская Федерация, Московская область, г.о Одинцовский, село Лайково, микрорайон Город-событие, дом 70, квартира 171
	Дополнение местоположения помещения, машино-места	-
6	Площадь помещения, машино-места (Р), м2	39.4
7	Назначение помещения	Жилое
8	Вид жилого помещения (квартира, комната (в квартире)), если жилое помещение расположено в многоквартирном доме	Квартира
9	Вид (виды) разрешенного использования помещения	-
10	Наименование помещения	Квартира
11	Кадастровый номер (при наличии) или обозначение на плане этажа (или поэтажном плане) квартиры, в которой расположена комната	-
12	Сведения об отнесении к общему имуществу в многоквартирном доме или к вспомогательным помещениям	-
13	Сведения об отнесении к специализированному жилищному фонду или к жилым помещениям наемного дома социального использования или наемного дома коммерческого использования	-

14	Сведения о включении помещения в единый государственный реестр объектов культурного наследия (памятников истории и культуры) народов Российской Федерации	-
14.1	Регистрационный номер, вид и наименование объекта недвижимости в едином государственном реестре объектов культурного наследия (памятников истории и культуры) народов Российской Федерации либо регистрационный номер учетной карты объекта, представляющего собой историко-культурную ценность, вид и наименование выявленного объекта культурного наследия	-
14.2	Реквизиты решений Правительства Российской Федерации, органов охраны объектов культурного наследия о включении объекта недвижимости в единый государственный реестр объектов культурного наследия (памятников истории и культуры) народов Российской Федерации либо об отнесении объекта недвижимости к выявленным объектам культурного наследия, подлежащим государственной охране	-
14.3	Реквизиты документа, на основании которого установлены требования к сохранению, содержанию и использованию объектов культурного наследия (памятников истории и культуры) народов Российской Федерации, требования к обеспечению доступа к таким объектам либо выявленному объекту культурного наследия	-

Обозначение (номер) помещения, машино-места на плане здания, сооружения, плане этажа: 172

Кадастровый номер: -

№ п/п	Наименование характеристики	Значение характеристики
1	2	3
1	Вид объекта недвижимости (помещение, машино-место)	Помещение
2	Ранее присвоенный государственный учетный номер помещения, машино-места (кадастровый, инвентарный или условный номер)	-
3	Кадастровый номер исходного объекта недвижимости (объектов недвижимости)	-
4	Номер, тип этажа (этажей), на котором (которых) расположено помещение	12, Этаж
5	Адрес помещения, машино-места	-
	Местоположение помещения, машино-места	Российская Федерация, Московская область, г.о Одинцовский, село Лайково, микрорайон Город-событие, дом 70, квартира 172
	Дополнение местоположения помещения, машино-места	-
6	Площадь помещения, машино-места (P), м ²	36.3
7	Назначение помещения	Жилое
8	Вид жилого помещения (квартира, комната (в квартире)), если жилое помещение расположено в многоквартирном доме	Квартира
9	Вид (виды) разрешенного использования помещения	-
10	Наименование помещения	Квартира

11	Кадастровый номер (при наличии) или обозначение на плане этажа (или поэтажном плане) квартиры, в которой расположена комната	-
12	Сведения об отнесении к общему имуществу в многоквартирном доме или к вспомогательным помещениям	-
13	Сведения об отнесении к специализированному жилищному фонду или к жилым помещениям наемного дома социального использования или наемного дома коммерческого использования	-
14	Сведения о включении помещения в единый государственный реестр объектов культурного наследия (памятников истории и культуры) народов Российской Федерации	-
14.1	Регистрационный номер, вид и наименование объекта недвижимости в едином государственном реестре объектов культурного наследия (памятников истории и культуры) народов Российской Федерации либо регистрационный номер учетной карты объекта, представляющего собой историко-культурную ценность, вид и наименование выявленного объекта культурного наследия	-
14.2	Реквизиты решений Правительства Российской Федерации, органов охраны объектов культурного наследия о включении объекта недвижимости в единый государственный реестр объектов культурного наследия (памятников истории и культуры) народов Российской Федерации либо об отнесении объекта недвижимости к выявленным объектам культурного наследия, подлежащим государственной охране	-
14.3	Реквизиты документа, на основании которого установлены требования к сохранению, содержанию и использованию объектов культурного наследия (памятников истории и культуры) народов Российской Федерации, требования к обеспечению доступа к таким объектам либо выявленному объекту культурного наследия	-
Обозначение (номер) помещения, машино-места на плане здания, сооружения, плане этажа: 173		
Кадастровый номер: -		
№ п/п	Наименование характеристики	Значение характеристики
1	2	3
1	Вид объекта недвижимости (помещение, машино-место)	Помещение
2	Ранее присвоенный государственный учетный номер помещения, машино-места (кадастровый, инвентарный или условный номер)	-
3	Кадастровый номер исходного объекта недвижимости (объектов недвижимости)	-
4	Номер, тип этажа (этажей), на котором (которых) расположено помещение	12, Этаж
5	Адрес помещения, машино-места	-
	Местоположение помещения, машино-места	Российская Федерация, Московская область, г.о Одинцовский, село Лайково, микрорайон Город-событие, дом 70, квартира 173

5	Дополнение местоположения помещения, машино-места	-
6	Площадь помещения, машино-места (Р), м2	54.2
7	Назначение помещения	Жилое
8	Вид жилого помещения (квартира, комната (в квартире)), если жилое помещение расположено в многоквартирном доме	Квартира
9	Вид (виды) разрешенного использования помещения	-
10	Наименование помещения	Квартира
11	Кадастровый номер (при наличии) или обозначение на плане этажа (или поэтажном плане) квартиры, в которой расположена комната	-
12	Сведения об отнесении к общему имуществу в многоквартирном доме или к вспомогательным помещениям	-
13	Сведения об отнесении к специализированному жилищному фонду или к жилым помещениям наемного дома социального использования или наемного дома коммерческого использования	-
14	Сведения о включении помещения в единый государственный реестр объектов культурного наследия (памятников истории и культуры) народов Российской Федерации	-
14.1	Регистрационный номер, вид и наименование объекта недвижимости в едином государственном реестре объектов культурного наследия (памятников истории и культуры) народов Российской Федерации либо регистрационный номер учетной карты объекта, представляющего собой историко-культурную ценность, вид и наименование выявленного объекта культурного наследия	-
14.2	Реквизиты решений Правительства Российской Федерации, органов охраны объектов культурного наследия о включении объекта недвижимости в единый государственный реестр объектов культурного наследия (памятников истории и культуры) народов Российской Федерации либо об отнесении объекта недвижимости к выявленным объектам культурного наследия, подлежащим государственной охране	-
14.3	Реквизиты документа, на основании которого установлены требования к сохранению, содержанию и использованию объектов культурного наследия (памятников истории и культуры) народов Российской Федерации, требования к обеспечению доступа к таким объектам либо выявленному объекту культурного наследия	-
Обозначение (номер) помещения, машино-места на плане здания, сооружения, плане этажа: 174		
Кадастровый номер: -		
№ п/п	Наименование характеристики	Значение характеристики
1	2	3
1	Вид объекта недвижимости (помещение, машино-место)	Помещение
2	Ранее присвоенный государственный учетный номер помещения, машино-места (кадастровый, инвентарный или условный номер)	-

3	Кадастровый номер исходного объекта недвижимости (объектов недвижимости)	-
4	Номер, тип этажа (этажей), на котором (которых) расположено помещение	1, Этаж
5	Адрес помещения, машино-места	-
	Местоположение помещения, машино-места	Российская Федерация, Московская область, г.о Одинцовский, село Лайково, микрорайон Город-событие, дом 70, квартира 174
	Дополнение местоположения помещения, машино-места	-
6	Площадь помещения, машино-места (P), м ²	42.8
7	Назначение помещения	Жилое
8	Вид жилого помещения (квартира, комната (в квартире), если жилое помещение расположено в многоквартирном доме	Квартира
9	Вид (виды) разрешенного использования помещения	-
10	Наименование помещения	Квартира
11	Кадастровый номер (при наличии) или обозначение на плане этажа (или поэтажном плане) квартиры, в которой расположена комната	-
12	Сведения об отнесении к общему имуществу в многоквартирном доме или к вспомогательным помещениям	-
13	Сведения об отнесении к специализированному жилищному фонду или к жилым помещениям наемного дома социального использования или наемного дома коммерческого использования	-
14	Сведения о включении помещения в единый государственный реестр объектов культурного наследия (памятников истории и культуры) народов Российской Федерации	-
14.1	Регистрационный номер, вид и наименование объекта недвижимости в едином государственном реестре объектов культурного наследия (памятников истории и культуры) народов Российской Федерации либо регистрационный номер учетной карты объекта, представляющего собой историко-культурную ценность, вид и наименование выявленного объекта культурного наследия	-
14.2	Реквизиты решений Правительства Российской Федерации, органов охраны объектов культурного наследия о включении объекта недвижимости в единый государственный реестр объектов культурного наследия (памятников истории и культуры) народов Российской Федерации либо об отнесении объекта недвижимости к выявленным объектам культурного наследия, подлежащим государственной охране	-
14.3	Реквизиты документа, на основании которого установлены требования к сохранению, содержанию и использованию объектов культурного наследия (памятников истории и культуры) народов Российской Федерации, требования к обеспечению доступа к таким объектам либо выявленному объекту культурного наследия	-

Обозначение (номер) помещения, машино-места на плане здания, сооружения, плане этажа: 175

Кадастровый номер: -

№ п/п	Наименование характеристики	Значение характеристики
1	2	3
1	Вид объекта недвижимости (помещение, машино-место)	Помещение
2	Ранее присвоенный государственный учетный номер помещения, машино-места (кадастровый, инвентарный или условный номер)	-
3	Кадастровый номер исходного объекта недвижимости (объектов недвижимости)	-
4	Номер, тип этажа (этажей), на котором (которых) расположено помещение	2, Этаж
5	Адрес помещения, машино-места	-
	Местоположение помещения, машино-места	Российская Федерация, Московская область, г.о Одинцовский, село Лайково, микрорайон Город-событие, дом 70, квартира 175
	Дополнение местоположения помещения, машино-места	-
6	Площадь помещения, машино-места (Р), м ²	57.7
7	Назначение помещения	Жилое
8	Вид жилого помещения (квартира, комната (в квартире), если жилое помещение расположено в многоквартирном доме)	Квартира
9	Вид (виды) разрешенного использования помещения	-
10	Наименование помещения	Квартира
11	Кадастровый номер (при наличии) или обозначение на плане этажа (или поэтажном плане) квартиры, в которой расположена комната	-
12	Сведения об отнесении к общему имуществу в многоквартирном доме или к вспомогательным помещениям	-
13	Сведения об отнесении к специализированному жилищному фонду или к жилым помещениям наемного дома социального использования или наемного дома коммерческого использования	-
14	Сведения о включении помещения в единый государственный реестр объектов культурного наследия (памятников истории и культуры) народов Российской Федерации	-
14.1	Регистрационный номер, вид и наименование объекта недвижимости в едином государственном реестре объектов культурного наследия (памятников истории и культуры) народов Российской Федерации либо регистрационный номер учетной карты объекта, представляющего собой историко-культурную ценность, вид и наименование выявленного объекта культурного наследия	-

14.2	Реквизиты решений Правительства Российской Федерации, органов охраны объектов культурного наследия о включении объекта недвижимости в единый государственный реестр объектов культурного наследия (памятников истории и культуры) народов Российской Федерации либо об отнесении объекта недвижимости к выявленным объектам культурного наследия, подлежащим государственной охране	-
14.3	Реквизиты документа, на основании которого установлены требования к сохранению, содержанию и использованию объектов культурного наследия (памятников истории и культуры) народов Российской Федерации, требования к обеспечению доступа к таким объектам либо выявленному объекту культурного наследия	-

Обозначение (номер) помещения, машино-места на плане здания, сооружения, плане этажа: 176

Кадастровый номер: -

№ п/п	Наименование характеристики	Значение характеристики
1	2	3
1	Вид объекта недвижимости (помещение, машино-место)	Помещение
2	Ранее присвоенный государственный учетный номер помещения, машино-места (кадастровый, инвентарный или условный номер)	-
3	Кадастровый номер исходного объекта недвижимости (объектов недвижимости)	-
4	Номер, тип этажа (этажей), на котором (которых) расположено помещение	2, Этаж
5	Адрес помещения, машино-места	-
	Местоположение помещения, машино-места	Российская Федерация, Московская область, г.о Одинцовский, село Лайково, микрорайон Город-событие, дом 70, квартира 176
	Дополнение местоположения помещения, машино-места	-
6	Площадь помещения, машино-места (Р), м2	39.9
7	Назначение помещения	Жилое
8	Вид жилого помещения (квартира, комната (в квартире)), если жилое помещение расположено в многоквартирном доме	Квартира
9	Вид (виды) разрешенного использования помещения	-
10	Наименование помещения	Квартира
11	Кадастровый номер (при наличии) или обозначение на плане этажа (или поэтажном плане) квартиры, в которой расположена комната	-
12	Сведения об отнесении к общему имуществу в многоквартирном доме или к вспомогательным помещениям	-
13	Сведения об отнесении к специализированному жилищному фонду или к жилым помещениям наемного дома социального использования или наемного дома коммерческого использования	-

14	Сведения о включении помещения в единый государственный реестр объектов культурного наследия (памятников истории и культуры) народов Российской Федерации	-
14.1	Регистрационный номер, вид и наименование объекта недвижимости в едином государственном реестре объектов культурного наследия (памятников истории и культуры) народов Российской Федерации либо регистрационный номер учетной карты объекта, представляющего собой историко-культурную ценность, вид и наименование выявленного объекта культурного наследия	-
14.2	Реквизиты решений Правительства Российской Федерации, органов охраны объектов культурного наследия о включении объекта недвижимости в единый государственный реестр объектов культурного наследия (памятников истории и культуры) народов Российской Федерации либо об отнесении объекта недвижимости к выявленным объектам культурного наследия, подлежащим государственной охране	-
14.3	Реквизиты документа, на основании которого установлены требования к сохранению, содержанию и использованию объектов культурного наследия (памятников истории и культуры) народов Российской Федерации, требования к обеспечению доступа к таким объектам либо выявленному объекту культурного наследия	-

Обозначение (номер) помещения, машино-места на плане здания, сооружения, плане этажа: 177

Кадастровый номер: -

№ п/п	Наименование характеристики	Значение характеристики
1	2	3
1	Вид объекта недвижимости (помещение, машино-место)	Помещение
2	Ранее присвоенный государственный учетный номер помещения, машино-места (кадастровый, инвентарный или условный номер)	-
3	Кадастровый номер исходного объекта недвижимости (объектов недвижимости)	-
4	Номер, тип этажа (этажей), на котором (которых) расположено помещение	2, Этаж
5	Адрес помещения, машино-места	-
	Местоположение помещения, машино-места	Российская Федерация, Московская область, г.о Одинцовский, село Лайково, микрорайон Город-событие, дом 70, квартира 177
	Дополнение местоположения помещения, машино-места	-
6	Площадь помещения, машино-места (Р), м ²	62.8
7	Назначение помещения	Жилое
8	Вид жилого помещения (квартира, комната (в квартире)), если жилое помещение расположено в многоквартирном доме	Квартира
9	Вид (виды) разрешенного использования помещения	-
10	Наименование помещения	Квартира

11	Кадастровый номер (при наличии) или обозначение на плане этажа (или поэтажном плане) квартиры, в которой расположена комната	-
12	Сведения об отнесении к общему имуществу в многоквартирном доме или к вспомогательным помещениям	-
13	Сведения об отнесении к специализированному жилищному фонду или к жилым помещениям наемного дома социального использования или наемного дома коммерческого использования	-
14	Сведения о включении помещения в единый государственный реестр объектов культурного наследия (памятников истории и культуры) народов Российской Федерации	-
14.1	Регистрационный номер, вид и наименование объекта недвижимости в едином государственном реестре объектов культурного наследия (памятников истории и культуры) народов Российской Федерации либо регистрационный номер учетной карты объекта, представляющего собой историко-культурную ценность, вид и наименование выявленного объекта культурного наследия	-
14.2	Реквизиты решений Правительства Российской Федерации, органов охраны объектов культурного наследия о включении объекта недвижимости в единый государственный реестр объектов культурного наследия (памятников истории и культуры) народов Российской Федерации либо об отнесении объекта недвижимости к выявленным объектам культурного наследия, подлежащим государственной охране	-
14.3	Реквизиты документа, на основании которого установлены требования к сохранению, содержанию и использованию объектов культурного наследия (памятников истории и культуры) народов Российской Федерации, требования к обеспечению доступа к таким объектам либо выявленному объекту культурного наследия	-
Обозначение (номер) помещения, машино-места на плане здания, сооружения, плане этажа: 178		
Кадастровый номер: -		
№ п/п	Наименование характеристики	Значение характеристики
1	2	3
1	Вид объекта недвижимости (помещение, машино-место)	Помещение
2	Ранее присвоенный государственный учетный номер помещения, машино-места (кадастровый, инвентарный или условный номер)	-
3	Кадастровый номер исходного объекта недвижимости (объектов недвижимости)	-
4	Номер, тип этажа (этажей), на котором (которых) расположено помещение	2, Этаж
5	Адрес помещения, машино-места	-
	Местоположение помещения, машино-места	Российская Федерация, Московская область, г.о Одинцовский, село Лайково, микрорайон Город-событие, дом 70, квартира 178

5	Дополнение местоположения помещения, машино-места	-
6	Площадь помещения, машино-места (Р), м2	52.6
7	Назначение помещения	Жилое
8	Вид жилого помещения (квартира, комната (в квартире)), если жилое помещение расположено в многоквартирном доме	Квартира
9	Вид (виды) разрешенного использования помещения	-
10	Наименование помещения	Квартира
11	Кадастровый номер (при наличии) или обозначение на плане этажа (или поэтажном плане) квартиры, в которой расположена комната	-
12	Сведения об отнесении к общему имуществу в многоквартирном доме или к вспомогательным помещениям	-
13	Сведения об отнесении к специализированному жилищному фонду или к жилым помещениям наемного дома социального использования или наемного дома коммерческого использования	-
14	Сведения о включении помещения в единый государственный реестр объектов культурного наследия (памятников истории и культуры) народов Российской Федерации	-
14.1	Регистрационный номер, вид и наименование объекта недвижимости в едином государственном реестре объектов культурного наследия (памятников истории и культуры) народов Российской Федерации либо регистрационный номер учетной карты объекта, представляющего собой историко-культурную ценность, вид и наименование выявленного объекта культурного наследия	-
14.2	Реквизиты решений Правительства Российской Федерации, органов охраны объектов культурного наследия о включении объекта недвижимости в единый государственный реестр объектов культурного наследия (памятников истории и культуры) народов Российской Федерации либо об отнесении объекта недвижимости к выявленным объектам культурного наследия, подлежащим государственной охране	-
14.3	Реквизиты документа, на основании которого установлены требования к сохранению, содержанию и использованию объектов культурного наследия (памятников истории и культуры) народов Российской Федерации, требования к обеспечению доступа к таким объектам либо выявленному объекту культурного наследия	-
Обозначение (номер) помещения, машино-места на плане здания, сооружения, плане этажа: 179		
Кадастровый номер: -		
№ п/п	Наименование характеристики	Значение характеристики
1	2	3
1	Вид объекта недвижимости (помещение, машино-место)	Помещение
2	Ранее присвоенный государственный учетный номер помещения, машино-места (кадастровый, инвентарный или условный номер)	-

3	Кадастровый номер исходного объекта недвижимости (объектов недвижимости)	-
4	Номер, тип этажа (этажей), на котором (которых) расположено помещение	3, Этаж
5	Адрес помещения, машино-места	-
	Местоположение помещения, машино-места	Российская Федерация, Московская область, г.о Одинцовский, село Лайково, микрорайон Город-событие, дом 70, квартира 179
	Дополнение местоположения помещения, машино-места	-
6	Площадь помещения, машино-места (P), м ²	57.7
7	Назначение помещения	Жилое
8	Вид жилого помещения (квартира, комната (в квартире), если жилое помещение расположено в многоквартирном доме)	Квартира
9	Вид (виды) разрешенного использования помещения	-
10	Наименование помещения	Квартира
11	Кадастровый номер (при наличии) или обозначение на плане этажа (или поэтажном плане) квартиры, в которой расположена комната	-
12	Сведения об отнесении к общему имуществу в многоквартирном доме или к вспомогательным помещениям	-
13	Сведения об отнесении к специализированному жилищному фонду или к жилым помещениям наемного дома социального использования или наемного дома коммерческого использования	-
14	Сведения о включении помещения в единый государственный реестр объектов культурного наследия (памятников истории и культуры) народов Российской Федерации	-
14.1	Регистрационный номер, вид и наименование объекта недвижимости в едином государственном реестре объектов культурного наследия (памятников истории и культуры) народов Российской Федерации либо регистрационный номер учетной карты объекта, представляющего собой историко-культурную ценность, вид и наименование выявленного объекта культурного наследия	-
14.2	Реквизиты решений Правительства Российской Федерации, органов охраны объектов культурного наследия о включении объекта недвижимости в единый государственный реестр объектов культурного наследия (памятников истории и культуры) народов Российской Федерации либо об отнесении объекта недвижимости к выявленным объектам культурного наследия, подлежащим государственной охране	-
14.3	Реквизиты документа, на основании которого установлены требования к сохранению, содержанию и использованию объектов культурного наследия (памятников истории и культуры) народов Российской Федерации, требования к обеспечению доступа к таким объектам либо выявленному объекту культурного наследия	-

Обозначение (номер) помещения, машино-места на плане здания, сооружения, плане этажа: 180

Кадастровый номер: -

№ п/п	Наименование характеристики	Значение характеристики
1	2	3
1	Вид объекта недвижимости (помещение, машино-место)	Помещение
2	Ранее присвоенный государственный учетный номер помещения, машино-места (кадастровый, инвентарный или условный номер)	-
3	Кадастровый номер исходного объекта недвижимости (объектов недвижимости)	-
4	Номер, тип этажа (этажей), на котором (которых) расположено помещение	3, Этаж
5	Адрес помещения, машино-места	-
	Местоположение помещения, машино-места	Российская Федерация, Московская область, г.о Одинцовский, село Лайково, микрорайон Город-событие, дом 70, квартира 180
	Дополнение местоположения помещения, машино-места	-
6	Площадь помещения, машино-места (Р), м ²	40.0
7	Назначение помещения	Жилое
8	Вид жилого помещения (квартира, комната (в квартире), если жилое помещение расположено в многоквартирном доме	Квартира
9	Вид (виды) разрешенного использования помещения	-
10	Наименование помещения	Квартира
11	Кадастровый номер (при наличии) или обозначение на плане этажа (или поэтажном плане) квартиры, в которой расположена комната	-
12	Сведения об отнесении к общему имуществу в многоквартирном доме или к вспомогательным помещениям	-
13	Сведения об отнесении к специализированному жилищному фонду или к жилым помещениям наемного дома социального использования или наемного дома коммерческого использования	-
14	Сведения о включении помещения в единый государственный реестр объектов культурного наследия (памятников истории и культуры) народов Российской Федерации	-
14.1	Регистрационный номер, вид и наименование объекта недвижимости в едином государственном реестре объектов культурного наследия (памятников истории и культуры) народов Российской Федерации либо регистрационный номер учетной карты объекта, представляющего собой историко-культурную ценность, вид и наименование выявленного объекта культурного наследия	-

14.2	Реквизиты решений Правительства Российской Федерации, органов охраны объектов культурного наследия о включении объекта недвижимости в единый государственный реестр объектов культурного наследия (памятников истории и культуры) народов Российской Федерации либо об отнесении объекта недвижимости к выявленным объектам культурного наследия, подлежащим государственной охране	-
14.3	Реквизиты документа, на основании которого установлены требования к сохранению, содержанию и использованию объектов культурного наследия (памятников истории и культуры) народов Российской Федерации, требования к обеспечению доступа к таким объектам либо выявленному объекту культурного наследия	-

Обозначение (номер) помещения, машино-места на плане здания, сооружения, плане этажа: 181

Кадастровый номер: -

№ п/п	Наименование характеристики	Значение характеристики
1	2	3
1	Вид объекта недвижимости (помещение, машино-место)	Помещение
2	Ранее присвоенный государственный учетный номер помещения, машино-места (кадастровый, инвентарный или условный номер)	-
3	Кадастровый номер исходного объекта недвижимости (объектов недвижимости)	-
4	Номер, тип этажа (этажей), на котором (которых) расположено помещение	3, Этаж
5	Адрес помещения, машино-места	-
	Местоположение помещения, машино-места	Российская Федерация, Московская область, г.о Одинцовский, село Лайково, микрорайон Город-событие, дом 70, квартира 181
	Дополнение местоположения помещения, машино-места	-
6	Площадь помещения, машино-места (Р), м ²	62.9
7	Назначение помещения	Жилое
8	Вид жилого помещения (квартира, комната (в квартире)), если жилое помещение расположено в многоквартирном доме	Квартира
9	Вид (виды) разрешенного использования помещения	-
10	Наименование помещения	Квартира
11	Кадастровый номер (при наличии) или обозначение на плане этажа (или поэтажном плане) квартиры, в которой расположена комната	-
12	Сведения об отнесении к общему имуществу в многоквартирном доме или к вспомогательным помещениям	-
13	Сведения об отнесении к специализированному жилищному фонду или к жилым помещениям наемного дома социального использования или наемного дома коммерческого использования	-

14	Сведения о включении помещения в единый государственный реестр объектов культурного наследия (памятников истории и культуры) народов Российской Федерации	-
14.1	Регистрационный номер, вид и наименование объекта недвижимости в едином государственном реестре объектов культурного наследия (памятников истории и культуры) народов Российской Федерации либо регистрационный номер учетной карты объекта, представляющего собой историко-культурную ценность, вид и наименование выявленного объекта культурного наследия	-
14.2	Реквизиты решений Правительства Российской Федерации, органов охраны объектов культурного наследия о включении объекта недвижимости в единый государственный реестр объектов культурного наследия (памятников истории и культуры) народов Российской Федерации либо об отнесении объекта недвижимости к выявленным объектам культурного наследия, подлежащим государственной охране	-
14.3	Реквизиты документа, на основании которого установлены требования к сохранению, содержанию и использованию объектов культурного наследия (памятников истории и культуры) народов Российской Федерации, требования к обеспечению доступа к таким объектам либо выявленному объекту культурного наследия	-

Обозначение (номер) помещения, машино-места на плане здания, сооружения, плане этажа: 182

Кадастровый номер: -

№ п/п	Наименование характеристики	Значение характеристики
1	2	3
1	Вид объекта недвижимости (помещение, машино-место)	Помещение
2	Ранее присвоенный государственный учетный номер помещения, машино-места (кадастровый, инвентарный или условный номер)	-
3	Кадастровый номер исходного объекта недвижимости (объектов недвижимости)	-
4	Номер, тип этажа (этажей), на котором (которых) расположено помещение	3, Этаж
5	Адрес помещения, машино-места	-
	Местоположение помещения, машино-места	Российская Федерация, Московская область, г.о Одинцовский, село Лайково, микрорайон Город-событие, дом 70, квартира 182
	Дополнение местоположения помещения, машино-места	-
6	Площадь помещения, машино-места (P), м ²	52.7
7	Назначение помещения	Жилое
8	Вид жилого помещения (квартира, комната (в квартире), если жилое помещение расположено в многоквартирном доме)	Квартира
9	Вид (виды) разрешенного использования помещения	-
10	Наименование помещения	Квартира

11	Кадастровый номер (при наличии) или обозначение на плане этажа (или поэтажном плане) квартиры, в которой расположена комната	-
12	Сведения об отнесении к общему имуществу в многоквартирном доме или к вспомогательным помещениям	-
13	Сведения об отнесении к специализированному жилищному фонду или к жилым помещениям наемного дома социального использования или наемного дома коммерческого использования	-
14	Сведения о включении помещения в единый государственный реестр объектов культурного наследия (памятников истории и культуры) народов Российской Федерации	-
14.1	Регистрационный номер, вид и наименование объекта недвижимости в едином государственном реестре объектов культурного наследия (памятников истории и культуры) народов Российской Федерации либо регистрационный номер учетной карты объекта, представляющего собой историко-культурную ценность, вид и наименование выявленного объекта культурного наследия	-
14.2	Реквизиты решений Правительства Российской Федерации, органов охраны объектов культурного наследия о включении объекта недвижимости в единый государственный реестр объектов культурного наследия (памятников истории и культуры) народов Российской Федерации либо об отнесении объекта недвижимости к выявленным объектам культурного наследия, подлежащим государственной охране	-
14.3	Реквизиты документа, на основании которого установлены требования к сохранению, содержанию и использованию объектов культурного наследия (памятников истории и культуры) народов Российской Федерации, требования к обеспечению доступа к таким объектам либо выявленному объекту культурного наследия	-
Обозначение (номер) помещения, машино-места на плане здания, сооружения, плане этажа: 183		
Кадастровый номер: -		
№ п/п	Наименование характеристики	Значение характеристики
1	2	3
1	Вид объекта недвижимости (помещение, машино-место)	Помещение
2	Ранее присвоенный государственный учетный номер помещения, машино-места (кадастровый, инвентарный или условный номер)	-
3	Кадастровый номер исходного объекта недвижимости (объектов недвижимости)	-
4	Номер, тип этажа (этажей), на котором (которых) расположено помещение	4, Этаж
5	Адрес помещения, машино-места	-
	Местоположение помещения, машино-места	Российская Федерация, Московская область, г.о Одинцовский, село Лайково, микрорайон Город-событие, дом 70, квартира 183

5	Дополнение местоположения помещения, машино-места	-
6	Площадь помещения, машино-места (Р), м ²	57.8
7	Назначение помещения	Жилое
8	Вид жилого помещения (квартира, комната (в квартире)), если жилое помещение расположено в многоквартирном доме	Квартира
9	Вид (виды) разрешенного использования помещения	-
10	Наименование помещения	Квартира
11	Кадастровый номер (при наличии) или обозначение на плане этажа (или поэтажном плане) квартиры, в которой расположена комната	-
12	Сведения об отнесении к общему имуществу в многоквартирном доме или к вспомогательным помещениям	-
13	Сведения об отнесении к специализированному жилищному фонду или к жилым помещениям наемного дома социального использования или наемного дома коммерческого использования	-
14	Сведения о включении помещения в единый государственный реестр объектов культурного наследия (памятников истории и культуры) народов Российской Федерации	-
14.1	Регистрационный номер, вид и наименование объекта недвижимости в едином государственном реестре объектов культурного наследия (памятников истории и культуры) народов Российской Федерации либо регистрационный номер учетной карты объекта, представляющего собой историко-культурную ценность, вид и наименование выявленного объекта культурного наследия	-
14.2	Реквизиты решений Правительства Российской Федерации, органов охраны объектов культурного наследия о включении объекта недвижимости в единый государственный реестр объектов культурного наследия (памятников истории и культуры) народов Российской Федерации либо об отнесении объекта недвижимости к выявленным объектам культурного наследия, подлежащим государственной охране	-
14.3	Реквизиты документа, на основании которого установлены требования к сохранению, содержанию и использованию объектов культурного наследия (памятников истории и культуры) народов Российской Федерации, требования к обеспечению доступа к таким объектам либо выявленному объекту культурного наследия	-
Обозначение (номер) помещения, машино-места на плане здания, сооружения, плане этажа: 184		
Кадастровый номер: -		
№ п/п	Наименование характеристики	Значение характеристики
1	2	3
1	Вид объекта недвижимости (помещение, машино-место)	Помещение
2	Ранее присвоенный государственный учетный номер помещения, машино-места (кадастровый, инвентарный или условный номер)	-

3	Кадастровый номер исходного объекта недвижимости (объектов недвижимости)	-
4	Номер, тип этажа (этажей), на котором (которых) расположено помещение	4, Этаж
5	Адрес помещения, машино-места	-
	Местоположение помещения, машино-места	Российская Федерация, Московская область, г.о Одинцовский, село Лайково, микрорайон Город-событие, дом 70, квартира 184
	Дополнение местоположения помещения, машино-места	-
6	Площадь помещения, машино-места (Р), м ²	40.1
7	Назначение помещения	Жилое
8	Вид жилого помещения (квартира, комната (в квартире), если жилое помещение расположено в многоквартирном доме)	Квартира
9	Вид (виды) разрешенного использования помещения	-
10	Наименование помещения	Квартира
11	Кадастровый номер (при наличии) или обозначение на плане этажа (или поэтажном плане) квартиры, в которой расположена комната	-
12	Сведения об отнесении к общему имуществу в многоквартирном доме или к вспомогательным помещениям	-
13	Сведения об отнесении к специализированному жилищному фонду или к жилым помещениям наемного дома социального использования или наемного дома коммерческого использования	-
14	Сведения о включении помещения в единый государственный реестр объектов культурного наследия (памятников истории и культуры) народов Российской Федерации	-
14.1	Регистрационный номер, вид и наименование объекта недвижимости в едином государственном реестре объектов культурного наследия (памятников истории и культуры) народов Российской Федерации либо регистрационный номер учетной карты объекта, представляющего собой историко-культурную ценность, вид и наименование выявленного объекта культурного наследия	-
14.2	Реквизиты решений Правительства Российской Федерации, органов охраны объектов культурного наследия о включении объекта недвижимости в единый государственный реестр объектов культурного наследия (памятников истории и культуры) народов Российской Федерации либо об отнесении объекта недвижимости к выявленным объектам культурного наследия, подлежащим государственной охране	-
14.3	Реквизиты документа, на основании которого установлены требования к сохранению, содержанию и использованию объектов культурного наследия (памятников истории и культуры) народов Российской Федерации, требования к обеспечению доступа к таким объектам либо выявленному объекту культурного наследия	-

Обозначение (номер) помещения, машино-места на плане здания, сооружения, плане этажа: 185

Кадастровый номер: -

№ п/п	Наименование характеристики	Значение характеристики
1	2	3
1	Вид объекта недвижимости (помещение, машино-место)	Помещение
2	Ранее присвоенный государственный учетный номер помещения, машино-места (кадастровый, инвентарный или условный номер)	-
3	Кадастровый номер исходного объекта недвижимости (объектов недвижимости)	-
4	Номер, тип этажа (этажей), на котором (которых) расположено помещение	4, Этаж
5	Адрес помещения, машино-места	-
	Местоположение помещения, машино-места	Российская Федерация, Московская область, г.о Одинцовский, село Лайково, микрорайон Город-событие, дом 70, квартира 185
	Дополнение местоположения помещения, машино-места	-
6	Площадь помещения, машино-места (Р), м ²	62.6
7	Назначение помещения	Жилое
8	Вид жилого помещения (квартира, комната (в квартире), если жилое помещение расположено в многоквартирном доме	Квартира
9	Вид (виды) разрешенного использования помещения	-
10	Наименование помещения	Квартира
11	Кадастровый номер (при наличии) или обозначение на плане этажа (или поэтажном плане) квартиры, в которой расположена комната	-
12	Сведения об отнесении к общему имуществу в многоквартирном доме или к вспомогательным помещениям	-
13	Сведения об отнесении к специализированному жилищному фонду или к жилым помещениям наемного дома социального использования или наемного дома коммерческого использования	-
14	Сведения о включении помещения в единый государственный реестр объектов культурного наследия (памятников истории и культуры) народов Российской Федерации	-
14.1	Регистрационный номер, вид и наименование объекта недвижимости в едином государственном реестре объектов культурного наследия (памятников истории и культуры) народов Российской Федерации либо регистрационный номер учетной карты объекта, представляющего собой историко-культурную ценность, вид и наименование выявленного объекта культурного наследия	-

14.2	Реквизиты решений Правительства Российской Федерации, органов охраны объектов культурного наследия о включении объекта недвижимости в единый государственный реестр объектов культурного наследия (памятников истории и культуры) народов Российской Федерации либо об отнесении объекта недвижимости к выявленным объектам культурного наследия, подлежащим государственной охране	-
14.3	Реквизиты документа, на основании которого установлены требования к сохранению, содержанию и использованию объектов культурного наследия (памятников истории и культуры) народов Российской Федерации, требования к обеспечению доступа к таким объектам либо выявленному объекту культурного наследия	-
Обозначение (номер) помещения, машино-места на плане здания, сооружения, плане этажа: 186		
Кадастровый номер: -		
№ п/п	Наименование характеристики	Значение характеристики
1	2	3
1	Вид объекта недвижимости (помещение, машино-место)	Помещение
2	Ранее присвоенный государственный учетный номер помещения, машино-места (кадастровый, инвентарный или условный номер)	-
3	Кадастровый номер исходного объекта недвижимости (объектов недвижимости)	-
4	Номер, тип этажа (этажей), на котором (которых) расположено помещение	4, Этаж
5	Адрес помещения, машино-места	-
	Местоположение помещения, машино-места	Российская Федерация, Московская область, г.о Одинцовский, село Лайково, микрорайон Город-событие, дом 70, квартира 186
	Дополнение местоположения помещения, машино-места	-
6	Площадь помещения, машино-места (Р), м2	52.4
7	Назначение помещения	Жилое
8	Вид жилого помещения (квартира, комната (в квартире)), если жилое помещение расположено в многоквартирном доме	Квартира
9	Вид (виды) разрешенного использования помещения	-
10	Наименование помещения	Квартира
11	Кадастровый номер (при наличии) или обозначение на плане этажа (или поэтажном плане) квартиры, в которой расположена комната	-
12	Сведения об отнесении к общему имуществу в многоквартирном доме или к вспомогательным помещениям	-
13	Сведения об отнесении к специализированному жилищному фонду или к жилым помещениям наемного дома социального использования или наемного дома коммерческого использования	-

14	Сведения о включении помещения в единый государственный реестр объектов культурного наследия (памятников истории и культуры) народов Российской Федерации	-
14.1	Регистрационный номер, вид и наименование объекта недвижимости в едином государственном реестре объектов культурного наследия (памятников истории и культуры) народов Российской Федерации либо регистрационный номер учетной карты объекта, представляющего собой историко-культурную ценность, вид и наименование выявленного объекта культурного наследия	-
14.2	Реквизиты решений Правительства Российской Федерации, органов охраны объектов культурного наследия о включении объекта недвижимости в единый государственный реестр объектов культурного наследия (памятников истории и культуры) народов Российской Федерации либо об отнесении объекта недвижимости к выявленным объектам культурного наследия, подлежащим государственной охране	-
14.3	Реквизиты документа, на основании которого установлены требования к сохранению, содержанию и использованию объектов культурного наследия (памятников истории и культуры) народов Российской Федерации, требования к обеспечению доступа к таким объектам либо выявленному объекту культурного наследия	-

Обозначение (номер) помещения, машино-места на плане здания, сооружения, плане этажа: 187

Кадастровый номер: -

№ п/п	Наименование характеристики	Значение характеристики
1	2	3
1	Вид объекта недвижимости (помещение, машино-место)	Помещение
2	Ранее присвоенный государственный учетный номер помещения, машино-места (кадастровый, инвентарный или условный номер)	-
3	Кадастровый номер исходного объекта недвижимости (объектов недвижимости)	-
4	Номер, тип этажа (этажей), на котором (которых) расположено помещение	5, Этаж
5	Адрес помещения, машино-места	-
	Местоположение помещения, машино-места	Российская Федерация, Московская область, г.о Одинцовский, село Лайково, микрорайон Город-событие, дом 70, квартира 187
	Дополнение местоположения помещения, машино-места	-
6	Площадь помещения, машино-места (Р), м ²	57.9
7	Назначение помещения	Жилое
8	Вид жилого помещения (квартира, комната (в квартире), если жилое помещение расположено в многоквартирном доме)	Квартира
9	Вид (виды) разрешенного использования помещения	-
10	Наименование помещения	Квартира

11	Кадастровый номер (при наличии) или обозначение на плане этажа (или поэтажном плане) квартиры, в которой расположена комната	-
12	Сведения об отнесении к общему имуществу в многоквартирном доме или к вспомогательным помещениям	-
13	Сведения об отнесении к специализированному жилищному фонду или к жилым помещениям наемного дома социального использования или наемного дома коммерческого использования	-
14	Сведения о включении помещения в единый государственный реестр объектов культурного наследия (памятников истории и культуры) народов Российской Федерации	-
14.1	Регистрационный номер, вид и наименование объекта недвижимости в едином государственном реестре объектов культурного наследия (памятников истории и культуры) народов Российской Федерации либо регистрационный номер учетной карты объекта, представляющего собой историко-культурную ценность, вид и наименование выявленного объекта культурного наследия	-
14.2	Реквизиты решений Правительства Российской Федерации, органов охраны объектов культурного наследия о включении объекта недвижимости в единый государственный реестр объектов культурного наследия (памятников истории и культуры) народов Российской Федерации либо об отнесении объекта недвижимости к выявленным объектам культурного наследия, подлежащим государственной охране	-
14.3	Реквизиты документа, на основании которого установлены требования к сохранению, содержанию и использованию объектов культурного наследия (памятников истории и культуры) народов Российской Федерации, требования к обеспечению доступа к таким объектам либо выявленному объекту культурного наследия	-
Обозначение (номер) помещения, машино-места на плане здания, сооружения, плане этажа: 188		
Кадастровый номер: -		
№ п/п	Наименование характеристики	Значение характеристики
1	2	3
1	Вид объекта недвижимости (помещение, машино-место)	Помещение
2	Ранее присвоенный государственный учетный номер помещения, машино-места (кадастровый, инвентарный или условный номер)	-
3	Кадастровый номер исходного объекта недвижимости (объектов недвижимости)	-
4	Номер, тип этажа (этажей), на котором (которых) расположено помещение	5, Этаж
5	Адрес помещения, машино-места	-
	Местоположение помещения, машино-места	Российская Федерация, Московская область, г.о Одинцовский, село Лайково, микрорайон Город-событие, дом 70, квартира 188

5	Дополнение местоположения помещения, машино-места	-
6	Площадь помещения, машино-места (Р), м2	40.0
7	Назначение помещения	Жилое
8	Вид жилого помещения (квартира, комната (в квартире)), если жилое помещение расположено в многоквартирном доме	Квартира
9	Вид (виды) разрешенного использования помещения	-
10	Наименование помещения	Квартира
11	Кадастровый номер (при наличии) или обозначение на плане этажа (или поэтажном плане) квартиры, в которой расположена комната	-
12	Сведения об отнесении к общему имуществу в многоквартирном доме или к вспомогательным помещениям	-
13	Сведения об отнесении к специализированному жилищному фонду или к жилым помещениям наемного дома социального использования или наемного дома коммерческого использования	-
14	Сведения о включении помещения в единый государственный реестр объектов культурного наследия (памятников истории и культуры) народов Российской Федерации	-
14.1	Регистрационный номер, вид и наименование объекта недвижимости в едином государственном реестре объектов культурного наследия (памятников истории и культуры) народов Российской Федерации либо регистрационный номер учетной карты объекта, представляющего собой историко-культурную ценность, вид и наименование выявленного объекта культурного наследия	-
14.2	Реквизиты решений Правительства Российской Федерации, органов охраны объектов культурного наследия о включении объекта недвижимости в единый государственный реестр объектов культурного наследия (памятников истории и культуры) народов Российской Федерации либо об отнесении объекта недвижимости к выявленным объектам культурного наследия, подлежащим государственной охране	-
14.3	Реквизиты документа, на основании которого установлены требования к сохранению, содержанию и использованию объектов культурного наследия (памятников истории и культуры) народов Российской Федерации, требования к обеспечению доступа к таким объектам либо выявленному объекту культурного наследия	-
Обозначение (номер) помещения, машино-места на плане здания, сооружения, плане этажа: 189		
Кадастровый номер: -		
№ п/п	Наименование характеристики	Значение характеристики
1	2	3
1	Вид объекта недвижимости (помещение, машино-место)	Помещение
2	Ранее присвоенный государственный учетный номер помещения, машино-места (кадастровый, инвентарный или условный номер)	-

3	Кадастровый номер исходного объекта недвижимости (объектов недвижимости)	-
4	Номер, тип этажа (этажей), на котором (которых) расположено помещение	5, Этаж
5	Адрес помещения, машино-места	-
	Местоположение помещения, машино-места	Российская Федерация, Московская область, г.о Одинцовский, село Лайково, микрорайон Город-событие, дом 70, квартира 189
	Дополнение местоположения помещения, машино-места	-
6	Площадь помещения, машино-места (Р), м ²	62.9
7	Назначение помещения	Жилое
8	Вид жилого помещения (квартира, комната (в квартире), если жилое помещение расположено в многоквартирном доме)	Квартира
9	Вид (виды) разрешенного использования помещения	-
10	Наименование помещения	Квартира
11	Кадастровый номер (при наличии) или обозначение на плане этажа (или поэтажном плане) квартиры, в которой расположена комната	-
12	Сведения об отнесении к общему имуществу в многоквартирном доме или к вспомогательным помещениям	-
13	Сведения об отнесении к специализированному жилищному фонду или к жилым помещениям наемного дома социального использования или наемного дома коммерческого использования	-
14	Сведения о включении помещения в единый государственный реестр объектов культурного наследия (памятников истории и культуры) народов Российской Федерации	-
14.1	Регистрационный номер, вид и наименование объекта недвижимости в едином государственном реестре объектов культурного наследия (памятников истории и культуры) народов Российской Федерации либо регистрационный номер учетной карты объекта, представляющего собой историко-культурную ценность, вид и наименование выявленного объекта культурного наследия	-
14.2	Реквизиты решений Правительства Российской Федерации, органов охраны объектов культурного наследия о включении объекта недвижимости в единый государственный реестр объектов культурного наследия (памятников истории и культуры) народов Российской Федерации либо об отнесении объекта недвижимости к выявленным объектам культурного наследия, подлежащим государственной охране	-
14.3	Реквизиты документа, на основании которого установлены требования к сохранению, содержанию и использованию объектов культурного наследия (памятников истории и культуры) народов Российской Федерации, требования к обеспечению доступа к таким объектам либо выявленному объекту культурного наследия	-

Обозначение (номер) помещения, машино-места на плане здания, сооружения, плане этажа: 190

Кадастровый номер: -

№ п/п	Наименование характеристики	Значение характеристики
1	2	3
1	Вид объекта недвижимости (помещение, машино-место)	Помещение
2	Ранее присвоенный государственный учетный номер помещения, машино-места (кадастровый, инвентарный или условный номер)	-
3	Кадастровый номер исходного объекта недвижимости (объектов недвижимости)	-
4	Номер, тип этажа (этажей), на котором (которых) расположено помещение	5, Этаж
5	Адрес помещения, машино-места	-
	Местоположение помещения, машино-места	Российская Федерация, Московская область, г.о Одинцовский, село Лайково, микрорайон Город-событие, дом 70, квартира 190
	Дополнение местоположения помещения, машино-места	-
6	Площадь помещения, машино-места (Р), м ²	52.5
7	Назначение помещения	Жилое
8	Вид жилого помещения (квартира, комната (в квартире), если жилое помещение расположено в многоквартирном доме	Квартира
9	Вид (виды) разрешенного использования помещения	-
10	Наименование помещения	Квартира
11	Кадастровый номер (при наличии) или обозначение на плане этажа (или поэтажном плане) квартиры, в которой расположена комната	-
12	Сведения об отнесении к общему имуществу в многоквартирном доме или к вспомогательным помещениям	-
13	Сведения об отнесении к специализированному жилищному фонду или к жилым помещениям наемного дома социального использования или наемного дома коммерческого использования	-
14	Сведения о включении помещения в единый государственный реестр объектов культурного наследия (памятников истории и культуры) народов Российской Федерации	-
14.1	Регистрационный номер, вид и наименование объекта недвижимости в едином государственном реестре объектов культурного наследия (памятников истории и культуры) народов Российской Федерации либо регистрационный номер учетной карты объекта, представляющего собой историко-культурную ценность, вид и наименование выявленного объекта культурного наследия	-

14.2	Реквизиты решений Правительства Российской Федерации, органов охраны объектов культурного наследия о включении объекта недвижимости в единый государственный реестр объектов культурного наследия (памятников истории и культуры) народов Российской Федерации либо об отнесении объекта недвижимости к выявленным объектам культурного наследия, подлежащим государственной охране	-
14.3	Реквизиты документа, на основании которого установлены требования к сохранению, содержанию и использованию объектов культурного наследия (памятников истории и культуры) народов Российской Федерации, требования к обеспечению доступа к таким объектам либо выявленному объекту культурного наследия	-

Обозначение (номер) помещения, машино-места на плане здания, сооружения, плане этажа: 191

Кадастровый номер: -

№ п/п	Наименование характеристики	Значение характеристики
1	2	3
1	Вид объекта недвижимости (помещение, машино-место)	Помещение
2	Ранее присвоенный государственный учетный номер помещения, машино-места (кадастровый, инвентарный или условный номер)	-
3	Кадастровый номер исходного объекта недвижимости (объектов недвижимости)	-
4	Номер, тип этажа (этажей), на котором (которых) расположено помещение	6, Этаж
5	Адрес помещения, машино-места	-
	Местоположение помещения, машино-места	Российская Федерация, Московская область, г.о Одинцовский, село Лайково, микрорайон Город-событие, дом 70, квартира 191
	Дополнение местоположения помещения, машино-места	-
6	Площадь помещения, машино-места (P), м2	57.8
7	Назначение помещения	Жилое
8	Вид жилого помещения (квартира, комната (в квартире)), если жилое помещение расположено в многоквартирном доме	Квартира
9	Вид (виды) разрешенного использования помещения	-
10	Наименование помещения	Квартира
11	Кадастровый номер (при наличии) или обозначение на плане этажа (или поэтажном плане) квартиры, в которой расположена комната	-
12	Сведения об отнесении к общему имуществу в многоквартирном доме или к вспомогательным помещениям	-
13	Сведения об отнесении к специализированному жилищному фонду или к жилым помещениям наемного дома социального использования или наемного дома коммерческого использования	-

14	Сведения о включении помещения в единый государственный реестр объектов культурного наследия (памятников истории и культуры) народов Российской Федерации	-
14.1	Регистрационный номер, вид и наименование объекта недвижимости в едином государственном реестре объектов культурного наследия (памятников истории и культуры) народов Российской Федерации либо регистрационный номер учетной карты объекта, представляющего собой историко-культурную ценность, вид и наименование выявленного объекта культурного наследия	-
14.2	Реквизиты решений Правительства Российской Федерации, органов охраны объектов культурного наследия о включении объекта недвижимости в единый государственный реестр объектов культурного наследия (памятников истории и культуры) народов Российской Федерации либо об отнесении объекта недвижимости к выявленным объектам культурного наследия, подлежащим государственной охране	-
14.3	Реквизиты документа, на основании которого установлены требования к сохранению, содержанию и использованию объектов культурного наследия (памятников истории и культуры) народов Российской Федерации, требования к обеспечению доступа к таким объектам либо выявленному объекту культурного наследия	-

Обозначение (номер) помещения, машино-места на плане здания, сооружения, плане этажа: 192

Кадастровый номер: -

№ п/п	Наименование характеристики	Значение характеристики
1	2	3
1	Вид объекта недвижимости (помещение, машино-место)	Помещение
2	Ранее присвоенный государственный учетный номер помещения, машино-места (кадастровый, инвентарный или условный номер)	-
3	Кадастровый номер исходного объекта недвижимости (объектов недвижимости)	-
4	Номер, тип этажа (этажей), на котором (которых) расположено помещение	6, Этаж
5	Адрес помещения, машино-места	-
	Местоположение помещения, машино-места	Российская Федерация, Московская область, г.о Одинцовский, село Лайково, микрорайон Город-событие, дом 70, квартира 192
	Дополнение местоположения помещения, машино-места	-
6	Площадь помещения, машино-места (P), м ²	40.1
7	Назначение помещения	Жилое
8	Вид жилого помещения (квартира, комната (в квартире), если жилое помещение расположено в многоквартирном доме)	Квартира
9	Вид (виды) разрешенного использования помещения	-
10	Наименование помещения	Квартира

11	Кадастровый номер (при наличии) или обозначение на плане этажа (или поэтажном плане) квартиры, в которой расположена комната	-
12	Сведения об отнесении к общему имуществу в многоквартирном доме или к вспомогательным помещениям	-
13	Сведения об отнесении к специализированному жилищному фонду или к жилым помещениям наемного дома социального использования или наемного дома коммерческого использования	-
14	Сведения о включении помещения в единый государственный реестр объектов культурного наследия (памятников истории и культуры) народов Российской Федерации	-
14.1	Регистрационный номер, вид и наименование объекта недвижимости в едином государственном реестре объектов культурного наследия (памятников истории и культуры) народов Российской Федерации либо регистрационный номер учетной карты объекта, представляющего собой историко-культурную ценность, вид и наименование выявленного объекта культурного наследия	-
14.2	Реквизиты решений Правительства Российской Федерации, органов охраны объектов культурного наследия о включении объекта недвижимости в единый государственный реестр объектов культурного наследия (памятников истории и культуры) народов Российской Федерации либо об отнесении объекта недвижимости к выявленным объектам культурного наследия, подлежащим государственной охране	-
14.3	Реквизиты документа, на основании которого установлены требования к сохранению, содержанию и использованию объектов культурного наследия (памятников истории и культуры) народов Российской Федерации, требования к обеспечению доступа к таким объектам либо выявленному объекту культурного наследия	-

Обозначение (номер) помещения, машино-места на плане здания, сооружения, плане этажа: 193

Кадастровый номер: -

№ п/п	Наименование характеристики	Значение характеристики
1	2	3
1	Вид объекта недвижимости (помещение, машино-место)	Помещение
2	Ранее присвоенный государственный учетный номер помещения, машино-места (кадастровый, инвентарный или условный номер)	-
3	Кадастровый номер исходного объекта недвижимости (объектов недвижимости)	-
4	Номер, тип этажа (этажей), на котором (которых) расположено помещение	6, Этаж
5	Адрес помещения, машино-места	-
	Местоположение помещения, машино-места	Российская Федерация, Московская область, г.о Одинцовский, село Лайково, микрорайон Город-событие, дом 70, квартира 193

5	Дополнение местоположения помещения, машино-места	-
6	Площадь помещения, машино-места (Р), м2	62.8
7	Назначение помещения	Жилое
8	Вид жилого помещения (квартира, комната (в квартире)), если жилое помещение расположено в многоквартирном доме	Квартира
9	Вид (виды) разрешенного использования помещения	-
10	Наименование помещения	Квартира
11	Кадастровый номер (при наличии) или обозначение на плане этажа (или поэтажном плане) квартиры, в которой расположена комната	-
12	Сведения об отнесении к общему имуществу в многоквартирном доме или к вспомогательным помещениям	-
13	Сведения об отнесении к специализированному жилищному фонду или к жилым помещениям наемного дома социального использования или наемного дома коммерческого использования	-
14	Сведения о включении помещения в единый государственный реестр объектов культурного наследия (памятников истории и культуры) народов Российской Федерации	-
14.1	Регистрационный номер, вид и наименование объекта недвижимости в едином государственном реестре объектов культурного наследия (памятников истории и культуры) народов Российской Федерации либо регистрационный номер учетной карты объекта, представляющего собой историко-культурную ценность, вид и наименование выявленного объекта культурного наследия	-
14.2	Реквизиты решений Правительства Российской Федерации, органов охраны объектов культурного наследия о включении объекта недвижимости в единый государственный реестр объектов культурного наследия (памятников истории и культуры) народов Российской Федерации либо об отнесении объекта недвижимости к выявленным объектам культурного наследия, подлежащим государственной охране	-
14.3	Реквизиты документа, на основании которого установлены требования к сохранению, содержанию и использованию объектов культурного наследия (памятников истории и культуры) народов Российской Федерации, требования к обеспечению доступа к таким объектам либо выявленному объекту культурного наследия	-
Обозначение (номер) помещения, машино-места на плане здания, сооружения, плане этажа: 194		
Кадастровый номер: -		
№ п/п	Наименование характеристики	Значение характеристики
1	2	3
1	Вид объекта недвижимости (помещение, машино-место)	Помещение
2	Ранее присвоенный государственный учетный номер помещения, машино-места (кадастровый, инвентарный или условный номер)	-

3	Кадастровый номер исходного объекта недвижимости (объектов недвижимости)	-
4	Номер, тип этажа (этажей), на котором (которых) расположено помещение	6, Этаж
5	Адрес помещения, машино-места	-
	Местоположение помещения, машино-места	Российская Федерация, Московская область, г.о Одинцовский, село Лайково, микрорайон Город-событие, дом 70, квартира 194
	Дополнение местоположения помещения, машино-места	-
6	Площадь помещения, машино-места (P), м ²	52.8
7	Назначение помещения	Жилое
8	Вид жилого помещения (квартира, комната (в квартире), если жилое помещение расположено в многоквартирном доме)	Квартира
9	Вид (виды) разрешенного использования помещения	-
10	Наименование помещения	Квартира
11	Кадастровый номер (при наличии) или обозначение на плане этажа (или поэтажном плане) квартиры, в которой расположена комната	-
12	Сведения об отнесении к общему имуществу в многоквартирном доме или к вспомогательным помещениям	-
13	Сведения об отнесении к специализированному жилищному фонду или к жилым помещениям наемного дома социального использования или наемного дома коммерческого использования	-
14	Сведения о включении помещения в единый государственный реестр объектов культурного наследия (памятников истории и культуры) народов Российской Федерации	-
14.1	Регистрационный номер, вид и наименование объекта недвижимости в едином государственном реестре объектов культурного наследия (памятников истории и культуры) народов Российской Федерации либо регистрационный номер учетной карты объекта, представляющего собой историко-культурную ценность, вид и наименование выявленного объекта культурного наследия	-
14.2	Реквизиты решений Правительства Российской Федерации, органов охраны объектов культурного наследия о включении объекта недвижимости в единый государственный реестр объектов культурного наследия (памятников истории и культуры) народов Российской Федерации либо об отнесении объекта недвижимости к выявленным объектам культурного наследия, подлежащим государственной охране	-
14.3	Реквизиты документа, на основании которого установлены требования к сохранению, содержанию и использованию объектов культурного наследия (памятников истории и культуры) народов Российской Федерации, требования к обеспечению доступа к таким объектам либо выявленному объекту культурного наследия	-

Обозначение (номер) помещения, машино-места на плане здания, сооружения, плане этажа: 195

Кадастровый номер: -

№ п/п	Наименование характеристики	Значение характеристики
1	2	3
1	Вид объекта недвижимости (помещение, машино-место)	Помещение
2	Ранее присвоенный государственный учетный номер помещения, машино-места (кадастровый, инвентарный или условный номер)	-
3	Кадастровый номер исходного объекта недвижимости (объектов недвижимости)	-
4	Номер, тип этажа (этажей), на котором (которых) расположено помещение	7, Этаж
5	Адрес помещения, машино-места	-
	Местоположение помещения, машино-места	Российская Федерация, Московская область, г.о Одинцовский, село Лайково, микрорайон Город-событие, дом 70, квартира 195
	Дополнение местоположения помещения, машино-места	-
6	Площадь помещения, машино-места (Р), м ²	58.0
7	Назначение помещения	Жилое
8	Вид жилого помещения (квартира, комната (в квартире), если жилое помещение расположено в многоквартирном доме)	Квартира
9	Вид (виды) разрешенного использования помещения	-
10	Наименование помещения	Квартира
11	Кадастровый номер (при наличии) или обозначение на плане этажа (или поэтажном плане) квартиры, в которой расположена комната	-
12	Сведения об отнесении к общему имуществу в многоквартирном доме или к вспомогательным помещениям	-
13	Сведения об отнесении к специализированному жилищному фонду или к жилым помещениям наемного дома социального использования или наемного дома коммерческого использования	-
14	Сведения о включении помещения в единый государственный реестр объектов культурного наследия (памятников истории и культуры) народов Российской Федерации	-
14.1	Регистрационный номер, вид и наименование объекта недвижимости в едином государственном реестре объектов культурного наследия (памятников истории и культуры) народов Российской Федерации либо регистрационный номер учетной карты объекта, представляющего собой историко-культурную ценность, вид и наименование выявленного объекта культурного наследия	-

14.2	Реквизиты решений Правительства Российской Федерации, органов охраны объектов культурного наследия о включении объекта недвижимости в единый государственный реестр объектов культурного наследия (памятников истории и культуры) народов Российской Федерации либо об отнесении объекта недвижимости к выявленным объектам культурного наследия, подлежащим государственной охране	-
14.3	Реквизиты документа, на основании которого установлены требования к сохранению, содержанию и использованию объектов культурного наследия (памятников истории и культуры) народов Российской Федерации, требования к обеспечению доступа к таким объектам либо выявленному объекту культурного наследия	-

Обозначение (номер) помещения, машино-места на плане здания, сооружения, плане этажа: 196

Кадастровый номер: -

№ п/п	Наименование характеристики	Значение характеристики
1	2	3
1	Вид объекта недвижимости (помещение, машино-место)	Помещение
2	Ранее присвоенный государственный учетный номер помещения, машино-места (кадастровый, инвентарный или условный номер)	-
3	Кадастровый номер исходного объекта недвижимости (объектов недвижимости)	-
4	Номер, тип этажа (этажей), на котором (которых) расположено помещение	7, Этаж
5	Адрес помещения, машино-места	-
	Местоположение помещения, машино-места	Российская Федерация, Московская область, г.о Одинцовский, село Лайково, микрорайон Город-событие, дом 70, квартира 196
	Дополнение местоположения помещения, машино-места	-
6	Площадь помещения, машино-места (Р), м2	40.0
7	Назначение помещения	Жилое
8	Вид жилого помещения (квартира, комната (в квартире), если жилое помещение расположено в многоквартирном доме)	Квартира
9	Вид (виды) разрешенного использования помещения	-
10	Наименование помещения	Квартира
11	Кадастровый номер (при наличии) или обозначение на плане этажа (или поэтажном плане) квартиры, в которой расположена комната	-
12	Сведения об отнесении к общему имуществу в многоквартирном доме или к вспомогательным помещениям	-
13	Сведения об отнесении к специализированному жилищному фонду или к жилым помещениям наемного дома социального использования или наемного дома коммерческого использования	-

14	Сведения о включении помещения в единый государственный реестр объектов культурного наследия (памятников истории и культуры) народов Российской Федерации	-
14.1	Регистрационный номер, вид и наименование объекта недвижимости в едином государственном реестре объектов культурного наследия (памятников истории и культуры) народов Российской Федерации либо регистрационный номер учетной карты объекта, представляющего собой историко-культурную ценность, вид и наименование выявленного объекта культурного наследия	-
14.2	Реквизиты решений Правительства Российской Федерации, органов охраны объектов культурного наследия о включении объекта недвижимости в единый государственный реестр объектов культурного наследия (памятников истории и культуры) народов Российской Федерации либо об отнесении объекта недвижимости к выявленным объектам культурного наследия, подлежащим государственной охране	-
14.3	Реквизиты документа, на основании которого установлены требования к сохранению, содержанию и использованию объектов культурного наследия (памятников истории и культуры) народов Российской Федерации, требования к обеспечению доступа к таким объектам либо выявленному объекту культурного наследия	-

Обозначение (номер) помещения, машино-места на плане здания, сооружения, плане этажа: 197

Кадастровый номер: -

№ п/п	Наименование характеристики	Значение характеристики
1	2	3
1	Вид объекта недвижимости (помещение, машино-место)	Помещение
2	Ранее присвоенный государственный учетный номер помещения, машино-места (кадастровый, инвентарный или условный номер)	-
3	Кадастровый номер исходного объекта недвижимости (объектов недвижимости)	-
4	Номер, тип этажа (этажей), на котором (которых) расположено помещение	7, Этаж
5	Адрес помещения, машино-места	-
	Местоположение помещения, машино-места	Российская Федерация, Московская область, г.о Одинцовский, село Лайково, микрорайон Город-событие, дом 70, квартира 197
	Дополнение местоположения помещения, машино-места	-
6	Площадь помещения, машино-места (Р), м ²	62.6
7	Назначение помещения	Жилое
8	Вид жилого помещения (квартира, комната (в квартире), если жилое помещение расположено в многоквартирном доме)	Квартира
9	Вид (виды) разрешенного использования помещения	-
10	Наименование помещения	Квартира

11	Кадастровый номер (при наличии) или обозначение на плане этажа (или поэтажном плане) квартиры, в которой расположена комната	-
12	Сведения об отнесении к общему имуществу в многоквартирном доме или к вспомогательным помещениям	-
13	Сведения об отнесении к специализированному жилищному фонду или к жилым помещениям наемного дома социального использования или наемного дома коммерческого использования	-
14	Сведения о включении помещения в единый государственный реестр объектов культурного наследия (памятников истории и культуры) народов Российской Федерации	-
14.1	Регистрационный номер, вид и наименование объекта недвижимости в едином государственном реестре объектов культурного наследия (памятников истории и культуры) народов Российской Федерации либо регистрационный номер учетной карты объекта, представляющего собой историко-культурную ценность, вид и наименование выявленного объекта культурного наследия	-
14.2	Реквизиты решений Правительства Российской Федерации, органов охраны объектов культурного наследия о включении объекта недвижимости в единый государственный реестр объектов культурного наследия (памятников истории и культуры) народов Российской Федерации либо об отнесении объекта недвижимости к выявленным объектам культурного наследия, подлежащим государственной охране	-
14.3	Реквизиты документа, на основании которого установлены требования к сохранению, содержанию и использованию объектов культурного наследия (памятников истории и культуры) народов Российской Федерации, требования к обеспечению доступа к таким объектам либо выявленному объекту культурного наследия	-
Обозначение (номер) помещения, машино-места на плане здания, сооружения, плане этажа: 198		
Кадастровый номер: -		
№ п/п	Наименование характеристики	Значение характеристики
1	2	3
1	Вид объекта недвижимости (помещение, машино-место)	Помещение
2	Ранее присвоенный государственный учетный номер помещения, машино-места (кадастровый, инвентарный или условный номер)	-
3	Кадастровый номер исходного объекта недвижимости (объектов недвижимости)	-
4	Номер, тип этажа (этажей), на котором (которых) расположено помещение	7, Этаж
5	Адрес помещения, машино-места	-
	Местоположение помещения, машино-места	Российская Федерация, Московская область, г.о Одинцовский, село Лайково, микрорайон Город-событие, дом 70, квартира 198

5	Дополнение местоположения помещения, машино-места	-
6	Площадь помещения, машино-места (Р), м ²	52.8
7	Назначение помещения	Жилое
8	Вид жилого помещения (квартира, комната (в квартире)), если жилое помещение расположено в многоквартирном доме	Квартира
9	Вид (виды) разрешенного использования помещения	-
10	Наименование помещения	Квартира
11	Кадастровый номер (при наличии) или обозначение на плане этажа (или поэтажном плане) квартиры, в которой расположена комната	-
12	Сведения об отнесении к общему имуществу в многоквартирном доме или к вспомогательным помещениям	-
13	Сведения об отнесении к специализированному жилищному фонду или к жилым помещениям наемного дома социального использования или наемного дома коммерческого использования	-
14	Сведения о включении помещения в единый государственный реестр объектов культурного наследия (памятников истории и культуры) народов Российской Федерации	-
14.1	Регистрационный номер, вид и наименование объекта недвижимости в едином государственном реестре объектов культурного наследия (памятников истории и культуры) народов Российской Федерации либо регистрационный номер учетной карты объекта, представляющего собой историко-культурную ценность, вид и наименование выявленного объекта культурного наследия	-
14.2	Реквизиты решений Правительства Российской Федерации, органов охраны объектов культурного наследия о включении объекта недвижимости в единый государственный реестр объектов культурного наследия (памятников истории и культуры) народов Российской Федерации либо об отнесении объекта недвижимости к выявленным объектам культурного наследия, подлежащим государственной охране	-
14.3	Реквизиты документа, на основании которого установлены требования к сохранению, содержанию и использованию объектов культурного наследия (памятников истории и культуры) народов Российской Федерации, требования к обеспечению доступа к таким объектам либо выявленному объекту культурного наследия	-
Обозначение (номер) помещения, машино-места на плане здания, сооружения, плане этажа: 199		
Кадастровый номер: -		
№ п/п	Наименование характеристики	Значение характеристики
1	2	3
1	Вид объекта недвижимости (помещение, машино-место)	Помещение
2	Ранее присвоенный государственный учетный номер помещения, машино-места (кадастровый, инвентарный или условный номер)	-

3	Кадастровый номер исходного объекта недвижимости (объектов недвижимости)	-
4	Номер, тип этажа (этажей), на котором (которых) расположено помещение	8, Этаж
5	Адрес помещения, машино-места	-
	Местоположение помещения, машино-места	Российская Федерация, Московская область, г.о Одинцовский, село Лайково, микрорайон Город-событие, дом 70, квартира 199
	Дополнение местоположения помещения, машино-места	-
6	Площадь помещения, машино-места (P), м ²	57.8
7	Назначение помещения	Жилое
8	Вид жилого помещения (квартира, комната (в квартире), если жилое помещение расположено в многоквартирном доме	Квартира
9	Вид (виды) разрешенного использования помещения	-
10	Наименование помещения	Квартира
11	Кадастровый номер (при наличии) или обозначение на плане этажа (или поэтажном плане) квартиры, в которой расположена комната	-
12	Сведения об отнесении к общему имуществу в многоквартирном доме или к вспомогательным помещениям	-
13	Сведения об отнесении к специализированному жилищному фонду или к жилым помещениям наемного дома социального использования или наемного дома коммерческого использования	-
14	Сведения о включении помещения в единый государственный реестр объектов культурного наследия (памятников истории и культуры) народов Российской Федерации	-
14.1	Регистрационный номер, вид и наименование объекта недвижимости в едином государственном реестре объектов культурного наследия (памятников истории и культуры) народов Российской Федерации либо регистрационный номер учетной карты объекта, представляющего собой историко-культурную ценность, вид и наименование выявленного объекта культурного наследия	-
14.2	Реквизиты решений Правительства Российской Федерации, органов охраны объектов культурного наследия о включении объекта недвижимости в единый государственный реестр объектов культурного наследия (памятников истории и культуры) народов Российской Федерации либо об отнесении объекта недвижимости к выявленным объектам культурного наследия, подлежащим государственной охране	-
14.3	Реквизиты документа, на основании которого установлены требования к сохранению, содержанию и использованию объектов культурного наследия (памятников истории и культуры) народов Российской Федерации, требования к обеспечению доступа к таким объектам либо выявленному объекту культурного наследия	-

Обозначение (номер) помещения, машино-места на плане здания, сооружения, плане этажа: 200

Кадастровый номер: -

№ п/п	Наименование характеристики	Значение характеристики
1	2	3
1	Вид объекта недвижимости (помещение, машино-место)	Помещение
2	Ранее присвоенный государственный учетный номер помещения, машино-места (кадастровый, инвентарный или условный номер)	-
3	Кадастровый номер исходного объекта недвижимости (объектов недвижимости)	-
4	Номер, тип этажа (этажей), на котором (которых) расположено помещение	8, Этаж
5	Адрес помещения, машино-места	-
	Местоположение помещения, машино-места	Российская Федерация, Московская область, г.о Одинцовский, село Лайково, микрорайон Город-событие, дом 70, квартира 200
	Дополнение местоположения помещения, машино-места	-
6	Площадь помещения, машино-места (P), м ²	40.1
7	Назначение помещения	Жилое
8	Вид жилого помещения (квартира, комната (в квартире), если жилое помещение расположено в многоквартирном доме)	Квартира
9	Вид (виды) разрешенного использования помещения	-
10	Наименование помещения	Квартира
11	Кадастровый номер (при наличии) или обозначение на плане этажа (или поэтажном плане) квартиры, в которой расположена комната	-
12	Сведения об отнесении к общему имуществу в многоквартирном доме или к вспомогательным помещениям	-
13	Сведения об отнесении к специализированному жилищному фонду или к жилым помещениям наемного дома социального использования или наемного дома коммерческого использования	-
14	Сведения о включении помещения в единый государственный реестр объектов культурного наследия (памятников истории и культуры) народов Российской Федерации	-
14.1	Регистрационный номер, вид и наименование объекта недвижимости в едином государственном реестре объектов культурного наследия (памятников истории и культуры) народов Российской Федерации либо регистрационный номер учетной карты объекта, представляющего собой историко-культурную ценность, вид и наименование выявленного объекта культурного наследия	-

14.2	Реквизиты решений Правительства Российской Федерации, органов охраны объектов культурного наследия о включении объекта недвижимости в единый государственный реестр объектов культурного наследия (памятников истории и культуры) народов Российской Федерации либо об отнесении объекта недвижимости к выявленным объектам культурного наследия, подлежащим государственной охране	-
14.3	Реквизиты документа, на основании которого установлены требования к сохранению, содержанию и использованию объектов культурного наследия (памятников истории и культуры) народов Российской Федерации, требования к обеспечению доступа к таким объектам либо выявленному объекту культурного наследия	-

Обозначение (номер) помещения, машино-места на плане здания, сооружения, плане этажа: 201

Кадастровый номер: -

№ п/п	Наименование характеристики	Значение характеристики
1	2	3
1	Вид объекта недвижимости (помещение, машино-место)	Помещение
2	Ранее присвоенный государственный учетный номер помещения, машино-места (кадастровый, инвентарный или условный номер)	-
3	Кадастровый номер исходного объекта недвижимости (объектов недвижимости)	-
4	Номер, тип этажа (этажей), на котором (которых) расположено помещение	8, Этаж
5	Адрес помещения, машино-места	-
	Местоположение помещения, машино-места	Российская Федерация, Московская область, г.о Одинцовский, село Лайково, микрорайон Город-событие, дом 70, квартира 201
	Дополнение местоположения помещения, машино-места	-
6	Площадь помещения, машино-места (Р), м ²	62.8
7	Назначение помещения	Жилое
8	Вид жилого помещения (квартира, комната (в квартире), если жилое помещение расположено в многоквартирном доме)	Квартира
9	Вид (виды) разрешенного использования помещения	-
10	Наименование помещения	Квартира
11	Кадастровый номер (при наличии) или обозначение на плане этажа (или поэтажном плане) квартиры, в которой расположена комната	-
12	Сведения об отнесении к общему имуществу в многоквартирном доме или к вспомогательным помещениям	-
13	Сведения об отнесении к специализированному жилищному фонду или к жилым помещениям наемного дома социального использования или наемного дома коммерческого использования	-

14	Сведения о включении помещения в единый государственный реестр объектов культурного наследия (памятников истории и культуры) народов Российской Федерации	-
14.1	Регистрационный номер, вид и наименование объекта недвижимости в едином государственном реестре объектов культурного наследия (памятников истории и культуры) народов Российской Федерации либо регистрационный номер учетной карты объекта, представляющего собой историко-культурную ценность, вид и наименование выявленного объекта культурного наследия	-
14.2	Реквизиты решений Правительства Российской Федерации, органов охраны объектов культурного наследия о включении объекта недвижимости в единый государственный реестр объектов культурного наследия (памятников истории и культуры) народов Российской Федерации либо об отнесении объекта недвижимости к выявленным объектам культурного наследия, подлежащим государственной охране	-
14.3	Реквизиты документа, на основании которого установлены требования к сохранению, содержанию и использованию объектов культурного наследия (памятников истории и культуры) народов Российской Федерации, требования к обеспечению доступа к таким объектам либо выявленному объекту культурного наследия	-

Обозначение (номер) помещения, машино-места на плане здания, сооружения, плане этажа: 202

Кадастровый номер: -

№ п/п	Наименование характеристики	Значение характеристики
1	2	3
1	Вид объекта недвижимости (помещение, машино-место)	Помещение
2	Ранее присвоенный государственный учетный номер помещения, машино-места (кадастровый, инвентарный или условный номер)	-
3	Кадастровый номер исходного объекта недвижимости (объектов недвижимости)	-
4	Номер, тип этажа (этажей), на котором (которых) расположено помещение	8, Этаж
5	Адрес помещения, машино-места	-
	Местоположение помещения, машино-места	Российская Федерация, Московская область, г.о Одинцовский, село Лайково, микрорайон Город-событие, дом 70, квартира 202
	Дополнение местоположения помещения, машино-места	-
6	Площадь помещения, машино-места (P), м ²	52.7
7	Назначение помещения	Жилое
8	Вид жилого помещения (квартира, комната (в квартире), если жилое помещение расположено в многоквартирном доме)	Квартира
9	Вид (виды) разрешенного использования помещения	-
10	Наименование помещения	Квартира

11	Кадастровый номер (при наличии) или обозначение на плане этажа (или поэтажном плане) квартиры, в которой расположена комната	-
12	Сведения об отнесении к общему имуществу в многоквартирном доме или к вспомогательным помещениям	-
13	Сведения об отнесении к специализированному жилищному фонду или к жилым помещениям наемного дома социального использования или наемного дома коммерческого использования	-
14	Сведения о включении помещения в единый государственный реестр объектов культурного наследия (памятников истории и культуры) народов Российской Федерации	-
14.1	Регистрационный номер, вид и наименование объекта недвижимости в едином государственном реестре объектов культурного наследия (памятников истории и культуры) народов Российской Федерации либо регистрационный номер учетной карты объекта, представляющего собой историко-культурную ценность, вид и наименование выявленного объекта культурного наследия	-
14.2	Реквизиты решений Правительства Российской Федерации, органов охраны объектов культурного наследия о включении объекта недвижимости в единый государственный реестр объектов культурного наследия (памятников истории и культуры) народов Российской Федерации либо об отнесении объекта недвижимости к выявленным объектам культурного наследия, подлежащим государственной охране	-
14.3	Реквизиты документа, на основании которого установлены требования к сохранению, содержанию и использованию объектов культурного наследия (памятников истории и культуры) народов Российской Федерации, требования к обеспечению доступа к таким объектам либо выявленному объекту культурного наследия	-

Обозначение (номер) помещения, машино-места на плане здания, сооружения, плане этажа: 203

Кадастровый номер: -

№ п/п	Наименование характеристики	Значение характеристики
1	2	3
1	Вид объекта недвижимости (помещение, машино-место)	Помещение
2	Ранее присвоенный государственный учетный номер помещения, машино-места (кадастровый, инвентарный или условный номер)	-
3	Кадастровый номер исходного объекта недвижимости (объектов недвижимости)	-
4	Номер, тип этажа (этажей), на котором (которых) расположено помещение	9, Этаж
5	Адрес помещения, машино-места	-
	Местоположение помещения, машино-места	Российская Федерация, Московская область, г.о Одинцовский, село Лайково, микрорайон Город-событие, дом 70, квартира 203

5	Дополнение местоположения помещения, машино-места	-
6	Площадь помещения, машино-места (Р), м2	57.9
7	Назначение помещения	Жилое
8	Вид жилого помещения (квартира, комната (в квартире)), если жилое помещение расположено в многоквартирном доме	Квартира
9	Вид (виды) разрешенного использования помещения	-
10	Наименование помещения	Квартира
11	Кадастровый номер (при наличии) или обозначение на плане этажа (или поэтажном плане) квартиры, в которой расположена комната	-
12	Сведения об отнесении к общему имуществу в многоквартирном доме или к вспомогательным помещениям	-
13	Сведения об отнесении к специализированному жилищному фонду или к жилым помещениям наемного дома социального использования или наемного дома коммерческого использования	-
14	Сведения о включении помещения в единый государственный реестр объектов культурного наследия (памятников истории и культуры) народов Российской Федерации	-
14.1	Регистрационный номер, вид и наименование объекта недвижимости в едином государственном реестре объектов культурного наследия (памятников истории и культуры) народов Российской Федерации либо регистрационный номер учетной карты объекта, представляющего собой историко-культурную ценность, вид и наименование выявленного объекта культурного наследия	-
14.2	Реквизиты решений Правительства Российской Федерации, органов охраны объектов культурного наследия о включении объекта недвижимости в единый государственный реестр объектов культурного наследия (памятников истории и культуры) народов Российской Федерации либо об отнесении объекта недвижимости к выявленным объектам культурного наследия, подлежащим государственной охране	-
14.3	Реквизиты документа, на основании которого установлены требования к сохранению, содержанию и использованию объектов культурного наследия (памятников истории и культуры) народов Российской Федерации, требования к обеспечению доступа к таким объектам либо выявленному объекту культурного наследия	-
Обозначение (номер) помещения, машино-места на плане здания, сооружения, плане этажа: 204		
Кадастровый номер: -		
№ п/п	Наименование характеристики	Значение характеристики
1	2	3
1	Вид объекта недвижимости (помещение, машино-место)	Помещение
2	Ранее присвоенный государственный учетный номер помещения, машино-места (кадастровый, инвентарный или условный номер)	-

3	Кадастровый номер исходного объекта недвижимости (объектов недвижимости)	-
4	Номер, тип этажа (этажей), на котором (которых) расположено помещение	9, Этаж
5	Адрес помещения, машино-места	-
	Местоположение помещения, машино-места	Российская Федерация, Московская область, г.о Одинцовский, село Лайково, микрорайон Город-событие, дом 70, квартира 204
	Дополнение местоположения помещения, машино-места	-
6	Площадь помещения, машино-места (Р), м ²	39.9
7	Назначение помещения	Жилое
8	Вид жилого помещения (квартира, комната (в квартире), если жилое помещение расположено в многоквартирном доме	Квартира
9	Вид (виды) разрешенного использования помещения	-
10	Наименование помещения	Квартира
11	Кадастровый номер (при наличии) или обозначение на плане этажа (или поэтажном плане) квартиры, в которой расположена комната	-
12	Сведения об отнесении к общему имуществу в многоквартирном доме или к вспомогательным помещениям	-
13	Сведения об отнесении к специализированному жилищному фонду или к жилым помещениям наемного дома социального использования или наемного дома коммерческого использования	-
14	Сведения о включении помещения в единый государственный реестр объектов культурного наследия (памятников истории и культуры) народов Российской Федерации	-
14.1	Регистрационный номер, вид и наименование объекта недвижимости в едином государственном реестре объектов культурного наследия (памятников истории и культуры) народов Российской Федерации либо регистрационный номер учетной карты объекта, представляющего собой историко-культурную ценность, вид и наименование выявленного объекта культурного наследия	-
14.2	Реквизиты решений Правительства Российской Федерации, органов охраны объектов культурного наследия о включении объекта недвижимости в единый государственный реестр объектов культурного наследия (памятников истории и культуры) народов Российской Федерации либо об отнесении объекта недвижимости к выявленным объектам культурного наследия, подлежащим государственной охране	-
14.3	Реквизиты документа, на основании которого установлены требования к сохранению, содержанию и использованию объектов культурного наследия (памятников истории и культуры) народов Российской Федерации, требования к обеспечению доступа к таким объектам либо выявленному объекту культурного наследия	-

Обозначение (номер) помещения, машино-места на плане здания, сооружения, плане этажа: 205

Кадастровый номер: -

№ п/п	Наименование характеристики	Значение характеристики
1	2	3
1	Вид объекта недвижимости (помещение, машино-место)	Помещение
2	Ранее присвоенный государственный учетный номер помещения, машино-места (кадастровый, инвентарный или условный номер)	-
3	Кадастровый номер исходного объекта недвижимости (объектов недвижимости)	-
4	Номер, тип этажа (этажей), на котором (которых) расположено помещение	9, Этаж
5	Адрес помещения, машино-места	-
	Местоположение помещения, машино-места	Российская Федерация, Московская область, г.о Одинцовский, село Лайково, микрорайон Город-событие, дом 70, квартира 205
	Дополнение местоположения помещения, машино-места	-
6	Площадь помещения, машино-места (P), м ²	63.0
7	Назначение помещения	Жилое
8	Вид жилого помещения (квартира, комната (в квартире), если жилое помещение расположено в многоквартирном доме	Квартира
9	Вид (виды) разрешенного использования помещения	-
10	Наименование помещения	Квартира
11	Кадастровый номер (при наличии) или обозначение на плане этажа (или поэтажном плане) квартиры, в которой расположена комната	-
12	Сведения об отнесении к общему имуществу в многоквартирном доме или к вспомогательным помещениям	-
13	Сведения об отнесении к специализированному жилищному фонду или к жилым помещениям наемного дома социального использования или наемного дома коммерческого использования	-
14	Сведения о включении помещения в единый государственный реестр объектов культурного наследия (памятников истории и культуры) народов Российской Федерации	-
14.1	Регистрационный номер, вид и наименование объекта недвижимости в едином государственном реестре объектов культурного наследия (памятников истории и культуры) народов Российской Федерации либо регистрационный номер учетной карты объекта, представляющего собой историко-культурную ценность, вид и наименование выявленного объекта культурного наследия	-

14.2	Реквизиты решений Правительства Российской Федерации, органов охраны объектов культурного наследия о включении объекта недвижимости в единый государственный реестр объектов культурного наследия (памятников истории и культуры) народов Российской Федерации либо об отнесении объекта недвижимости к выявленным объектам культурного наследия, подлежащим государственной охране	-
14.3	Реквизиты документа, на основании которого установлены требования к сохранению, содержанию и использованию объектов культурного наследия (памятников истории и культуры) народов Российской Федерации, требования к обеспечению доступа к таким объектам либо выявленному объекту культурного наследия	-
Обозначение (номер) помещения, машино-места на плане здания, сооружения, плане этажа: 206		
Кадастровый номер: -		
№ п/п	Наименование характеристики	Значение характеристики
1	2	3
1	Вид объекта недвижимости (помещение, машино-место)	Помещение
2	Ранее присвоенный государственный учетный номер помещения, машино-места (кадастровый, инвентарный или условный номер)	-
3	Кадастровый номер исходного объекта недвижимости (объектов недвижимости)	-
4	Номер, тип этажа (этажей), на котором (которых) расположено помещение	9, Этаж
5	Адрес помещения, машино-места	-
	Местоположение помещения, машино-места	Российская Федерация, Московская область, г.о Одинцовский, село Лайково, микрорайон Город-событие, дом 70, квартира 206
	Дополнение местоположения помещения, машино-места	-
6	Площадь помещения, машино-места (Р), м2	52.5
7	Назначение помещения	Жилое
8	Вид жилого помещения (квартира, комната (в квартире), если жилое помещение расположено в многоквартирном доме)	Квартира
9	Вид (виды) разрешенного использования помещения	-
10	Наименование помещения	Квартира
11	Кадастровый номер (при наличии) или обозначение на плане этажа (или поэтажном плане) квартиры, в которой расположена комната	-
12	Сведения об отнесении к общему имуществу в многоквартирном доме или к вспомогательным помещениям	-
13	Сведения об отнесении к специализированному жилищному фонду или к жилым помещениям наемного дома социального использования или наемного дома коммерческого использования	-

14	Сведения о включении помещения в единый государственный реестр объектов культурного наследия (памятников истории и культуры) народов Российской Федерации	-
14.1	Регистрационный номер, вид и наименование объекта недвижимости в едином государственном реестре объектов культурного наследия (памятников истории и культуры) народов Российской Федерации либо регистрационный номер учетной карты объекта, представляющего собой историко-культурную ценность, вид и наименование выявленного объекта культурного наследия	-
14.2	Реквизиты решений Правительства Российской Федерации, органов охраны объектов культурного наследия о включении объекта недвижимости в единый государственный реестр объектов культурного наследия (памятников истории и культуры) народов Российской Федерации либо об отнесении объекта недвижимости к выявленным объектам культурного наследия, подлежащим государственной охране	-
14.3	Реквизиты документа, на основании которого установлены требования к сохранению, содержанию и использованию объектов культурного наследия (памятников истории и культуры) народов Российской Федерации, требования к обеспечению доступа к таким объектам либо выявленному объекту культурного наследия	-

Обозначение (номер) помещения, машино-места на плане здания, сооружения, плане этажа: 207

Кадастровый номер: -

№ п/п	Наименование характеристики	Значение характеристики
1	2	3
1	Вид объекта недвижимости (помещение, машино-место)	Помещение
2	Ранее присвоенный государственный учетный номер помещения, машино-места (кадастровый, инвентарный или условный номер)	-
3	Кадастровый номер исходного объекта недвижимости (объектов недвижимости)	-
4	Номер, тип этажа (этажей), на котором (которых) расположено помещение	10, Этаж
5	Адрес помещения, машино-места	-
	Местоположение помещения, машино-места	Российская Федерация, Московская область, г.о Одинцовский, село Лайково, микрорайон Город-событие, дом 70, квартира 207
	Дополнение местоположения помещения, машино-места	-
6	Площадь помещения, машино-места (P), м ²	55.2
7	Назначение помещения	Жилое
8	Вид жилого помещения (квартира, комната (в квартире)), если жилое помещение расположено в многоквартирном доме	Квартира
9	Вид (виды) разрешенного использования помещения	-
10	Наименование помещения	Квартира

11	Кадастровый номер (при наличии) или обозначение на плане этажа (или поэтажном плане) квартиры, в которой расположена комната	-
12	Сведения об отнесении к общему имуществу в многоквартирном доме или к вспомогательным помещениям	-
13	Сведения об отнесении к специализированному жилищному фонду или к жилым помещениям наемного дома социального использования или наемного дома коммерческого использования	-
14	Сведения о включении помещения в единый государственный реестр объектов культурного наследия (памятников истории и культуры) народов Российской Федерации	-
14.1	Регистрационный номер, вид и наименование объекта недвижимости в едином государственном реестре объектов культурного наследия (памятников истории и культуры) народов Российской Федерации либо регистрационный номер учетной карты объекта, представляющего собой историко-культурную ценность, вид и наименование выявленного объекта культурного наследия	-
14.2	Реквизиты решений Правительства Российской Федерации, органов охраны объектов культурного наследия о включении объекта недвижимости в единый государственный реестр объектов культурного наследия (памятников истории и культуры) народов Российской Федерации либо об отнесении объекта недвижимости к выявленным объектам культурного наследия, подлежащим государственной охране	-
14.3	Реквизиты документа, на основании которого установлены требования к сохранению, содержанию и использованию объектов культурного наследия (памятников истории и культуры) народов Российской Федерации, требования к обеспечению доступа к таким объектам либо выявленному объекту культурного наследия	-
Обозначение (номер) помещения, машино-места на плане здания, сооружения, плане этажа: 208		
Кадастровый номер: -		
№ п/п	Наименование характеристики	Значение характеристики
1	2	3
1	Вид объекта недвижимости (помещение, машино-место)	Помещение
2	Ранее присвоенный государственный учетный номер помещения, машино-места (кадастровый, инвентарный или условный номер)	-
3	Кадастровый номер исходного объекта недвижимости (объектов недвижимости)	-
4	Номер, тип этажа (этажей), на котором (которых) расположено помещение	10, Этаж
5	Адрес помещения, машино-места	-
	Местоположение помещения, машино-места	Российская Федерация, Московская область, г.о Одинцовский, село Лайково, микрорайон Город-событие, дом 70, квартира 208

5	Дополнение местоположения помещения, машино-места	-
6	Площадь помещения, машино-места (Р), м2	39.6
7	Назначение помещения	Жилое
8	Вид жилого помещения (квартира, комната (в квартире)), если жилое помещение расположено в многоквартирном доме	Квартира
9	Вид (виды) разрешенного использования помещения	-
10	Наименование помещения	Квартира
11	Кадастровый номер (при наличии) или обозначение на плане этажа (или поэтажном плане) квартиры, в которой расположена комната	-
12	Сведения об отнесении к общему имуществу в многоквартирном доме или к вспомогательным помещениям	-
13	Сведения об отнесении к специализированному жилищному фонду или к жилым помещениям наемного дома социального использования или наемного дома коммерческого использования	-
14	Сведения о включении помещения в единый государственный реестр объектов культурного наследия (памятников истории и культуры) народов Российской Федерации	-
14.1	Регистрационный номер, вид и наименование объекта недвижимости в едином государственном реестре объектов культурного наследия (памятников истории и культуры) народов Российской Федерации либо регистрационный номер учетной карты объекта, представляющего собой историко-культурную ценность, вид и наименование выявленного объекта культурного наследия	-
14.2	Реквизиты решений Правительства Российской Федерации, органов охраны объектов культурного наследия о включении объекта недвижимости в единый государственный реестр объектов культурного наследия (памятников истории и культуры) народов Российской Федерации либо об отнесении объекта недвижимости к выявленным объектам культурного наследия, подлежащим государственной охране	-
14.3	Реквизиты документа, на основании которого установлены требования к сохранению, содержанию и использованию объектов культурного наследия (памятников истории и культуры) народов Российской Федерации, требования к обеспечению доступа к таким объектам либо выявленному объекту культурного наследия	-
Обозначение (номер) помещения, машино-места на плане здания, сооружения, плане этажа: 209		
Кадастровый номер: -		
№ п/п	Наименование характеристики	Значение характеристики
1	2	3
1	Вид объекта недвижимости (помещение, машино-место)	Помещение
2	Ранее присвоенный государственный учетный номер помещения, машино-места (кадастровый, инвентарный или условный номер)	-

3	Кадастровый номер исходного объекта недвижимости (объектов недвижимости)	-
4	Номер, тип этажа (этажей), на котором (которых) расположено помещение	10, Этаж
5	Адрес помещения, машино-места	-
	Местоположение помещения, машино-места	Российская Федерация, Московская область, г.о Одинцовский, село Лайково, микрорайон Город-событие, дом 70, квартира 209
	Дополнение местоположения помещения, машино-места	-
6	Площадь помещения, машино-места (Р), м ²	86.3
7	Назначение помещения	Жилое
8	Вид жилого помещения (квартира, комната (в квартире), если жилое помещение расположено в многоквартирном доме)	Квартира
9	Вид (виды) разрешенного использования помещения	-
10	Наименование помещения	Квартира
11	Кадастровый номер (при наличии) или обозначение на плане этажа (или поэтажном плане) квартиры, в которой расположена комната	-
12	Сведения об отнесении к общему имуществу в многоквартирном доме или к вспомогательным помещениям	-
13	Сведения об отнесении к специализированному жилищному фонду или к жилым помещениям наемного дома социального использования или наемного дома коммерческого использования	-
14	Сведения о включении помещения в единый государственный реестр объектов культурного наследия (памятников истории и культуры) народов Российской Федерации	-
14.1	Регистрационный номер, вид и наименование объекта недвижимости в едином государственном реестре объектов культурного наследия (памятников истории и культуры) народов Российской Федерации либо регистрационный номер учетной карты объекта, представляющего собой историко-культурную ценность, вид и наименование выявленного объекта культурного наследия	-
14.2	Реквизиты решений Правительства Российской Федерации, органов охраны объектов культурного наследия о включении объекта недвижимости в единый государственный реестр объектов культурного наследия (памятников истории и культуры) народов Российской Федерации либо об отнесении объекта недвижимости к выявленным объектам культурного наследия, подлежащим государственной охране	-
14.3	Реквизиты документа, на основании которого установлены требования к сохранению, содержанию и использованию объектов культурного наследия (памятников истории и культуры) народов Российской Федерации, требования к обеспечению доступа к таким объектам либо выявленному объекту культурного наследия	-

Обозначение (номер) помещения, машино-места на плане здания, сооружения, плане этажа: 210

Кадастровый номер: -

№ п/п	Наименование характеристики	Значение характеристики
1	2	3
1	Вид объекта недвижимости (помещение, машино-место)	Помещение
2	Ранее присвоенный государственный учетный номер помещения, машино-места (кадастровый, инвентарный или условный номер)	-
3	Кадастровый номер исходного объекта недвижимости (объектов недвижимости)	-
4	Номер, тип этажа (этажей), на котором (которых) расположено помещение	10, Этаж
5	Адрес помещения, машино-места	-
	Местоположение помещения, машино-места	Российская Федерация, Московская область, г.о Одинцовский, село Лайково, микрорайон Город-событие, дом 70, квартира 210
	Дополнение местоположения помещения, машино-места	-
6	Площадь помещения, машино-места (Р), м ²	50.2
7	Назначение помещения	Жилое
8	Вид жилого помещения (квартира, комната (в квартире), если жилое помещение расположено в многоквартирном доме)	Квартира
9	Вид (виды) разрешенного использования помещения	-
10	Наименование помещения	Квартира
11	Кадастровый номер (при наличии) или обозначение на плане этажа (или поэтажном плане) квартиры, в которой расположена комната	-
12	Сведения об отнесении к общему имуществу в многоквартирном доме или к вспомогательным помещениям	-
13	Сведения об отнесении к специализированному жилищному фонду или к жилым помещениям наемного дома социального использования или наемного дома коммерческого использования	-
14	Сведения о включении помещения в единый государственный реестр объектов культурного наследия (памятников истории и культуры) народов Российской Федерации	-
14.1	Регистрационный номер, вид и наименование объекта недвижимости в едином государственном реестре объектов культурного наследия (памятников истории и культуры) народов Российской Федерации либо регистрационный номер учетной карты объекта, представляющего собой историко-культурную ценность, вид и наименование выявленного объекта культурного наследия	-

14.2	Реквизиты решений Правительства Российской Федерации, органов охраны объектов культурного наследия о включении объекта недвижимости в единый государственный реестр объектов культурного наследия (памятников истории и культуры) народов Российской Федерации либо об отнесении объекта недвижимости к выявленным объектам культурного наследия, подлежащим государственной охране	-
14.3	Реквизиты документа, на основании которого установлены требования к сохранению, содержанию и использованию объектов культурного наследия (памятников истории и культуры) народов Российской Федерации, требования к обеспечению доступа к таким объектам либо выявленному объекту культурного наследия	-

Обозначение (номер) помещения, машино-места на плане здания, сооружения, плане этажа: 211

Кадастровый номер: -

№ п/п	Наименование характеристики	Значение характеристики
1	2	3
1	Вид объекта недвижимости (помещение, машино-место)	Помещение
2	Ранее присвоенный государственный учетный номер помещения, машино-места (кадастровый, инвентарный или условный номер)	-
3	Кадастровый номер исходного объекта недвижимости (объектов недвижимости)	-
4	Номер, тип этажа (этажей), на котором (которых) расположено помещение	11, Этаж
5	Адрес помещения, машино-места	-
	Местоположение помещения, машино-места	Российская Федерация, Московская область, г.о Одинцовский, село Лайково, микрорайон Город-событие, дом 70, квартира 211
	Дополнение местоположения помещения, машино-места	-
6	Площадь помещения, машино-места (Р), м2	54.7
7	Назначение помещения	Жилое
8	Вид жилого помещения (квартира, комната (в квартире)), если жилое помещение расположено в многоквартирном доме	Квартира
9	Вид (виды) разрешенного использования помещения	-
10	Наименование помещения	Квартира
11	Кадастровый номер (при наличии) или обозначение на плане этажа (или поэтажном плане) квартиры, в которой расположена комната	-
12	Сведения об отнесении к общему имуществу в многоквартирном доме или к вспомогательным помещениям	-
13	Сведения об отнесении к специализированному жилищному фонду или к жилым помещениям наемного дома социального использования или наемного дома коммерческого использования	-

14	Сведения о включении помещения в единый государственный реестр объектов культурного наследия (памятников истории и культуры) народов Российской Федерации	-
14.1	Регистрационный номер, вид и наименование объекта недвижимости в едином государственном реестре объектов культурного наследия (памятников истории и культуры) народов Российской Федерации либо регистрационный номер учетной карты объекта, представляющего собой историко-культурную ценность, вид и наименование выявленного объекта культурного наследия	-
14.2	Реквизиты решений Правительства Российской Федерации, органов охраны объектов культурного наследия о включении объекта недвижимости в единый государственный реестр объектов культурного наследия (памятников истории и культуры) народов Российской Федерации либо об отнесении объекта недвижимости к выявленным объектам культурного наследия, подлежащим государственной охране	-
14.3	Реквизиты документа, на основании которого установлены требования к сохранению, содержанию и использованию объектов культурного наследия (памятников истории и культуры) народов Российской Федерации, требования к обеспечению доступа к таким объектам либо выявленному объекту культурного наследия	-

Обозначение (номер) помещения, машино-места на плане здания, сооружения, плане этажа: 212

Кадастровый номер: -

№ п/п	Наименование характеристики	Значение характеристики
1	2	3
1	Вид объекта недвижимости (помещение, машино-место)	Помещение
2	Ранее присвоенный государственный учетный номер помещения, машино-места (кадастровый, инвентарный или условный номер)	-
3	Кадастровый номер исходного объекта недвижимости (объектов недвижимости)	-
4	Номер, тип этажа (этажей), на котором (которых) расположено помещение	11, Этаж
5	Адрес помещения, машино-места	-
	Местоположение помещения, машино-места	Российская Федерация, Московская область, г.о Одинцовский, село Лайково, микрорайон Город-событие, дом 70, квартира 212
	Дополнение местоположения помещения, машино-места	-
6	Площадь помещения, машино-места (P), м ²	40.0
7	Назначение помещения	Жилое
8	Вид жилого помещения (квартира, комната (в квартире), если жилое помещение расположено в многоквартирном доме)	Квартира
9	Вид (виды) разрешенного использования помещения	-
10	Наименование помещения	Квартира

11	Кадастровый номер (при наличии) или обозначение на плане этажа (или поэтажном плане) квартиры, в которой расположена комната	-
12	Сведения об отнесении к общему имуществу в многоквартирном доме или к вспомогательным помещениям	-
13	Сведения об отнесении к специализированному жилищному фонду или к жилым помещениям наемного дома социального использования или наемного дома коммерческого использования	-
14	Сведения о включении помещения в единый государственный реестр объектов культурного наследия (памятников истории и культуры) народов Российской Федерации	-
14.1	Регистрационный номер, вид и наименование объекта недвижимости в едином государственном реестре объектов культурного наследия (памятников истории и культуры) народов Российской Федерации либо регистрационный номер учетной карты объекта, представляющего собой историко-культурную ценность, вид и наименование выявленного объекта культурного наследия	-
14.2	Реквизиты решений Правительства Российской Федерации, органов охраны объектов культурного наследия о включении объекта недвижимости в единый государственный реестр объектов культурного наследия (памятников истории и культуры) народов Российской Федерации либо об отнесении объекта недвижимости к выявленным объектам культурного наследия, подлежащим государственной охране	-
14.3	Реквизиты документа, на основании которого установлены требования к сохранению, содержанию и использованию объектов культурного наследия (памятников истории и культуры) народов Российской Федерации, требования к обеспечению доступа к таким объектам либо выявленному объекту культурного наследия	-
Обозначение (номер) помещения, машино-места на плане здания, сооружения, плане этажа: 213		
Кадастровый номер: -		
№ п/п	Наименование характеристики	Значение характеристики
1	2	3
1	Вид объекта недвижимости (помещение, машино-место)	Помещение
2	Ранее присвоенный государственный учетный номер помещения, машино-места (кадастровый, инвентарный или условный номер)	-
3	Кадастровый номер исходного объекта недвижимости (объектов недвижимости)	-
4	Номер, тип этажа (этажей), на котором (которых) расположено помещение	11, Этаж
5	Адрес помещения, машино-места	-
	Местоположение помещения, машино-места	Российская Федерация, Московская область, г.о Одинцовский, село Лайково, микрорайон Город-событие, дом 70, квартира 213

5	Дополнение местоположения помещения, машино-места	-
6	Площадь помещения, машино-места (Р), м2	86.3
7	Назначение помещения	Жилое
8	Вид жилого помещения (квартира, комната (в квартире)), если жилое помещение расположено в многоквартирном доме	Квартира
9	Вид (виды) разрешенного использования помещения	-
10	Наименование помещения	Квартира
11	Кадастровый номер (при наличии) или обозначение на плане этажа (или поэтажном плане) квартиры, в которой расположена комната	-
12	Сведения об отнесении к общему имуществу в многоквартирном доме или к вспомогательным помещениям	-
13	Сведения об отнесении к специализированному жилищному фонду или к жилым помещениям наемного дома социального использования или наемного дома коммерческого использования	-
14	Сведения о включении помещения в единый государственный реестр объектов культурного наследия (памятников истории и культуры) народов Российской Федерации	-
14.1	Регистрационный номер, вид и наименование объекта недвижимости в едином государственном реестре объектов культурного наследия (памятников истории и культуры) народов Российской Федерации либо регистрационный номер учетной карты объекта, представляющего собой историко-культурную ценность, вид и наименование выявленного объекта культурного наследия	-
14.2	Реквизиты решений Правительства Российской Федерации, органов охраны объектов культурного наследия о включении объекта недвижимости в единый государственный реестр объектов культурного наследия (памятников истории и культуры) народов Российской Федерации либо об отнесении объекта недвижимости к выявленным объектам культурного наследия, подлежащим государственной охране	-
14.3	Реквизиты документа, на основании которого установлены требования к сохранению, содержанию и использованию объектов культурного наследия (памятников истории и культуры) народов Российской Федерации, требования к обеспечению доступа к таким объектам либо выявленному объекту культурного наследия	-
Обозначение (номер) помещения, машино-места на плане здания, сооружения, плане этажа: 214		
Кадастровый номер: -		
№ п/п	Наименование характеристики	Значение характеристики
1	2	3
1	Вид объекта недвижимости (помещение, машино-место)	Помещение
2	Ранее присвоенный государственный учетный номер помещения, машино-места (кадастровый, инвентарный или условный номер)	-

3	Кадастровый номер исходного объекта недвижимости (объектов недвижимости)	-
4	Номер, тип этажа (этажей), на котором (которых) расположено помещение	11, Этаж
5	Адрес помещения, машино-места	-
	Местоположение помещения, машино-места	Российская Федерация, Московская область, г.о Одинцовский, село Лайково, микрорайон Город-событие, дом 70, квартира 214
	Дополнение местоположения помещения, машино-места	-
6	Площадь помещения, машино-места (Р), м ²	49.8
7	Назначение помещения	Жилое
8	Вид жилого помещения (квартира, комната (в квартире), если жилое помещение расположено в многоквартирном доме)	Квартира
9	Вид (виды) разрешенного использования помещения	-
10	Наименование помещения	Квартира
11	Кадастровый номер (при наличии) или обозначение на плане этажа (или поэтажном плане) квартиры, в которой расположена комната	-
12	Сведения об отнесении к общему имуществу в многоквартирном доме или к вспомогательным помещениям	-
13	Сведения об отнесении к специализированному жилищному фонду или к жилым помещениям наемного дома социального использования или наемного дома коммерческого использования	-
14	Сведения о включении помещения в единый государственный реестр объектов культурного наследия (памятников истории и культуры) народов Российской Федерации	-
14.1	Регистрационный номер, вид и наименование объекта недвижимости в едином государственном реестре объектов культурного наследия (памятников истории и культуры) народов Российской Федерации либо регистрационный номер учетной карты объекта, представляющего собой историко-культурную ценность, вид и наименование выявленного объекта культурного наследия	-
14.2	Реквизиты решений Правительства Российской Федерации, органов охраны объектов культурного наследия о включении объекта недвижимости в единый государственный реестр объектов культурного наследия (памятников истории и культуры) народов Российской Федерации либо об отнесении объекта недвижимости к выявленным объектам культурного наследия, подлежащим государственной охране	-
14.3	Реквизиты документа, на основании которого установлены требования к сохранению, содержанию и использованию объектов культурного наследия (памятников истории и культуры) народов Российской Федерации, требования к обеспечению доступа к таким объектам либо выявленному объекту культурного наследия	-

Обозначение (номер) помещения, машино-места на плане здания, сооружения, плане этажа: 215

Кадастровый номер: -

№ п/п	Наименование характеристики	Значение характеристики
1	2	3
1	Вид объекта недвижимости (помещение, машино-место)	Помещение
2	Ранее присвоенный государственный учетный номер помещения, машино-места (кадастровый, инвентарный или условный номер)	-
3	Кадастровый номер исходного объекта недвижимости (объектов недвижимости)	-
4	Номер, тип этажа (этажей), на котором (которых) расположено помещение	12, Этаж
5	Адрес помещения, машино-места	-
	Местоположение помещения, машино-места	Российская Федерация, Московская область, г.о Одинцовский, село Лайково, микрорайон Город-событие, дом 70, квартира 215
	Дополнение местоположения помещения, машино-места	-
6	Площадь помещения, машино-места (Р), м ²	55.1
7	Назначение помещения	Жилое
8	Вид жилого помещения (квартира, комната (в квартире), если жилое помещение расположено в многоквартирном доме)	Квартира
9	Вид (виды) разрешенного использования помещения	-
10	Наименование помещения	Квартира
11	Кадастровый номер (при наличии) или обозначение на плане этажа (или поэтажном плане) квартиры, в которой расположена комната	-
12	Сведения об отнесении к общему имуществу в многоквартирном доме или к вспомогательным помещениям	-
13	Сведения об отнесении к специализированному жилищному фонду или к жилым помещениям наемного дома социального использования или наемного дома коммерческого использования	-
14	Сведения о включении помещения в единый государственный реестр объектов культурного наследия (памятников истории и культуры) народов Российской Федерации	-
14.1	Регистрационный номер, вид и наименование объекта недвижимости в едином государственном реестре объектов культурного наследия (памятников истории и культуры) народов Российской Федерации либо регистрационный номер учетной карты объекта, представляющего собой историко-культурную ценность, вид и наименование выявленного объекта культурного наследия	-

14.2	Реквизиты решений Правительства Российской Федерации, органов охраны объектов культурного наследия о включении объекта недвижимости в единый государственный реестр объектов культурного наследия (памятников истории и культуры) народов Российской Федерации либо об отнесении объекта недвижимости к выявленным объектам культурного наследия, подлежащим государственной охране	-
14.3	Реквизиты документа, на основании которого установлены требования к сохранению, содержанию и использованию объектов культурного наследия (памятников истории и культуры) народов Российской Федерации, требования к обеспечению доступа к таким объектам либо выявленному объекту культурного наследия	-
Обозначение (номер) помещения, машино-места на плане здания, сооружения, плане этажа: 216		
Кадастровый номер: -		
№ п/п	Наименование характеристики	Значение характеристики
1	2	3
1	Вид объекта недвижимости (помещение, машино-место)	Помещение
2	Ранее присвоенный государственный учетный номер помещения, машино-места (кадастровый, инвентарный или условный номер)	-
3	Кадастровый номер исходного объекта недвижимости (объектов недвижимости)	-
4	Номер, тип этажа (этажей), на котором (которых) расположено помещение	12, Этаж
5	Адрес помещения, машино-места	-
	Местоположение помещения, машино-места	Российская Федерация, Московская область, г.о Одинцовский, село Лайково, микрорайон Город-событие, дом 70, квартира 216
	Дополнение местоположения помещения, машино-места	-
6	Площадь помещения, машино-места (Р), м2	40.1
7	Назначение помещения	Жилое
8	Вид жилого помещения (квартира, комната (в квартире), если жилое помещение расположено в многоквартирном доме	Квартира
9	Вид (виды) разрешенного использования помещения	-
10	Наименование помещения	Квартира
11	Кадастровый номер (при наличии) или обозначение на плане этажа (или поэтажном плане) квартиры, в которой расположена комната	-
12	Сведения об отнесении к общему имуществу в многоквартирном доме или к вспомогательным помещениям	-
13	Сведения об отнесении к специализированному жилищному фонду или к жилым помещениям наемного дома социального использования или наемного дома коммерческого использования	-

14	Сведения о включении помещения в единый государственный реестр объектов культурного наследия (памятников истории и культуры) народов Российской Федерации	-
14.1	Регистрационный номер, вид и наименование объекта недвижимости в едином государственном реестре объектов культурного наследия (памятников истории и культуры) народов Российской Федерации либо регистрационный номер учетной карты объекта, представляющего собой историко-культурную ценность, вид и наименование выявленного объекта культурного наследия	-
14.2	Реквизиты решений Правительства Российской Федерации, органов охраны объектов культурного наследия о включении объекта недвижимости в единый государственный реестр объектов культурного наследия (памятников истории и культуры) народов Российской Федерации либо об отнесении объекта недвижимости к выявленным объектам культурного наследия, подлежащим государственной охране	-
14.3	Реквизиты документа, на основании которого установлены требования к сохранению, содержанию и использованию объектов культурного наследия (памятников истории и культуры) народов Российской Федерации, требования к обеспечению доступа к таким объектам либо выявленному объекту культурного наследия	-

Обозначение (номер) помещения, машино-места на плане здания, сооружения, плане этажа: 217

Кадастровый номер: -

№ п/п	Наименование характеристики	Значение характеристики
1	2	3
1	Вид объекта недвижимости (помещение, машино-место)	Помещение
2	Ранее присвоенный государственный учетный номер помещения, машино-места (кадастровый, инвентарный или условный номер)	-
3	Кадастровый номер исходного объекта недвижимости (объектов недвижимости)	-
4	Номер, тип этажа (этажей), на котором (которых) расположено помещение	12, Этаж
5	Адрес помещения, машино-места	-
	Местоположение помещения, машино-места	Российская Федерация, Московская область, г.о Одинцовский, село Лайково, микрорайон Город-событие, дом 70, квартира 217
	Дополнение местоположения помещения, машино-места	-
6	Площадь помещения, машино-места (P), м ²	73.5
7	Назначение помещения	Жилое
8	Вид жилого помещения (квартира, комната (в квартире)), если жилое помещение расположено в многоквартирном доме	Квартира
9	Вид (виды) разрешенного использования помещения	-
10	Наименование помещения	Квартира

11	Кадастровый номер (при наличии) или обозначение на плане этажа (или поэтажном плане) квартиры, в которой расположена комната	-
12	Сведения об отнесении к общему имуществу в многоквартирном доме или к вспомогательным помещениям	-
13	Сведения об отнесении к специализированному жилищному фонду или к жилым помещениям наемного дома социального использования или наемного дома коммерческого использования	-
14	Сведения о включении помещения в единый государственный реестр объектов культурного наследия (памятников истории и культуры) народов Российской Федерации	-
14.1	Регистрационный номер, вид и наименование объекта недвижимости в едином государственном реестре объектов культурного наследия (памятников истории и культуры) народов Российской Федерации либо регистрационный номер учетной карты объекта, представляющего собой историко-культурную ценность, вид и наименование выявленного объекта культурного наследия	-
14.2	Реквизиты решений Правительства Российской Федерации, органов охраны объектов культурного наследия о включении объекта недвижимости в единый государственный реестр объектов культурного наследия (памятников истории и культуры) народов Российской Федерации либо об отнесении объекта недвижимости к выявленным объектам культурного наследия, подлежащим государственной охране	-
14.3	Реквизиты документа, на основании которого установлены требования к сохранению, содержанию и использованию объектов культурного наследия (памятников истории и культуры) народов Российской Федерации, требования к обеспечению доступа к таким объектам либо выявленному объекту культурного наследия	-
Обозначение (номер) помещения, машино-места на плане здания, сооружения, плане этажа: 218		
Кадастровый номер: -		
№ п/п	Наименование характеристики	Значение характеристики
1	2	3
1	Вид объекта недвижимости (помещение, машино-место)	Помещение
2	Ранее присвоенный государственный учетный номер помещения, машино-места (кадастровый, инвентарный или условный номер)	-
3	Кадастровый номер исходного объекта недвижимости (объектов недвижимости)	-
4	Номер, тип этажа (этажей), на котором (которых) расположено помещение	12, Этаж
5	Адрес помещения, машино-места	-
	Местоположение помещения, машино-места	Российская Федерация, Московская область, г.о Одинцовский, село Лайково, микрорайон Город-событие, дом 70, квартира 218

5	Дополнение местоположения помещения, машино-места	-
6	Площадь помещения, машино-места (Р), м ²	49.8
7	Назначение помещения	Жилое
8	Вид жилого помещения (квартира, комната (в квартире)), если жилое помещение расположено в многоквартирном доме	Квартира
9	Вид (виды) разрешенного использования помещения	-
10	Наименование помещения	Квартира
11	Кадастровый номер (при наличии) или обозначение на плане этажа (или поэтажном плане) квартиры, в которой расположена комната	-
12	Сведения об отнесении к общему имуществу в многоквартирном доме или к вспомогательным помещениям	-
13	Сведения об отнесении к специализированному жилищному фонду или к жилым помещениям наемного дома социального использования или наемного дома коммерческого использования	-
14	Сведения о включении помещения в единый государственный реестр объектов культурного наследия (памятников истории и культуры) народов Российской Федерации	-
14.1	Регистрационный номер, вид и наименование объекта недвижимости в едином государственном реестре объектов культурного наследия (памятников истории и культуры) народов Российской Федерации либо регистрационный номер учетной карты объекта, представляющего собой историко-культурную ценность, вид и наименование выявленного объекта культурного наследия	-
14.2	Реквизиты решений Правительства Российской Федерации, органов охраны объектов культурного наследия о включении объекта недвижимости в единый государственный реестр объектов культурного наследия (памятников истории и культуры) народов Российской Федерации либо об отнесении объекта недвижимости к выявленным объектам культурного наследия, подлежащим государственной охране	-
14.3	Реквизиты документа, на основании которого установлены требования к сохранению, содержанию и использованию объектов культурного наследия (памятников истории и культуры) народов Российской Федерации, требования к обеспечению доступа к таким объектам либо выявленному объекту культурного наследия	-
Обозначение (номер) помещения, машино-места на плане здания, сооружения, плане этажа: 219		
Кадастровый номер: -		
№ п/п	Наименование характеристики	Значение характеристики
1	2	3
1	Вид объекта недвижимости (помещение, машино-место)	Помещение
2	Ранее присвоенный государственный учетный номер помещения, машино-места (кадастровый, инвентарный или условный номер)	-

3	Кадастровый номер исходного объекта недвижимости (объектов недвижимости)	-
4	Номер, тип этажа (этажей), на котором (которых) расположено помещение	1, Этаж
5	Адрес помещения, машино-места	-
	Местоположение помещения, машино-места	Российская Федерация, Московская область, г.о Одинцовский, село Лайково, микрорайон Город-событие, дом 70, квартира 219
	Дополнение местоположения помещения, машино-места	-
6	Площадь помещения, машино-места (Р), м ²	80.1
7	Назначение помещения	Жилое
8	Вид жилого помещения (квартира, комната (в квартире), если жилое помещение расположено в многоквартирном доме)	Квартира
9	Вид (виды) разрешенного использования помещения	-
10	Наименование помещения	Квартира
11	Кадастровый номер (при наличии) или обозначение на плане этажа (или поэтажном плане) квартиры, в которой расположена комната	-
12	Сведения об отнесении к общему имуществу в многоквартирном доме или к вспомогательным помещениям	-
13	Сведения об отнесении к специализированному жилищному фонду или к жилым помещениям наемного дома социального использования или наемного дома коммерческого использования	-
14	Сведения о включении помещения в единый государственный реестр объектов культурного наследия (памятников истории и культуры) народов Российской Федерации	-
14.1	Регистрационный номер, вид и наименование объекта недвижимости в едином государственном реестре объектов культурного наследия (памятников истории и культуры) народов Российской Федерации либо регистрационный номер учетной карты объекта, представляющего собой историко-культурную ценность, вид и наименование выявленного объекта культурного наследия	-
14.2	Реквизиты решений Правительства Российской Федерации, органов охраны объектов культурного наследия о включении объекта недвижимости в единый государственный реестр объектов культурного наследия (памятников истории и культуры) народов Российской Федерации либо об отнесении объекта недвижимости к выявленным объектам культурного наследия, подлежащим государственной охране	-
14.3	Реквизиты документа, на основании которого установлены требования к сохранению, содержанию и использованию объектов культурного наследия (памятников истории и культуры) народов Российской Федерации, требования к обеспечению доступа к таким объектам либо выявленному объекту культурного наследия	-

Обозначение (номер) помещения, машино-места на плане здания, сооружения, плане этажа: 220

Кадастровый номер: -

№ п/п	Наименование характеристики	Значение характеристики
1	2	3
1	Вид объекта недвижимости (помещение, машино-место)	Помещение
2	Ранее присвоенный государственный учетный номер помещения, машино-места (кадастровый, инвентарный или условный номер)	-
3	Кадастровый номер исходного объекта недвижимости (объектов недвижимости)	-
4	Номер, тип этажа (этажей), на котором (которых) расположено помещение	1, Этаж
5	Адрес помещения, машино-места	-
	Местоположение помещения, машино-места	Российская Федерация, Московская область, г.о Одинцовский, село Лайково, микрорайон Город-событие, дом 70, квартира 220
	Дополнение местоположения помещения, машино-места	-
6	Площадь помещения, машино-места (P), м ²	46.7
7	Назначение помещения	Жилое
8	Вид жилого помещения (квартира, комната (в квартире), если жилое помещение расположено в многоквартирном доме	Квартира
9	Вид (виды) разрешенного использования помещения	-
10	Наименование помещения	Квартира
11	Кадастровый номер (при наличии) или обозначение на плане этажа (или поэтажном плане) квартиры, в которой расположена комната	-
12	Сведения об отнесении к общему имуществу в многоквартирном доме или к вспомогательным помещениям	-
13	Сведения об отнесении к специализированному жилищному фонду или к жилым помещениям наемного дома социального использования или наемного дома коммерческого использования	-
14	Сведения о включении помещения в единый государственный реестр объектов культурного наследия (памятников истории и культуры) народов Российской Федерации	-
14.1	Регистрационный номер, вид и наименование объекта недвижимости в едином государственном реестре объектов культурного наследия (памятников истории и культуры) народов Российской Федерации либо регистрационный номер учетной карты объекта, представляющего собой историко-культурную ценность, вид и наименование выявленного объекта культурного наследия	-

14.2	Реквизиты решений Правительства Российской Федерации, органов охраны объектов культурного наследия о включении объекта недвижимости в единый государственный реестр объектов культурного наследия (памятников истории и культуры) народов Российской Федерации либо об отнесении объекта недвижимости к выявленным объектам культурного наследия, подлежащим государственной охране	-
14.3	Реквизиты документа, на основании которого установлены требования к сохранению, содержанию и использованию объектов культурного наследия (памятников истории и культуры) народов Российской Федерации, требования к обеспечению доступа к таким объектам либо выявленному объекту культурного наследия	-
Обозначение (номер) помещения, машино-места на плане здания, сооружения, плане этажа: 221		
Кадастровый номер: -		
№ п/п	Наименование характеристики	Значение характеристики
1	2	3
1	Вид объекта недвижимости (помещение, машино-место)	Помещение
2	Ранее присвоенный государственный учетный номер помещения, машино-места (кадастровый, инвентарный или условный номер)	-
3	Кадастровый номер исходного объекта недвижимости (объектов недвижимости)	-
4	Номер, тип этажа (этажей), на котором (которых) расположено помещение	1, Этаж
5	Адрес помещения, машино-места	-
	Местоположение помещения, машино-места	Российская Федерация, Московская область, г.о Одинцовский, село Лайково, микрорайон Город-событие, дом 70, квартира 221
	Дополнение местоположения помещения, машино-места	-
6	Площадь помещения, машино-места (Р), м2	74.5
7	Назначение помещения	Жилое
8	Вид жилого помещения (квартира, комната (в квартире)), если жилое помещение расположено в многоквартирном доме	Квартира
9	Вид (виды) разрешенного использования помещения	-
10	Наименование помещения	Квартира
11	Кадастровый номер (при наличии) или обозначение на плане этажа (или поэтажном плане) квартиры, в которой расположена комната	-
12	Сведения об отнесении к общему имуществу в многоквартирном доме или к вспомогательным помещениям	-
13	Сведения об отнесении к специализированному жилищному фонду или к жилым помещениям наемного дома социального использования или наемного дома коммерческого использования	-

14	Сведения о включении помещения в единый государственный реестр объектов культурного наследия (памятников истории и культуры) народов Российской Федерации	-
14.1	Регистрационный номер, вид и наименование объекта недвижимости в едином государственном реестре объектов культурного наследия (памятников истории и культуры) народов Российской Федерации либо регистрационный номер учетной карты объекта, представляющего собой историко-культурную ценность, вид и наименование выявленного объекта культурного наследия	-
14.2	Реквизиты решений Правительства Российской Федерации, органов охраны объектов культурного наследия о включении объекта недвижимости в единый государственный реестр объектов культурного наследия (памятников истории и культуры) народов Российской Федерации либо об отнесении объекта недвижимости к выявленным объектам культурного наследия, подлежащим государственной охране	-
14.3	Реквизиты документа, на основании которого установлены требования к сохранению, содержанию и использованию объектов культурного наследия (памятников истории и культуры) народов Российской Федерации, требования к обеспечению доступа к таким объектам либо выявленному объекту культурного наследия	-

Обозначение (номер) помещения, машино-места на плане здания, сооружения, плане этажа: 222

Кадастровый номер: -

№ п/п	Наименование характеристики	Значение характеристики
1	2	3
1	Вид объекта недвижимости (помещение, машино-место)	Помещение
2	Ранее присвоенный государственный учетный номер помещения, машино-места (кадастровый, инвентарный или условный номер)	-
3	Кадастровый номер исходного объекта недвижимости (объектов недвижимости)	-
4	Номер, тип этажа (этажей), на котором (которых) расположено помещение	2, Этаж
5	Адрес помещения, машино-места	-
	Местоположение помещения, машино-места	Российская Федерация, Московская область, г.о Одинцовский, село Лайково, микрорайон Город-событие, дом 70, квартира 222
	Дополнение местоположения помещения, машино-места	-
6	Площадь помещения, машино-места (P), м ²	80.6
7	Назначение помещения	Жилое
8	Вид жилого помещения (квартира, комната (в квартире)), если жилое помещение расположено в многоквартирном доме	Квартира
9	Вид (виды) разрешенного использования помещения	-
10	Наименование помещения	Квартира

11	Кадастровый номер (при наличии) или обозначение на плане этажа (или поэтажном плане) квартиры, в которой расположена комната	-
12	Сведения об отнесении к общему имуществу в многоквартирном доме или к вспомогательным помещениям	-
13	Сведения об отнесении к специализированному жилищному фонду или к жилым помещениям наемного дома социального использования или наемного дома коммерческого использования	-
14	Сведения о включении помещения в единый государственный реестр объектов культурного наследия (памятников истории и культуры) народов Российской Федерации	-
14.1	Регистрационный номер, вид и наименование объекта недвижимости в едином государственном реестре объектов культурного наследия (памятников истории и культуры) народов Российской Федерации либо регистрационный номер учетной карты объекта, представляющего собой историко-культурную ценность, вид и наименование выявленного объекта культурного наследия	-
14.2	Реквизиты решений Правительства Российской Федерации, органов охраны объектов культурного наследия о включении объекта недвижимости в единый государственный реестр объектов культурного наследия (памятников истории и культуры) народов Российской Федерации либо об отнесении объекта недвижимости к выявленным объектам культурного наследия, подлежащим государственной охране	-
14.3	Реквизиты документа, на основании которого установлены требования к сохранению, содержанию и использованию объектов культурного наследия (памятников истории и культуры) народов Российской Федерации, требования к обеспечению доступа к таким объектам либо выявленному объекту культурного наследия	-
Обозначение (номер) помещения, машино-места на плане здания, сооружения, плане этажа: 223		
Кадастровый номер: -		
№ п/п	Наименование характеристики	Значение характеристики
1	2	3
1	Вид объекта недвижимости (помещение, машино-место)	Помещение
2	Ранее присвоенный государственный учетный номер помещения, машино-места (кадастровый, инвентарный или условный номер)	-
3	Кадастровый номер исходного объекта недвижимости (объектов недвижимости)	-
4	Номер, тип этажа (этажей), на котором (которых) расположено помещение	2, Этаж
5	Адрес помещения, машино-места	-
	Местоположение помещения, машино-места	Российская Федерация, Московская область, г.о Одинцовский, село Лайково, микрорайон Город-событие, дом 70, квартира 223

5	Дополнение местоположения помещения, машино-места	-
6	Площадь помещения, машино-места (Р), м ²	47.0
7	Назначение помещения	Жилое
8	Вид жилого помещения (квартира, комната (в квартире)), если жилое помещение расположено в многоквартирном доме	Квартира
9	Вид (виды) разрешенного использования помещения	-
10	Наименование помещения	Квартира
11	Кадастровый номер (при наличии) или обозначение на плане этажа (или поэтажном плане) квартиры, в которой расположена комната	-
12	Сведения об отнесении к общему имуществу в многоквартирном доме или к вспомогательным помещениям	-
13	Сведения об отнесении к специализированному жилищному фонду или к жилым помещениям наемного дома социального использования или наемного дома коммерческого использования	-
14	Сведения о включении помещения в единый государственный реестр объектов культурного наследия (памятников истории и культуры) народов Российской Федерации	-
14.1	Регистрационный номер, вид и наименование объекта недвижимости в едином государственном реестре объектов культурного наследия (памятников истории и культуры) народов Российской Федерации либо регистрационный номер учетной карты объекта, представляющего собой историко-культурную ценность, вид и наименование выявленного объекта культурного наследия	-
14.2	Реквизиты решений Правительства Российской Федерации, органов охраны объектов культурного наследия о включении объекта недвижимости в единый государственный реестр объектов культурного наследия (памятников истории и культуры) народов Российской Федерации либо об отнесении объекта недвижимости к выявленным объектам культурного наследия, подлежащим государственной охране	-
14.3	Реквизиты документа, на основании которого установлены требования к сохранению, содержанию и использованию объектов культурного наследия (памятников истории и культуры) народов Российской Федерации, требования к обеспечению доступа к таким объектам либо выявленному объекту культурного наследия	-
Обозначение (номер) помещения, машино-места на плане здания, сооружения, плане этажа: 224		
Кадастровый номер: -		
№ п/п	Наименование характеристики	Значение характеристики
1	2	3
1	Вид объекта недвижимости (помещение, машино-место)	Помещение
2	Ранее присвоенный государственный учетный номер помещения, машино-места (кадастровый, инвентарный или условный номер)	-

3	Кадастровый номер исходного объекта недвижимости (объектов недвижимости)	-
4	Номер, тип этажа (этажей), на котором (которых) расположено помещение	2, Этаж
5	Адрес помещения, машино-места	-
	Местоположение помещения, машино-места	Российская Федерация, Московская область, г.о Одинцовский, село Лайково, микрорайон Город-событие, дом 70, квартира 224
	Дополнение местоположения помещения, машино-места	-
6	Площадь помещения, машино-места (P), м2	40.1
7	Назначение помещения	Жилое
8	Вид жилого помещения (квартира, комната (в квартире), если жилое помещение расположено в многоквартирном доме	Квартира
9	Вид (виды) разрешенного использования помещения	-
10	Наименование помещения	Квартира
11	Кадастровый номер (при наличии) или обозначение на плане этажа (или поэтажном плане) квартиры, в которой расположена комната	-
12	Сведения об отнесении к общему имуществу в многоквартирном доме или к вспомогательным помещениям	-
13	Сведения об отнесении к специализированному жилищному фонду или к жилым помещениям наемного дома социального использования или наемного дома коммерческого использования	-
14	Сведения о включении помещения в единый государственный реестр объектов культурного наследия (памятников истории и культуры) народов Российской Федерации	-
14.1	Регистрационный номер, вид и наименование объекта недвижимости в едином государственном реестре объектов культурного наследия (памятников истории и культуры) народов Российской Федерации либо регистрационный номер учетной карты объекта, представляющего собой историко-культурную ценность, вид и наименование выявленного объекта культурного наследия	-
14.2	Реквизиты решений Правительства Российской Федерации, органов охраны объектов культурного наследия о включении объекта недвижимости в единый государственный реестр объектов культурного наследия (памятников истории и культуры) народов Российской Федерации либо об отнесении объекта недвижимости к выявленным объектам культурного наследия, подлежащим государственной охране	-
14.3	Реквизиты документа, на основании которого установлены требования к сохранению, содержанию и использованию объектов культурного наследия (памятников истории и культуры) народов Российской Федерации, требования к обеспечению доступа к таким объектам либо выявленному объекту культурного наследия	-

Обозначение (номер) помещения, машино-места на плане здания, сооружения, плане этажа: 225

Кадастровый номер: -

№ п/п	Наименование характеристики	Значение характеристики
1	2	3
1	Вид объекта недвижимости (помещение, машино-место)	Помещение
2	Ранее присвоенный государственный учетный номер помещения, машино-места (кадастровый, инвентарный или условный номер)	-
3	Кадастровый номер исходного объекта недвижимости (объектов недвижимости)	-
4	Номер, тип этажа (этажей), на котором (которых) расположено помещение	2, Этаж
5	Адрес помещения, машино-места	-
	Местоположение помещения, машино-места	Российская Федерация, Московская область, г.о Одинцовский, село Лайково, микрорайон Город-событие, дом 70, квартира 225
	Дополнение местоположения помещения, машино-места	-
6	Площадь помещения, машино-места (Р), м ²	74.3
7	Назначение помещения	Жилое
8	Вид жилого помещения (квартира, комната (в квартире), если жилое помещение расположено в многоквартирном доме)	Квартира
9	Вид (виды) разрешенного использования помещения	-
10	Наименование помещения	Квартира
11	Кадастровый номер (при наличии) или обозначение на плане этажа (или поэтажном плане) квартиры, в которой расположена комната	-
12	Сведения об отнесении к общему имуществу в многоквартирном доме или к вспомогательным помещениям	-
13	Сведения об отнесении к специализированному жилищному фонду или к жилым помещениям наемного дома социального использования или наемного дома коммерческого использования	-
14	Сведения о включении помещения в единый государственный реестр объектов культурного наследия (памятников истории и культуры) народов Российской Федерации	-
14.1	Регистрационный номер, вид и наименование объекта недвижимости в едином государственном реестре объектов культурного наследия (памятников истории и культуры) народов Российской Федерации либо регистрационный номер учетной карты объекта, представляющего собой историко-культурную ценность, вид и наименование выявленного объекта культурного наследия	-

14.2	Реквизиты решений Правительства Российской Федерации, органов охраны объектов культурного наследия о включении объекта недвижимости в единый государственный реестр объектов культурного наследия (памятников истории и культуры) народов Российской Федерации либо об отнесении объекта недвижимости к выявленным объектам культурного наследия, подлежащим государственной охране	-
14.3	Реквизиты документа, на основании которого установлены требования к сохранению, содержанию и использованию объектов культурного наследия (памятников истории и культуры) народов Российской Федерации, требования к обеспечению доступа к таким объектам либо выявленному объекту культурного наследия	-

Обозначение (номер) помещения, машино-места на плане здания, сооружения, плане этажа: 226

Кадастровый номер: -

№ п/п	Наименование характеристики	Значение характеристики
1	2	3
1	Вид объекта недвижимости (помещение, машино-место)	Помещение
2	Ранее присвоенный государственный учетный номер помещения, машино-места (кадастровый, инвентарный или условный номер)	-
3	Кадастровый номер исходного объекта недвижимости (объектов недвижимости)	-
4	Номер, тип этажа (этажей), на котором (которых) расположено помещение	3, Этаж
5	Адрес помещения, машино-места	-
	Местоположение помещения, машино-места	Российская Федерация, Московская область, г.о Одинцовский, село Лайково, микрорайон Город-событие, дом 70, квартира 226
	Дополнение местоположения помещения, машино-места	-
6	Площадь помещения, машино-места (P), м2	80.6
7	Назначение помещения	Жилое
8	Вид жилого помещения (квартира, комната (в квартире), если жилое помещение расположено в многоквартирном доме)	Квартира
9	Вид (виды) разрешенного использования помещения	-
10	Наименование помещения	Квартира
11	Кадастровый номер (при наличии) или обозначение на плане этажа (или поэтажном плане) квартиры, в которой расположена комната	-
12	Сведения об отнесении к общему имуществу в многоквартирном доме или к вспомогательным помещениям	-
13	Сведения об отнесении к специализированному жилищному фонду или к жилым помещениям наемного дома социального использования или наемного дома коммерческого использования	-

14	Сведения о включении помещения в единый государственный реестр объектов культурного наследия (памятников истории и культуры) народов Российской Федерации	-
14.1	Регистрационный номер, вид и наименование объекта недвижимости в едином государственном реестре объектов культурного наследия (памятников истории и культуры) народов Российской Федерации либо регистрационный номер учетной карты объекта, представляющего собой историко-культурную ценность, вид и наименование выявленного объекта культурного наследия	-
14.2	Реквизиты решений Правительства Российской Федерации, органов охраны объектов культурного наследия о включении объекта недвижимости в единый государственный реестр объектов культурного наследия (памятников истории и культуры) народов Российской Федерации либо об отнесении объекта недвижимости к выявленным объектам культурного наследия, подлежащим государственной охране	-
14.3	Реквизиты документа, на основании которого установлены требования к сохранению, содержанию и использованию объектов культурного наследия (памятников истории и культуры) народов Российской Федерации, требования к обеспечению доступа к таким объектам либо выявленному объекту культурного наследия	-

Обозначение (номер) помещения, машино-места на плане здания, сооружения, плане этажа: 227

Кадастровый номер: -

№ п/п	Наименование характеристики	Значение характеристики
1	2	3
1	Вид объекта недвижимости (помещение, машино-место)	Помещение
2	Ранее присвоенный государственный учетный номер помещения, машино-места (кадастровый, инвентарный или условный номер)	-
3	Кадастровый номер исходного объекта недвижимости (объектов недвижимости)	-
4	Номер, тип этажа (этажей), на котором (которых) расположено помещение	3, Этаж
5	Адрес помещения, машино-места	-
	Местоположение помещения, машино-места	Российская Федерация, Московская область, г.о Одинцовский, село Лайково, микрорайон Город-событие, дом 70, квартира 227
	Дополнение местоположения помещения, машино-места	-
6	Площадь помещения, машино-места (P), м ²	47.0
7	Назначение помещения	Жилое
8	Вид жилого помещения (квартира, комната (в квартире)), если жилое помещение расположено в многоквартирном доме	Квартира
9	Вид (виды) разрешенного использования помещения	-
10	Наименование помещения	Квартира

11	Кадастровый номер (при наличии) или обозначение на плане этажа (или поэтажном плане) квартиры, в которой расположена комната	-
12	Сведения об отнесении к общему имуществу в многоквартирном доме или к вспомогательным помещениям	-
13	Сведения об отнесении к специализированному жилищному фонду или к жилым помещениям наемного дома социального использования или наемного дома коммерческого использования	-
14	Сведения о включении помещения в единый государственный реестр объектов культурного наследия (памятников истории и культуры) народов Российской Федерации	-
14.1	Регистрационный номер, вид и наименование объекта недвижимости в едином государственном реестре объектов культурного наследия (памятников истории и культуры) народов Российской Федерации либо регистрационный номер учетной карты объекта, представляющего собой историко-культурную ценность, вид и наименование выявленного объекта культурного наследия	-
14.2	Реквизиты решений Правительства Российской Федерации, органов охраны объектов культурного наследия о включении объекта недвижимости в единый государственный реестр объектов культурного наследия (памятников истории и культуры) народов Российской Федерации либо об отнесении объекта недвижимости к выявленным объектам культурного наследия, подлежащим государственной охране	-
14.3	Реквизиты документа, на основании которого установлены требования к сохранению, содержанию и использованию объектов культурного наследия (памятников истории и культуры) народов Российской Федерации, требования к обеспечению доступа к таким объектам либо выявленному объекту культурного наследия	-

Обозначение (номер) помещения, машино-места на плане здания, сооружения, плане этажа: 228

Кадастровый номер: -

№ п/п	Наименование характеристики	Значение характеристики
1	2	3
1	Вид объекта недвижимости (помещение, машино-место)	Помещение
2	Ранее присвоенный государственный учетный номер помещения, машино-места (кадастровый, инвентарный или условный номер)	-
3	Кадастровый номер исходного объекта недвижимости (объектов недвижимости)	-
4	Номер, тип этажа (этажей), на котором (которых) расположено помещение	3, Этаж
5	Адрес помещения, машино-места	-
	Местоположение помещения, машино-места	Российская Федерация, Московская область, г.о Одинцовский, село Лайково, микрорайон Город-событие, дом 70, квартира 228

5	Дополнение местоположения помещения, машино-места	-
6	Площадь помещения, машино-места (Р), м2	40.2
7	Назначение помещения	Жилое
8	Вид жилого помещения (квартира, комната (в квартире)), если жилое помещение расположено в многоквартирном доме	Квартира
9	Вид (виды) разрешенного использования помещения	-
10	Наименование помещения	Квартира
11	Кадастровый номер (при наличии) или обозначение на плане этажа (или поэтажном плане) квартиры, в которой расположена комната	-
12	Сведения об отнесении к общему имуществу в многоквартирном доме или к вспомогательным помещениям	-
13	Сведения об отнесении к специализированному жилищному фонду или к жилым помещениям наемного дома социального использования или наемного дома коммерческого использования	-
14	Сведения о включении помещения в единый государственный реестр объектов культурного наследия (памятников истории и культуры) народов Российской Федерации	-
14.1	Регистрационный номер, вид и наименование объекта недвижимости в едином государственном реестре объектов культурного наследия (памятников истории и культуры) народов Российской Федерации либо регистрационный номер учетной карты объекта, представляющего собой историко-культурную ценность, вид и наименование выявленного объекта культурного наследия	-
14.2	Реквизиты решений Правительства Российской Федерации, органов охраны объектов культурного наследия о включении объекта недвижимости в единый государственный реестр объектов культурного наследия (памятников истории и культуры) народов Российской Федерации либо об отнесении объекта недвижимости к выявленным объектам культурного наследия, подлежащим государственной охране	-
14.3	Реквизиты документа, на основании которого установлены требования к сохранению, содержанию и использованию объектов культурного наследия (памятников истории и культуры) народов Российской Федерации, требования к обеспечению доступа к таким объектам либо выявленному объекту культурного наследия	-
Обозначение (номер) помещения, машино-места на плане здания, сооружения, плане этажа: 229		
Кадастровый номер: -		
№ п/п	Наименование характеристики	Значение характеристики
1	2	3
1	Вид объекта недвижимости (помещение, машино-место)	Помещение
2	Ранее присвоенный государственный учетный номер помещения, машино-места (кадастровый, инвентарный или условный номер)	-

3	Кадастровый номер исходного объекта недвижимости (объектов недвижимости)	-
4	Номер, тип этажа (этажей), на котором (которых) расположено помещение	3, Этаж
5	Адрес помещения, машино-места	-
	Местоположение помещения, машино-места	Российская Федерация, Московская область, г.о Одинцовский, село Лайково, микрорайон Город-событие, дом 70, квартира 229
	Дополнение местоположения помещения, машино-места	-
6	Площадь помещения, машино-места (Р), м2	74.0
7	Назначение помещения	Жилое
8	Вид жилого помещения (квартира, комната (в квартире), если жилое помещение расположено в многоквартирном доме	Квартира
9	Вид (виды) разрешенного использования помещения	-
10	Наименование помещения	Квартира
11	Кадастровый номер (при наличии) или обозначение на плане этажа (или поэтажном плане) квартиры, в которой расположена комната	-
12	Сведения об отнесении к общему имуществу в многоквартирном доме или к вспомогательным помещениям	-
13	Сведения об отнесении к специализированному жилищному фонду или к жилым помещениям наемного дома социального использования или наемного дома коммерческого использования	-
14	Сведения о включении помещения в единый государственный реестр объектов культурного наследия (памятников истории и культуры) народов Российской Федерации	-
14.1	Регистрационный номер, вид и наименование объекта недвижимости в едином государственном реестре объектов культурного наследия (памятников истории и культуры) народов Российской Федерации либо регистрационный номер учетной карты объекта, представляющего собой историко-культурную ценность, вид и наименование выявленного объекта культурного наследия	-
14.2	Реквизиты решений Правительства Российской Федерации, органов охраны объектов культурного наследия о включении объекта недвижимости в единый государственный реестр объектов культурного наследия (памятников истории и культуры) народов Российской Федерации либо об отнесении объекта недвижимости к выявленным объектам культурного наследия, подлежащим государственной охране	-
14.3	Реквизиты документа, на основании которого установлены требования к сохранению, содержанию и использованию объектов культурного наследия (памятников истории и культуры) народов Российской Федерации, требования к обеспечению доступа к таким объектам либо выявленному объекту культурного наследия	-

Обозначение (номер) помещения, машино-места на плане здания, сооружения, плане этажа: 230

Кадастровый номер: -

№ п/п	Наименование характеристики	Значение характеристики
1	2	3
1	Вид объекта недвижимости (помещение, машино-место)	Помещение
2	Ранее присвоенный государственный учетный номер помещения, машино-места (кадастровый, инвентарный или условный номер)	-
3	Кадастровый номер исходного объекта недвижимости (объектов недвижимости)	-
4	Номер, тип этажа (этажей), на котором (которых) расположено помещение	4, Этаж
5	Адрес помещения, машино-места	-
	Местоположение помещения, машино-места	Российская Федерация, Московская область, г.о Одинцовский, село Лайково, микрорайон Город-событие, дом 70, квартира 230
	Дополнение местоположения помещения, машино-места	-
6	Площадь помещения, машино-места (Р), м ²	80.3
7	Назначение помещения	Жилое
8	Вид жилого помещения (квартира, комната (в квартире), если жилое помещение расположено в многоквартирном доме)	Квартира
9	Вид (виды) разрешенного использования помещения	-
10	Наименование помещения	Квартира
11	Кадастровый номер (при наличии) или обозначение на плане этажа (или поэтажном плане) квартиры, в которой расположена комната	-
12	Сведения об отнесении к общему имуществу в многоквартирном доме или к вспомогательным помещениям	-
13	Сведения об отнесении к специализированному жилищному фонду или к жилым помещениям наемного дома социального использования или наемного дома коммерческого использования	-
14	Сведения о включении помещения в единый государственный реестр объектов культурного наследия (памятников истории и культуры) народов Российской Федерации	-
14.1	Регистрационный номер, вид и наименование объекта недвижимости в едином государственном реестре объектов культурного наследия (памятников истории и культуры) народов Российской Федерации либо регистрационный номер учетной карты объекта, представляющего собой историко-культурную ценность, вид и наименование выявленного объекта культурного наследия	-

14.2	Реквизиты решений Правительства Российской Федерации, органов охраны объектов культурного наследия о включении объекта недвижимости в единый государственный реестр объектов культурного наследия (памятников истории и культуры) народов Российской Федерации либо об отнесении объекта недвижимости к выявленным объектам культурного наследия, подлежащим государственной охране	-
14.3	Реквизиты документа, на основании которого установлены требования к сохранению, содержанию и использованию объектов культурного наследия (памятников истории и культуры) народов Российской Федерации, требования к обеспечению доступа к таким объектам либо выявленному объекту культурного наследия	-
Обозначение (номер) помещения, машино-места на плане здания, сооружения, плане этажа: 231		
Кадастровый номер: -		
№ п/п	Наименование характеристики	Значение характеристики
1	2	3
1	Вид объекта недвижимости (помещение, машино-место)	Помещение
2	Ранее присвоенный государственный учетный номер помещения, машино-места (кадастровый, инвентарный или условный номер)	-
3	Кадастровый номер исходного объекта недвижимости (объектов недвижимости)	-
4	Номер, тип этажа (этажей), на котором (которых) расположено помещение	4, Этаж
5	Адрес помещения, машино-места	-
	Местоположение помещения, машино-места	Российская Федерация, Московская область, г.о Одинцовский, село Лайково, микрорайон Город-событие, дом 70, квартира 231
	Дополнение местоположения помещения, машино-места	-
6	Площадь помещения, машино-места (Р), м2	46.7
7	Назначение помещения	Жилое
8	Вид жилого помещения (квартира, комната (в квартире), если жилое помещение расположено в многоквартирном доме)	Квартира
9	Вид (виды) разрешенного использования помещения	-
10	Наименование помещения	Квартира
11	Кадастровый номер (при наличии) или обозначение на плане этажа (или поэтажном плане) квартиры, в которой расположена комната	-
12	Сведения об отнесении к общему имуществу в многоквартирном доме или к вспомогательным помещениям	-
13	Сведения об отнесении к специализированному жилищному фонду или к жилым помещениям наемного дома социального использования или наемного дома коммерческого использования	-

14	Сведения о включении помещения в единый государственный реестр объектов культурного наследия (памятников истории и культуры) народов Российской Федерации	-
14.1	Регистрационный номер, вид и наименование объекта недвижимости в едином государственном реестре объектов культурного наследия (памятников истории и культуры) народов Российской Федерации либо регистрационный номер учетной карты объекта, представляющего собой историко-культурную ценность, вид и наименование выявленного объекта культурного наследия	-
14.2	Реквизиты решений Правительства Российской Федерации, органов охраны объектов культурного наследия о включении объекта недвижимости в единый государственный реестр объектов культурного наследия (памятников истории и культуры) народов Российской Федерации либо об отнесении объекта недвижимости к выявленным объектам культурного наследия, подлежащим государственной охране	-
14.3	Реквизиты документа, на основании которого установлены требования к сохранению, содержанию и использованию объектов культурного наследия (памятников истории и культуры) народов Российской Федерации, требования к обеспечению доступа к таким объектам либо выявленному объекту культурного наследия	-

Обозначение (номер) помещения, машино-места на плане здания, сооружения, плане этажа: 232

Кадастровый номер: -

№ п/п	Наименование характеристики	Значение характеристики
1	2	3
1	Вид объекта недвижимости (помещение, машино-место)	Помещение
2	Ранее присвоенный государственный учетный номер помещения, машино-места (кадастровый, инвентарный или условный номер)	-
3	Кадастровый номер исходного объекта недвижимости (объектов недвижимости)	-
4	Номер, тип этажа (этажей), на котором (которых) расположено помещение	4, Этаж
5	Адрес помещения, машино-места	-
	Местоположение помещения, машино-места	Российская Федерация, Московская область, г.о Одинцовский, село Лайково, микрорайон Город-событие, дом 70, квартира 232
	Дополнение местоположения помещения, машино-места	-
6	Площадь помещения, машино-места (Р), м ²	40.0
7	Назначение помещения	Жилое
8	Вид жилого помещения (квартира, комната (в квартире), если жилое помещение расположено в многоквартирном доме)	Квартира
9	Вид (виды) разрешенного использования помещения	-
10	Наименование помещения	Квартира

11	Кадастровый номер (при наличии) или обозначение на плане этажа (или поэтажном плане) квартиры, в которой расположена комната	-
12	Сведения об отнесении к общему имуществу в многоквартирном доме или к вспомогательным помещениям	-
13	Сведения об отнесении к специализированному жилищному фонду или к жилым помещениям наемного дома социального использования или наемного дома коммерческого использования	-
14	Сведения о включении помещения в единый государственный реестр объектов культурного наследия (памятников истории и культуры) народов Российской Федерации	-
14.1	Регистрационный номер, вид и наименование объекта недвижимости в едином государственном реестре объектов культурного наследия (памятников истории и культуры) народов Российской Федерации либо регистрационный номер учетной карты объекта, представляющего собой историко-культурную ценность, вид и наименование выявленного объекта культурного наследия	-
14.2	Реквизиты решений Правительства Российской Федерации, органов охраны объектов культурного наследия о включении объекта недвижимости в единый государственный реестр объектов культурного наследия (памятников истории и культуры) народов Российской Федерации либо об отнесении объекта недвижимости к выявленным объектам культурного наследия, подлежащим государственной охране	-
14.3	Реквизиты документа, на основании которого установлены требования к сохранению, содержанию и использованию объектов культурного наследия (памятников истории и культуры) народов Российской Федерации, требования к обеспечению доступа к таким объектам либо выявленному объекту культурного наследия	-
Обозначение (номер) помещения, машино-места на плане здания, сооружения, плане этажа: 233		
Кадастровый номер: -		
№ п/п	Наименование характеристики	Значение характеристики
1	2	3
1	Вид объекта недвижимости (помещение, машино-место)	Помещение
2	Ранее присвоенный государственный учетный номер помещения, машино-места (кадастровый, инвентарный или условный номер)	-
3	Кадастровый номер исходного объекта недвижимости (объектов недвижимости)	-
4	Номер, тип этажа (этажей), на котором (которых) расположено помещение	4, Этаж
5	Адрес помещения, машино-места	-
	Местоположение помещения, машино-места	Российская Федерация, Московская область, г.о Одинцовский, село Лайково, микрорайон Город-событие, дом 70, квартира 233

5	Дополнение местоположения помещения, машино-места	-
6	Площадь помещения, машино-места (Р), м2	74.1
7	Назначение помещения	Жилое
8	Вид жилого помещения (квартира, комната (в квартире)), если жилое помещение расположено в многоквартирном доме	Квартира
9	Вид (виды) разрешенного использования помещения	-
10	Наименование помещения	Квартира
11	Кадастровый номер (при наличии) или обозначение на плане этажа (или поэтажном плане) квартиры, в которой расположена комната	-
12	Сведения об отнесении к общему имуществу в многоквартирном доме или к вспомогательным помещениям	-
13	Сведения об отнесении к специализированному жилищному фонду или к жилым помещениям наемного дома социального использования или наемного дома коммерческого использования	-
14	Сведения о включении помещения в единый государственный реестр объектов культурного наследия (памятников истории и культуры) народов Российской Федерации	-
14.1	Регистрационный номер, вид и наименование объекта недвижимости в едином государственном реестре объектов культурного наследия (памятников истории и культуры) народов Российской Федерации либо регистрационный номер учетной карты объекта, представляющего собой историко-культурную ценность, вид и наименование выявленного объекта культурного наследия	-
14.2	Реквизиты решений Правительства Российской Федерации, органов охраны объектов культурного наследия о включении объекта недвижимости в единый государственный реестр объектов культурного наследия (памятников истории и культуры) народов Российской Федерации либо об отнесении объекта недвижимости к выявленным объектам культурного наследия, подлежащим государственной охране	-
14.3	Реквизиты документа, на основании которого установлены требования к сохранению, содержанию и использованию объектов культурного наследия (памятников истории и культуры) народов Российской Федерации, требования к обеспечению доступа к таким объектам либо выявленному объекту культурного наследия	-
Обозначение (номер) помещения, машино-места на плане здания, сооружения, плане этажа: 234		
Кадастровый номер: -		
№ п/п	Наименование характеристики	Значение характеристики
1	2	3
1	Вид объекта недвижимости (помещение, машино-место)	Помещение
2	Ранее присвоенный государственный учетный номер помещения, машино-места (кадастровый, инвентарный или условный номер)	-

3	Кадастровый номер исходного объекта недвижимости (объектов недвижимости)	-
4	Номер, тип этажа (этажей), на котором (которых) расположено помещение	5, Этаж
5	Адрес помещения, машино-места	-
	Местоположение помещения, машино-места	Российская Федерация, Московская область, г.о Одинцовский, село Лайково, микрорайон Город-событие, дом 70, квартира 234
	Дополнение местоположения помещения, машино-места	-
6	Площадь помещения, машино-места (P), м2	80.4
7	Назначение помещения	Жилое
8	Вид жилого помещения (квартира, комната (в квартире), если жилое помещение расположено в многоквартирном доме	Квартира
9	Вид (виды) разрешенного использования помещения	-
10	Наименование помещения	Квартира
11	Кадастровый номер (при наличии) или обозначение на плане этажа (или поэтажном плане) квартиры, в которой расположена комната	-
12	Сведения об отнесении к общему имуществу в многоквартирном доме или к вспомогательным помещениям	-
13	Сведения об отнесении к специализированному жилищному фонду или к жилым помещениям наемного дома социального использования или наемного дома коммерческого использования	-
14	Сведения о включении помещения в единый государственный реестр объектов культурного наследия (памятников истории и культуры) народов Российской Федерации	-
14.1	Регистрационный номер, вид и наименование объекта недвижимости в едином государственном реестре объектов культурного наследия (памятников истории и культуры) народов Российской Федерации либо регистрационный номер учетной карты объекта, представляющего собой историко-культурную ценность, вид и наименование выявленного объекта культурного наследия	-
14.2	Реквизиты решений Правительства Российской Федерации, органов охраны объектов культурного наследия о включении объекта недвижимости в единый государственный реестр объектов культурного наследия (памятников истории и культуры) народов Российской Федерации либо об отнесении объекта недвижимости к выявленным объектам культурного наследия, подлежащим государственной охране	-
14.3	Реквизиты документа, на основании которого установлены требования к сохранению, содержанию и использованию объектов культурного наследия (памятников истории и культуры) народов Российской Федерации, требования к обеспечению доступа к таким объектам либо выявленному объекту культурного наследия	-

Обозначение (номер) помещения, машино-места на плане здания, сооружения, плане этажа: 235

Кадастровый номер: -

№ п/п	Наименование характеристики	Значение характеристики
1	2	3
1	Вид объекта недвижимости (помещение, машино-место)	Помещение
2	Ранее присвоенный государственный учетный номер помещения, машино-места (кадастровый, инвентарный или условный номер)	-
3	Кадастровый номер исходного объекта недвижимости (объектов недвижимости)	-
4	Номер, тип этажа (этажей), на котором (которых) расположено помещение	5, Этаж
5	Адрес помещения, машино-места	-
	Местоположение помещения, машино-места	Российская Федерация, Московская область, г.о Одинцовский, село Лайково, микрорайон Город-событие, дом 70, квартира 235
	Дополнение местоположения помещения, машино-места	-
6	Площадь помещения, машино-места (Р), м ²	46.8
7	Назначение помещения	Жилое
8	Вид жилого помещения (квартира, комната (в квартире), если жилое помещение расположено в многоквартирном доме	Квартира
9	Вид (виды) разрешенного использования помещения	-
10	Наименование помещения	Квартира
11	Кадастровый номер (при наличии) или обозначение на плане этажа (или поэтажном плане) квартиры, в которой расположена комната	-
12	Сведения об отнесении к общему имуществу в многоквартирном доме или к вспомогательным помещениям	-
13	Сведения об отнесении к специализированному жилищному фонду или к жилым помещениям наемного дома социального использования или наемного дома коммерческого использования	-
14	Сведения о включении помещения в единый государственный реестр объектов культурного наследия (памятников истории и культуры) народов Российской Федерации	-
14.1	Регистрационный номер, вид и наименование объекта недвижимости в едином государственном реестре объектов культурного наследия (памятников истории и культуры) народов Российской Федерации либо регистрационный номер учетной карты объекта, представляющего собой историко-культурную ценность, вид и наименование выявленного объекта культурного наследия	-

14.2	Реквизиты решений Правительства Российской Федерации, органов охраны объектов культурного наследия о включении объекта недвижимости в единый государственный реестр объектов культурного наследия (памятников истории и культуры) народов Российской Федерации либо об отнесении объекта недвижимости к выявленным объектам культурного наследия, подлежащим государственной охране	-
14.3	Реквизиты документа, на основании которого установлены требования к сохранению, содержанию и использованию объектов культурного наследия (памятников истории и культуры) народов Российской Федерации, требования к обеспечению доступа к таким объектам либо выявленному объекту культурного наследия	-
Обозначение (номер) помещения, машино-места на плане здания, сооружения, плане этажа: 236		
Кадастровый номер: -		
№ п/п	Наименование характеристики	Значение характеристики
1	2	3
1	Вид объекта недвижимости (помещение, машино-место)	Помещение
2	Ранее присвоенный государственный учетный номер помещения, машино-места (кадастровый, инвентарный или условный номер)	-
3	Кадастровый номер исходного объекта недвижимости (объектов недвижимости)	-
4	Номер, тип этажа (этажей), на котором (которых) расположено помещение	5, Этаж
5	Адрес помещения, машино-места	-
	Местоположение помещения, машино-места	Российская Федерация, Московская область, г.о Одинцовский, село Лайково, микрорайон Город-событие, дом 70, квартира 236
	Дополнение местоположения помещения, машино-места	-
6	Площадь помещения, машино-места (Р), м2	40.0
7	Назначение помещения	Жилое
8	Вид жилого помещения (квартира, комната (в квартире), если жилое помещение расположено в многоквартирном доме)	Квартира
9	Вид (виды) разрешенного использования помещения	-
10	Наименование помещения	Квартира
11	Кадастровый номер (при наличии) или обозначение на плане этажа (или поэтажном плане) квартиры, в которой расположена комната	-
12	Сведения об отнесении к общему имуществу в многоквартирном доме или к вспомогательным помещениям	-
13	Сведения об отнесении к специализированному жилищному фонду или к жилым помещениям наемного дома социального использования или наемного дома коммерческого использования	-

14	Сведения о включении помещения в единый государственный реестр объектов культурного наследия (памятников истории и культуры) народов Российской Федерации	-
14.1	Регистрационный номер, вид и наименование объекта недвижимости в едином государственном реестре объектов культурного наследия (памятников истории и культуры) народов Российской Федерации либо регистрационный номер учетной карты объекта, представляющего собой историко-культурную ценность, вид и наименование выявленного объекта культурного наследия	-
14.2	Реквизиты решений Правительства Российской Федерации, органов охраны объектов культурного наследия о включении объекта недвижимости в единый государственный реестр объектов культурного наследия (памятников истории и культуры) народов Российской Федерации либо об отнесении объекта недвижимости к выявленным объектам культурного наследия, подлежащим государственной охране	-
14.3	Реквизиты документа, на основании которого установлены требования к сохранению, содержанию и использованию объектов культурного наследия (памятников истории и культуры) народов Российской Федерации, требования к обеспечению доступа к таким объектам либо выявленному объекту культурного наследия	-

Обозначение (номер) помещения, машино-места на плане здания, сооружения, плане этажа: 237

Кадастровый номер: -

№ п/п	Наименование характеристики	Значение характеристики
1	2	3
1	Вид объекта недвижимости (помещение, машино-место)	Помещение
2	Ранее присвоенный государственный учетный номер помещения, машино-места (кадастровый, инвентарный или условный номер)	-
3	Кадастровый номер исходного объекта недвижимости (объектов недвижимости)	-
4	Номер, тип этажа (этажей), на котором (которых) расположено помещение	5, Этаж
5	Адрес помещения, машино-места	-
	Местоположение помещения, машино-места	Российская Федерация, Московская область, г.о Одинцовский, село Лайково, микрорайон Город-событие, дом 70, квартира 237
	Дополнение местоположения помещения, машино-места	-
6	Площадь помещения, машино-места (P), м ²	73.8
7	Назначение помещения	Жилое
8	Вид жилого помещения (квартира, комната (в квартире)), если жилое помещение расположено в многоквартирном доме	Квартира
9	Вид (виды) разрешенного использования помещения	-
10	Наименование помещения	Квартира

11	Кадастровый номер (при наличии) или обозначение на плане этажа (или поэтажном плане) квартиры, в которой расположена комната	-
12	Сведения об отнесении к общему имуществу в многоквартирном доме или к вспомогательным помещениям	-
13	Сведения об отнесении к специализированному жилищному фонду или к жилым помещениям наемного дома социального использования или наемного дома коммерческого использования	-
14	Сведения о включении помещения в единый государственный реестр объектов культурного наследия (памятников истории и культуры) народов Российской Федерации	-
14.1	Регистрационный номер, вид и наименование объекта недвижимости в едином государственном реестре объектов культурного наследия (памятников истории и культуры) народов Российской Федерации либо регистрационный номер учетной карты объекта, представляющего собой историко-культурную ценность, вид и наименование выявленного объекта культурного наследия	-
14.2	Реквизиты решений Правительства Российской Федерации, органов охраны объектов культурного наследия о включении объекта недвижимости в единый государственный реестр объектов культурного наследия (памятников истории и культуры) народов Российской Федерации либо об отнесении объекта недвижимости к выявленным объектам культурного наследия, подлежащим государственной охране	-
14.3	Реквизиты документа, на основании которого установлены требования к сохранению, содержанию и использованию объектов культурного наследия (памятников истории и культуры) народов Российской Федерации, требования к обеспечению доступа к таким объектам либо выявленному объекту культурного наследия	-
Обозначение (номер) помещения, машино-места на плане здания, сооружения, плане этажа: 238		
Кадастровый номер: -		
№ п/п	Наименование характеристики	Значение характеристики
1	2	3
1	Вид объекта недвижимости (помещение, машино-место)	Помещение
2	Ранее присвоенный государственный учетный номер помещения, машино-места (кадастровый, инвентарный или условный номер)	-
3	Кадастровый номер исходного объекта недвижимости (объектов недвижимости)	-
4	Номер, тип этажа (этажей), на котором (которых) расположено помещение	6, Этаж
5	Адрес помещения, машино-места	-
	Местоположение помещения, машино-места	Российская Федерация, Московская область, г.о Одинцовский, село Лайково, микрорайон Город-событие, дом 70, квартира 238

5	Дополнение местоположения помещения, машино-места	-
6	Площадь помещения, машино-места (Р), м2	80.0
7	Назначение помещения	Жилое
8	Вид жилого помещения (квартира, комната (в квартире)), если жилое помещение расположено в многоквартирном доме	Квартира
9	Вид (виды) разрешенного использования помещения	-
10	Наименование помещения	Квартира
11	Кадастровый номер (при наличии) или обозначение на плане этажа (или поэтажном плане) квартиры, в которой расположена комната	-
12	Сведения об отнесении к общему имуществу в многоквартирном доме или к вспомогательным помещениям	-
13	Сведения об отнесении к специализированному жилищному фонду или к жилым помещениям наемного дома социального использования или наемного дома коммерческого использования	-
14	Сведения о включении помещения в единый государственный реестр объектов культурного наследия (памятников истории и культуры) народов Российской Федерации	-
14.1	Регистрационный номер, вид и наименование объекта недвижимости в едином государственном реестре объектов культурного наследия (памятников истории и культуры) народов Российской Федерации либо регистрационный номер учетной карты объекта, представляющего собой историко-культурную ценность, вид и наименование выявленного объекта культурного наследия	-
14.2	Реквизиты решений Правительства Российской Федерации, органов охраны объектов культурного наследия о включении объекта недвижимости в единый государственный реестр объектов культурного наследия (памятников истории и культуры) народов Российской Федерации либо об отнесении объекта недвижимости к выявленным объектам культурного наследия, подлежащим государственной охране	-
14.3	Реквизиты документа, на основании которого установлены требования к сохранению, содержанию и использованию объектов культурного наследия (памятников истории и культуры) народов Российской Федерации, требования к обеспечению доступа к таким объектам либо выявленному объекту культурного наследия	-
Обозначение (номер) помещения, машино-места на плане здания, сооружения, плане этажа: 239		
Кадастровый номер: -		
№ п/п	Наименование характеристики	Значение характеристики
1	2	3
1	Вид объекта недвижимости (помещение, машино-место)	Помещение
2	Ранее присвоенный государственный учетный номер помещения, машино-места (кадастровый, инвентарный или условный номер)	-

3	Кадастровый номер исходного объекта недвижимости (объектов недвижимости)	-
4	Номер, тип этажа (этажей), на котором (которых) расположено помещение	6, Этаж
5	Адрес помещения, машино-места	-
	Местоположение помещения, машино-места	Российская Федерация, Московская область, г.о Одинцовский, село Лайково, микрорайон Город-событие, дом 70, квартира 239
	Дополнение местоположения помещения, машино-места	-
6	Площадь помещения, машино-места (P), м ²	46.8
7	Назначение помещения	Жилое
8	Вид жилого помещения (квартира, комната (в квартире), если жилое помещение расположено в многоквартирном доме)	Квартира
9	Вид (виды) разрешенного использования помещения	-
10	Наименование помещения	Квартира
11	Кадастровый номер (при наличии) или обозначение на плане этажа (или поэтажном плане) квартиры, в которой расположена комната	-
12	Сведения об отнесении к общему имуществу в многоквартирном доме или к вспомогательным помещениям	-
13	Сведения об отнесении к специализированному жилищному фонду или к жилым помещениям наемного дома социального использования или наемного дома коммерческого использования	-
14	Сведения о включении помещения в единый государственный реестр объектов культурного наследия (памятников истории и культуры) народов Российской Федерации	-
14.1	Регистрационный номер, вид и наименование объекта недвижимости в едином государственном реестре объектов культурного наследия (памятников истории и культуры) народов Российской Федерации либо регистрационный номер учетной карты объекта, представляющего собой историко-культурную ценность, вид и наименование выявленного объекта культурного наследия	-
14.2	Реквизиты решений Правительства Российской Федерации, органов охраны объектов культурного наследия о включении объекта недвижимости в единый государственный реестр объектов культурного наследия (памятников истории и культуры) народов Российской Федерации либо об отнесении объекта недвижимости к выявленным объектам культурного наследия, подлежащим государственной охране	-
14.3	Реквизиты документа, на основании которого установлены требования к сохранению, содержанию и использованию объектов культурного наследия (памятников истории и культуры) народов Российской Федерации, требования к обеспечению доступа к таким объектам либо выявленному объекту культурного наследия	-

Обозначение (номер) помещения, машино-места на плане здания, сооружения, плане этажа: 240

Кадастровый номер: -

№ п/п	Наименование характеристики	Значение характеристики
1	2	3
1	Вид объекта недвижимости (помещение, машино-место)	Помещение
2	Ранее присвоенный государственный учетный номер помещения, машино-места (кадастровый, инвентарный или условный номер)	-
3	Кадастровый номер исходного объекта недвижимости (объектов недвижимости)	-
4	Номер, тип этажа (этажей), на котором (которых) расположено помещение	6, Этаж
5	Адрес помещения, машино-места	-
	Местоположение помещения, машино-места	Российская Федерация, Московская область, г.о Одинцовский, село Лайково, микрорайон Город-событие, дом 70, квартира 240
	Дополнение местоположения помещения, машино-места	-
6	Площадь помещения, машино-места (P), м ²	40.2
7	Назначение помещения	Жилое
8	Вид жилого помещения (квартира, комната (в квартире), если жилое помещение расположено в многоквартирном доме	Квартира
9	Вид (виды) разрешенного использования помещения	-
10	Наименование помещения	Квартира
11	Кадастровый номер (при наличии) или обозначение на плане этажа (или поэтажном плане) квартиры, в которой расположена комната	-
12	Сведения об отнесении к общему имуществу в многоквартирном доме или к вспомогательным помещениям	-
13	Сведения об отнесении к специализированному жилищному фонду или к жилым помещениям наемного дома социального использования или наемного дома коммерческого использования	-
14	Сведения о включении помещения в единый государственный реестр объектов культурного наследия (памятников истории и культуры) народов Российской Федерации	-
14.1	Регистрационный номер, вид и наименование объекта недвижимости в едином государственном реестре объектов культурного наследия (памятников истории и культуры) народов Российской Федерации либо регистрационный номер учетной карты объекта, представляющего собой историко-культурную ценность, вид и наименование выявленного объекта культурного наследия	-

14.2	Реквизиты решений Правительства Российской Федерации, органов охраны объектов культурного наследия о включении объекта недвижимости в единый государственный реестр объектов культурного наследия (памятников истории и культуры) народов Российской Федерации либо об отнесении объекта недвижимости к выявленным объектам культурного наследия, подлежащим государственной охране	-
14.3	Реквизиты документа, на основании которого установлены требования к сохранению, содержанию и использованию объектов культурного наследия (памятников истории и культуры) народов Российской Федерации, требования к обеспечению доступа к таким объектам либо выявленному объекту культурного наследия	-
Обозначение (номер) помещения, машино-места на плане здания, сооружения, плане этажа: 241		
Кадастровый номер: -		
№ п/п	Наименование характеристики	Значение характеристики
1	2	3
1	Вид объекта недвижимости (помещение, машино-место)	Помещение
2	Ранее присвоенный государственный учетный номер помещения, машино-места (кадастровый, инвентарный или условный номер)	-
3	Кадастровый номер исходного объекта недвижимости (объектов недвижимости)	-
4	Номер, тип этажа (этажей), на котором (которых) расположено помещение	6, Этаж
5	Адрес помещения, машино-места	-
	Местоположение помещения, машино-места	Российская Федерация, Московская область, г.о Одинцовский, село Лайково, микрорайон Город-событие, дом 70, квартира 241
	Дополнение местоположения помещения, машино-места	-
6	Площадь помещения, машино-места (Р), м2	73.9
7	Назначение помещения	Жилое
8	Вид жилого помещения (квартира, комната (в квартире)), если жилое помещение расположено в многоквартирном доме	Квартира
9	Вид (виды) разрешенного использования помещения	-
10	Наименование помещения	Квартира
11	Кадастровый номер (при наличии) или обозначение на плане этажа (или поэтажном плане) квартиры, в которой расположена комната	-
12	Сведения об отнесении к общему имуществу в многоквартирном доме или к вспомогательным помещениям	-
13	Сведения об отнесении к специализированному жилищному фонду или к жилым помещениям наемного дома социального использования или наемного дома коммерческого использования	-

14	Сведения о включении помещения в единый государственный реестр объектов культурного наследия (памятников истории и культуры) народов Российской Федерации	-
14.1	Регистрационный номер, вид и наименование объекта недвижимости в едином государственном реестре объектов культурного наследия (памятников истории и культуры) народов Российской Федерации либо регистрационный номер учетной карты объекта, представляющего собой историко-культурную ценность, вид и наименование выявленного объекта культурного наследия	-
14.2	Реквизиты решений Правительства Российской Федерации, органов охраны объектов культурного наследия о включении объекта недвижимости в единый государственный реестр объектов культурного наследия (памятников истории и культуры) народов Российской Федерации либо об отнесении объекта недвижимости к выявленным объектам культурного наследия, подлежащим государственной охране	-
14.3	Реквизиты документа, на основании которого установлены требования к сохранению, содержанию и использованию объектов культурного наследия (памятников истории и культуры) народов Российской Федерации, требования к обеспечению доступа к таким объектам либо выявленному объекту культурного наследия	-

Обозначение (номер) помещения, машино-места на плане здания, сооружения, плане этажа: 242

Кадастровый номер: -

№ п/п	Наименование характеристики	Значение характеристики
1	2	3
1	Вид объекта недвижимости (помещение, машино-место)	Помещение
2	Ранее присвоенный государственный учетный номер помещения, машино-места (кадастровый, инвентарный или условный номер)	-
3	Кадастровый номер исходного объекта недвижимости (объектов недвижимости)	-
4	Номер, тип этажа (этажей), на котором (которых) расположено помещение	7, Этаж
5	Адрес помещения, машино-места	-
	Местоположение помещения, машино-места	Российская Федерация, Московская область, г.о Одинцовский, село Лайково, микрорайон Город-событие, дом 70, квартира 242
	Дополнение местоположения помещения, машино-места	-
6	Площадь помещения, машино-места (P), м ²	80.0
7	Назначение помещения	Жилое
8	Вид жилого помещения (квартира, комната (в квартире), если жилое помещение расположено в многоквартирном доме)	Квартира
9	Вид (виды) разрешенного использования помещения	-
10	Наименование помещения	Квартира

11	Кадастровый номер (при наличии) или обозначение на плане этажа (или поэтажном плане) квартиры, в которой расположена комната	-
12	Сведения об отнесении к общему имуществу в многоквартирном доме или к вспомогательным помещениям	-
13	Сведения об отнесении к специализированному жилищному фонду или к жилым помещениям наемного дома социального использования или наемного дома коммерческого использования	-
14	Сведения о включении помещения в единый государственный реестр объектов культурного наследия (памятников истории и культуры) народов Российской Федерации	-
14.1	Регистрационный номер, вид и наименование объекта недвижимости в едином государственном реестре объектов культурного наследия (памятников истории и культуры) народов Российской Федерации либо регистрационный номер учетной карты объекта, представляющего собой историко-культурную ценность, вид и наименование выявленного объекта культурного наследия	-
14.2	Реквизиты решений Правительства Российской Федерации, органов охраны объектов культурного наследия о включении объекта недвижимости в единый государственный реестр объектов культурного наследия (памятников истории и культуры) народов Российской Федерации либо об отнесении объекта недвижимости к выявленным объектам культурного наследия, подлежащим государственной охране	-
14.3	Реквизиты документа, на основании которого установлены требования к сохранению, содержанию и использованию объектов культурного наследия (памятников истории и культуры) народов Российской Федерации, требования к обеспечению доступа к таким объектам либо выявленному объекту культурного наследия	-

Обозначение (номер) помещения, машино-места на плане здания, сооружения, плане этажа: 243

Кадастровый номер: -

№ п/п	Наименование характеристики	Значение характеристики
1	2	3
1	Вид объекта недвижимости (помещение, машино-место)	Помещение
2	Ранее присвоенный государственный учетный номер помещения, машино-места (кадастровый, инвентарный или условный номер)	-
3	Кадастровый номер исходного объекта недвижимости (объектов недвижимости)	-
4	Номер, тип этажа (этажей), на котором (которых) расположено помещение	7, Этаж
5	Адрес помещения, машино-места	-
	Местоположение помещения, машино-места	Российская Федерация, Московская область, г.о Одинцовский, село Лайково, микрорайон Город-событие, дом 70, квартира 243

5	Дополнение местоположения помещения, машино-места	-
6	Площадь помещения, машино-места (Р), м2	47.0
7	Назначение помещения	Жилое
8	Вид жилого помещения (квартира, комната (в квартире)), если жилое помещение расположено в многоквартирном доме	Квартира
9	Вид (виды) разрешенного использования помещения	-
10	Наименование помещения	Квартира
11	Кадастровый номер (при наличии) или обозначение на плане этажа (или поэтажном плане) квартиры, в которой расположена комната	-
12	Сведения об отнесении к общему имуществу в многоквартирном доме или к вспомогательным помещениям	-
13	Сведения об отнесении к специализированному жилищному фонду или к жилым помещениям наемного дома социального использования или наемного дома коммерческого использования	-
14	Сведения о включении помещения в единый государственный реестр объектов культурного наследия (памятников истории и культуры) народов Российской Федерации	-
14.1	Регистрационный номер, вид и наименование объекта недвижимости в едином государственном реестре объектов культурного наследия (памятников истории и культуры) народов Российской Федерации либо регистрационный номер учетной карты объекта, представляющего собой историко-культурную ценность, вид и наименование выявленного объекта культурного наследия	-
14.2	Реквизиты решений Правительства Российской Федерации, органов охраны объектов культурного наследия о включении объекта недвижимости в единый государственный реестр объектов культурного наследия (памятников истории и культуры) народов Российской Федерации либо об отнесении объекта недвижимости к выявленным объектам культурного наследия, подлежащим государственной охране	-
14.3	Реквизиты документа, на основании которого установлены требования к сохранению, содержанию и использованию объектов культурного наследия (памятников истории и культуры) народов Российской Федерации, требования к обеспечению доступа к таким объектам либо выявленному объекту культурного наследия	-
Обозначение (номер) помещения, машино-места на плане здания, сооружения, плане этажа: 244		
Кадастровый номер: -		
№ п/п	Наименование характеристики	Значение характеристики
1	2	3
1	Вид объекта недвижимости (помещение, машино-место)	Помещение
2	Ранее присвоенный государственный учетный номер помещения, машино-места (кадастровый, инвентарный или условный номер)	-

3	Кадастровый номер исходного объекта недвижимости (объектов недвижимости)	-
4	Номер, тип этажа (этажей), на котором (которых) расположено помещение	7, Этаж
5	Адрес помещения, машино-места	-
	Местоположение помещения, машино-места	Российская Федерация, Московская область, г.о Одинцовский, село Лайково, микрорайон Город-событие, дом 70, квартира 244
	Дополнение местоположения помещения, машино-места	-
6	Площадь помещения, машино-места (Р), м ²	40.1
7	Назначение помещения	Жилое
8	Вид жилого помещения (квартира, комната (в квартире), если жилое помещение расположено в многоквартирном доме)	Квартира
9	Вид (виды) разрешенного использования помещения	-
10	Наименование помещения	Квартира
11	Кадастровый номер (при наличии) или обозначение на плане этажа (или поэтажном плане) квартиры, в которой расположена комната	-
12	Сведения об отнесении к общему имуществу в многоквартирном доме или к вспомогательным помещениям	-
13	Сведения об отнесении к специализированному жилищному фонду или к жилым помещениям наемного дома социального использования или наемного дома коммерческого использования	-
14	Сведения о включении помещения в единый государственный реестр объектов культурного наследия (памятников истории и культуры) народов Российской Федерации	-
14.1	Регистрационный номер, вид и наименование объекта недвижимости в едином государственном реестре объектов культурного наследия (памятников истории и культуры) народов Российской Федерации либо регистрационный номер учетной карты объекта, представляющего собой историко-культурную ценность, вид и наименование выявленного объекта культурного наследия	-
14.2	Реквизиты решений Правительства Российской Федерации, органов охраны объектов культурного наследия о включении объекта недвижимости в единый государственный реестр объектов культурного наследия (памятников истории и культуры) народов Российской Федерации либо об отнесении объекта недвижимости к выявленным объектам культурного наследия, подлежащим государственной охране	-
14.3	Реквизиты документа, на основании которого установлены требования к сохранению, содержанию и использованию объектов культурного наследия (памятников истории и культуры) народов Российской Федерации, требования к обеспечению доступа к таким объектам либо выявленному объекту культурного наследия	-

Обозначение (номер) помещения, машино-места на плане здания, сооружения, плане этажа: 245

Кадастровый номер: -

№ п/п	Наименование характеристики	Значение характеристики
1	2	3
1	Вид объекта недвижимости (помещение, машино-место)	Помещение
2	Ранее присвоенный государственный учетный номер помещения, машино-места (кадастровый, инвентарный или условный номер)	-
3	Кадастровый номер исходного объекта недвижимости (объектов недвижимости)	-
4	Номер, тип этажа (этажей), на котором (которых) расположено помещение	7, Этаж
5	Адрес помещения, машино-места	-
	Местоположение помещения, машино-места	Российская Федерация, Московская область, г.о Одинцовский, село Лайково, микрорайон Город-событие, дом 70, квартира 245
	Дополнение местоположения помещения, машино-места	-
6	Площадь помещения, машино-места (Р), м ²	74.3
7	Назначение помещения	Жилое
8	Вид жилого помещения (квартира, комната (в квартире), если жилое помещение расположено в многоквартирном доме)	Квартира
9	Вид (виды) разрешенного использования помещения	-
10	Наименование помещения	Квартира
11	Кадастровый номер (при наличии) или обозначение на плане этажа (или поэтажном плане) квартиры, в которой расположена комната	-
12	Сведения об отнесении к общему имуществу в многоквартирном доме или к вспомогательным помещениям	-
13	Сведения об отнесении к специализированному жилищному фонду или к жилым помещениям наемного дома социального использования или наемного дома коммерческого использования	-
14	Сведения о включении помещения в единый государственный реестр объектов культурного наследия (памятников истории и культуры) народов Российской Федерации	-
14.1	Регистрационный номер, вид и наименование объекта недвижимости в едином государственном реестре объектов культурного наследия (памятников истории и культуры) народов Российской Федерации либо регистрационный номер учетной карты объекта, представляющего собой историко-культурную ценность, вид и наименование выявленного объекта культурного наследия	-

14.2	Реквизиты решений Правительства Российской Федерации, органов охраны объектов культурного наследия о включении объекта недвижимости в единый государственный реестр объектов культурного наследия (памятников истории и культуры) народов Российской Федерации либо об отнесении объекта недвижимости к выявленным объектам культурного наследия, подлежащим государственной охране	-
14.3	Реквизиты документа, на основании которого установлены требования к сохранению, содержанию и использованию объектов культурного наследия (памятников истории и культуры) народов Российской Федерации, требования к обеспечению доступа к таким объектам либо выявленному объекту культурного наследия	-
Обозначение (номер) помещения, машино-места на плане здания, сооружения, плане этажа: 246		
Кадастровый номер: -		
№ п/п	Наименование характеристики	Значение характеристики
1	2	3
1	Вид объекта недвижимости (помещение, машино-место)	Помещение
2	Ранее присвоенный государственный учетный номер помещения, машино-места (кадастровый, инвентарный или условный номер)	-
3	Кадастровый номер исходного объекта недвижимости (объектов недвижимости)	-
4	Номер, тип этажа (этажей), на котором (которых) расположено помещение	8, Этаж
5	Адрес помещения, машино-места	-
	Местоположение помещения, машино-места	Российская Федерация, Московская область, г.о Одинцовский, село Лайково, микрорайон Город-событие, дом 70, квартира 246
	Дополнение местоположения помещения, машино-места	-
6	Площадь помещения, машино-места (Р), м2	80.5
7	Назначение помещения	Жилое
8	Вид жилого помещения (квартира, комната (в квартире)), если жилое помещение расположено в многоквартирном доме	Квартира
9	Вид (виды) разрешенного использования помещения	-
10	Наименование помещения	Квартира
11	Кадастровый номер (при наличии) или обозначение на плане этажа (или поэтажном плане) квартиры, в которой расположена комната	-
12	Сведения об отнесении к общему имуществу в многоквартирном доме или к вспомогательным помещениям	-
13	Сведения об отнесении к специализированному жилищному фонду или к жилым помещениям наемного дома социального использования или наемного дома коммерческого использования	-

14	Сведения о включении помещения в единый государственный реестр объектов культурного наследия (памятников истории и культуры) народов Российской Федерации	-
14.1	Регистрационный номер, вид и наименование объекта недвижимости в едином государственном реестре объектов культурного наследия (памятников истории и культуры) народов Российской Федерации либо регистрационный номер учетной карты объекта, представляющего собой историко-культурную ценность, вид и наименование выявленного объекта культурного наследия	-
14.2	Реквизиты решений Правительства Российской Федерации, органов охраны объектов культурного наследия о включении объекта недвижимости в единый государственный реестр объектов культурного наследия (памятников истории и культуры) народов Российской Федерации либо об отнесении объекта недвижимости к выявленным объектам культурного наследия, подлежащим государственной охране	-
14.3	Реквизиты документа, на основании которого установлены требования к сохранению, содержанию и использованию объектов культурного наследия (памятников истории и культуры) народов Российской Федерации, требования к обеспечению доступа к таким объектам либо выявленному объекту культурного наследия	-

Обозначение (номер) помещения, машино-места на плане здания, сооружения, плане этажа: 247

Кадастровый номер: -

№ п/п	Наименование характеристики	Значение характеристики
1	2	3
1	Вид объекта недвижимости (помещение, машино-место)	Помещение
2	Ранее присвоенный государственный учетный номер помещения, машино-места (кадастровый, инвентарный или условный номер)	-
3	Кадастровый номер исходного объекта недвижимости (объектов недвижимости)	-
4	Номер, тип этажа (этажей), на котором (которых) расположено помещение	8, Этаж
5	Адрес помещения, машино-места	-
	Местоположение помещения, машино-места	Российская Федерация, Московская область, г.о Одинцовский, село Лайково, микрорайон Город-событие, дом 70, квартира 247
	Дополнение местоположения помещения, машино-места	-
6	Площадь помещения, машино-места (P), м ²	46.7
7	Назначение помещения	Жилое
8	Вид жилого помещения (квартира, комната (в квартире), если жилое помещение расположено в многоквартирном доме)	Квартира
9	Вид (виды) разрешенного использования помещения	-
10	Наименование помещения	Квартира

11	Кадастровый номер (при наличии) или обозначение на плане этажа (или поэтажном плане) квартиры, в которой расположена комната	-
12	Сведения об отнесении к общему имуществу в многоквартирном доме или к вспомогательным помещениям	-
13	Сведения об отнесении к специализированному жилищному фонду или к жилым помещениям наемного дома социального использования или наемного дома коммерческого использования	-
14	Сведения о включении помещения в единый государственный реестр объектов культурного наследия (памятников истории и культуры) народов Российской Федерации	-
14.1	Регистрационный номер, вид и наименование объекта недвижимости в едином государственном реестре объектов культурного наследия (памятников истории и культуры) народов Российской Федерации либо регистрационный номер учетной карты объекта, представляющего собой историко-культурную ценность, вид и наименование выявленного объекта культурного наследия	-
14.2	Реквизиты решений Правительства Российской Федерации, органов охраны объектов культурного наследия о включении объекта недвижимости в единый государственный реестр объектов культурного наследия (памятников истории и культуры) народов Российской Федерации либо об отнесении объекта недвижимости к выявленным объектам культурного наследия, подлежащим государственной охране	-
14.3	Реквизиты документа, на основании которого установлены требования к сохранению, содержанию и использованию объектов культурного наследия (памятников истории и культуры) народов Российской Федерации, требования к обеспечению доступа к таким объектам либо выявленному объекту культурного наследия	-
Обозначение (номер) помещения, машино-места на плане здания, сооружения, плане этажа: 248		
Кадастровый номер: -		
№ п/п	Наименование характеристики	Значение характеристики
1	2	3
1	Вид объекта недвижимости (помещение, машино-место)	Помещение
2	Ранее присвоенный государственный учетный номер помещения, машино-места (кадастровый, инвентарный или условный номер)	-
3	Кадастровый номер исходного объекта недвижимости (объектов недвижимости)	-
4	Номер, тип этажа (этажей), на котором (которых) расположено помещение	8, Этаж
5	Адрес помещения, машино-места	-
	Местоположение помещения, машино-места	Российская Федерация, Московская область, г.о Одинцовский, село Лайково, микрорайон Город-событие, дом 70, квартира 248

5	Дополнение местоположения помещения, машино-места	-
6	Площадь помещения, машино-места (Р), м2	40.1
7	Назначение помещения	Жилое
8	Вид жилого помещения (квартира, комната (в квартире)), если жилое помещение расположено в многоквартирном доме	Квартира
9	Вид (виды) разрешенного использования помещения	-
10	Наименование помещения	Квартира
11	Кадастровый номер (при наличии) или обозначение на плане этажа (или поэтажном плане) квартиры, в которой расположена комната	-
12	Сведения об отнесении к общему имуществу в многоквартирном доме или к вспомогательным помещениям	-
13	Сведения об отнесении к специализированному жилищному фонду или к жилым помещениям наемного дома социального использования или наемного дома коммерческого использования	-
14	Сведения о включении помещения в единый государственный реестр объектов культурного наследия (памятников истории и культуры) народов Российской Федерации	-
14.1	Регистрационный номер, вид и наименование объекта недвижимости в едином государственном реестре объектов культурного наследия (памятников истории и культуры) народов Российской Федерации либо регистрационный номер учетной карты объекта, представляющего собой историко-культурную ценность, вид и наименование выявленного объекта культурного наследия	-
14.2	Реквизиты решений Правительства Российской Федерации, органов охраны объектов культурного наследия о включении объекта недвижимости в единый государственный реестр объектов культурного наследия (памятников истории и культуры) народов Российской Федерации либо об отнесении объекта недвижимости к выявленным объектам культурного наследия, подлежащим государственной охране	-
14.3	Реквизиты документа, на основании которого установлены требования к сохранению, содержанию и использованию объектов культурного наследия (памятников истории и культуры) народов Российской Федерации, требования к обеспечению доступа к таким объектам либо выявленному объекту культурного наследия	-
Обозначение (номер) помещения, машино-места на плане здания, сооружения, плане этажа: 249		
Кадастровый номер: -		
№ п/п	Наименование характеристики	Значение характеристики
1	2	3
1	Вид объекта недвижимости (помещение, машино-место)	Помещение
2	Ранее присвоенный государственный учетный номер помещения, машино-места (кадастровый, инвентарный или условный номер)	-

3	Кадастровый номер исходного объекта недвижимости (объектов недвижимости)	-
4	Номер, тип этажа (этажей), на котором (которых) расположено помещение	8, Этаж
5	Адрес помещения, машино-места	-
	Местоположение помещения, машино-места	Российская Федерация, Московская область, г.о Одинцовский, село Лайково, микрорайон Город-событие, дом 70, квартира 249
	Дополнение местоположения помещения, машино-места	-
6	Площадь помещения, машино-места (Р), м2	74.2
7	Назначение помещения	Жилое
8	Вид жилого помещения (квартира, комната (в квартире), если жилое помещение расположено в многоквартирном доме	Квартира
9	Вид (виды) разрешенного использования помещения	-
10	Наименование помещения	Квартира
11	Кадастровый номер (при наличии) или обозначение на плане этажа (или поэтажном плане) квартиры, в которой расположена комната	-
12	Сведения об отнесении к общему имуществу в многоквартирном доме или к вспомогательным помещениям	-
13	Сведения об отнесении к специализированному жилищному фонду или к жилым помещениям наемного дома социального использования или наемного дома коммерческого использования	-
14	Сведения о включении помещения в единый государственный реестр объектов культурного наследия (памятников истории и культуры) народов Российской Федерации	-
14.1	Регистрационный номер, вид и наименование объекта недвижимости в едином государственном реестре объектов культурного наследия (памятников истории и культуры) народов Российской Федерации либо регистрационный номер учетной карты объекта, представляющего собой историко-культурную ценность, вид и наименование выявленного объекта культурного наследия	-
14.2	Реквизиты решений Правительства Российской Федерации, органов охраны объектов культурного наследия о включении объекта недвижимости в единый государственный реестр объектов культурного наследия (памятников истории и культуры) народов Российской Федерации либо об отнесении объекта недвижимости к выявленным объектам культурного наследия, подлежащим государственной охране	-
14.3	Реквизиты документа, на основании которого установлены требования к сохранению, содержанию и использованию объектов культурного наследия (памятников истории и культуры) народов Российской Федерации, требования к обеспечению доступа к таким объектам либо выявленному объекту культурного наследия	-

Обозначение (номер) помещения, машино-места на плане здания, сооружения, плане этажа: 250

Кадастровый номер: -

№ п/п	Наименование характеристики	Значение характеристики
1	2	3
1	Вид объекта недвижимости (помещение, машино-место)	Помещение
2	Ранее присвоенный государственный учетный номер помещения, машино-места (кадастровый, инвентарный или условный номер)	-
3	Кадастровый номер исходного объекта недвижимости (объектов недвижимости)	-
4	Номер, тип этажа (этажей), на котором (которых) расположено помещение	9, Этаж
5	Адрес помещения, машино-места	-
	Местоположение помещения, машино-места	Российская Федерация, Московская область, г.о Одинцовский, село Лайково, микрорайон Город-событие, дом 70, квартира 250
	Дополнение местоположения помещения, машино-места	-
6	Площадь помещения, машино-места (Р), м ²	80.6
7	Назначение помещения	Жилое
8	Вид жилого помещения (квартира, комната (в квартире), если жилое помещение расположено в многоквартирном доме	Квартира
9	Вид (виды) разрешенного использования помещения	-
10	Наименование помещения	Квартира
11	Кадастровый номер (при наличии) или обозначение на плане этажа (или поэтажном плане) квартиры, в которой расположена комната	-
12	Сведения об отнесении к общему имуществу в многоквартирном доме или к вспомогательным помещениям	-
13	Сведения об отнесении к специализированному жилищному фонду или к жилым помещениям наемного дома социального использования или наемного дома коммерческого использования	-
14	Сведения о включении помещения в единый государственный реестр объектов культурного наследия (памятников истории и культуры) народов Российской Федерации	-
14.1	Регистрационный номер, вид и наименование объекта недвижимости в едином государственном реестре объектов культурного наследия (памятников истории и культуры) народов Российской Федерации либо регистрационный номер учетной карты объекта, представляющего собой историко-культурную ценность, вид и наименование выявленного объекта культурного наследия	-

14.2	Реквизиты решений Правительства Российской Федерации, органов охраны объектов культурного наследия о включении объекта недвижимости в единый государственный реестр объектов культурного наследия (памятников истории и культуры) народов Российской Федерации либо об отнесении объекта недвижимости к выявленным объектам культурного наследия, подлежащим государственной охране	-
14.3	Реквизиты документа, на основании которого установлены требования к сохранению, содержанию и использованию объектов культурного наследия (памятников истории и культуры) народов Российской Федерации, требования к обеспечению доступа к таким объектам либо выявленному объекту культурного наследия	-
Обозначение (номер) помещения, машино-места на плане здания, сооружения, плане этажа: 251		
Кадастровый номер: -		
№ п/п	Наименование характеристики	Значение характеристики
1	2	3
1	Вид объекта недвижимости (помещение, машино-место)	Помещение
2	Ранее присвоенный государственный учетный номер помещения, машино-места (кадастровый, инвентарный или условный номер)	-
3	Кадастровый номер исходного объекта недвижимости (объектов недвижимости)	-
4	Номер, тип этажа (этажей), на котором (которых) расположено помещение	9, Этаж
5	Адрес помещения, машино-места	-
	Местоположение помещения, машино-места	Российская Федерация, Московская область, г.о Одинцовский, село Лайково, микрорайон Город-событие, дом 70, квартира 251
	Дополнение местоположения помещения, машино-места	-
6	Площадь помещения, машино-места (Р), м2	46.9
7	Назначение помещения	Жилое
8	Вид жилого помещения (квартира, комната (в квартире)), если жилое помещение расположено в многоквартирном доме	Квартира
9	Вид (виды) разрешенного использования помещения	-
10	Наименование помещения	Квартира
11	Кадастровый номер (при наличии) или обозначение на плане этажа (или поэтажном плане) квартиры, в которой расположена комната	-
12	Сведения об отнесении к общему имуществу в многоквартирном доме или к вспомогательным помещениям	-
13	Сведения об отнесении к специализированному жилищному фонду или к жилым помещениям наемного дома социального использования или наемного дома коммерческого использования	-

14	Сведения о включении помещения в единый государственный реестр объектов культурного наследия (памятников истории и культуры) народов Российской Федерации	-
14.1	Регистрационный номер, вид и наименование объекта недвижимости в едином государственном реестре объектов культурного наследия (памятников истории и культуры) народов Российской Федерации либо регистрационный номер учетной карты объекта, представляющего собой историко-культурную ценность, вид и наименование выявленного объекта культурного наследия	-
14.2	Реквизиты решений Правительства Российской Федерации, органов охраны объектов культурного наследия о включении объекта недвижимости в единый государственный реестр объектов культурного наследия (памятников истории и культуры) народов Российской Федерации либо об отнесении объекта недвижимости к выявленным объектам культурного наследия, подлежащим государственной охране	-
14.3	Реквизиты документа, на основании которого установлены требования к сохранению, содержанию и использованию объектов культурного наследия (памятников истории и культуры) народов Российской Федерации, требования к обеспечению доступа к таким объектам либо выявленному объекту культурного наследия	-

Обозначение (номер) помещения, машино-места на плане здания, сооружения, плане этажа: 252

Кадастровый номер: -

№ п/п	Наименование характеристики	Значение характеристики
1	2	3
1	Вид объекта недвижимости (помещение, машино-место)	Помещение
2	Ранее присвоенный государственный учетный номер помещения, машино-места (кадастровый, инвентарный или условный номер)	-
3	Кадастровый номер исходного объекта недвижимости (объектов недвижимости)	-
4	Номер, тип этажа (этажей), на котором (которых) расположено помещение	9, Этаж
5	Адрес помещения, машино-места	-
	Местоположение помещения, машино-места	Российская Федерация, Московская область, г.о Одинцовский, село Лайково, микрорайон Город-событие, дом 70, квартира 252
	Дополнение местоположения помещения, машино-места	-
6	Площадь помещения, машино-места (P), м ²	40.2
7	Назначение помещения	Жилое
8	Вид жилого помещения (квартира, комната (в квартире), если жилое помещение расположено в многоквартирном доме)	Квартира
9	Вид (виды) разрешенного использования помещения	-
10	Наименование помещения	Квартира

11	Кадастровый номер (при наличии) или обозначение на плане этажа (или поэтажном плане) квартиры, в которой расположена комната	-
12	Сведения об отнесении к общему имуществу в многоквартирном доме или к вспомогательным помещениям	-
13	Сведения об отнесении к специализированному жилищному фонду или к жилым помещениям наемного дома социального использования или наемного дома коммерческого использования	-
14	Сведения о включении помещения в единый государственный реестр объектов культурного наследия (памятников истории и культуры) народов Российской Федерации	-
14.1	Регистрационный номер, вид и наименование объекта недвижимости в едином государственном реестре объектов культурного наследия (памятников истории и культуры) народов Российской Федерации либо регистрационный номер учетной карты объекта, представляющего собой историко-культурную ценность, вид и наименование выявленного объекта культурного наследия	-
14.2	Реквизиты решений Правительства Российской Федерации, органов охраны объектов культурного наследия о включении объекта недвижимости в единый государственный реестр объектов культурного наследия (памятников истории и культуры) народов Российской Федерации либо об отнесении объекта недвижимости к выявленным объектам культурного наследия, подлежащим государственной охране	-
14.3	Реквизиты документа, на основании которого установлены требования к сохранению, содержанию и использованию объектов культурного наследия (памятников истории и культуры) народов Российской Федерации, требования к обеспечению доступа к таким объектам либо выявленному объекту культурного наследия	-
Обозначение (номер) помещения, машино-места на плане здания, сооружения, плане этажа: 253		
Кадастровый номер: -		
№ п/п	Наименование характеристики	Значение характеристики
1	2	3
1	Вид объекта недвижимости (помещение, машино-место)	Помещение
2	Ранее присвоенный государственный учетный номер помещения, машино-места (кадастровый, инвентарный или условный номер)	-
3	Кадастровый номер исходного объекта недвижимости (объектов недвижимости)	-
4	Номер, тип этажа (этажей), на котором (которых) расположено помещение	9, Этаж
5	Адрес помещения, машино-места	-
	Местоположение помещения, машино-места	Российская Федерация, Московская область, г.о Одинцовский, село Лайково, микрорайон Город-событие, дом 70, квартира 253

5	Дополнение местоположения помещения, машино-места	-
6	Площадь помещения, машино-места (Р), м2	73.9
7	Назначение помещения	Жилое
8	Вид жилого помещения (квартира, комната (в квартире)), если жилое помещение расположено в многоквартирном доме	Квартира
9	Вид (виды) разрешенного использования помещения	-
10	Наименование помещения	Квартира
11	Кадастровый номер (при наличии) или обозначение на плане этажа (или поэтажном плане) квартиры, в которой расположена комната	-
12	Сведения об отнесении к общему имуществу в многоквартирном доме или к вспомогательным помещениям	-
13	Сведения об отнесении к специализированному жилищному фонду или к жилым помещениям наемного дома социального использования или наемного дома коммерческого использования	-
14	Сведения о включении помещения в единый государственный реестр объектов культурного наследия (памятников истории и культуры) народов Российской Федерации	-
14.1	Регистрационный номер, вид и наименование объекта недвижимости в едином государственном реестре объектов культурного наследия (памятников истории и культуры) народов Российской Федерации либо регистрационный номер учетной карты объекта, представляющего собой историко-культурную ценность, вид и наименование выявленного объекта культурного наследия	-
14.2	Реквизиты решений Правительства Российской Федерации, органов охраны объектов культурного наследия о включении объекта недвижимости в единый государственный реестр объектов культурного наследия (памятников истории и культуры) народов Российской Федерации либо об отнесении объекта недвижимости к выявленным объектам культурного наследия, подлежащим государственной охране	-
14.3	Реквизиты документа, на основании которого установлены требования к сохранению, содержанию и использованию объектов культурного наследия (памятников истории и культуры) народов Российской Федерации, требования к обеспечению доступа к таким объектам либо выявленному объекту культурного наследия	-
Обозначение (номер) помещения, машино-места на плане здания, сооружения, плане этажа: 254		
Кадастровый номер: -		
№ п/п	Наименование характеристики	Значение характеристики
1	2	3
1	Вид объекта недвижимости (помещение, машино-место)	Помещение
2	Ранее присвоенный государственный учетный номер помещения, машино-места (кадастровый, инвентарный или условный номер)	-

3	Кадастровый номер исходного объекта недвижимости (объектов недвижимости)	-
4	Номер, тип этажа (этажей), на котором (которых) расположено помещение	1, Этаж
5	Адрес помещения, машино-места	-
	Местоположение помещения, машино-места	Российская Федерация, Московская область, г.о Одинцовский, село Лайково, микрорайон Город-событие, дом 70, квартира 254
	Дополнение местоположения помещения, машино-места	-
6	Площадь помещения, машино-места (Р), м ²	60.3
7	Назначение помещения	Жилое
8	Вид жилого помещения (квартира, комната (в квартире), если жилое помещение расположено в многоквартирном доме	Квартира
9	Вид (виды) разрешенного использования помещения	-
10	Наименование помещения	Квартира
11	Кадастровый номер (при наличии) или обозначение на плане этажа (или поэтажном плане) квартиры, в которой расположена комната	-
12	Сведения об отнесении к общему имуществу в многоквартирном доме или к вспомогательным помещениям	-
13	Сведения об отнесении к специализированному жилищному фонду или к жилым помещениям наемного дома социального использования или наемного дома коммерческого использования	-
14	Сведения о включении помещения в единый государственный реестр объектов культурного наследия (памятников истории и культуры) народов Российской Федерации	-
14.1	Регистрационный номер, вид и наименование объекта недвижимости в едином государственном реестре объектов культурного наследия (памятников истории и культуры) народов Российской Федерации либо регистрационный номер учетной карты объекта, представляющего собой историко-культурную ценность, вид и наименование выявленного объекта культурного наследия	-
14.2	Реквизиты решений Правительства Российской Федерации, органов охраны объектов культурного наследия о включении объекта недвижимости в единый государственный реестр объектов культурного наследия (памятников истории и культуры) народов Российской Федерации либо об отнесении объекта недвижимости к выявленным объектам культурного наследия, подлежащим государственной охране	-
14.3	Реквизиты документа, на основании которого установлены требования к сохранению, содержанию и использованию объектов культурного наследия (памятников истории и культуры) народов Российской Федерации, требования к обеспечению доступа к таким объектам либо выявленному объекту культурного наследия	-

Обозначение (номер) помещения, машино-места на плане здания, сооружения, плане этажа: 255

Кадастровый номер: -

№ п/п	Наименование характеристики	Значение характеристики
1	2	3
1	Вид объекта недвижимости (помещение, машино-место)	Помещение
2	Ранее присвоенный государственный учетный номер помещения, машино-места (кадастровый, инвентарный или условный номер)	-
3	Кадастровый номер исходного объекта недвижимости (объектов недвижимости)	-
4	Номер, тип этажа (этажей), на котором (которых) расположено помещение	1, Этаж
5	Адрес помещения, машино-места	-
	Местоположение помещения, машино-места	Российская Федерация, Московская область, г.о Одинцовский, село Лайково, микрорайон Город-событие, дом 70, квартира 255
	Дополнение местоположения помещения, машино-места	-
6	Площадь помещения, машино-места (Р), м ²	78.8
7	Назначение помещения	Жилое
8	Вид жилого помещения (квартира, комната (в квартире), если жилое помещение расположено в многоквартирном доме	Квартира
9	Вид (виды) разрешенного использования помещения	-
10	Наименование помещения	Квартира
11	Кадастровый номер (при наличии) или обозначение на плане этажа (или поэтажном плане) квартиры, в которой расположена комната	-
12	Сведения об отнесении к общему имуществу в многоквартирном доме или к вспомогательным помещениям	-
13	Сведения об отнесении к специализированному жилищному фонду или к жилым помещениям наемного дома социального использования или наемного дома коммерческого использования	-
14	Сведения о включении помещения в единый государственный реестр объектов культурного наследия (памятников истории и культуры) народов Российской Федерации	-
14.1	Регистрационный номер, вид и наименование объекта недвижимости в едином государственном реестре объектов культурного наследия (памятников истории и культуры) народов Российской Федерации либо регистрационный номер учетной карты объекта, представляющего собой историко-культурную ценность, вид и наименование выявленного объекта культурного наследия	-

14.2	Реквизиты решений Правительства Российской Федерации, органов охраны объектов культурного наследия о включении объекта недвижимости в единый государственный реестр объектов культурного наследия (памятников истории и культуры) народов Российской Федерации либо об отнесении объекта недвижимости к выявленным объектам культурного наследия, подлежащим государственной охране	-
14.3	Реквизиты документа, на основании которого установлены требования к сохранению, содержанию и использованию объектов культурного наследия (памятников истории и культуры) народов Российской Федерации, требования к обеспечению доступа к таким объектам либо выявленному объекту культурного наследия	-
Обозначение (номер) помещения, машино-места на плане здания, сооружения, плане этажа: 256		
Кадастровый номер: -		
№ п/п	Наименование характеристики	Значение характеристики
1	2	3
1	Вид объекта недвижимости (помещение, машино-место)	Помещение
2	Ранее присвоенный государственный учетный номер помещения, машино-места (кадастровый, инвентарный или условный номер)	-
3	Кадастровый номер исходного объекта недвижимости (объектов недвижимости)	-
4	Номер, тип этажа (этажей), на котором (которых) расположено помещение	1, Этаж
5	Адрес помещения, машино-места	-
	Местоположение помещения, машино-места	Российская Федерация, Московская область, г.о Одинцовский, село Лайково, микрорайон Город-событие, дом 70, квартира 256
	Дополнение местоположения помещения, машино-места	-
6	Площадь помещения, машино-места (Р), м2	58.4
7	Назначение помещения	Жилое
8	Вид жилого помещения (квартира, комната (в квартире)), если жилое помещение расположено в многоквартирном доме	Квартира
9	Вид (виды) разрешенного использования помещения	-
10	Наименование помещения	Квартира
11	Кадастровый номер (при наличии) или обозначение на плане этажа (или поэтажном плане) квартиры, в которой расположена комната	-
12	Сведения об отнесении к общему имуществу в многоквартирном доме или к вспомогательным помещениям	-
13	Сведения об отнесении к специализированному жилищному фонду или к жилым помещениям наемного дома социального использования или наемного дома коммерческого использования	-

14	Сведения о включении помещения в единый государственный реестр объектов культурного наследия (памятников истории и культуры) народов Российской Федерации	-
14.1	Регистрационный номер, вид и наименование объекта недвижимости в едином государственном реестре объектов культурного наследия (памятников истории и культуры) народов Российской Федерации либо регистрационный номер учетной карты объекта, представляющего собой историко-культурную ценность, вид и наименование выявленного объекта культурного наследия	-
14.2	Реквизиты решений Правительства Российской Федерации, органов охраны объектов культурного наследия о включении объекта недвижимости в единый государственный реестр объектов культурного наследия (памятников истории и культуры) народов Российской Федерации либо об отнесении объекта недвижимости к выявленным объектам культурного наследия, подлежащим государственной охране	-
14.3	Реквизиты документа, на основании которого установлены требования к сохранению, содержанию и использованию объектов культурного наследия (памятников истории и культуры) народов Российской Федерации, требования к обеспечению доступа к таким объектам либо выявленному объекту культурного наследия	-

Обозначение (номер) помещения, машино-места на плане здания, сооружения, плане этажа: 257

Кадастровый номер: -

№ п/п	Наименование характеристики	Значение характеристики
1	2	3
1	Вид объекта недвижимости (помещение, машино-место)	Помещение
2	Ранее присвоенный государственный учетный номер помещения, машино-места (кадастровый, инвентарный или условный номер)	-
3	Кадастровый номер исходного объекта недвижимости (объектов недвижимости)	-
4	Номер, тип этажа (этажей), на котором (которых) расположено помещение	2, Этаж
5	Адрес помещения, машино-места	-
	Местоположение помещения, машино-места	Российская Федерация, Московская область, г.о Одинцовский, село Лайково, микрорайон Город-событие, дом 70, квартира 257
	Дополнение местоположения помещения, машино-места	-
6	Площадь помещения, машино-места (P), м ²	60.4
7	Назначение помещения	Жилое
8	Вид жилого помещения (квартира, комната (в квартире)), если жилое помещение расположено в многоквартирном доме	Квартира
9	Вид (виды) разрешенного использования помещения	-
10	Наименование помещения	Квартира

11	Кадастровый номер (при наличии) или обозначение на плане этажа (или поэтажном плане) квартиры, в которой расположена комната	-
12	Сведения об отнесении к общему имуществу в многоквартирном доме или к вспомогательным помещениям	-
13	Сведения об отнесении к специализированному жилищному фонду или к жилым помещениям наемного дома социального использования или наемного дома коммерческого использования	-
14	Сведения о включении помещения в единый государственный реестр объектов культурного наследия (памятников истории и культуры) народов Российской Федерации	-
14.1	Регистрационный номер, вид и наименование объекта недвижимости в едином государственном реестре объектов культурного наследия (памятников истории и культуры) народов Российской Федерации либо регистрационный номер учетной карты объекта, представляющего собой историко-культурную ценность, вид и наименование выявленного объекта культурного наследия	-
14.2	Реквизиты решений Правительства Российской Федерации, органов охраны объектов культурного наследия о включении объекта недвижимости в единый государственный реестр объектов культурного наследия (памятников истории и культуры) народов Российской Федерации либо об отнесении объекта недвижимости к выявленным объектам культурного наследия, подлежащим государственной охране	-
14.3	Реквизиты документа, на основании которого установлены требования к сохранению, содержанию и использованию объектов культурного наследия (памятников истории и культуры) народов Российской Федерации, требования к обеспечению доступа к таким объектам либо выявленному объекту культурного наследия	-

Обозначение (номер) помещения, машино-места на плане здания, сооружения, плане этажа: 258

Кадастровый номер: -

№ п/п	Наименование характеристики	Значение характеристики
1	2	3
1	Вид объекта недвижимости (помещение, машино-место)	Помещение
2	Ранее присвоенный государственный учетный номер помещения, машино-места (кадастровый, инвентарный или условный номер)	-
3	Кадастровый номер исходного объекта недвижимости (объектов недвижимости)	-
4	Номер, тип этажа (этажей), на котором (которых) расположено помещение	2, Этаж
5	Адрес помещения, машино-места	-
	Местоположение помещения, машино-места	Российская Федерация, Московская область, г.о Одинцовский, село Лайково, микрорайон Город-событие, дом 70, квартира 258

5	Дополнение местоположения помещения, машино-места	-
6	Площадь помещения, машино-места (Р), м ²	81.8
7	Назначение помещения	Жилое
8	Вид жилого помещения (квартира, комната (в квартире)), если жилое помещение расположено в многоквартирном доме	Квартира
9	Вид (виды) разрешенного использования помещения	-
10	Наименование помещения	Квартира
11	Кадастровый номер (при наличии) или обозначение на плане этажа (или поэтажном плане) квартиры, в которой расположена комната	-
12	Сведения об отнесении к общему имуществу в многоквартирном доме или к вспомогательным помещениям	-
13	Сведения об отнесении к специализированному жилищному фонду или к жилым помещениям наемного дома социального использования или наемного дома коммерческого использования	-
14	Сведения о включении помещения в единый государственный реестр объектов культурного наследия (памятников истории и культуры) народов Российской Федерации	-
14.1	Регистрационный номер, вид и наименование объекта недвижимости в едином государственном реестре объектов культурного наследия (памятников истории и культуры) народов Российской Федерации либо регистрационный номер учетной карты объекта, представляющего собой историко-культурную ценность, вид и наименование выявленного объекта культурного наследия	-
14.2	Реквизиты решений Правительства Российской Федерации, органов охраны объектов культурного наследия о включении объекта недвижимости в единый государственный реестр объектов культурного наследия (памятников истории и культуры) народов Российской Федерации либо об отнесении объекта недвижимости к выявленным объектам культурного наследия, подлежащим государственной охране	-
14.3	Реквизиты документа, на основании которого установлены требования к сохранению, содержанию и использованию объектов культурного наследия (памятников истории и культуры) народов Российской Федерации, требования к обеспечению доступа к таким объектам либо выявленному объекту культурного наследия	-
Обозначение (номер) помещения, машино-места на плане здания, сооружения, плане этажа: 259		
Кадастровый номер: -		
№ п/п	Наименование характеристики	Значение характеристики
1	2	3
1	Вид объекта недвижимости (помещение, машино-место)	Помещение
2	Ранее присвоенный государственный учетный номер помещения, машино-места (кадастровый, инвентарный или условный номер)	-

3	Кадастровый номер исходного объекта недвижимости (объектов недвижимости)	-
4	Номер, тип этажа (этажей), на котором (которых) расположено помещение	2, Этаж
5	Адрес помещения, машино-места	-
	Местоположение помещения, машино-места	Российская Федерация, Московская область, г.о Одинцовский, село Лайково, микрорайон Город-событие, дом 70, квартира 259
	Дополнение местоположения помещения, машино-места	-
6	Площадь помещения, машино-места (Р), м2	81.1
7	Назначение помещения	Жилое
8	Вид жилого помещения (квартира, комната (в квартире), если жилое помещение расположено в многоквартирном доме	Квартира
9	Вид (виды) разрешенного использования помещения	-
10	Наименование помещения	Квартира
11	Кадастровый номер (при наличии) или обозначение на плане этажа (или поэтажном плане) квартиры, в которой расположена комната	-
12	Сведения об отнесении к общему имуществу в многоквартирном доме или к вспомогательным помещениям	-
13	Сведения об отнесении к специализированному жилищному фонду или к жилым помещениям наемного дома социального использования или наемного дома коммерческого использования	-
14	Сведения о включении помещения в единый государственный реестр объектов культурного наследия (памятников истории и культуры) народов Российской Федерации	-
14.1	Регистрационный номер, вид и наименование объекта недвижимости в едином государственном реестре объектов культурного наследия (памятников истории и культуры) народов Российской Федерации либо регистрационный номер учетной карты объекта, представляющего собой историко-культурную ценность, вид и наименование выявленного объекта культурного наследия	-
14.2	Реквизиты решений Правительства Российской Федерации, органов охраны объектов культурного наследия о включении объекта недвижимости в единый государственный реестр объектов культурного наследия (памятников истории и культуры) народов Российской Федерации либо об отнесении объекта недвижимости к выявленным объектам культурного наследия, подлежащим государственной охране	-
14.3	Реквизиты документа, на основании которого установлены требования к сохранению, содержанию и использованию объектов культурного наследия (памятников истории и культуры) народов Российской Федерации, требования к обеспечению доступа к таким объектам либо выявленному объекту культурного наследия	-

Обозначение (номер) помещения, машино-места на плане здания, сооружения, плане этажа: 260

Кадастровый номер: -

№ п/п	Наименование характеристики	Значение характеристики
1	2	3
1	Вид объекта недвижимости (помещение, машино-место)	Помещение
2	Ранее присвоенный государственный учетный номер помещения, машино-места (кадастровый, инвентарный или условный номер)	-
3	Кадастровый номер исходного объекта недвижимости (объектов недвижимости)	-
4	Номер, тип этажа (этажей), на котором (которых) расположено помещение	3, Этаж
5	Адрес помещения, машино-места	-
	Местоположение помещения, машино-места	Российская Федерация, Московская область, г.о Одинцовский, село Лайково, микрорайон Город-событие, дом 70, квартира 260
	Дополнение местоположения помещения, машино-места	-
6	Площадь помещения, машино-места (P), м ²	60.3
7	Назначение помещения	Жилое
8	Вид жилого помещения (квартира, комната (в квартире), если жилое помещение расположено в многоквартирном доме	Квартира
9	Вид (виды) разрешенного использования помещения	-
10	Наименование помещения	Квартира
11	Кадастровый номер (при наличии) или обозначение на плане этажа (или поэтажном плане) квартиры, в которой расположена комната	-
12	Сведения об отнесении к общему имуществу в многоквартирном доме или к вспомогательным помещениям	-
13	Сведения об отнесении к специализированному жилищному фонду или к жилым помещениям наемного дома социального использования или наемного дома коммерческого использования	-
14	Сведения о включении помещения в единый государственный реестр объектов культурного наследия (памятников истории и культуры) народов Российской Федерации	-
14.1	Регистрационный номер, вид и наименование объекта недвижимости в едином государственном реестре объектов культурного наследия (памятников истории и культуры) народов Российской Федерации либо регистрационный номер учетной карты объекта, представляющего собой историко-культурную ценность, вид и наименование выявленного объекта культурного наследия	-

14.2	Реквизиты решений Правительства Российской Федерации, органов охраны объектов культурного наследия о включении объекта недвижимости в единый государственный реестр объектов культурного наследия (памятников истории и культуры) народов Российской Федерации либо об отнесении объекта недвижимости к выявленным объектам культурного наследия, подлежащим государственной охране	-
14.3	Реквизиты документа, на основании которого установлены требования к сохранению, содержанию и использованию объектов культурного наследия (памятников истории и культуры) народов Российской Федерации, требования к обеспечению доступа к таким объектам либо выявленному объекту культурного наследия	-

Обозначение (номер) помещения, машино-места на плане здания, сооружения, плане этажа: 261

Кадастровый номер: -

№ п/п	Наименование характеристики	Значение характеристики
1	2	3
1	Вид объекта недвижимости (помещение, машино-место)	Помещение
2	Ранее присвоенный государственный учетный номер помещения, машино-места (кадастровый, инвентарный или условный номер)	-
3	Кадастровый номер исходного объекта недвижимости (объектов недвижимости)	-
4	Номер, тип этажа (этажей), на котором (которых) расположено помещение	3, Этаж
5	Адрес помещения, машино-места	-
	Местоположение помещения, машино-места	Российская Федерация, Московская область, г.о Одинцовский, село Лайково, микрорайон Город-событие, дом 70, квартира 261
	Дополнение местоположения помещения, машино-места	-
6	Площадь помещения, машино-места (P), м2	82.4
7	Назначение помещения	Жилое
8	Вид жилого помещения (квартира, комната (в квартире), если жилое помещение расположено в многоквартирном доме)	Квартира
9	Вид (виды) разрешенного использования помещения	-
10	Наименование помещения	Квартира
11	Кадастровый номер (при наличии) или обозначение на плане этажа (или поэтажном плане) квартиры, в которой расположена комната	-
12	Сведения об отнесении к общему имуществу в многоквартирном доме или к вспомогательным помещениям	-
13	Сведения об отнесении к специализированному жилищному фонду или к жилым помещениям наемного дома социального использования или наемного дома коммерческого использования	-

14	Сведения о включении помещения в единый государственный реестр объектов культурного наследия (памятников истории и культуры) народов Российской Федерации	-
14.1	Регистрационный номер, вид и наименование объекта недвижимости в едином государственном реестре объектов культурного наследия (памятников истории и культуры) народов Российской Федерации либо регистрационный номер учетной карты объекта, представляющего собой историко-культурную ценность, вид и наименование выявленного объекта культурного наследия	-
14.2	Реквизиты решений Правительства Российской Федерации, органов охраны объектов культурного наследия о включении объекта недвижимости в единый государственный реестр объектов культурного наследия (памятников истории и культуры) народов Российской Федерации либо об отнесении объекта недвижимости к выявленным объектам культурного наследия, подлежащим государственной охране	-
14.3	Реквизиты документа, на основании которого установлены требования к сохранению, содержанию и использованию объектов культурного наследия (памятников истории и культуры) народов Российской Федерации, требования к обеспечению доступа к таким объектам либо выявленному объекту культурного наследия	-

Обозначение (номер) помещения, машино-места на плане здания, сооружения, плане этажа: 262

Кадастровый номер: -

№ п/п	Наименование характеристики	Значение характеристики
1	2	3
1	Вид объекта недвижимости (помещение, машино-место)	Помещение
2	Ранее присвоенный государственный учетный номер помещения, машино-места (кадастровый, инвентарный или условный номер)	-
3	Кадастровый номер исходного объекта недвижимости (объектов недвижимости)	-
4	Номер, тип этажа (этажей), на котором (которых) расположено помещение	3, Этаж
5	Адрес помещения, машино-места	-
	Местоположение помещения, машино-места	Российская Федерация, Московская область, г.о Одинцовский, село Лайково, микрорайон Город-событие, дом 70, квартира 262
	Дополнение местоположения помещения, машино-места	-
6	Площадь помещения, машино-места (P), м ²	81.5
7	Назначение помещения	Жилое
8	Вид жилого помещения (квартира, комната (в квартире)), если жилое помещение расположено в многоквартирном доме	Квартира
9	Вид (виды) разрешенного использования помещения	-
10	Наименование помещения	Квартира

11	Кадастровый номер (при наличии) или обозначение на плане этажа (или поэтажном плане) квартиры, в которой расположена комната	-
12	Сведения об отнесении к общему имуществу в многоквартирном доме или к вспомогательным помещениям	-
13	Сведения об отнесении к специализированному жилищному фонду или к жилым помещениям наемного дома социального использования или наемного дома коммерческого использования	-
14	Сведения о включении помещения в единый государственный реестр объектов культурного наследия (памятников истории и культуры) народов Российской Федерации	-
14.1	Регистрационный номер, вид и наименование объекта недвижимости в едином государственном реестре объектов культурного наследия (памятников истории и культуры) народов Российской Федерации либо регистрационный номер учетной карты объекта, представляющего собой историко-культурную ценность, вид и наименование выявленного объекта культурного наследия	-
14.2	Реквизиты решений Правительства Российской Федерации, органов охраны объектов культурного наследия о включении объекта недвижимости в единый государственный реестр объектов культурного наследия (памятников истории и культуры) народов Российской Федерации либо об отнесении объекта недвижимости к выявленным объектам культурного наследия, подлежащим государственной охране	-
14.3	Реквизиты документа, на основании которого установлены требования к сохранению, содержанию и использованию объектов культурного наследия (памятников истории и культуры) народов Российской Федерации, требования к обеспечению доступа к таким объектам либо выявленному объекту культурного наследия	-
Обозначение (номер) помещения, машино-места на плане здания, сооружения, плане этажа: 263		
Кадастровый номер: -		
№ п/п	Наименование характеристики	Значение характеристики
1	2	3
1	Вид объекта недвижимости (помещение, машино-место)	Помещение
2	Ранее присвоенный государственный учетный номер помещения, машино-места (кадастровый, инвентарный или условный номер)	-
3	Кадастровый номер исходного объекта недвижимости (объектов недвижимости)	-
4	Номер, тип этажа (этажей), на котором (которых) расположено помещение	4, Этаж
5	Адрес помещения, машино-места	-
	Местоположение помещения, машино-места	Российская Федерация, Московская область, г.о Одинцовский, село Лайково, микрорайон Город-событие, дом 70, квартира 263

5	Дополнение местоположения помещения, машино-места	-
6	Площадь помещения, машино-места (Р), м2	60.3
7	Назначение помещения	Жилое
8	Вид жилого помещения (квартира, комната (в квартире)), если жилое помещение расположено в многоквартирном доме	Квартира
9	Вид (виды) разрешенного использования помещения	-
10	Наименование помещения	Квартира
11	Кадастровый номер (при наличии) или обозначение на плане этажа (или поэтажном плане) квартиры, в которой расположена комната	-
12	Сведения об отнесении к общему имуществу в многоквартирном доме или к вспомогательным помещениям	-
13	Сведения об отнесении к специализированному жилищному фонду или к жилым помещениям наемного дома социального использования или наемного дома коммерческого использования	-
14	Сведения о включении помещения в единый государственный реестр объектов культурного наследия (памятников истории и культуры) народов Российской Федерации	-
14.1	Регистрационный номер, вид и наименование объекта недвижимости в едином государственном реестре объектов культурного наследия (памятников истории и культуры) народов Российской Федерации либо регистрационный номер учетной карты объекта, представляющего собой историко-культурную ценность, вид и наименование выявленного объекта культурного наследия	-
14.2	Реквизиты решений Правительства Российской Федерации, органов охраны объектов культурного наследия о включении объекта недвижимости в единый государственный реестр объектов культурного наследия (памятников истории и культуры) народов Российской Федерации либо об отнесении объекта недвижимости к выявленным объектам культурного наследия, подлежащим государственной охране	-
14.3	Реквизиты документа, на основании которого установлены требования к сохранению, содержанию и использованию объектов культурного наследия (памятников истории и культуры) народов Российской Федерации, требования к обеспечению доступа к таким объектам либо выявленному объекту культурного наследия	-
Обозначение (номер) помещения, машино-места на плане здания, сооружения, плане этажа: 264		
Кадастровый номер: -		
№ п/п	Наименование характеристики	Значение характеристики
1	2	3
1	Вид объекта недвижимости (помещение, машино-место)	Помещение
2	Ранее присвоенный государственный учетный номер помещения, машино-места (кадастровый, инвентарный или условный номер)	-

3	Кадастровый номер исходного объекта недвижимости (объектов недвижимости)	-
4	Номер, тип этажа (этажей), на котором (которых) расположено помещение	4, Этаж
5	Адрес помещения, машино-места	-
	Местоположение помещения, машино-места	Российская Федерация, Московская область, г.о Одинцовский, село Лайково, микрорайон Город-событие, дом 70, квартира 264
	Дополнение местоположения помещения, машино-места	-
6	Площадь помещения, машино-места (Р), м2	81.3
7	Назначение помещения	Жилое
8	Вид жилого помещения (квартира, комната (в квартире), если жилое помещение расположено в многоквартирном доме	Квартира
9	Вид (виды) разрешенного использования помещения	-
10	Наименование помещения	Квартира
11	Кадастровый номер (при наличии) или обозначение на плане этажа (или поэтажном плане) квартиры, в которой расположена комната	-
12	Сведения об отнесении к общему имуществу в многоквартирном доме или к вспомогательным помещениям	-
13	Сведения об отнесении к специализированному жилищному фонду или к жилым помещениям наемного дома социального использования или наемного дома коммерческого использования	-
14	Сведения о включении помещения в единый государственный реестр объектов культурного наследия (памятников истории и культуры) народов Российской Федерации	-
14.1	Регистрационный номер, вид и наименование объекта недвижимости в едином государственном реестре объектов культурного наследия (памятников истории и культуры) народов Российской Федерации либо регистрационный номер учетной карты объекта, представляющего собой историко-культурную ценность, вид и наименование выявленного объекта культурного наследия	-
14.2	Реквизиты решений Правительства Российской Федерации, органов охраны объектов культурного наследия о включении объекта недвижимости в единый государственный реестр объектов культурного наследия (памятников истории и культуры) народов Российской Федерации либо об отнесении объекта недвижимости к выявленным объектам культурного наследия, подлежащим государственной охране	-
14.3	Реквизиты документа, на основании которого установлены требования к сохранению, содержанию и использованию объектов культурного наследия (памятников истории и культуры) народов Российской Федерации, требования к обеспечению доступа к таким объектам либо выявленному объекту культурного наследия	-

Обозначение (номер) помещения, машино-места на плане здания, сооружения, плане этажа: 265

Кадастровый номер: -

№ п/п	Наименование характеристики	Значение характеристики
1	2	3
1	Вид объекта недвижимости (помещение, машино-место)	Помещение
2	Ранее присвоенный государственный учетный номер помещения, машино-места (кадастровый, инвентарный или условный номер)	-
3	Кадастровый номер исходного объекта недвижимости (объектов недвижимости)	-
4	Номер, тип этажа (этажей), на котором (которых) расположено помещение	4, Этаж
5	Адрес помещения, машино-места	-
	Местоположение помещения, машино-места	Российская Федерация, Московская область, г.о Одинцовский, село Лайково, микрорайон Город-событие, дом 70, квартира 265
	Дополнение местоположения помещения, машино-места	-
6	Площадь помещения, машино-места (Р), м ²	81.6
7	Назначение помещения	Жилое
8	Вид жилого помещения (квартира, комната (в квартире), если жилое помещение расположено в многоквартирном доме	Квартира
9	Вид (виды) разрешенного использования помещения	-
10	Наименование помещения	Квартира
11	Кадастровый номер (при наличии) или обозначение на плане этажа (или поэтажном плане) квартиры, в которой расположена комната	-
12	Сведения об отнесении к общему имуществу в многоквартирном доме или к вспомогательным помещениям	-
13	Сведения об отнесении к специализированному жилищному фонду или к жилым помещениям наемного дома социального использования или наемного дома коммерческого использования	-
14	Сведения о включении помещения в единый государственный реестр объектов культурного наследия (памятников истории и культуры) народов Российской Федерации	-
14.1	Регистрационный номер, вид и наименование объекта недвижимости в едином государственном реестре объектов культурного наследия (памятников истории и культуры) народов Российской Федерации либо регистрационный номер учетной карты объекта, представляющего собой историко-культурную ценность, вид и наименование выявленного объекта культурного наследия	-

14.2	Реквизиты решений Правительства Российской Федерации, органов охраны объектов культурного наследия о включении объекта недвижимости в единый государственный реестр объектов культурного наследия (памятников истории и культуры) народов Российской Федерации либо об отнесении объекта недвижимости к выявленным объектам культурного наследия, подлежащим государственной охране	-
14.3	Реквизиты документа, на основании которого установлены требования к сохранению, содержанию и использованию объектов культурного наследия (памятников истории и культуры) народов Российской Федерации, требования к обеспечению доступа к таким объектам либо выявленному объекту культурного наследия	-
Обозначение (номер) помещения, машино-места на плане здания, сооружения, плане этажа: 266		
Кадастровый номер: -		
№ п/п	Наименование характеристики	Значение характеристики
1	2	3
1	Вид объекта недвижимости (помещение, машино-место)	Помещение
2	Ранее присвоенный государственный учетный номер помещения, машино-места (кадастровый, инвентарный или условный номер)	-
3	Кадастровый номер исходного объекта недвижимости (объектов недвижимости)	-
4	Номер, тип этажа (этажей), на котором (которых) расположено помещение	5, Этаж
5	Адрес помещения, машино-места	-
	Местоположение помещения, машино-места	Российская Федерация, Московская область, г.о Одинцовский, село Лайково, микрорайон Город-событие, дом 70, квартира 266
	Дополнение местоположения помещения, машино-места	-
6	Площадь помещения, машино-места (Р), м2	60.1
7	Назначение помещения	Жилое
8	Вид жилого помещения (квартира, комната (в квартире), если жилое помещение расположено в многоквартирном доме)	Квартира
9	Вид (виды) разрешенного использования помещения	-
10	Наименование помещения	Квартира
11	Кадастровый номер (при наличии) или обозначение на плане этажа (или поэтажном плане) квартиры, в которой расположена комната	-
12	Сведения об отнесении к общему имуществу в многоквартирном доме или к вспомогательным помещениям	-
13	Сведения об отнесении к специализированному жилищному фонду или к жилым помещениям наемного дома социального использования или наемного дома коммерческого использования	-

14	Сведения о включении помещения в единый государственный реестр объектов культурного наследия (памятников истории и культуры) народов Российской Федерации	-
14.1	Регистрационный номер, вид и наименование объекта недвижимости в едином государственном реестре объектов культурного наследия (памятников истории и культуры) народов Российской Федерации либо регистрационный номер учетной карты объекта, представляющего собой историко-культурную ценность, вид и наименование выявленного объекта культурного наследия	-
14.2	Реквизиты решений Правительства Российской Федерации, органов охраны объектов культурного наследия о включении объекта недвижимости в единый государственный реестр объектов культурного наследия (памятников истории и культуры) народов Российской Федерации либо об отнесении объекта недвижимости к выявленным объектам культурного наследия, подлежащим государственной охране	-
14.3	Реквизиты документа, на основании которого установлены требования к сохранению, содержанию и использованию объектов культурного наследия (памятников истории и культуры) народов Российской Федерации, требования к обеспечению доступа к таким объектам либо выявленному объекту культурного наследия	-

Обозначение (номер) помещения, машино-места на плане здания, сооружения, плане этажа: 267

Кадастровый номер: -

№ п/п	Наименование характеристики	Значение характеристики
1	2	3
1	Вид объекта недвижимости (помещение, машино-место)	Помещение
2	Ранее присвоенный государственный учетный номер помещения, машино-места (кадастровый, инвентарный или условный номер)	-
3	Кадастровый номер исходного объекта недвижимости (объектов недвижимости)	-
4	Номер, тип этажа (этажей), на котором (которых) расположено помещение	5, Этаж
5	Адрес помещения, машино-места	-
	Местоположение помещения, машино-места	Российская Федерация, Московская область, г.о Одинцовский, село Лайково, микрорайон Город-событие, дом 70, квартира 267
	Дополнение местоположения помещения, машино-места	-
6	Площадь помещения, машино-места (Р), м ²	81.2
7	Назначение помещения	Жилое
8	Вид жилого помещения (квартира, комната (в квартире)), если жилое помещение расположено в многоквартирном доме	Квартира
9	Вид (виды) разрешенного использования помещения	-
10	Наименование помещения	Квартира

11	Кадастровый номер (при наличии) или обозначение на плане этажа (или поэтажном плане) квартиры, в которой расположена комната	-
12	Сведения об отнесении к общему имуществу в многоквартирном доме или к вспомогательным помещениям	-
13	Сведения об отнесении к специализированному жилищному фонду или к жилым помещениям наемного дома социального использования или наемного дома коммерческого использования	-
14	Сведения о включении помещения в единый государственный реестр объектов культурного наследия (памятников истории и культуры) народов Российской Федерации	-
14.1	Регистрационный номер, вид и наименование объекта недвижимости в едином государственном реестре объектов культурного наследия (памятников истории и культуры) народов Российской Федерации либо регистрационный номер учетной карты объекта, представляющего собой историко-культурную ценность, вид и наименование выявленного объекта культурного наследия	-
14.2	Реквизиты решений Правительства Российской Федерации, органов охраны объектов культурного наследия о включении объекта недвижимости в единый государственный реестр объектов культурного наследия (памятников истории и культуры) народов Российской Федерации либо об отнесении объекта недвижимости к выявленным объектам культурного наследия, подлежащим государственной охране	-
14.3	Реквизиты документа, на основании которого установлены требования к сохранению, содержанию и использованию объектов культурного наследия (памятников истории и культуры) народов Российской Федерации, требования к обеспечению доступа к таким объектам либо выявленному объекту культурного наследия	-

Обозначение (номер) помещения, машино-места на плане здания, сооружения, плане этажа: 268

Кадастровый номер: -

№ п/п	Наименование характеристики	Значение характеристики
1	2	3
1	Вид объекта недвижимости (помещение, машино-место)	Помещение
2	Ранее присвоенный государственный учетный номер помещения, машино-места (кадастровый, инвентарный или условный номер)	-
3	Кадастровый номер исходного объекта недвижимости (объектов недвижимости)	-
4	Номер, тип этажа (этажей), на котором (которых) расположено помещение	5, Этаж
5	Адрес помещения, машино-места	-
	Местоположение помещения, машино-места	Российская Федерация, Московская область, г.о Одинцовский, село Лайково, микрорайон Город-событие, дом 70, квартира 268

5	Дополнение местоположения помещения, машино-места	-
6	Площадь помещения, машино-места (Р), м2	81.7
7	Назначение помещения	Жилое
8	Вид жилого помещения (квартира, комната (в квартире)), если жилое помещение расположено в многоквартирном доме	Квартира
9	Вид (виды) разрешенного использования помещения	-
10	Наименование помещения	Квартира
11	Кадастровый номер (при наличии) или обозначение на плане этажа (или поэтажном плане) квартиры, в которой расположена комната	-
12	Сведения об отнесении к общему имуществу в многоквартирном доме или к вспомогательным помещениям	-
13	Сведения об отнесении к специализированному жилищному фонду или к жилым помещениям наемного дома социального использования или наемного дома коммерческого использования	-
14	Сведения о включении помещения в единый государственный реестр объектов культурного наследия (памятников истории и культуры) народов Российской Федерации	-
14.1	Регистрационный номер, вид и наименование объекта недвижимости в едином государственном реестре объектов культурного наследия (памятников истории и культуры) народов Российской Федерации либо регистрационный номер учетной карты объекта, представляющего собой историко-культурную ценность, вид и наименование выявленного объекта культурного наследия	-
14.2	Реквизиты решений Правительства Российской Федерации, органов охраны объектов культурного наследия о включении объекта недвижимости в единый государственный реестр объектов культурного наследия (памятников истории и культуры) народов Российской Федерации либо об отнесении объекта недвижимости к выявленным объектам культурного наследия, подлежащим государственной охране	-
14.3	Реквизиты документа, на основании которого установлены требования к сохранению, содержанию и использованию объектов культурного наследия (памятников истории и культуры) народов Российской Федерации, требования к обеспечению доступа к таким объектам либо выявленному объекту культурного наследия	-
Обозначение (номер) помещения, машино-места на плане здания, сооружения, плане этажа: 269		
Кадастровый номер: -		
№ п/п	Наименование характеристики	Значение характеристики
1	2	3
1	Вид объекта недвижимости (помещение, машино-место)	Помещение
2	Ранее присвоенный государственный учетный номер помещения, машино-места (кадастровый, инвентарный или условный номер)	-

3	Кадастровый номер исходного объекта недвижимости (объектов недвижимости)	-
4	Номер, тип этажа (этажей), на котором (которых) расположено помещение	6, Этаж
5	Адрес помещения, машино-места	-
	Местоположение помещения, машино-места	Российская Федерация, Московская область, г.о Одинцовский, село Лайково, микрорайон Город-событие, дом 70, квартира 269
	Дополнение местоположения помещения, машино-места	-
6	Площадь помещения, машино-места (Р), м ²	60.3
7	Назначение помещения	Жилое
8	Вид жилого помещения (квартира, комната (в квартире), если жилое помещение расположено в многоквартирном доме)	Квартира
9	Вид (виды) разрешенного использования помещения	-
10	Наименование помещения	Квартира
11	Кадастровый номер (при наличии) или обозначение на плане этажа (или поэтажном плане) квартиры, в которой расположена комната	-
12	Сведения об отнесении к общему имуществу в многоквартирном доме или к вспомогательным помещениям	-
13	Сведения об отнесении к специализированному жилищному фонду или к жилым помещениям наемного дома социального использования или наемного дома коммерческого использования	-
14	Сведения о включении помещения в единый государственный реестр объектов культурного наследия (памятников истории и культуры) народов Российской Федерации	-
14.1	Регистрационный номер, вид и наименование объекта недвижимости в едином государственном реестре объектов культурного наследия (памятников истории и культуры) народов Российской Федерации либо регистрационный номер учетной карты объекта, представляющего собой историко-культурную ценность, вид и наименование выявленного объекта культурного наследия	-
14.2	Реквизиты решений Правительства Российской Федерации, органов охраны объектов культурного наследия о включении объекта недвижимости в единый государственный реестр объектов культурного наследия (памятников истории и культуры) народов Российской Федерации либо об отнесении объекта недвижимости к выявленным объектам культурного наследия, подлежащим государственной охране	-
14.3	Реквизиты документа, на основании которого установлены требования к сохранению, содержанию и использованию объектов культурного наследия (памятников истории и культуры) народов Российской Федерации, требования к обеспечению доступа к таким объектам либо выявленному объекту культурного наследия	-

Обозначение (номер) помещения, машино-места на плане здания, сооружения, плане этажа: 270

Кадастровый номер: -

№ п/п	Наименование характеристики	Значение характеристики
1	2	3
1	Вид объекта недвижимости (помещение, машино-место)	Помещение
2	Ранее присвоенный государственный учетный номер помещения, машино-места (кадастровый, инвентарный или условный номер)	-
3	Кадастровый номер исходного объекта недвижимости (объектов недвижимости)	-
4	Номер, тип этажа (этажей), на котором (которых) расположено помещение	6, Этаж
5	Адрес помещения, машино-места	-
	Местоположение помещения, машино-места	Российская Федерация, Московская область, г.о Одинцовский, село Лайково, микрорайон Город-событие, дом 70, квартира 270
	Дополнение местоположения помещения, машино-места	-
6	Площадь помещения, машино-места (Р), м ²	81.0
7	Назначение помещения	Жилое
8	Вид жилого помещения (квартира, комната (в квартире), если жилое помещение расположено в многоквартирном доме)	Квартира
9	Вид (виды) разрешенного использования помещения	-
10	Наименование помещения	Квартира
11	Кадастровый номер (при наличии) или обозначение на плане этажа (или поэтажном плане) квартиры, в которой расположена комната	-
12	Сведения об отнесении к общему имуществу в многоквартирном доме или к вспомогательным помещениям	-
13	Сведения об отнесении к специализированному жилищному фонду или к жилым помещениям наемного дома социального использования или наемного дома коммерческого использования	-
14	Сведения о включении помещения в единый государственный реестр объектов культурного наследия (памятников истории и культуры) народов Российской Федерации	-
14.1	Регистрационный номер, вид и наименование объекта недвижимости в едином государственном реестре объектов культурного наследия (памятников истории и культуры) народов Российской Федерации либо регистрационный номер учетной карты объекта, представляющего собой историко-культурную ценность, вид и наименование выявленного объекта культурного наследия	-

14.2	Реквизиты решений Правительства Российской Федерации, органов охраны объектов культурного наследия о включении объекта недвижимости в единый государственный реестр объектов культурного наследия (памятников истории и культуры) народов Российской Федерации либо об отнесении объекта недвижимости к выявленным объектам культурного наследия, подлежащим государственной охране	-
14.3	Реквизиты документа, на основании которого установлены требования к сохранению, содержанию и использованию объектов культурного наследия (памятников истории и культуры) народов Российской Федерации, требования к обеспечению доступа к таким объектам либо выявленному объекту культурного наследия	-

Обозначение (номер) помещения, машино-места на плане здания, сооружения, плане этажа: 271

Кадастровый номер: -

№ п/п	Наименование характеристики	Значение характеристики
1	2	3
1	Вид объекта недвижимости (помещение, машино-место)	Помещение
2	Ранее присвоенный государственный учетный номер помещения, машино-места (кадастровый, инвентарный или условный номер)	-
3	Кадастровый номер исходного объекта недвижимости (объектов недвижимости)	-
4	Номер, тип этажа (этажей), на котором (которых) расположено помещение	6, Этаж
5	Адрес помещения, машино-места	-
	Местоположение помещения, машино-места	Российская Федерация, Московская область, г.о Одинцовский, село Лайково, микрорайон Город-событие, дом 70, квартира 271
	Дополнение местоположения помещения, машино-места	-
6	Площадь помещения, машино-места (Р), м2	81.8
7	Назначение помещения	Жилое
8	Вид жилого помещения (квартира, комната (в квартире), если жилое помещение расположено в многоквартирном доме)	Квартира
9	Вид (виды) разрешенного использования помещения	-
10	Наименование помещения	Квартира
11	Кадастровый номер (при наличии) или обозначение на плане этажа (или поэтажном плане) квартиры, в которой расположена комната	-
12	Сведения об отнесении к общему имуществу в многоквартирном доме или к вспомогательным помещениям	-
13	Сведения об отнесении к специализированному жилищному фонду или к жилым помещениям наемного дома социального использования или наемного дома коммерческого использования	-

14	Сведения о включении помещения в единый государственный реестр объектов культурного наследия (памятников истории и культуры) народов Российской Федерации	-
14.1	Регистрационный номер, вид и наименование объекта недвижимости в едином государственном реестре объектов культурного наследия (памятников истории и культуры) народов Российской Федерации либо регистрационный номер учетной карты объекта, представляющего собой историко-культурную ценность, вид и наименование выявленного объекта культурного наследия	-
14.2	Реквизиты решений Правительства Российской Федерации, органов охраны объектов культурного наследия о включении объекта недвижимости в единый государственный реестр объектов культурного наследия (памятников истории и культуры) народов Российской Федерации либо об отнесении объекта недвижимости к выявленным объектам культурного наследия, подлежащим государственной охране	-
14.3	Реквизиты документа, на основании которого установлены требования к сохранению, содержанию и использованию объектов культурного наследия (памятников истории и культуры) народов Российской Федерации, требования к обеспечению доступа к таким объектам либо выявленному объекту культурного наследия	-

Обозначение (номер) помещения, машино-места на плане здания, сооружения, плане этажа: 272

Кадастровый номер: -

№ п/п	Наименование характеристики	Значение характеристики
1	2	3
1	Вид объекта недвижимости (помещение, машино-место)	Помещение
2	Ранее присвоенный государственный учетный номер помещения, машино-места (кадастровый, инвентарный или условный номер)	-
3	Кадастровый номер исходного объекта недвижимости (объектов недвижимости)	-
4	Номер, тип этажа (этажей), на котором (которых) расположено помещение	7, Этаж
5	Адрес помещения, машино-места	-
	Местоположение помещения, машино-места	Российская Федерация, Московская область, г.о Одинцовский, село Лайково, микрорайон Город-событие, дом 70, квартира 272
	Дополнение местоположения помещения, машино-места	-
6	Площадь помещения, машино-места (P), м ²	60.5
7	Назначение помещения	Жилое
8	Вид жилого помещения (квартира, комната (в квартире)), если жилое помещение расположено в многоквартирном доме	Квартира
9	Вид (виды) разрешенного использования помещения	-
10	Наименование помещения	Квартира

11	Кадастровый номер (при наличии) или обозначение на плане этажа (или поэтажном плане) квартиры, в которой расположена комната	-
12	Сведения об отнесении к общему имуществу в многоквартирном доме или к вспомогательным помещениям	-
13	Сведения об отнесении к специализированному жилищному фонду или к жилым помещениям наемного дома социального использования или наемного дома коммерческого использования	-
14	Сведения о включении помещения в единый государственный реестр объектов культурного наследия (памятников истории и культуры) народов Российской Федерации	-
14.1	Регистрационный номер, вид и наименование объекта недвижимости в едином государственном реестре объектов культурного наследия (памятников истории и культуры) народов Российской Федерации либо регистрационный номер учетной карты объекта, представляющего собой историко-культурную ценность, вид и наименование выявленного объекта культурного наследия	-
14.2	Реквизиты решений Правительства Российской Федерации, органов охраны объектов культурного наследия о включении объекта недвижимости в единый государственный реестр объектов культурного наследия (памятников истории и культуры) народов Российской Федерации либо об отнесении объекта недвижимости к выявленным объектам культурного наследия, подлежащим государственной охране	-
14.3	Реквизиты документа, на основании которого установлены требования к сохранению, содержанию и использованию объектов культурного наследия (памятников истории и культуры) народов Российской Федерации, требования к обеспечению доступа к таким объектам либо выявленному объекту культурного наследия	-

Обозначение (номер) помещения, машино-места на плане здания, сооружения, плане этажа: 273

Кадастровый номер: -

№ п/п	Наименование характеристики	Значение характеристики
1	2	3
1	Вид объекта недвижимости (помещение, машино-место)	Помещение
2	Ранее присвоенный государственный учетный номер помещения, машино-места (кадастровый, инвентарный или условный номер)	-
3	Кадастровый номер исходного объекта недвижимости (объектов недвижимости)	-
4	Номер, тип этажа (этажей), на котором (которых) расположено помещение	7, Этаж
5	Адрес помещения, машино-места	-
	Местоположение помещения, машино-места	Российская Федерация, Московская область, г.о Одинцовский, село Лайково, микрорайон Город-событие, дом 70, квартира 273

5	Дополнение местоположения помещения, машино-места	-
6	Площадь помещения, машино-места (Р), м2	81.4
7	Назначение помещения	Жилое
8	Вид жилого помещения (квартира, комната (в квартире)), если жилое помещение расположено в многоквартирном доме	Квартира
9	Вид (виды) разрешенного использования помещения	-
10	Наименование помещения	Квартира
11	Кадастровый номер (при наличии) или обозначение на плане этажа (или поэтажном плане) квартиры, в которой расположена комната	-
12	Сведения об отнесении к общему имуществу в многоквартирном доме или к вспомогательным помещениям	-
13	Сведения об отнесении к специализированному жилищному фонду или к жилым помещениям наемного дома социального использования или наемного дома коммерческого использования	-
14	Сведения о включении помещения в единый государственный реестр объектов культурного наследия (памятников истории и культуры) народов Российской Федерации	-
14.1	Регистрационный номер, вид и наименование объекта недвижимости в едином государственном реестре объектов культурного наследия (памятников истории и культуры) народов Российской Федерации либо регистрационный номер учетной карты объекта, представляющего собой историко-культурную ценность, вид и наименование выявленного объекта культурного наследия	-
14.2	Реквизиты решений Правительства Российской Федерации, органов охраны объектов культурного наследия о включении объекта недвижимости в единый государственный реестр объектов культурного наследия (памятников истории и культуры) народов Российской Федерации либо об отнесении объекта недвижимости к выявленным объектам культурного наследия, подлежащим государственной охране	-
14.3	Реквизиты документа, на основании которого установлены требования к сохранению, содержанию и использованию объектов культурного наследия (памятников истории и культуры) народов Российской Федерации, требования к обеспечению доступа к таким объектам либо выявленному объекту культурного наследия	-
Обозначение (номер) помещения, машино-места на плане здания, сооружения, плане этажа: 274		
Кадастровый номер: -		
№ п/п	Наименование характеристики	Значение характеристики
1	2	3
1	Вид объекта недвижимости (помещение, машино-место)	Помещение
2	Ранее присвоенный государственный учетный номер помещения, машино-места (кадастровый, инвентарный или условный номер)	-

3	Кадастровый номер исходного объекта недвижимости (объектов недвижимости)	-
4	Номер, тип этажа (этажей), на котором (которых) расположено помещение	7, Этаж
5	Адрес помещения, машино-места	-
	Местоположение помещения, машино-места	Российская Федерация, Московская область, г.о Одинцовский, село Лайково, микрорайон Город-событие, дом 70, квартира 274
	Дополнение местоположения помещения, машино-места	-
6	Площадь помещения, машино-места (P), м ²	81.5
7	Назначение помещения	Жилое
8	Вид жилого помещения (квартира, комната (в квартире), если жилое помещение расположено в многоквартирном доме)	Квартира
9	Вид (виды) разрешенного использования помещения	-
10	Наименование помещения	Квартира
11	Кадастровый номер (при наличии) или обозначение на плане этажа (или поэтажном плане) квартиры, в которой расположена комната	-
12	Сведения об отнесении к общему имуществу в многоквартирном доме или к вспомогательным помещениям	-
13	Сведения об отнесении к специализированному жилищному фонду или к жилым помещениям наемного дома социального использования или наемного дома коммерческого использования	-
14	Сведения о включении помещения в единый государственный реестр объектов культурного наследия (памятников истории и культуры) народов Российской Федерации	-
14.1	Регистрационный номер, вид и наименование объекта недвижимости в едином государственном реестре объектов культурного наследия (памятников истории и культуры) народов Российской Федерации либо регистрационный номер учетной карты объекта, представляющего собой историко-культурную ценность, вид и наименование выявленного объекта культурного наследия	-
14.2	Реквизиты решений Правительства Российской Федерации, органов охраны объектов культурного наследия о включении объекта недвижимости в единый государственный реестр объектов культурного наследия (памятников истории и культуры) народов Российской Федерации либо об отнесении объекта недвижимости к выявленным объектам культурного наследия, подлежащим государственной охране	-
14.3	Реквизиты документа, на основании которого установлены требования к сохранению, содержанию и использованию объектов культурного наследия (памятников истории и культуры) народов Российской Федерации, требования к обеспечению доступа к таким объектам либо выявленному объекту культурного наследия	-

Обозначение (номер) помещения, машино-места на плане здания, сооружения, плане этажа: 275

Кадастровый номер: -

№ п/п	Наименование характеристики	Значение характеристики
1	2	3
1	Вид объекта недвижимости (помещение, машино-место)	Помещение
2	Ранее присвоенный государственный учетный номер помещения, машино-места (кадастровый, инвентарный или условный номер)	-
3	Кадастровый номер исходного объекта недвижимости (объектов недвижимости)	-
4	Номер, тип этажа (этажей), на котором (которых) расположено помещение	8, Этаж
5	Адрес помещения, машино-места	-
	Местоположение помещения, машино-места	Российская Федерация, Московская область, г.о Одинцовский, село Лайково, микрорайон Город-событие, дом 70, квартира 275
	Дополнение местоположения помещения, машино-места	-
6	Площадь помещения, машино-места (P), м ²	60.6
7	Назначение помещения	Жилое
8	Вид жилого помещения (квартира, комната (в квартире), если жилое помещение расположено в многоквартирном доме)	Квартира
9	Вид (виды) разрешенного использования помещения	-
10	Наименование помещения	Квартира
11	Кадастровый номер (при наличии) или обозначение на плане этажа (или поэтажном плане) квартиры, в которой расположена комната	-
12	Сведения об отнесении к общему имуществу в многоквартирном доме или к вспомогательным помещениям	-
13	Сведения об отнесении к специализированному жилищному фонду или к жилым помещениям наемного дома социального использования или наемного дома коммерческого использования	-
14	Сведения о включении помещения в единый государственный реестр объектов культурного наследия (памятников истории и культуры) народов Российской Федерации	-
14.1	Регистрационный номер, вид и наименование объекта недвижимости в едином государственном реестре объектов культурного наследия (памятников истории и культуры) народов Российской Федерации либо регистрационный номер учетной карты объекта, представляющего собой историко-культурную ценность, вид и наименование выявленного объекта культурного наследия	-

14.2	Реквизиты решений Правительства Российской Федерации, органов охраны объектов культурного наследия о включении объекта недвижимости в единый государственный реестр объектов культурного наследия (памятников истории и культуры) народов Российской Федерации либо об отнесении объекта недвижимости к выявленным объектам культурного наследия, подлежащим государственной охране	-
14.3	Реквизиты документа, на основании которого установлены требования к сохранению, содержанию и использованию объектов культурного наследия (памятников истории и культуры) народов Российской Федерации, требования к обеспечению доступа к таким объектам либо выявленному объекту культурного наследия	-

Обозначение (номер) помещения, машино-места на плане здания, сооружения, плане этажа: 276

Кадастровый номер: -

№ п/п	Наименование характеристики	Значение характеристики
1	2	3
1	Вид объекта недвижимости (помещение, машино-место)	Помещение
2	Ранее присвоенный государственный учетный номер помещения, машино-места (кадастровый, инвентарный или условный номер)	-
3	Кадастровый номер исходного объекта недвижимости (объектов недвижимости)	-
4	Номер, тип этажа (этажей), на котором (которых) расположено помещение	8, Этаж
5	Адрес помещения, машино-места	-
	Местоположение помещения, машино-места	Российская Федерация, Московская область, г.о Одинцовский, село Лайково, микрорайон Город-событие, дом 70, квартира 276
	Дополнение местоположения помещения, машино-места	-
6	Площадь помещения, машино-места (P), м2	81.1
7	Назначение помещения	Жилое
8	Вид жилого помещения (квартира, комната (в квартире), если жилое помещение расположено в многоквартирном доме)	Квартира
9	Вид (виды) разрешенного использования помещения	-
10	Наименование помещения	Квартира
11	Кадастровый номер (при наличии) или обозначение на плане этажа (или поэтажном плане) квартиры, в которой расположена комната	-
12	Сведения об отнесении к общему имуществу в многоквартирном доме или к вспомогательным помещениям	-
13	Сведения об отнесении к специализированному жилищному фонду или к жилым помещениям наемного дома социального использования или наемного дома коммерческого использования	-

14	Сведения о включении помещения в единый государственный реестр объектов культурного наследия (памятников истории и культуры) народов Российской Федерации	-
14.1	Регистрационный номер, вид и наименование объекта недвижимости в едином государственном реестре объектов культурного наследия (памятников истории и культуры) народов Российской Федерации либо регистрационный номер учетной карты объекта, представляющего собой историко-культурную ценность, вид и наименование выявленного объекта культурного наследия	-
14.2	Реквизиты решений Правительства Российской Федерации, органов охраны объектов культурного наследия о включении объекта недвижимости в единый государственный реестр объектов культурного наследия (памятников истории и культуры) народов Российской Федерации либо об отнесении объекта недвижимости к выявленным объектам культурного наследия, подлежащим государственной охране	-
14.3	Реквизиты документа, на основании которого установлены требования к сохранению, содержанию и использованию объектов культурного наследия (памятников истории и культуры) народов Российской Федерации, требования к обеспечению доступа к таким объектам либо выявленному объекту культурного наследия	-

Обозначение (номер) помещения, машино-места на плане здания, сооружения, плане этажа: 277

Кадастровый номер: -

№ п/п	Наименование характеристики	Значение характеристики
1	2	3
1	Вид объекта недвижимости (помещение, машино-место)	Помещение
2	Ранее присвоенный государственный учетный номер помещения, машино-места (кадастровый, инвентарный или условный номер)	-
3	Кадастровый номер исходного объекта недвижимости (объектов недвижимости)	-
4	Номер, тип этажа (этажей), на котором (которых) расположено помещение	8, Этаж
5	Адрес помещения, машино-места	-
	Местоположение помещения, машино-места	Российская Федерация, Московская область, г.о Одинцовский, село Лайково, микрорайон Город-событие, дом 70, квартира 277
	Дополнение местоположения помещения, машино-места	-
6	Площадь помещения, машино-места (P), м ²	81.8
7	Назначение помещения	Жилое
8	Вид жилого помещения (квартира, комната (в квартире)), если жилое помещение расположено в многоквартирном доме	Квартира
9	Вид (виды) разрешенного использования помещения	-
10	Наименование помещения	Квартира

11	Кадастровый номер (при наличии) или обозначение на плане этажа (или поэтажном плане) квартиры, в которой расположена комната	-
12	Сведения об отнесении к общему имуществу в многоквартирном доме или к вспомогательным помещениям	-
13	Сведения об отнесении к специализированному жилищному фонду или к жилым помещениям наемного дома социального использования или наемного дома коммерческого использования	-
14	Сведения о включении помещения в единый государственный реестр объектов культурного наследия (памятников истории и культуры) народов Российской Федерации	-
14.1	Регистрационный номер, вид и наименование объекта недвижимости в едином государственном реестре объектов культурного наследия (памятников истории и культуры) народов Российской Федерации либо регистрационный номер учетной карты объекта, представляющего собой историко-культурную ценность, вид и наименование выявленного объекта культурного наследия	-
14.2	Реквизиты решений Правительства Российской Федерации, органов охраны объектов культурного наследия о включении объекта недвижимости в единый государственный реестр объектов культурного наследия (памятников истории и культуры) народов Российской Федерации либо об отнесении объекта недвижимости к выявленным объектам культурного наследия, подлежащим государственной охране	-
14.3	Реквизиты документа, на основании которого установлены требования к сохранению, содержанию и использованию объектов культурного наследия (памятников истории и культуры) народов Российской Федерации, требования к обеспечению доступа к таким объектам либо выявленному объекту культурного наследия	-
Обозначение (номер) помещения, машино-места на плане здания, сооружения, плане этажа: 278		
Кадастровый номер: -		
№ п/п	Наименование характеристики	Значение характеристики
1	2	3
1	Вид объекта недвижимости (помещение, машино-место)	Помещение
2	Ранее присвоенный государственный учетный номер помещения, машино-места (кадастровый, инвентарный или условный номер)	-
3	Кадастровый номер исходного объекта недвижимости (объектов недвижимости)	-
4	Номер, тип этажа (этажей), на котором (которых) расположено помещение	9, Этаж
5	Адрес помещения, машино-места	-
	Местоположение помещения, машино-места	Российская Федерация, Московская область, г.о Одинцовский, село Лайково, микрорайон Город-событие, дом 70, квартира 278

5	Дополнение местоположения помещения, машино-места	-
6	Площадь помещения, машино-места (Р), м2	60.3
7	Назначение помещения	Жилое
8	Вид жилого помещения (квартира, комната (в квартире)), если жилое помещение расположено в многоквартирном доме	Квартира
9	Вид (виды) разрешенного использования помещения	-
10	Наименование помещения	Квартира
11	Кадастровый номер (при наличии) или обозначение на плане этажа (или поэтажном плане) квартиры, в которой расположена комната	-
12	Сведения об отнесении к общему имуществу в многоквартирном доме или к вспомогательным помещениям	-
13	Сведения об отнесении к специализированному жилищному фонду или к жилым помещениям наемного дома социального использования или наемного дома коммерческого использования	-
14	Сведения о включении помещения в единый государственный реестр объектов культурного наследия (памятников истории и культуры) народов Российской Федерации	-
14.1	Регистрационный номер, вид и наименование объекта недвижимости в едином государственном реестре объектов культурного наследия (памятников истории и культуры) народов Российской Федерации либо регистрационный номер учетной карты объекта, представляющего собой историко-культурную ценность, вид и наименование выявленного объекта культурного наследия	-
14.2	Реквизиты решений Правительства Российской Федерации, органов охраны объектов культурного наследия о включении объекта недвижимости в единый государственный реестр объектов культурного наследия (памятников истории и культуры) народов Российской Федерации либо об отнесении объекта недвижимости к выявленным объектам культурного наследия, подлежащим государственной охране	-
14.3	Реквизиты документа, на основании которого установлены требования к сохранению, содержанию и использованию объектов культурного наследия (памятников истории и культуры) народов Российской Федерации, требования к обеспечению доступа к таким объектам либо выявленному объекту культурного наследия	-
Обозначение (номер) помещения, машино-места на плане здания, сооружения, плане этажа: 279		
Кадастровый номер: -		
№ п/п	Наименование характеристики	Значение характеристики
1	2	3
1	Вид объекта недвижимости (помещение, машино-место)	Помещение
2	Ранее присвоенный государственный учетный номер помещения, машино-места (кадастровый, инвентарный или условный номер)	-

3	Кадастровый номер исходного объекта недвижимости (объектов недвижимости)	-
4	Номер, тип этажа (этажей), на котором (которых) расположено помещение	9, Этаж
5	Адрес помещения, машино-места	-
	Местоположение помещения, машино-места	Российская Федерация, Московская область, г.о Одинцовский, село Лайково, микрорайон Город-событие, дом 70, квартира 279
	Дополнение местоположения помещения, машино-места	-
6	Площадь помещения, машино-места (Р), м2	81.3
7	Назначение помещения	Жилое
8	Вид жилого помещения (квартира, комната (в квартире), если жилое помещение расположено в многоквартирном доме	Квартира
9	Вид (виды) разрешенного использования помещения	-
10	Наименование помещения	Квартира
11	Кадастровый номер (при наличии) или обозначение на плане этажа (или поэтажном плане) квартиры, в которой расположена комната	-
12	Сведения об отнесении к общему имуществу в многоквартирном доме или к вспомогательным помещениям	-
13	Сведения об отнесении к специализированному жилищному фонду или к жилым помещениям наемного дома социального использования или наемного дома коммерческого использования	-
14	Сведения о включении помещения в единый государственный реестр объектов культурного наследия (памятников истории и культуры) народов Российской Федерации	-
14.1	Регистрационный номер, вид и наименование объекта недвижимости в едином государственном реестре объектов культурного наследия (памятников истории и культуры) народов Российской Федерации либо регистрационный номер учетной карты объекта, представляющего собой историко-культурную ценность, вид и наименование выявленного объекта культурного наследия	-
14.2	Реквизиты решений Правительства Российской Федерации, органов охраны объектов культурного наследия о включении объекта недвижимости в единый государственный реестр объектов культурного наследия (памятников истории и культуры) народов Российской Федерации либо об отнесении объекта недвижимости к выявленным объектам культурного наследия, подлежащим государственной охране	-
14.3	Реквизиты документа, на основании которого установлены требования к сохранению, содержанию и использованию объектов культурного наследия (памятников истории и культуры) народов Российской Федерации, требования к обеспечению доступа к таким объектам либо выявленному объекту культурного наследия	-

Обозначение (номер) помещения, машино-места на плане здания, сооружения, плане этажа: 280

Кадастровый номер: -

№ п/п	Наименование характеристики	Значение характеристики
1	2	3
1	Вид объекта недвижимости (помещение, машино-место)	Помещение
2	Ранее присвоенный государственный учетный номер помещения, машино-места (кадастровый, инвентарный или условный номер)	-
3	Кадастровый номер исходного объекта недвижимости (объектов недвижимости)	-
4	Номер, тип этажа (этажей), на котором (которых) расположено помещение	9, Этаж
5	Адрес помещения, машино-места	-
	Местоположение помещения, машино-места	Российская Федерация, Московская область, г.о Одинцовский, село Лайково, микрорайон Город-событие, дом 70, квартира 280
	Дополнение местоположения помещения, машино-места	-
6	Площадь помещения, машино-места (Р), м ²	81.6
7	Назначение помещения	Жилое
8	Вид жилого помещения (квартира, комната (в квартире), если жилое помещение расположено в многоквартирном доме)	Квартира
9	Вид (виды) разрешенного использования помещения	-
10	Наименование помещения	Квартира
11	Кадастровый номер (при наличии) или обозначение на плане этажа (или поэтажном плане) квартиры, в которой расположена комната	-
12	Сведения об отнесении к общему имуществу в многоквартирном доме или к вспомогательным помещениям	-
13	Сведения об отнесении к специализированному жилищному фонду или к жилым помещениям наемного дома социального использования или наемного дома коммерческого использования	-
14	Сведения о включении помещения в единый государственный реестр объектов культурного наследия (памятников истории и культуры) народов Российской Федерации	-
14.1	Регистрационный номер, вид и наименование объекта недвижимости в едином государственном реестре объектов культурного наследия (памятников истории и культуры) народов Российской Федерации либо регистрационный номер учетной карты объекта, представляющего собой историко-культурную ценность, вид и наименование выявленного объекта культурного наследия	-

14.2	Реквизиты решений Правительства Российской Федерации, органов охраны объектов культурного наследия о включении объекта недвижимости в единый государственный реестр объектов культурного наследия (памятников истории и культуры) народов Российской Федерации либо об отнесении объекта недвижимости к выявленным объектам культурного наследия, подлежащим государственной охране	-
14.3	Реквизиты документа, на основании которого установлены требования к сохранению, содержанию и использованию объектов культурного наследия (памятников истории и культуры) народов Российской Федерации, требования к обеспечению доступа к таким объектам либо выявленному объекту культурного наследия	-

Обозначение (номер) помещения, машино-места на плане здания, сооружения, плане этажа: 281

Кадастровый номер: -

№ п/п	Наименование характеристики	Значение характеристики
1	2	3
1	Вид объекта недвижимости (помещение, машино-место)	Помещение
2	Ранее присвоенный государственный учетный номер помещения, машино-места (кадастровый, инвентарный или условный номер)	-
3	Кадастровый номер исходного объекта недвижимости (объектов недвижимости)	-
4	Номер, тип этажа (этажей), на котором (которых) расположено помещение	1, Этаж
5	Адрес помещения, машино-места	-
	Местоположение помещения, машино-места	Российская Федерация, Московская область, г.о Одинцовский, село Лайково, микрорайон Город-событие, дом 70, квартира 281
	Дополнение местоположения помещения, машино-места	-
6	Площадь помещения, машино-места (Р), м2	78.8
7	Назначение помещения	Жилое
8	Вид жилого помещения (квартира, комната (в квартире)), если жилое помещение расположено в многоквартирном доме	Квартира
9	Вид (виды) разрешенного использования помещения	-
10	Наименование помещения	Квартира
11	Кадастровый номер (при наличии) или обозначение на плане этажа (или поэтажном плане) квартиры, в которой расположена комната	-
12	Сведения об отнесении к общему имуществу в многоквартирном доме или к вспомогательным помещениям	-
13	Сведения об отнесении к специализированному жилищному фонду или к жилым помещениям наемного дома социального использования или наемного дома коммерческого использования	-

14	Сведения о включении помещения в единый государственный реестр объектов культурного наследия (памятников истории и культуры) народов Российской Федерации	-
14.1	Регистрационный номер, вид и наименование объекта недвижимости в едином государственном реестре объектов культурного наследия (памятников истории и культуры) народов Российской Федерации либо регистрационный номер учетной карты объекта, представляющего собой историко-культурную ценность, вид и наименование выявленного объекта культурного наследия	-
14.2	Реквизиты решений Правительства Российской Федерации, органов охраны объектов культурного наследия о включении объекта недвижимости в единый государственный реестр объектов культурного наследия (памятников истории и культуры) народов Российской Федерации либо об отнесении объекта недвижимости к выявленным объектам культурного наследия, подлежащим государственной охране	-
14.3	Реквизиты документа, на основании которого установлены требования к сохранению, содержанию и использованию объектов культурного наследия (памятников истории и культуры) народов Российской Федерации, требования к обеспечению доступа к таким объектам либо выявленному объекту культурного наследия	-

Обозначение (номер) помещения, машино-места на плане здания, сооружения, плане этажа: 282

Кадастровый номер: -

№ п/п	Наименование характеристики	Значение характеристики
1	2	3
1	Вид объекта недвижимости (помещение, машино-место)	Помещение
2	Ранее присвоенный государственный учетный номер помещения, машино-места (кадастровый, инвентарный или условный номер)	-
3	Кадастровый номер исходного объекта недвижимости (объектов недвижимости)	-
4	Номер, тип этажа (этажей), на котором (которых) расположено помещение	1, Этаж
5	Адрес помещения, машино-места	-
	Местоположение помещения, машино-места	Российская Федерация, Московская область, г.о Одинцовский, село Лайково, микрорайон Город-событие, дом 70, квартира 282
	Дополнение местоположения помещения, машино-места	-
6	Площадь помещения, машино-места (P), м ²	50.3
7	Назначение помещения	Жилое
8	Вид жилого помещения (квартира, комната (в квартире)), если жилое помещение расположено в многоквартирном доме	Квартира
9	Вид (виды) разрешенного использования помещения	-
10	Наименование помещения	Квартира

11	Кадастровый номер (при наличии) или обозначение на плане этажа (или поэтажном плане) квартиры, в которой расположена комната	-
12	Сведения об отнесении к общему имуществу в многоквартирном доме или к вспомогательным помещениям	-
13	Сведения об отнесении к специализированному жилищному фонду или к жилым помещениям наемного дома социального использования или наемного дома коммерческого использования	-
14	Сведения о включении помещения в единый государственный реестр объектов культурного наследия (памятников истории и культуры) народов Российской Федерации	-
14.1	Регистрационный номер, вид и наименование объекта недвижимости в едином государственном реестре объектов культурного наследия (памятников истории и культуры) народов Российской Федерации либо регистрационный номер учетной карты объекта, представляющего собой историко-культурную ценность, вид и наименование выявленного объекта культурного наследия	-
14.2	Реквизиты решений Правительства Российской Федерации, органов охраны объектов культурного наследия о включении объекта недвижимости в единый государственный реестр объектов культурного наследия (памятников истории и культуры) народов Российской Федерации либо об отнесении объекта недвижимости к выявленным объектам культурного наследия, подлежащим государственной охране	-
14.3	Реквизиты документа, на основании которого установлены требования к сохранению, содержанию и использованию объектов культурного наследия (памятников истории и культуры) народов Российской Федерации, требования к обеспечению доступа к таким объектам либо выявленному объекту культурного наследия	-
Обозначение (номер) помещения, машино-места на плане здания, сооружения, плане этажа: 283		
Кадастровый номер: -		
№ п/п	Наименование характеристики	Значение характеристики
1	2	3
1	Вид объекта недвижимости (помещение, машино-место)	Помещение
2	Ранее присвоенный государственный учетный номер помещения, машино-места (кадастровый, инвентарный или условный номер)	-
3	Кадастровый номер исходного объекта недвижимости (объектов недвижимости)	-
4	Номер, тип этажа (этажей), на котором (которых) расположено помещение	2, Этаж
5	Адрес помещения, машино-места	-
	Местоположение помещения, машино-места	Российская Федерация, Московская область, г.о Одинцовский, село Лайково, микрорайон Город-событие, дом 70, квартира 283

5	Дополнение местоположения помещения, машино-места	-
6	Площадь помещения, машино-места (Р), м2	80.3
7	Назначение помещения	Жилое
8	Вид жилого помещения (квартира, комната (в квартире)), если жилое помещение расположено в многоквартирном доме	Квартира
9	Вид (виды) разрешенного использования помещения	-
10	Наименование помещения	Квартира
11	Кадастровый номер (при наличии) или обозначение на плане этажа (или поэтажном плане) квартиры, в которой расположена комната	-
12	Сведения об отнесении к общему имуществу в многоквартирном доме или к вспомогательным помещениям	-
13	Сведения об отнесении к специализированному жилищному фонду или к жилым помещениям наемного дома социального использования или наемного дома коммерческого использования	-
14	Сведения о включении помещения в единый государственный реестр объектов культурного наследия (памятников истории и культуры) народов Российской Федерации	-
14.1	Регистрационный номер, вид и наименование объекта недвижимости в едином государственном реестре объектов культурного наследия (памятников истории и культуры) народов Российской Федерации либо регистрационный номер учетной карты объекта, представляющего собой историко-культурную ценность, вид и наименование выявленного объекта культурного наследия	-
14.2	Реквизиты решений Правительства Российской Федерации, органов охраны объектов культурного наследия о включении объекта недвижимости в единый государственный реестр объектов культурного наследия (памятников истории и культуры) народов Российской Федерации либо об отнесении объекта недвижимости к выявленным объектам культурного наследия, подлежащим государственной охране	-
14.3	Реквизиты документа, на основании которого установлены требования к сохранению, содержанию и использованию объектов культурного наследия (памятников истории и культуры) народов Российской Федерации, требования к обеспечению доступа к таким объектам либо выявленному объекту культурного наследия	-
Обозначение (номер) помещения, машино-места на плане здания, сооружения, плане этажа: 284		
Кадастровый номер: -		
№ п/п	Наименование характеристики	Значение характеристики
1	2	3
1	Вид объекта недвижимости (помещение, машино-место)	Помещение
2	Ранее присвоенный государственный учетный номер помещения, машино-места (кадастровый, инвентарный или условный номер)	-

3	Кадастровый номер исходного объекта недвижимости (объектов недвижимости)	-
4	Номер, тип этажа (этажей), на котором (которых) расположено помещение	2, Этаж
5	Адрес помещения, машино-места	-
	Местоположение помещения, машино-места	Российская Федерация, Московская область, г.о Одинцовский, село Лайково, микрорайон Город-событие, дом 70, квартира 284
	Дополнение местоположения помещения, машино-места	-
6	Площадь помещения, машино-места (Р), м2	40.9
7	Назначение помещения	Жилое
8	Вид жилого помещения (квартира, комната (в квартире), если жилое помещение расположено в многоквартирном доме	Квартира
9	Вид (виды) разрешенного использования помещения	-
10	Наименование помещения	Квартира
11	Кадастровый номер (при наличии) или обозначение на плане этажа (или поэтажном плане) квартиры, в которой расположена комната	-
12	Сведения об отнесении к общему имуществу в многоквартирном доме или к вспомогательным помещениям	-
13	Сведения об отнесении к специализированному жилищному фонду или к жилым помещениям наемного дома социального использования или наемного дома коммерческого использования	-
14	Сведения о включении помещения в единый государственный реестр объектов культурного наследия (памятников истории и культуры) народов Российской Федерации	-
14.1	Регистрационный номер, вид и наименование объекта недвижимости в едином государственном реестре объектов культурного наследия (памятников истории и культуры) народов Российской Федерации либо регистрационный номер учетной карты объекта, представляющего собой историко-культурную ценность, вид и наименование выявленного объекта культурного наследия	-
14.2	Реквизиты решений Правительства Российской Федерации, органов охраны объектов культурного наследия о включении объекта недвижимости в единый государственный реестр объектов культурного наследия (памятников истории и культуры) народов Российской Федерации либо об отнесении объекта недвижимости к выявленным объектам культурного наследия, подлежащим государственной охране	-
14.3	Реквизиты документа, на основании которого установлены требования к сохранению, содержанию и использованию объектов культурного наследия (памятников истории и культуры) народов Российской Федерации, требования к обеспечению доступа к таким объектам либо выявленному объекту культурного наследия	-

Обозначение (номер) помещения, машино-места на плане здания, сооружения, плане этажа: 285

Кадастровый номер: -

№ п/п	Наименование характеристики	Значение характеристики
1	2	3
1	Вид объекта недвижимости (помещение, машино-место)	Помещение
2	Ранее присвоенный государственный учетный номер помещения, машино-места (кадастровый, инвентарный или условный номер)	-
3	Кадастровый номер исходного объекта недвижимости (объектов недвижимости)	-
4	Номер, тип этажа (этажей), на котором (которых) расположено помещение	2, Этаж
5	Адрес помещения, машино-места	-
	Местоположение помещения, машино-места	Российская Федерация, Московская область, г.о Одинцовский, село Лайково, микрорайон Город-событие, дом 70, квартира 285
	Дополнение местоположения помещения, машино-места	-
6	Площадь помещения, машино-места (Р), м ²	50.3
7	Назначение помещения	Жилое
8	Вид жилого помещения (квартира, комната (в квартире), если жилое помещение расположено в многоквартирном доме	Квартира
9	Вид (виды) разрешенного использования помещения	-
10	Наименование помещения	Квартира
11	Кадастровый номер (при наличии) или обозначение на плане этажа (или поэтажном плане) квартиры, в которой расположена комната	-
12	Сведения об отнесении к общему имуществу в многоквартирном доме или к вспомогательным помещениям	-
13	Сведения об отнесении к специализированному жилищному фонду или к жилым помещениям наемного дома социального использования или наемного дома коммерческого использования	-
14	Сведения о включении помещения в единый государственный реестр объектов культурного наследия (памятников истории и культуры) народов Российской Федерации	-
14.1	Регистрационный номер, вид и наименование объекта недвижимости в едином государственном реестре объектов культурного наследия (памятников истории и культуры) народов Российской Федерации либо регистрационный номер учетной карты объекта, представляющего собой историко-культурную ценность, вид и наименование выявленного объекта культурного наследия	-

14.2	Реквизиты решений Правительства Российской Федерации, органов охраны объектов культурного наследия о включении объекта недвижимости в единый государственный реестр объектов культурного наследия (памятников истории и культуры) народов Российской Федерации либо об отнесении объекта недвижимости к выявленным объектам культурного наследия, подлежащим государственной охране	-
14.3	Реквизиты документа, на основании которого установлены требования к сохранению, содержанию и использованию объектов культурного наследия (памятников истории и культуры) народов Российской Федерации, требования к обеспечению доступа к таким объектам либо выявленному объекту культурного наследия	-
Обозначение (номер) помещения, машино-места на плане здания, сооружения, плане этажа: 286		
Кадастровый номер: -		
№ п/п	Наименование характеристики	Значение характеристики
1	2	3
1	Вид объекта недвижимости (помещение, машино-место)	Помещение
2	Ранее присвоенный государственный учетный номер помещения, машино-места (кадастровый, инвентарный или условный номер)	-
3	Кадастровый номер исходного объекта недвижимости (объектов недвижимости)	-
4	Номер, тип этажа (этажей), на котором (которых) расположено помещение	3, Этаж
5	Адрес помещения, машино-места	-
	Местоположение помещения, машино-места	Российская Федерация, Московская область, г.о Одинцовский, село Лайково, микрорайон Город-событие, дом 70, квартира 286
	Дополнение местоположения помещения, машино-места	-
6	Площадь помещения, машино-места (Р), м2	79.1
7	Назначение помещения	Жилое
8	Вид жилого помещения (квартира, комната (в квартире)), если жилое помещение расположено в многоквартирном доме	Квартира
9	Вид (виды) разрешенного использования помещения	-
10	Наименование помещения	Квартира
11	Кадастровый номер (при наличии) или обозначение на плане этажа (или поэтажном плане) квартиры, в которой расположена комната	-
12	Сведения об отнесении к общему имуществу в многоквартирном доме или к вспомогательным помещениям	-
13	Сведения об отнесении к специализированному жилищному фонду или к жилым помещениям наемного дома социального использования или наемного дома коммерческого использования	-

14	Сведения о включении помещения в единый государственный реестр объектов культурного наследия (памятников истории и культуры) народов Российской Федерации	-
14.1	Регистрационный номер, вид и наименование объекта недвижимости в едином государственном реестре объектов культурного наследия (памятников истории и культуры) народов Российской Федерации либо регистрационный номер учетной карты объекта, представляющего собой историко-культурную ценность, вид и наименование выявленного объекта культурного наследия	-
14.2	Реквизиты решений Правительства Российской Федерации, органов охраны объектов культурного наследия о включении объекта недвижимости в единый государственный реестр объектов культурного наследия (памятников истории и культуры) народов Российской Федерации либо об отнесении объекта недвижимости к выявленным объектам культурного наследия, подлежащим государственной охране	-
14.3	Реквизиты документа, на основании которого установлены требования к сохранению, содержанию и использованию объектов культурного наследия (памятников истории и культуры) народов Российской Федерации, требования к обеспечению доступа к таким объектам либо выявленному объекту культурного наследия	-

Обозначение (номер) помещения, машино-места на плане здания, сооружения, плане этажа: 287

Кадастровый номер: -

№ п/п	Наименование характеристики	Значение характеристики
1	2	3
1	Вид объекта недвижимости (помещение, машино-место)	Помещение
2	Ранее присвоенный государственный учетный номер помещения, машино-места (кадастровый, инвентарный или условный номер)	-
3	Кадастровый номер исходного объекта недвижимости (объектов недвижимости)	-
4	Номер, тип этажа (этажей), на котором (которых) расположено помещение	3, Этаж
5	Адрес помещения, машино-места	-
	Местоположение помещения, машино-места	Российская Федерация, Московская область, г.о Одинцовский, село Лайково, микрорайон Город-событие, дом 70, квартира 287
	Дополнение местоположения помещения, машино-места	-
6	Площадь помещения, машино-места (P), м ²	41.2
7	Назначение помещения	Жилое
8	Вид жилого помещения (квартира, комната (в квартире)), если жилое помещение расположено в многоквартирном доме	Квартира
9	Вид (виды) разрешенного использования помещения	-
10	Наименование помещения	Квартира

11	Кадастровый номер (при наличии) или обозначение на плане этажа (или поэтажном плане) квартиры, в которой расположена комната	-
12	Сведения об отнесении к общему имуществу в многоквартирном доме или к вспомогательным помещениям	-
13	Сведения об отнесении к специализированному жилищному фонду или к жилым помещениям наемного дома социального использования или наемного дома коммерческого использования	-
14	Сведения о включении помещения в единый государственный реестр объектов культурного наследия (памятников истории и культуры) народов Российской Федерации	-
14.1	Регистрационный номер, вид и наименование объекта недвижимости в едином государственном реестре объектов культурного наследия (памятников истории и культуры) народов Российской Федерации либо регистрационный номер учетной карты объекта, представляющего собой историко-культурную ценность, вид и наименование выявленного объекта культурного наследия	-
14.2	Реквизиты решений Правительства Российской Федерации, органов охраны объектов культурного наследия о включении объекта недвижимости в единый государственный реестр объектов культурного наследия (памятников истории и культуры) народов Российской Федерации либо об отнесении объекта недвижимости к выявленным объектам культурного наследия, подлежащим государственной охране	-
14.3	Реквизиты документа, на основании которого установлены требования к сохранению, содержанию и использованию объектов культурного наследия (памятников истории и культуры) народов Российской Федерации, требования к обеспечению доступа к таким объектам либо выявленному объекту культурного наследия	-

Обозначение (номер) помещения, машино-места на плане здания, сооружения, плане этажа: 288

Кадастровый номер: -

№ п/п	Наименование характеристики	Значение характеристики
1	2	3
1	Вид объекта недвижимости (помещение, машино-место)	Помещение
2	Ранее присвоенный государственный учетный номер помещения, машино-места (кадастровый, инвентарный или условный номер)	-
3	Кадастровый номер исходного объекта недвижимости (объектов недвижимости)	-
4	Номер, тип этажа (этажей), на котором (которых) расположено помещение	3, Этаж
5	Адрес помещения, машино-места	-
	Местоположение помещения, машино-места	Российская Федерация, Московская область, г.о Одинцовский, село Лайково, микрорайон Город-событие, дом 70, квартира 288

5	Дополнение местоположения помещения, машино-места	-
6	Площадь помещения, машино-места (Р), м2	50.3
7	Назначение помещения	Жилое
8	Вид жилого помещения (квартира, комната (в квартире)), если жилое помещение расположено в многоквартирном доме	Квартира
9	Вид (виды) разрешенного использования помещения	-
10	Наименование помещения	Квартира
11	Кадастровый номер (при наличии) или обозначение на плане этажа (или поэтажном плане) квартиры, в которой расположена комната	-
12	Сведения об отнесении к общему имуществу в многоквартирном доме или к вспомогательным помещениям	-
13	Сведения об отнесении к специализированному жилищному фонду или к жилым помещениям наемного дома социального использования или наемного дома коммерческого использования	-
14	Сведения о включении помещения в единый государственный реестр объектов культурного наследия (памятников истории и культуры) народов Российской Федерации	-
14.1	Регистрационный номер, вид и наименование объекта недвижимости в едином государственном реестре объектов культурного наследия (памятников истории и культуры) народов Российской Федерации либо регистрационный номер учетной карты объекта, представляющего собой историко-культурную ценность, вид и наименование выявленного объекта культурного наследия	-
14.2	Реквизиты решений Правительства Российской Федерации, органов охраны объектов культурного наследия о включении объекта недвижимости в единый государственный реестр объектов культурного наследия (памятников истории и культуры) народов Российской Федерации либо об отнесении объекта недвижимости к выявленным объектам культурного наследия, подлежащим государственной охране	-
14.3	Реквизиты документа, на основании которого установлены требования к сохранению, содержанию и использованию объектов культурного наследия (памятников истории и культуры) народов Российской Федерации, требования к обеспечению доступа к таким объектам либо выявленному объекту культурного наследия	-
Обозначение (номер) помещения, машино-места на плане здания, сооружения, плане этажа: 289		
Кадастровый номер: -		
№ п/п	Наименование характеристики	Значение характеристики
1	2	3
1	Вид объекта недвижимости (помещение, машино-место)	Помещение
2	Ранее присвоенный государственный учетный номер помещения, машино-места (кадастровый, инвентарный или условный номер)	-

3	Кадастровый номер исходного объекта недвижимости (объектов недвижимости)	-
4	Номер, тип этажа (этажей), на котором (которых) расположено помещение	4, Этаж
5	Адрес помещения, машино-места	-
	Местоположение помещения, машино-места	Российская Федерация, Московская область, г.о Одинцовский, село Лайково, микрорайон Город-событие, дом 70, квартира 289
	Дополнение местоположения помещения, машино-места	-
6	Площадь помещения, машино-места (Р), м ²	65.5
7	Назначение помещения	Жилое
8	Вид жилого помещения (квартира, комната (в квартире), если жилое помещение расположено в многоквартирном доме)	Квартира
9	Вид (виды) разрешенного использования помещения	-
10	Наименование помещения	Квартира
11	Кадастровый номер (при наличии) или обозначение на плане этажа (или поэтажном плане) квартиры, в которой расположена комната	-
12	Сведения об отнесении к общему имуществу в многоквартирном доме или к вспомогательным помещениям	-
13	Сведения об отнесении к специализированному жилищному фонду или к жилым помещениям наемного дома социального использования или наемного дома коммерческого использования	-
14	Сведения о включении помещения в единый государственный реестр объектов культурного наследия (памятников истории и культуры) народов Российской Федерации	-
14.1	Регистрационный номер, вид и наименование объекта недвижимости в едином государственном реестре объектов культурного наследия (памятников истории и культуры) народов Российской Федерации либо регистрационный номер учетной карты объекта, представляющего собой историко-культурную ценность, вид и наименование выявленного объекта культурного наследия	-
14.2	Реквизиты решений Правительства Российской Федерации, органов охраны объектов культурного наследия о включении объекта недвижимости в единый государственный реестр объектов культурного наследия (памятников истории и культуры) народов Российской Федерации либо об отнесении объекта недвижимости к выявленным объектам культурного наследия, подлежащим государственной охране	-
14.3	Реквизиты документа, на основании которого установлены требования к сохранению, содержанию и использованию объектов культурного наследия (памятников истории и культуры) народов Российской Федерации, требования к обеспечению доступа к таким объектам либо выявленному объекту культурного наследия	-

Обозначение (номер) помещения, машино-места на плане здания, сооружения, плане этажа: 290

Кадастровый номер: -

№ п/п	Наименование характеристики	Значение характеристики
1	2	3
1	Вид объекта недвижимости (помещение, машино-место)	Помещение
2	Ранее присвоенный государственный учетный номер помещения, машино-места (кадастровый, инвентарный или условный номер)	-
3	Кадастровый номер исходного объекта недвижимости (объектов недвижимости)	-
4	Номер, тип этажа (этажей), на котором (которых) расположено помещение	4, Этаж
5	Адрес помещения, машино-места	-
	Местоположение помещения, машино-места	Российская Федерация, Московская область, г.о Одинцовский, село Лайково, микрорайон Город-событие, дом 70, квартира 290
	Дополнение местоположения помещения, машино-места	-
6	Площадь помещения, машино-места (Р), м ²	44.3
7	Назначение помещения	Жилое
8	Вид жилого помещения (квартира, комната (в квартире), если жилое помещение расположено в многоквартирном доме	Квартира
9	Вид (виды) разрешенного использования помещения	-
10	Наименование помещения	Квартира
11	Кадастровый номер (при наличии) или обозначение на плане этажа (или поэтажном плане) квартиры, в которой расположена комната	-
12	Сведения об отнесении к общему имуществу в многоквартирном доме или к вспомогательным помещениям	-
13	Сведения об отнесении к специализированному жилищному фонду или к жилым помещениям наемного дома социального использования или наемного дома коммерческого использования	-
14	Сведения о включении помещения в единый государственный реестр объектов культурного наследия (памятников истории и культуры) народов Российской Федерации	-
14.1	Регистрационный номер, вид и наименование объекта недвижимости в едином государственном реестре объектов культурного наследия (памятников истории и культуры) народов Российской Федерации либо регистрационный номер учетной карты объекта, представляющего собой историко-культурную ценность, вид и наименование выявленного объекта культурного наследия	-

14.2	Реквизиты решений Правительства Российской Федерации, органов охраны объектов культурного наследия о включении объекта недвижимости в единый государственный реестр объектов культурного наследия (памятников истории и культуры) народов Российской Федерации либо об отнесении объекта недвижимости к выявленным объектам культурного наследия, подлежащим государственной охране	-
14.3	Реквизиты документа, на основании которого установлены требования к сохранению, содержанию и использованию объектов культурного наследия (памятников истории и культуры) народов Российской Федерации, требования к обеспечению доступа к таким объектам либо выявленному объекту культурного наследия	-
Обозначение (номер) помещения, машино-места на плане здания, сооружения, плане этажа: 291		
Кадастровый номер: -		
№ п/п	Наименование характеристики	Значение характеристики
1	2	3
1	Вид объекта недвижимости (помещение, машино-место)	Помещение
2	Ранее присвоенный государственный учетный номер помещения, машино-места (кадастровый, инвентарный или условный номер)	-
3	Кадастровый номер исходного объекта недвижимости (объектов недвижимости)	-
4	Номер, тип этажа (этажей), на котором (которых) расположено помещение	4, Этаж
5	Адрес помещения, машино-места	-
	Местоположение помещения, машино-места	Российская Федерация, Московская область, г.о Одинцовский, село Лайково, микрорайон Город-событие, дом 70, квартира 291
	Дополнение местоположения помещения, машино-места	-
6	Площадь помещения, машино-места (Р), м2	40.9
7	Назначение помещения	Жилое
8	Вид жилого помещения (квартира, комната (в квартире)), если жилое помещение расположено в многоквартирном доме	Квартира
9	Вид (виды) разрешенного использования помещения	-
10	Наименование помещения	Квартира
11	Кадастровый номер (при наличии) или обозначение на плане этажа (или поэтажном плане) квартиры, в которой расположена комната	-
12	Сведения об отнесении к общему имуществу в многоквартирном доме или к вспомогательным помещениям	-
13	Сведения об отнесении к специализированному жилищному фонду или к жилым помещениям наемного дома социального использования или наемного дома коммерческого использования	-

14	Сведения о включении помещения в единый государственный реестр объектов культурного наследия (памятников истории и культуры) народов Российской Федерации	-
14.1	Регистрационный номер, вид и наименование объекта недвижимости в едином государственном реестре объектов культурного наследия (памятников истории и культуры) народов Российской Федерации либо регистрационный номер учетной карты объекта, представляющего собой историко-культурную ценность, вид и наименование выявленного объекта культурного наследия	-
14.2	Реквизиты решений Правительства Российской Федерации, органов охраны объектов культурного наследия о включении объекта недвижимости в единый государственный реестр объектов культурного наследия (памятников истории и культуры) народов Российской Федерации либо об отнесении объекта недвижимости к выявленным объектам культурного наследия, подлежащим государственной охране	-
14.3	Реквизиты документа, на основании которого установлены требования к сохранению, содержанию и использованию объектов культурного наследия (памятников истории и культуры) народов Российской Федерации, требования к обеспечению доступа к таким объектам либо выявленному объекту культурного наследия	-

Обозначение (номер) помещения, машино-места на плане здания, сооружения, плане этажа: 292

Кадастровый номер: -

№ п/п	Наименование характеристики	Значение характеристики
1	2	3
1	Вид объекта недвижимости (помещение, машино-место)	Помещение
2	Ранее присвоенный государственный учетный номер помещения, машино-места (кадастровый, инвентарный или условный номер)	-
3	Кадастровый номер исходного объекта недвижимости (объектов недвижимости)	-
4	Номер, тип этажа (этажей), на котором (которых) расположено помещение	4, Этаж
5	Адрес помещения, машино-места	-
	Местоположение помещения, машино-места	Российская Федерация, Московская область, г.о Одинцовский, село Лайково, микрорайон Город-событие, дом 70, квартира 292
	Дополнение местоположения помещения, машино-места	-
6	Площадь помещения, машино-места (P), м ²	50.3
7	Назначение помещения	Жилое
8	Вид жилого помещения (квартира, комната (в квартире), если жилое помещение расположено в многоквартирном доме)	Квартира
9	Вид (виды) разрешенного использования помещения	-
10	Наименование помещения	Квартира

11	Кадастровый номер (при наличии) или обозначение на плане этажа (или поэтажном плане) квартиры, в которой расположена комната	-
12	Сведения об отнесении к общему имуществу в многоквартирном доме или к вспомогательным помещениям	-
13	Сведения об отнесении к специализированному жилищному фонду или к жилым помещениям наемного дома социального использования или наемного дома коммерческого использования	-
14	Сведения о включении помещения в единый государственный реестр объектов культурного наследия (памятников истории и культуры) народов Российской Федерации	-
14.1	Регистрационный номер, вид и наименование объекта недвижимости в едином государственном реестре объектов культурного наследия (памятников истории и культуры) народов Российской Федерации либо регистрационный номер учетной карты объекта, представляющего собой историко-культурную ценность, вид и наименование выявленного объекта культурного наследия	-
14.2	Реквизиты решений Правительства Российской Федерации, органов охраны объектов культурного наследия о включении объекта недвижимости в единый государственный реестр объектов культурного наследия (памятников истории и культуры) народов Российской Федерации либо об отнесении объекта недвижимости к выявленным объектам культурного наследия, подлежащим государственной охране	-
14.3	Реквизиты документа, на основании которого установлены требования к сохранению, содержанию и использованию объектов культурного наследия (памятников истории и культуры) народов Российской Федерации, требования к обеспечению доступа к таким объектам либо выявленному объекту культурного наследия	-
Обозначение (номер) помещения, машино-места на плане здания, сооружения, плане этажа: 293		
Кадастровый номер: -		
№ п/п	Наименование характеристики	Значение характеристики
1	2	3
1	Вид объекта недвижимости (помещение, машино-место)	Помещение
2	Ранее присвоенный государственный учетный номер помещения, машино-места (кадастровый, инвентарный или условный номер)	-
3	Кадастровый номер исходного объекта недвижимости (объектов недвижимости)	-
4	Номер, тип этажа (этажей), на котором (которых) расположено помещение	5, Этаж
5	Адрес помещения, машино-места	-
	Местоположение помещения, машино-места	Российская Федерация, Московская область, г.о Одинцовский, село Лайково, микрорайон Город-событие, дом 70, квартира 293

5	Дополнение местоположения помещения, машино-места	-
6	Площадь помещения, машино-места (Р), м2	65.6
7	Назначение помещения	Жилое
8	Вид жилого помещения (квартира, комната (в квартире)), если жилое помещение расположено в многоквартирном доме	Квартира
9	Вид (виды) разрешенного использования помещения	-
10	Наименование помещения	Квартира
11	Кадастровый номер (при наличии) или обозначение на плане этажа (или поэтажном плане) квартиры, в которой расположена комната	-
12	Сведения об отнесении к общему имуществу в многоквартирном доме или к вспомогательным помещениям	-
13	Сведения об отнесении к специализированному жилищному фонду или к жилым помещениям наемного дома социального использования или наемного дома коммерческого использования	-
14	Сведения о включении помещения в единый государственный реестр объектов культурного наследия (памятников истории и культуры) народов Российской Федерации	-
14.1	Регистрационный номер, вид и наименование объекта недвижимости в едином государственном реестре объектов культурного наследия (памятников истории и культуры) народов Российской Федерации либо регистрационный номер учетной карты объекта, представляющего собой историко-культурную ценность, вид и наименование выявленного объекта культурного наследия	-
14.2	Реквизиты решений Правительства Российской Федерации, органов охраны объектов культурного наследия о включении объекта недвижимости в единый государственный реестр объектов культурного наследия (памятников истории и культуры) народов Российской Федерации либо об отнесении объекта недвижимости к выявленным объектам культурного наследия, подлежащим государственной охране	-
14.3	Реквизиты документа, на основании которого установлены требования к сохранению, содержанию и использованию объектов культурного наследия (памятников истории и культуры) народов Российской Федерации, требования к обеспечению доступа к таким объектам либо выявленному объекту культурного наследия	-
Обозначение (номер) помещения, машино-места на плане здания, сооружения, плане этажа: 294		
Кадастровый номер: -		
№ п/п	Наименование характеристики	Значение характеристики
1	2	3
1	Вид объекта недвижимости (помещение, машино-место)	Помещение
2	Ранее присвоенный государственный учетный номер помещения, машино-места (кадастровый, инвентарный или условный номер)	-

3	Кадастровый номер исходного объекта недвижимости (объектов недвижимости)	-
4	Номер, тип этажа (этажей), на котором (которых) расположено помещение	5, Этаж
5	Адрес помещения, машино-места	-
	Местоположение помещения, машино-места	Российская Федерация, Московская область, г.о Одинцовский, село Лайково, микрорайон Город-событие, дом 70, квартира 294
	Дополнение местоположения помещения, машино-места	-
6	Площадь помещения, машино-места (Р), м ²	44.7
7	Назначение помещения	Жилое
8	Вид жилого помещения (квартира, комната (в квартире), если жилое помещение расположено в многоквартирном доме)	Квартира
9	Вид (виды) разрешенного использования помещения	-
10	Наименование помещения	Квартира
11	Кадастровый номер (при наличии) или обозначение на плане этажа (или поэтажном плане) квартиры, в которой расположена комната	-
12	Сведения об отнесении к общему имуществу в многоквартирном доме или к вспомогательным помещениям	-
13	Сведения об отнесении к специализированному жилищному фонду или к жилым помещениям наемного дома социального использования или наемного дома коммерческого использования	-
14	Сведения о включении помещения в единый государственный реестр объектов культурного наследия (памятников истории и культуры) народов Российской Федерации	-
14.1	Регистрационный номер, вид и наименование объекта недвижимости в едином государственном реестре объектов культурного наследия (памятников истории и культуры) народов Российской Федерации либо регистрационный номер учетной карты объекта, представляющего собой историко-культурную ценность, вид и наименование выявленного объекта культурного наследия	-
14.2	Реквизиты решений Правительства Российской Федерации, органов охраны объектов культурного наследия о включении объекта недвижимости в единый государственный реестр объектов культурного наследия (памятников истории и культуры) народов Российской Федерации либо об отнесении объекта недвижимости к выявленным объектам культурного наследия, подлежащим государственной охране	-
14.3	Реквизиты документа, на основании которого установлены требования к сохранению, содержанию и использованию объектов культурного наследия (памятников истории и культуры) народов Российской Федерации, требования к обеспечению доступа к таким объектам либо выявленному объекту культурного наследия	-

Обозначение (номер) помещения, машино-места на плане здания, сооружения, плане этажа: 295

Кадастровый номер: -

№ п/п	Наименование характеристики	Значение характеристики
1	2	3
1	Вид объекта недвижимости (помещение, машино-место)	Помещение
2	Ранее присвоенный государственный учетный номер помещения, машино-места (кадастровый, инвентарный или условный номер)	-
3	Кадастровый номер исходного объекта недвижимости (объектов недвижимости)	-
4	Номер, тип этажа (этажей), на котором (которых) расположено помещение	5, Этаж
5	Адрес помещения, машино-места	-
	Местоположение помещения, машино-места	Российская Федерация, Московская область, г.о Одинцовский, село Лайково, микрорайон Город-событие, дом 70, квартира 295
	Дополнение местоположения помещения, машино-места	-
6	Площадь помещения, машино-места (Р), м ²	41.2
7	Назначение помещения	Жилое
8	Вид жилого помещения (квартира, комната (в квартире), если жилое помещение расположено в многоквартирном доме	Квартира
9	Вид (виды) разрешенного использования помещения	-
10	Наименование помещения	Квартира
11	Кадастровый номер (при наличии) или обозначение на плане этажа (или поэтажном плане) квартиры, в которой расположена комната	-
12	Сведения об отнесении к общему имуществу в многоквартирном доме или к вспомогательным помещениям	-
13	Сведения об отнесении к специализированному жилищному фонду или к жилым помещениям наемного дома социального использования или наемного дома коммерческого использования	-
14	Сведения о включении помещения в единый государственный реестр объектов культурного наследия (памятников истории и культуры) народов Российской Федерации	-
14.1	Регистрационный номер, вид и наименование объекта недвижимости в едином государственном реестре объектов культурного наследия (памятников истории и культуры) народов Российской Федерации либо регистрационный номер учетной карты объекта, представляющего собой историко-культурную ценность, вид и наименование выявленного объекта культурного наследия	-

14.2	Реквизиты решений Правительства Российской Федерации, органов охраны объектов культурного наследия о включении объекта недвижимости в единый государственный реестр объектов культурного наследия (памятников истории и культуры) народов Российской Федерации либо об отнесении объекта недвижимости к выявленным объектам культурного наследия, подлежащим государственной охране	-
14.3	Реквизиты документа, на основании которого установлены требования к сохранению, содержанию и использованию объектов культурного наследия (памятников истории и культуры) народов Российской Федерации, требования к обеспечению доступа к таким объектам либо выявленному объекту культурного наследия	-
Обозначение (номер) помещения, машино-места на плане здания, сооружения, плане этажа: 296		
Кадастровый номер: -		
№ п/п	Наименование характеристики	Значение характеристики
1	2	3
1	Вид объекта недвижимости (помещение, машино-место)	Помещение
2	Ранее присвоенный государственный учетный номер помещения, машино-места (кадастровый, инвентарный или условный номер)	-
3	Кадастровый номер исходного объекта недвижимости (объектов недвижимости)	-
4	Номер, тип этажа (этажей), на котором (которых) расположено помещение	5, Этаж
5	Адрес помещения, машино-места	-
	Местоположение помещения, машино-места	Российская Федерация, Московская область, г.о Одинцовский, село Лайково, микрорайон Город-событие, дом 70, квартира 296
	Дополнение местоположения помещения, машино-места	-
6	Площадь помещения, машино-места (Р), м2	50.5
7	Назначение помещения	Жилое
8	Вид жилого помещения (квартира, комната (в квартире)), если жилое помещение расположено в многоквартирном доме	Квартира
9	Вид (виды) разрешенного использования помещения	-
10	Наименование помещения	Квартира
11	Кадастровый номер (при наличии) или обозначение на плане этажа (или поэтажном плане) квартиры, в которой расположена комната	-
12	Сведения об отнесении к общему имуществу в многоквартирном доме или к вспомогательным помещениям	-
13	Сведения об отнесении к специализированному жилищному фонду или к жилым помещениям наемного дома социального использования или наемного дома коммерческого использования	-

14	Сведения о включении помещения в единый государственный реестр объектов культурного наследия (памятников истории и культуры) народов Российской Федерации	-
14.1	Регистрационный номер, вид и наименование объекта недвижимости в едином государственном реестре объектов культурного наследия (памятников истории и культуры) народов Российской Федерации либо регистрационный номер учетной карты объекта, представляющего собой историко-культурную ценность, вид и наименование выявленного объекта культурного наследия	-
14.2	Реквизиты решений Правительства Российской Федерации, органов охраны объектов культурного наследия о включении объекта недвижимости в единый государственный реестр объектов культурного наследия (памятников истории и культуры) народов Российской Федерации либо об отнесении объекта недвижимости к выявленным объектам культурного наследия, подлежащим государственной охране	-
14.3	Реквизиты документа, на основании которого установлены требования к сохранению, содержанию и использованию объектов культурного наследия (памятников истории и культуры) народов Российской Федерации, требования к обеспечению доступа к таким объектам либо выявленному объекту культурного наследия	-

Обозначение (номер) помещения, машино-места на плане здания, сооружения, плане этажа: 297

Кадастровый номер: -

№ п/п	Наименование характеристики	Значение характеристики
1	2	3
1	Вид объекта недвижимости (помещение, машино-место)	Помещение
2	Ранее присвоенный государственный учетный номер помещения, машино-места (кадастровый, инвентарный или условный номер)	-
3	Кадастровый номер исходного объекта недвижимости (объектов недвижимости)	-
4	Номер, тип этажа (этажей), на котором (которых) расположено помещение	6, Этаж
5	Адрес помещения, машино-места	-
	Местоположение помещения, машино-места	Российская Федерация, Московская область, г.о Одинцовский, село Лайково, микрорайон Город-событие, дом 70, квартира 297
	Дополнение местоположения помещения, машино-места	-
6	Площадь помещения, машино-места (Р), м ²	65.7
7	Назначение помещения	Жилое
8	Вид жилого помещения (квартира, комната (в квартире)), если жилое помещение расположено в многоквартирном доме	Квартира
9	Вид (виды) разрешенного использования помещения	-
10	Наименование помещения	Квартира

11	Кадастровый номер (при наличии) или обозначение на плане этажа (или поэтажном плане) квартиры, в которой расположена комната	-
12	Сведения об отнесении к общему имуществу в многоквартирном доме или к вспомогательным помещениям	-
13	Сведения об отнесении к специализированному жилищному фонду или к жилым помещениям наемного дома социального использования или наемного дома коммерческого использования	-
14	Сведения о включении помещения в единый государственный реестр объектов культурного наследия (памятников истории и культуры) народов Российской Федерации	-
14.1	Регистрационный номер, вид и наименование объекта недвижимости в едином государственном реестре объектов культурного наследия (памятников истории и культуры) народов Российской Федерации либо регистрационный номер учетной карты объекта, представляющего собой историко-культурную ценность, вид и наименование выявленного объекта культурного наследия	-
14.2	Реквизиты решений Правительства Российской Федерации, органов охраны объектов культурного наследия о включении объекта недвижимости в единый государственный реестр объектов культурного наследия (памятников истории и культуры) народов Российской Федерации либо об отнесении объекта недвижимости к выявленным объектам культурного наследия, подлежащим государственной охране	-
14.3	Реквизиты документа, на основании которого установлены требования к сохранению, содержанию и использованию объектов культурного наследия (памятников истории и культуры) народов Российской Федерации, требования к обеспечению доступа к таким объектам либо выявленному объекту культурного наследия	-
Обозначение (номер) помещения, машино-места на плане здания, сооружения, плане этажа: 298		
Кадастровый номер: -		
№ п/п	Наименование характеристики	Значение характеристики
1	2	3
1	Вид объекта недвижимости (помещение, машино-место)	Помещение
2	Ранее присвоенный государственный учетный номер помещения, машино-места (кадастровый, инвентарный или условный номер)	-
3	Кадастровый номер исходного объекта недвижимости (объектов недвижимости)	-
4	Номер, тип этажа (этажей), на котором (которых) расположено помещение	6, Этаж
5	Адрес помещения, машино-места	-
	Местоположение помещения, машино-места	Российская Федерация, Московская область, г.о Одинцовский, село Лайково, микрорайон Город-событие, дом 70, квартира 298

5	Дополнение местоположения помещения, машино-места	-
6	Площадь помещения, машино-места (Р), м2	44.7
7	Назначение помещения	Жилое
8	Вид жилого помещения (квартира, комната (в квартире)), если жилое помещение расположено в многоквартирном доме	Квартира
9	Вид (виды) разрешенного использования помещения	-
10	Наименование помещения	Квартира
11	Кадастровый номер (при наличии) или обозначение на плане этажа (или поэтажном плане) квартиры, в которой расположена комната	-
12	Сведения об отнесении к общему имуществу в многоквартирном доме или к вспомогательным помещениям	-
13	Сведения об отнесении к специализированному жилищному фонду или к жилым помещениям наемного дома социального использования или наемного дома коммерческого использования	-
14	Сведения о включении помещения в единый государственный реестр объектов культурного наследия (памятников истории и культуры) народов Российской Федерации	-
14.1	Регистрационный номер, вид и наименование объекта недвижимости в едином государственном реестре объектов культурного наследия (памятников истории и культуры) народов Российской Федерации либо регистрационный номер учетной карты объекта, представляющего собой историко-культурную ценность, вид и наименование выявленного объекта культурного наследия	-
14.2	Реквизиты решений Правительства Российской Федерации, органов охраны объектов культурного наследия о включении объекта недвижимости в единый государственный реестр объектов культурного наследия (памятников истории и культуры) народов Российской Федерации либо об отнесении объекта недвижимости к выявленным объектам культурного наследия, подлежащим государственной охране	-
14.3	Реквизиты документа, на основании которого установлены требования к сохранению, содержанию и использованию объектов культурного наследия (памятников истории и культуры) народов Российской Федерации, требования к обеспечению доступа к таким объектам либо выявленному объекту культурного наследия	-
Обозначение (номер) помещения, машино-места на плане здания, сооружения, плане этажа: 299		
Кадастровый номер: -		
№ п/п	Наименование характеристики	Значение характеристики
1	2	3
1	Вид объекта недвижимости (помещение, машино-место)	Помещение
2	Ранее присвоенный государственный учетный номер помещения, машино-места (кадастровый, инвентарный или условный номер)	-

3	Кадастровый номер исходного объекта недвижимости (объектов недвижимости)	-
4	Номер, тип этажа (этажей), на котором (которых) расположено помещение	6, Этаж
5	Адрес помещения, машино-места	-
	Местоположение помещения, машино-места	Российская Федерация, Московская область, г.о Одинцовский, село Лайково, микрорайон Город-событие, дом 70, квартира 299
	Дополнение местоположения помещения, машино-места	-
6	Площадь помещения, машино-места (Р), м2	41.1
7	Назначение помещения	Жилое
8	Вид жилого помещения (квартира, комната (в квартире), если жилое помещение расположено в многоквартирном доме	Квартира
9	Вид (виды) разрешенного использования помещения	-
10	Наименование помещения	Квартира
11	Кадастровый номер (при наличии) или обозначение на плане этажа (или поэтажном плане) квартиры, в которой расположена комната	-
12	Сведения об отнесении к общему имуществу в многоквартирном доме или к вспомогательным помещениям	-
13	Сведения об отнесении к специализированному жилищному фонду или к жилым помещениям наемного дома социального использования или наемного дома коммерческого использования	-
14	Сведения о включении помещения в единый государственный реестр объектов культурного наследия (памятников истории и культуры) народов Российской Федерации	-
14.1	Регистрационный номер, вид и наименование объекта недвижимости в едином государственном реестре объектов культурного наследия (памятников истории и культуры) народов Российской Федерации либо регистрационный номер учетной карты объекта, представляющего собой историко-культурную ценность, вид и наименование выявленного объекта культурного наследия	-
14.2	Реквизиты решений Правительства Российской Федерации, органов охраны объектов культурного наследия о включении объекта недвижимости в единый государственный реестр объектов культурного наследия (памятников истории и культуры) народов Российской Федерации либо об отнесении объекта недвижимости к выявленным объектам культурного наследия, подлежащим государственной охране	-
14.3	Реквизиты документа, на основании которого установлены требования к сохранению, содержанию и использованию объектов культурного наследия (памятников истории и культуры) народов Российской Федерации, требования к обеспечению доступа к таким объектам либо выявленному объекту культурного наследия	-

Обозначение (номер) помещения, машино-места на плане здания, сооружения, плане этажа: 300

Кадастровый номер: -

№ п/п	Наименование характеристики	Значение характеристики
1	2	3
1	Вид объекта недвижимости (помещение, машино-место)	Помещение
2	Ранее присвоенный государственный учетный номер помещения, машино-места (кадастровый, инвентарный или условный номер)	-
3	Кадастровый номер исходного объекта недвижимости (объектов недвижимости)	-
4	Номер, тип этажа (этажей), на котором (которых) расположено помещение	6, Этаж
5	Адрес помещения, машино-места	-
	Местоположение помещения, машино-места	Российская Федерация, Московская область, г.о Одинцовский, село Лайково, микрорайон Город-событие, дом 70, квартира 300
	Дополнение местоположения помещения, машино-места	-
6	Площадь помещения, машино-места (P), м ²	50.4
7	Назначение помещения	Жилое
8	Вид жилого помещения (квартира, комната (в квартире), если жилое помещение расположено в многоквартирном доме	Квартира
9	Вид (виды) разрешенного использования помещения	-
10	Наименование помещения	Квартира
11	Кадастровый номер (при наличии) или обозначение на плане этажа (или поэтажном плане) квартиры, в которой расположена комната	-
12	Сведения об отнесении к общему имуществу в многоквартирном доме или к вспомогательным помещениям	-
13	Сведения об отнесении к специализированному жилищному фонду или к жилым помещениям наемного дома социального использования или наемного дома коммерческого использования	-
14	Сведения о включении помещения в единый государственный реестр объектов культурного наследия (памятников истории и культуры) народов Российской Федерации	-
14.1	Регистрационный номер, вид и наименование объекта недвижимости в едином государственном реестре объектов культурного наследия (памятников истории и культуры) народов Российской Федерации либо регистрационный номер учетной карты объекта, представляющего собой историко-культурную ценность, вид и наименование выявленного объекта культурного наследия	-

14.2	Реквизиты решений Правительства Российской Федерации, органов охраны объектов культурного наследия о включении объекта недвижимости в единый государственный реестр объектов культурного наследия (памятников истории и культуры) народов Российской Федерации либо об отнесении объекта недвижимости к выявленным объектам культурного наследия, подлежащим государственной охране	-
14.3	Реквизиты документа, на основании которого установлены требования к сохранению, содержанию и использованию объектов культурного наследия (памятников истории и культуры) народов Российской Федерации, требования к обеспечению доступа к таким объектам либо выявленному объекту культурного наследия	-
Обозначение (номер) помещения, машино-места на плане здания, сооружения, плане этажа: 301		
Кадастровый номер: -		
№ п/п	Наименование характеристики	Значение характеристики
1	2	3
1	Вид объекта недвижимости (помещение, машино-место)	Помещение
2	Ранее присвоенный государственный учетный номер помещения, машино-места (кадастровый, инвентарный или условный номер)	-
3	Кадастровый номер исходного объекта недвижимости (объектов недвижимости)	-
4	Номер, тип этажа (этажей), на котором (которых) расположено помещение	7, Этаж
5	Адрес помещения, машино-места	-
	Местоположение помещения, машино-места	Российская Федерация, Московская область, г.о Одинцовский, село Лайково, микрорайон Город-событие, дом 70, квартира 301
	Дополнение местоположения помещения, машино-места	-
6	Площадь помещения, машино-места (Р), м2	65.6
7	Назначение помещения	Жилое
8	Вид жилого помещения (квартира, комната (в квартире)), если жилое помещение расположено в многоквартирном доме	Квартира
9	Вид (виды) разрешенного использования помещения	-
10	Наименование помещения	Квартира
11	Кадастровый номер (при наличии) или обозначение на плане этажа (или поэтажном плане) квартиры, в которой расположена комната	-
12	Сведения об отнесении к общему имуществу в многоквартирном доме или к вспомогательным помещениям	-
13	Сведения об отнесении к специализированному жилищному фонду или к жилым помещениям наемного дома социального использования или наемного дома коммерческого использования	-

14	Сведения о включении помещения в единый государственный реестр объектов культурного наследия (памятников истории и культуры) народов Российской Федерации	-
14.1	Регистрационный номер, вид и наименование объекта недвижимости в едином государственном реестре объектов культурного наследия (памятников истории и культуры) народов Российской Федерации либо регистрационный номер учетной карты объекта, представляющего собой историко-культурную ценность, вид и наименование выявленного объекта культурного наследия	-
14.2	Реквизиты решений Правительства Российской Федерации, органов охраны объектов культурного наследия о включении объекта недвижимости в единый государственный реестр объектов культурного наследия (памятников истории и культуры) народов Российской Федерации либо об отнесении объекта недвижимости к выявленным объектам культурного наследия, подлежащим государственной охране	-
14.3	Реквизиты документа, на основании которого установлены требования к сохранению, содержанию и использованию объектов культурного наследия (памятников истории и культуры) народов Российской Федерации, требования к обеспечению доступа к таким объектам либо выявленному объекту культурного наследия	-

Обозначение (номер) помещения, машино-места на плане здания, сооружения, плане этажа: 302

Кадастровый номер: -

№ п/п	Наименование характеристики	Значение характеристики
1	2	3
1	Вид объекта недвижимости (помещение, машино-место)	Помещение
2	Ранее присвоенный государственный учетный номер помещения, машино-места (кадастровый, инвентарный или условный номер)	-
3	Кадастровый номер исходного объекта недвижимости (объектов недвижимости)	-
4	Номер, тип этажа (этажей), на котором (которых) расположено помещение	7, Этаж
5	Адрес помещения, машино-места	-
	Местоположение помещения, машино-места	Российская Федерация, Московская область, г.о Одинцовский, село Лайково, микрорайон Город-событие, дом 70, квартира 302
	Дополнение местоположения помещения, машино-места	-
6	Площадь помещения, машино-места (P), м ²	44.8
7	Назначение помещения	Жилое
8	Вид жилого помещения (квартира, комната (в квартире), если жилое помещение расположено в многоквартирном доме)	Квартира
9	Вид (виды) разрешенного использования помещения	-
10	Наименование помещения	Квартира

11	Кадастровый номер (при наличии) или обозначение на плане этажа (или поэтажном плане) квартиры, в которой расположена комната	-
12	Сведения об отнесении к общему имуществу в многоквартирном доме или к вспомогательным помещениям	-
13	Сведения об отнесении к специализированному жилищному фонду или к жилым помещениям наемного дома социального использования или наемного дома коммерческого использования	-
14	Сведения о включении помещения в единый государственный реестр объектов культурного наследия (памятников истории и культуры) народов Российской Федерации	-
14.1	Регистрационный номер, вид и наименование объекта недвижимости в едином государственном реестре объектов культурного наследия (памятников истории и культуры) народов Российской Федерации либо регистрационный номер учетной карты объекта, представляющего собой историко-культурную ценность, вид и наименование выявленного объекта культурного наследия	-
14.2	Реквизиты решений Правительства Российской Федерации, органов охраны объектов культурного наследия о включении объекта недвижимости в единый государственный реестр объектов культурного наследия (памятников истории и культуры) народов Российской Федерации либо об отнесении объекта недвижимости к выявленным объектам культурного наследия, подлежащим государственной охране	-
14.3	Реквизиты документа, на основании которого установлены требования к сохранению, содержанию и использованию объектов культурного наследия (памятников истории и культуры) народов Российской Федерации, требования к обеспечению доступа к таким объектам либо выявленному объекту культурного наследия	-
Обозначение (номер) помещения, машино-места на плане здания, сооружения, плане этажа: 303		
Кадастровый номер: -		
№ п/п	Наименование характеристики	Значение характеристики
1	2	3
1	Вид объекта недвижимости (помещение, машино-место)	Помещение
2	Ранее присвоенный государственный учетный номер помещения, машино-места (кадастровый, инвентарный или условный номер)	-
3	Кадастровый номер исходного объекта недвижимости (объектов недвижимости)	-
4	Номер, тип этажа (этажей), на котором (которых) расположено помещение	7, Этаж
5	Адрес помещения, машино-места	-
	Местоположение помещения, машино-места	Российская Федерация, Московская область, г.о Одинцовский, село Лайково, микрорайон Город-событие, дом 70, квартира 303

5	Дополнение местоположения помещения, машино-места	-
6	Площадь помещения, машино-места (Р), м2	41.0
7	Назначение помещения	Жилое
8	Вид жилого помещения (квартира, комната (в квартире)), если жилое помещение расположено в многоквартирном доме	Квартира
9	Вид (виды) разрешенного использования помещения	-
10	Наименование помещения	Квартира
11	Кадастровый номер (при наличии) или обозначение на плане этажа (или поэтажном плане) квартиры, в которой расположена комната	-
12	Сведения об отнесении к общему имуществу в многоквартирном доме или к вспомогательным помещениям	-
13	Сведения об отнесении к специализированному жилищному фонду или к жилым помещениям наемного дома социального использования или наемного дома коммерческого использования	-
14	Сведения о включении помещения в единый государственный реестр объектов культурного наследия (памятников истории и культуры) народов Российской Федерации	-
14.1	Регистрационный номер, вид и наименование объекта недвижимости в едином государственном реестре объектов культурного наследия (памятников истории и культуры) народов Российской Федерации либо регистрационный номер учетной карты объекта, представляющего собой историко-культурную ценность, вид и наименование выявленного объекта культурного наследия	-
14.2	Реквизиты решений Правительства Российской Федерации, органов охраны объектов культурного наследия о включении объекта недвижимости в единый государственный реестр объектов культурного наследия (памятников истории и культуры) народов Российской Федерации либо об отнесении объекта недвижимости к выявленным объектам культурного наследия, подлежащим государственной охране	-
14.3	Реквизиты документа, на основании которого установлены требования к сохранению, содержанию и использованию объектов культурного наследия (памятников истории и культуры) народов Российской Федерации, требования к обеспечению доступа к таким объектам либо выявленному объекту культурного наследия	-
Обозначение (номер) помещения, машино-места на плане здания, сооружения, плане этажа: 304		
Кадастровый номер: -		
№ п/п	Наименование характеристики	Значение характеристики
1	2	3
1	Вид объекта недвижимости (помещение, машино-место)	Помещение
2	Ранее присвоенный государственный учетный номер помещения, машино-места (кадастровый, инвентарный или условный номер)	-

3	Кадастровый номер исходного объекта недвижимости (объектов недвижимости)	-
4	Номер, тип этажа (этажей), на котором (которых) расположено помещение	7, Этаж
5	Адрес помещения, машино-места	-
	Местоположение помещения, машино-места	Российская Федерация, Московская область, г.о Одинцовский, село Лайково, микрорайон Город-событие, дом 70, квартира 304
	Дополнение местоположения помещения, машино-места	-
6	Площадь помещения, машино-места (Р), м ²	50.3
7	Назначение помещения	Жилое
8	Вид жилого помещения (квартира, комната (в квартире), если жилое помещение расположено в многоквартирном доме)	Квартира
9	Вид (виды) разрешенного использования помещения	-
10	Наименование помещения	Квартира
11	Кадастровый номер (при наличии) или обозначение на плане этажа (или поэтажном плане) квартиры, в которой расположена комната	-
12	Сведения об отнесении к общему имуществу в многоквартирном доме или к вспомогательным помещениям	-
13	Сведения об отнесении к специализированному жилищному фонду или к жилым помещениям наемного дома социального использования или наемного дома коммерческого использования	-
14	Сведения о включении помещения в единый государственный реестр объектов культурного наследия (памятников истории и культуры) народов Российской Федерации	-
14.1	Регистрационный номер, вид и наименование объекта недвижимости в едином государственном реестре объектов культурного наследия (памятников истории и культуры) народов Российской Федерации либо регистрационный номер учетной карты объекта, представляющего собой историко-культурную ценность, вид и наименование выявленного объекта культурного наследия	-
14.2	Реквизиты решений Правительства Российской Федерации, органов охраны объектов культурного наследия о включении объекта недвижимости в единый государственный реестр объектов культурного наследия (памятников истории и культуры) народов Российской Федерации либо об отнесении объекта недвижимости к выявленным объектам культурного наследия, подлежащим государственной охране	-
14.3	Реквизиты документа, на основании которого установлены требования к сохранению, содержанию и использованию объектов культурного наследия (памятников истории и культуры) народов Российской Федерации, требования к обеспечению доступа к таким объектам либо выявленному объекту культурного наследия	-

Обозначение (номер) помещения, машино-места на плане здания, сооружения, плане этажа: 305

Кадастровый номер: -

№ п/п	Наименование характеристики	Значение характеристики
1	2	3
1	Вид объекта недвижимости (помещение, машино-место)	Помещение
2	Ранее присвоенный государственный учетный номер помещения, машино-места (кадастровый, инвентарный или условный номер)	-
3	Кадастровый номер исходного объекта недвижимости (объектов недвижимости)	-
4	Номер, тип этажа (этажей), на котором (которых) расположено помещение	8, Этаж
5	Адрес помещения, машино-места	-
	Местоположение помещения, машино-места	Российская Федерация, Московская область, г.о Одинцовский, село Лайково, микрорайон Город-событие, дом 70, квартира 305
	Дополнение местоположения помещения, машино-места	-
6	Площадь помещения, машино-места (Р), м ²	66.0
7	Назначение помещения	Жилое
8	Вид жилого помещения (квартира, комната (в квартире), если жилое помещение расположено в многоквартирном доме	Квартира
9	Вид (виды) разрешенного использования помещения	-
10	Наименование помещения	Квартира
11	Кадастровый номер (при наличии) или обозначение на плане этажа (или поэтажном плане) квартиры, в которой расположена комната	-
12	Сведения об отнесении к общему имуществу в многоквартирном доме или к вспомогательным помещениям	-
13	Сведения об отнесении к специализированному жилищному фонду или к жилым помещениям наемного дома социального использования или наемного дома коммерческого использования	-
14	Сведения о включении помещения в единый государственный реестр объектов культурного наследия (памятников истории и культуры) народов Российской Федерации	-
14.1	Регистрационный номер, вид и наименование объекта недвижимости в едином государственном реестре объектов культурного наследия (памятников истории и культуры) народов Российской Федерации либо регистрационный номер учетной карты объекта, представляющего собой историко-культурную ценность, вид и наименование выявленного объекта культурного наследия	-

14.2	Реквизиты решений Правительства Российской Федерации, органов охраны объектов культурного наследия о включении объекта недвижимости в единый государственный реестр объектов культурного наследия (памятников истории и культуры) народов Российской Федерации либо об отнесении объекта недвижимости к выявленным объектам культурного наследия, подлежащим государственной охране	-
14.3	Реквизиты документа, на основании которого установлены требования к сохранению, содержанию и использованию объектов культурного наследия (памятников истории и культуры) народов Российской Федерации, требования к обеспечению доступа к таким объектам либо выявленному объекту культурного наследия	-

Обозначение (номер) помещения, машино-места на плане здания, сооружения, плане этажа: 306

Кадастровый номер: -

№ п/п	Наименование характеристики	Значение характеристики
1	2	3
1	Вид объекта недвижимости (помещение, машино-место)	Помещение
2	Ранее присвоенный государственный учетный номер помещения, машино-места (кадастровый, инвентарный или условный номер)	-
3	Кадастровый номер исходного объекта недвижимости (объектов недвижимости)	-
4	Номер, тип этажа (этажей), на котором (которых) расположено помещение	8, Этаж
5	Адрес помещения, машино-места	-
	Местоположение помещения, машино-места	Российская Федерация, Московская область, г.о Одинцовский, село Лайково, микрорайон Город-событие, дом 70, квартира 306
	Дополнение местоположения помещения, машино-места	-
6	Площадь помещения, машино-места (Р), м2	44.5
7	Назначение помещения	Жилое
8	Вид жилого помещения (квартира, комната (в квартире)), если жилое помещение расположено в многоквартирном доме	Квартира
9	Вид (виды) разрешенного использования помещения	-
10	Наименование помещения	Квартира
11	Кадастровый номер (при наличии) или обозначение на плане этажа (или поэтажном плане) квартиры, в которой расположена комната	-
12	Сведения об отнесении к общему имуществу в многоквартирном доме или к вспомогательным помещениям	-
13	Сведения об отнесении к специализированному жилищному фонду или к жилым помещениям наемного дома социального использования или наемного дома коммерческого использования	-

14	Сведения о включении помещения в единый государственный реестр объектов культурного наследия (памятников истории и культуры) народов Российской Федерации	-
14.1	Регистрационный номер, вид и наименование объекта недвижимости в едином государственном реестре объектов культурного наследия (памятников истории и культуры) народов Российской Федерации либо регистрационный номер учетной карты объекта, представляющего собой историко-культурную ценность, вид и наименование выявленного объекта культурного наследия	-
14.2	Реквизиты решений Правительства Российской Федерации, органов охраны объектов культурного наследия о включении объекта недвижимости в единый государственный реестр объектов культурного наследия (памятников истории и культуры) народов Российской Федерации либо об отнесении объекта недвижимости к выявленным объектам культурного наследия, подлежащим государственной охране	-
14.3	Реквизиты документа, на основании которого установлены требования к сохранению, содержанию и использованию объектов культурного наследия (памятников истории и культуры) народов Российской Федерации, требования к обеспечению доступа к таким объектам либо выявленному объекту культурного наследия	-

Обозначение (номер) помещения, машино-места на плане здания, сооружения, плане этажа: 307

Кадастровый номер: -

№ п/п	Наименование характеристики	Значение характеристики
1	2	3
1	Вид объекта недвижимости (помещение, машино-место)	Помещение
2	Ранее присвоенный государственный учетный номер помещения, машино-места (кадастровый, инвентарный или условный номер)	-
3	Кадастровый номер исходного объекта недвижимости (объектов недвижимости)	-
4	Номер, тип этажа (этажей), на котором (которых) расположено помещение	8, Этаж
5	Адрес помещения, машино-места	-
	Местоположение помещения, машино-места	Российская Федерация, Московская область, г.о Одинцовский, село Лайково, микрорайон Город-событие, дом 70, квартира 307
	Дополнение местоположения помещения, машино-места	-
6	Площадь помещения, машино-места (P), м ²	40.9
7	Назначение помещения	Жилое
8	Вид жилого помещения (квартира, комната (в квартире), если жилое помещение расположено в многоквартирном доме)	Квартира
9	Вид (виды) разрешенного использования помещения	-
10	Наименование помещения	Квартира

11	Кадастровый номер (при наличии) или обозначение на плане этажа (или поэтажном плане) квартиры, в которой расположена комната	-
12	Сведения об отнесении к общему имуществу в многоквартирном доме или к вспомогательным помещениям	-
13	Сведения об отнесении к специализированному жилищному фонду или к жилым помещениям наемного дома социального использования или наемного дома коммерческого использования	-
14	Сведения о включении помещения в единый государственный реестр объектов культурного наследия (памятников истории и культуры) народов Российской Федерации	-
14.1	Регистрационный номер, вид и наименование объекта недвижимости в едином государственном реестре объектов культурного наследия (памятников истории и культуры) народов Российской Федерации либо регистрационный номер учетной карты объекта, представляющего собой историко-культурную ценность, вид и наименование выявленного объекта культурного наследия	-
14.2	Реквизиты решений Правительства Российской Федерации, органов охраны объектов культурного наследия о включении объекта недвижимости в единый государственный реестр объектов культурного наследия (памятников истории и культуры) народов Российской Федерации либо об отнесении объекта недвижимости к выявленным объектам культурного наследия, подлежащим государственной охране	-
14.3	Реквизиты документа, на основании которого установлены требования к сохранению, содержанию и использованию объектов культурного наследия (памятников истории и культуры) народов Российской Федерации, требования к обеспечению доступа к таким объектам либо выявленному объекту культурного наследия	-
Обозначение (номер) помещения, машино-места на плане здания, сооружения, плане этажа: 308		
Кадастровый номер: -		
№ п/п	Наименование характеристики	Значение характеристики
1	2	3
1	Вид объекта недвижимости (помещение, машино-место)	Помещение
2	Ранее присвоенный государственный учетный номер помещения, машино-места (кадастровый, инвентарный или условный номер)	-
3	Кадастровый номер исходного объекта недвижимости (объектов недвижимости)	-
4	Номер, тип этажа (этажей), на котором (которых) расположено помещение	8, Этаж
5	Адрес помещения, машино-места	-
	Местоположение помещения, машино-места	Российская Федерация, Московская область, г.о Одинцовский, село Лайково, микрорайон Город-событие, дом 70, квартира 308

5	Дополнение местоположения помещения, машино-места	-
6	Площадь помещения, машино-места (Р), м2	50.3
7	Назначение помещения	Жилое
8	Вид жилого помещения (квартира, комната (в квартире)), если жилое помещение расположено в многоквартирном доме	Квартира
9	Вид (виды) разрешенного использования помещения	-
10	Наименование помещения	Квартира
11	Кадастровый номер (при наличии) или обозначение на плане этажа (или поэтажном плане) квартиры, в которой расположена комната	-
12	Сведения об отнесении к общему имуществу в многоквартирном доме или к вспомогательным помещениям	-
13	Сведения об отнесении к специализированному жилищному фонду или к жилым помещениям наемного дома социального использования или наемного дома коммерческого использования	-
14	Сведения о включении помещения в единый государственный реестр объектов культурного наследия (памятников истории и культуры) народов Российской Федерации	-
14.1	Регистрационный номер, вид и наименование объекта недвижимости в едином государственном реестре объектов культурного наследия (памятников истории и культуры) народов Российской Федерации либо регистрационный номер учетной карты объекта, представляющего собой историко-культурную ценность, вид и наименование выявленного объекта культурного наследия	-
14.2	Реквизиты решений Правительства Российской Федерации, органов охраны объектов культурного наследия о включении объекта недвижимости в единый государственный реестр объектов культурного наследия (памятников истории и культуры) народов Российской Федерации либо об отнесении объекта недвижимости к выявленным объектам культурного наследия, подлежащим государственной охране	-
14.3	Реквизиты документа, на основании которого установлены требования к сохранению, содержанию и использованию объектов культурного наследия (памятников истории и культуры) народов Российской Федерации, требования к обеспечению доступа к таким объектам либо выявленному объекту культурного наследия	-
Обозначение (номер) помещения, машино-места на плане здания, сооружения, плане этажа: 309		
Кадастровый номер: -		
№ п/п	Наименование характеристики	Значение характеристики
1	2	3
1	Вид объекта недвижимости (помещение, машино-место)	Помещение
2	Ранее присвоенный государственный учетный номер помещения, машино-места (кадастровый, инвентарный или условный номер)	-

3	Кадастровый номер исходного объекта недвижимости (объектов недвижимости)	-
4	Номер, тип этажа (этажей), на котором (которых) расположено помещение	9, Этаж
5	Адрес помещения, машино-места	-
	Местоположение помещения, машино-места	Российская Федерация, Московская область, г.о Одинцовский, село Лайково, микрорайон Город-событие, дом 70, квартира 309
	Дополнение местоположения помещения, машино-места	-
6	Площадь помещения, машино-места (Р), м ²	65.6
7	Назначение помещения	Жилое
8	Вид жилого помещения (квартира, комната (в квартире), если жилое помещение расположено в многоквартирном доме)	Квартира
9	Вид (виды) разрешенного использования помещения	-
10	Наименование помещения	Квартира
11	Кадастровый номер (при наличии) или обозначение на плане этажа (или поэтажном плане) квартиры, в которой расположена комната	-
12	Сведения об отнесении к общему имуществу в многоквартирном доме или к вспомогательным помещениям	-
13	Сведения об отнесении к специализированному жилищному фонду или к жилым помещениям наемного дома социального использования или наемного дома коммерческого использования	-
14	Сведения о включении помещения в единый государственный реестр объектов культурного наследия (памятников истории и культуры) народов Российской Федерации	-
14.1	Регистрационный номер, вид и наименование объекта недвижимости в едином государственном реестре объектов культурного наследия (памятников истории и культуры) народов Российской Федерации либо регистрационный номер учетной карты объекта, представляющего собой историко-культурную ценность, вид и наименование выявленного объекта культурного наследия	-
14.2	Реквизиты решений Правительства Российской Федерации, органов охраны объектов культурного наследия о включении объекта недвижимости в единый государственный реестр объектов культурного наследия (памятников истории и культуры) народов Российской Федерации либо об отнесении объекта недвижимости к выявленным объектам культурного наследия, подлежащим государственной охране	-
14.3	Реквизиты документа, на основании которого установлены требования к сохранению, содержанию и использованию объектов культурного наследия (памятников истории и культуры) народов Российской Федерации, требования к обеспечению доступа к таким объектам либо выявленному объекту культурного наследия	-

Обозначение (номер) помещения, машино-места на плане здания, сооружения, плане этажа: 310

Кадастровый номер: -

№ п/п	Наименование характеристики	Значение характеристики
1	2	3
1	Вид объекта недвижимости (помещение, машино-место)	Помещение
2	Ранее присвоенный государственный учетный номер помещения, машино-места (кадастровый, инвентарный или условный номер)	-
3	Кадастровый номер исходного объекта недвижимости (объектов недвижимости)	-
4	Номер, тип этажа (этажей), на котором (которых) расположено помещение	9, Этаж
5	Адрес помещения, машино-места	-
	Местоположение помещения, машино-места	Российская Федерация, Московская область, г.о Одинцовский, село Лайково, микрорайон Город-событие, дом 70, квартира 310
	Дополнение местоположения помещения, машино-места	-
6	Площадь помещения, машино-места (Р), м ²	44.5
7	Назначение помещения	Жилое
8	Вид жилого помещения (квартира, комната (в квартире), если жилое помещение расположено в многоквартирном доме)	Квартира
9	Вид (виды) разрешенного использования помещения	-
10	Наименование помещения	Квартира
11	Кадастровый номер (при наличии) или обозначение на плане этажа (или поэтажном плане) квартиры, в которой расположена комната	-
12	Сведения об отнесении к общему имуществу в многоквартирном доме или к вспомогательным помещениям	-
13	Сведения об отнесении к специализированному жилищному фонду или к жилым помещениям наемного дома социального использования или наемного дома коммерческого использования	-
14	Сведения о включении помещения в единый государственный реестр объектов культурного наследия (памятников истории и культуры) народов Российской Федерации	-
14.1	Регистрационный номер, вид и наименование объекта недвижимости в едином государственном реестре объектов культурного наследия (памятников истории и культуры) народов Российской Федерации либо регистрационный номер учетной карты объекта, представляющего собой историко-культурную ценность, вид и наименование выявленного объекта культурного наследия	-

14.2	Реквизиты решений Правительства Российской Федерации, органов охраны объектов культурного наследия о включении объекта недвижимости в единый государственный реестр объектов культурного наследия (памятников истории и культуры) народов Российской Федерации либо об отнесении объекта недвижимости к выявленным объектам культурного наследия, подлежащим государственной охране	-
14.3	Реквизиты документа, на основании которого установлены требования к сохранению, содержанию и использованию объектов культурного наследия (памятников истории и культуры) народов Российской Федерации, требования к обеспечению доступа к таким объектам либо выявленному объекту культурного наследия	-

Обозначение (номер) помещения, машино-места на плане здания, сооружения, плане этажа: 311

Кадастровый номер: -

№ п/п	Наименование характеристики	Значение характеристики
1	2	3
1	Вид объекта недвижимости (помещение, машино-место)	Помещение
2	Ранее присвоенный государственный учетный номер помещения, машино-места (кадастровый, инвентарный или условный номер)	-
3	Кадастровый номер исходного объекта недвижимости (объектов недвижимости)	-
4	Номер, тип этажа (этажей), на котором (которых) расположено помещение	9, Этаж
5	Адрес помещения, машино-места	-
	Местоположение помещения, машино-места	Российская Федерация, Московская область, г.о Одинцовский, село Лайково, микрорайон Город-событие, дом 70, квартира 311
	Дополнение местоположения помещения, машино-места	-
6	Площадь помещения, машино-места (Р), м2	41.1
7	Назначение помещения	Жилое
8	Вид жилого помещения (квартира, комната (в квартире), если жилое помещение расположено в многоквартирном доме)	Квартира
9	Вид (виды) разрешенного использования помещения	-
10	Наименование помещения	Квартира
11	Кадастровый номер (при наличии) или обозначение на плане этажа (или поэтажном плане) квартиры, в которой расположена комната	-
12	Сведения об отнесении к общему имуществу в многоквартирном доме или к вспомогательным помещениям	-
13	Сведения об отнесении к специализированному жилищному фонду или к жилым помещениям наемного дома социального использования или наемного дома коммерческого использования	-

14	Сведения о включении помещения в единый государственный реестр объектов культурного наследия (памятников истории и культуры) народов Российской Федерации	-
14.1	Регистрационный номер, вид и наименование объекта недвижимости в едином государственном реестре объектов культурного наследия (памятников истории и культуры) народов Российской Федерации либо регистрационный номер учетной карты объекта, представляющего собой историко-культурную ценность, вид и наименование выявленного объекта культурного наследия	-
14.2	Реквизиты решений Правительства Российской Федерации, органов охраны объектов культурного наследия о включении объекта недвижимости в единый государственный реестр объектов культурного наследия (памятников истории и культуры) народов Российской Федерации либо об отнесении объекта недвижимости к выявленным объектам культурного наследия, подлежащим государственной охране	-
14.3	Реквизиты документа, на основании которого установлены требования к сохранению, содержанию и использованию объектов культурного наследия (памятников истории и культуры) народов Российской Федерации, требования к обеспечению доступа к таким объектам либо выявленному объекту культурного наследия	-

Обозначение (номер) помещения, машино-места на плане здания, сооружения, плане этажа: 312

Кадастровый номер: -

№ п/п	Наименование характеристики	Значение характеристики
1	2	3
1	Вид объекта недвижимости (помещение, машино-место)	Помещение
2	Ранее присвоенный государственный учетный номер помещения, машино-места (кадастровый, инвентарный или условный номер)	-
3	Кадастровый номер исходного объекта недвижимости (объектов недвижимости)	-
4	Номер, тип этажа (этажей), на котором (которых) расположено помещение	9, Этаж
5	Адрес помещения, машино-места	-
	Местоположение помещения, машино-места	Российская Федерация, Московская область, г.о Одинцовский, село Лайково, микрорайон Город-событие, дом 70, квартира 312
	Дополнение местоположения помещения, машино-места	-
6	Площадь помещения, машино-места (P), м ²	50.7
7	Назначение помещения	Жилое
8	Вид жилого помещения (квартира, комната (в квартире), если жилое помещение расположено в многоквартирном доме)	Квартира
9	Вид (виды) разрешенного использования помещения	-
10	Наименование помещения	Квартира

11	Кадастровый номер (при наличии) или обозначение на плане этажа (или поэтажном плане) квартиры, в которой расположена комната	-
12	Сведения об отнесении к общему имуществу в многоквартирном доме или к вспомогательным помещениям	-
13	Сведения об отнесении к специализированному жилищному фонду или к жилым помещениям наемного дома социального использования или наемного дома коммерческого использования	-
14	Сведения о включении помещения в единый государственный реестр объектов культурного наследия (памятников истории и культуры) народов Российской Федерации	-
14.1	Регистрационный номер, вид и наименование объекта недвижимости в едином государственном реестре объектов культурного наследия (памятников истории и культуры) народов Российской Федерации либо регистрационный номер учетной карты объекта, представляющего собой историко-культурную ценность, вид и наименование выявленного объекта культурного наследия	-
14.2	Реквизиты решений Правительства Российской Федерации, органов охраны объектов культурного наследия о включении объекта недвижимости в единый государственный реестр объектов культурного наследия (памятников истории и культуры) народов Российской Федерации либо об отнесении объекта недвижимости к выявленным объектам культурного наследия, подлежащим государственной охране	-
14.3	Реквизиты документа, на основании которого установлены требования к сохранению, содержанию и использованию объектов культурного наследия (памятников истории и культуры) народов Российской Федерации, требования к обеспечению доступа к таким объектам либо выявленному объекту культурного наследия	-

Обозначение (номер) помещения, машино-места на плане здания, сооружения, плане этажа: 313

Кадастровый номер: -

№ п/п	Наименование характеристики	Значение характеристики
1	2	3
1	Вид объекта недвижимости (помещение, машино-место)	Помещение
2	Ранее присвоенный государственный учетный номер помещения, машино-места (кадастровый, инвентарный или условный номер)	-
3	Кадастровый номер исходного объекта недвижимости (объектов недвижимости)	-
4	Номер, тип этажа (этажей), на котором (которых) расположено помещение	1, Этаж
5	Адрес помещения, машино-места	-
	Местоположение помещения, машино-места	Российская Федерация, Московская область, г.о Одинцовский, село Лайково, микрорайон Город-событие, дом 70, квартира 313

5	Дополнение местоположения помещения, машино-места	-
6	Площадь помещения, машино-места (Р), м2	60.8
7	Назначение помещения	Жилое
8	Вид жилого помещения (квартира, комната (в квартире)), если жилое помещение расположено в многоквартирном доме	Квартира
9	Вид (виды) разрешенного использования помещения	-
10	Наименование помещения	Квартира
11	Кадастровый номер (при наличии) или обозначение на плане этажа (или поэтажном плане) квартиры, в которой расположена комната	-
12	Сведения об отнесении к общему имуществу в многоквартирном доме или к вспомогательным помещениям	-
13	Сведения об отнесении к специализированному жилищному фонду или к жилым помещениям наемного дома социального использования или наемного дома коммерческого использования	-
14	Сведения о включении помещения в единый государственный реестр объектов культурного наследия (памятников истории и культуры) народов Российской Федерации	-
14.1	Регистрационный номер, вид и наименование объекта недвижимости в едином государственном реестре объектов культурного наследия (памятников истории и культуры) народов Российской Федерации либо регистрационный номер учетной карты объекта, представляющего собой историко-культурную ценность, вид и наименование выявленного объекта культурного наследия	-
14.2	Реквизиты решений Правительства Российской Федерации, органов охраны объектов культурного наследия о включении объекта недвижимости в единый государственный реестр объектов культурного наследия (памятников истории и культуры) народов Российской Федерации либо об отнесении объекта недвижимости к выявленным объектам культурного наследия, подлежащим государственной охране	-
14.3	Реквизиты документа, на основании которого установлены требования к сохранению, содержанию и использованию объектов культурного наследия (памятников истории и культуры) народов Российской Федерации, требования к обеспечению доступа к таким объектам либо выявленному объекту культурного наследия	-
Обозначение (номер) помещения, машино-места на плане здания, сооружения, плане этажа: 314		
Кадастровый номер: -		
№ п/п	Наименование характеристики	Значение характеристики
1	2	3
1	Вид объекта недвижимости (помещение, машино-место)	Помещение
2	Ранее присвоенный государственный учетный номер помещения, машино-места (кадастровый, инвентарный или условный номер)	-

3	Кадастровый номер исходного объекта недвижимости (объектов недвижимости)	-
4	Номер, тип этажа (этажей), на котором (которых) расположено помещение	1, Этаж
5	Адрес помещения, машино-места	-
	Местоположение помещения, машино-места	Российская Федерация, Московская область, г.о Одинцовский, село Лайково, микрорайон Город-событие, дом 70, квартира 314
	Дополнение местоположения помещения, машино-места	-
6	Площадь помещения, машино-места (Р), м2	78.3
7	Назначение помещения	Жилое
8	Вид жилого помещения (квартира, комната (в квартире), если жилое помещение расположено в многоквартирном доме	Квартира
9	Вид (виды) разрешенного использования помещения	-
10	Наименование помещения	Квартира
11	Кадастровый номер (при наличии) или обозначение на плане этажа (или поэтажном плане) квартиры, в которой расположена комната	-
12	Сведения об отнесении к общему имуществу в многоквартирном доме или к вспомогательным помещениям	-
13	Сведения об отнесении к специализированному жилищному фонду или к жилым помещениям наемного дома социального использования или наемного дома коммерческого использования	-
14	Сведения о включении помещения в единый государственный реестр объектов культурного наследия (памятников истории и культуры) народов Российской Федерации	-
14.1	Регистрационный номер, вид и наименование объекта недвижимости в едином государственном реестре объектов культурного наследия (памятников истории и культуры) народов Российской Федерации либо регистрационный номер учетной карты объекта, представляющего собой историко-культурную ценность, вид и наименование выявленного объекта культурного наследия	-
14.2	Реквизиты решений Правительства Российской Федерации, органов охраны объектов культурного наследия о включении объекта недвижимости в единый государственный реестр объектов культурного наследия (памятников истории и культуры) народов Российской Федерации либо об отнесении объекта недвижимости к выявленным объектам культурного наследия, подлежащим государственной охране	-
14.3	Реквизиты документа, на основании которого установлены требования к сохранению, содержанию и использованию объектов культурного наследия (памятников истории и культуры) народов Российской Федерации, требования к обеспечению доступа к таким объектам либо выявленному объекту культурного наследия	-

Обозначение (номер) помещения, машино-места на плане здания, сооружения, плане этажа: 315

Кадастровый номер: -

№ п/п	Наименование характеристики	Значение характеристики
1	2	3
1	Вид объекта недвижимости (помещение, машино-место)	Помещение
2	Ранее присвоенный государственный учетный номер помещения, машино-места (кадастровый, инвентарный или условный номер)	-
3	Кадастровый номер исходного объекта недвижимости (объектов недвижимости)	-
4	Номер, тип этажа (этажей), на котором (которых) расположено помещение	2, Этаж
5	Адрес помещения, машино-места	-
	Местоположение помещения, машино-места	Российская Федерация, Московская область, г.о Одинцовский, село Лайково, микрорайон Город-событие, дом 70, квартира 315
	Дополнение местоположения помещения, машино-места	-
6	Площадь помещения, машино-места (Р), м ²	61.8
7	Назначение помещения	Жилое
8	Вид жилого помещения (квартира, комната (в квартире), если жилое помещение расположено в многоквартирном доме	Квартира
9	Вид (виды) разрешенного использования помещения	-
10	Наименование помещения	Квартира
11	Кадастровый номер (при наличии) или обозначение на плане этажа (или поэтажном плане) квартиры, в которой расположена комната	-
12	Сведения об отнесении к общему имуществу в многоквартирном доме или к вспомогательным помещениям	-
13	Сведения об отнесении к специализированному жилищному фонду или к жилым помещениям наемного дома социального использования или наемного дома коммерческого использования	-
14	Сведения о включении помещения в единый государственный реестр объектов культурного наследия (памятников истории и культуры) народов Российской Федерации	-
14.1	Регистрационный номер, вид и наименование объекта недвижимости в едином государственном реестре объектов культурного наследия (памятников истории и культуры) народов Российской Федерации либо регистрационный номер учетной карты объекта, представляющего собой историко-культурную ценность, вид и наименование выявленного объекта культурного наследия	-

14.2	Реквизиты решений Правительства Российской Федерации, органов охраны объектов культурного наследия о включении объекта недвижимости в единый государственный реестр объектов культурного наследия (памятников истории и культуры) народов Российской Федерации либо об отнесении объекта недвижимости к выявленным объектам культурного наследия, подлежащим государственной охране	-
14.3	Реквизиты документа, на основании которого установлены требования к сохранению, содержанию и использованию объектов культурного наследия (памятников истории и культуры) народов Российской Федерации, требования к обеспечению доступа к таким объектам либо выявленному объекту культурного наследия	-
Обозначение (номер) помещения, машино-места на плане здания, сооружения, плане этажа: 316		
Кадастровый номер: -		
№ п/п	Наименование характеристики	Значение характеристики
1	2	3
1	Вид объекта недвижимости (помещение, машино-место)	Помещение
2	Ранее присвоенный государственный учетный номер помещения, машино-места (кадастровый, инвентарный или условный номер)	-
3	Кадастровый номер исходного объекта недвижимости (объектов недвижимости)	-
4	Номер, тип этажа (этажей), на котором (которых) расположено помещение	2, Этаж
5	Адрес помещения, машино-места	-
	Местоположение помещения, машино-места	Российская Федерация, Московская область, г.о Одинцовский, село Лайково, микрорайон Город-событие, дом 70, квартира 316
	Дополнение местоположения помещения, машино-места	-
6	Площадь помещения, машино-места (Р), м2	43.5
7	Назначение помещения	Жилое
8	Вид жилого помещения (квартира, комната (в квартире)), если жилое помещение расположено в многоквартирном доме	Квартира
9	Вид (виды) разрешенного использования помещения	-
10	Наименование помещения	Квартира
11	Кадастровый номер (при наличии) или обозначение на плане этажа (или поэтажном плане) квартиры, в которой расположена комната	-
12	Сведения об отнесении к общему имуществу в многоквартирном доме или к вспомогательным помещениям	-
13	Сведения об отнесении к специализированному жилищному фонду или к жилым помещениям наемного дома социального использования или наемного дома коммерческого использования	-

14	Сведения о включении помещения в единый государственный реестр объектов культурного наследия (памятников истории и культуры) народов Российской Федерации	-
14.1	Регистрационный номер, вид и наименование объекта недвижимости в едином государственном реестре объектов культурного наследия (памятников истории и культуры) народов Российской Федерации либо регистрационный номер учетной карты объекта, представляющего собой историко-культурную ценность, вид и наименование выявленного объекта культурного наследия	-
14.2	Реквизиты решений Правительства Российской Федерации, органов охраны объектов культурного наследия о включении объекта недвижимости в единый государственный реестр объектов культурного наследия (памятников истории и культуры) народов Российской Федерации либо об отнесении объекта недвижимости к выявленным объектам культурного наследия, подлежащим государственной охране	-
14.3	Реквизиты документа, на основании которого установлены требования к сохранению, содержанию и использованию объектов культурного наследия (памятников истории и культуры) народов Российской Федерации, требования к обеспечению доступа к таким объектам либо выявленному объекту культурного наследия	-

Обозначение (номер) помещения, машино-места на плане здания, сооружения, плане этажа: 317

Кадастровый номер: -

№ п/п	Наименование характеристики	Значение характеристики
1	2	3
1	Вид объекта недвижимости (помещение, машино-место)	Помещение
2	Ранее присвоенный государственный учетный номер помещения, машино-места (кадастровый, инвентарный или условный номер)	-
3	Кадастровый номер исходного объекта недвижимости (объектов недвижимости)	-
4	Номер, тип этажа (этажей), на котором (которых) расположено помещение	2, Этаж
5	Адрес помещения, машино-места	-
	Местоположение помещения, машино-места	Российская Федерация, Московская область, г.о Одинцовский, село Лайково, микрорайон Город-событие, дом 70, квартира 317
	Дополнение местоположения помещения, машино-места	-
6	Площадь помещения, машино-места (P), м ²	78.8
7	Назначение помещения	Жилое
8	Вид жилого помещения (квартира, комната (в квартире)), если жилое помещение расположено в многоквартирном доме	Квартира
9	Вид (виды) разрешенного использования помещения	-
10	Наименование помещения	Квартира

11	Кадастровый номер (при наличии) или обозначение на плане этажа (или поэтажном плане) квартиры, в которой расположена комната	-
12	Сведения об отнесении к общему имуществу в многоквартирном доме или к вспомогательным помещениям	-
13	Сведения об отнесении к специализированному жилищному фонду или к жилым помещениям наемного дома социального использования или наемного дома коммерческого использования	-
14	Сведения о включении помещения в единый государственный реестр объектов культурного наследия (памятников истории и культуры) народов Российской Федерации	-
14.1	Регистрационный номер, вид и наименование объекта недвижимости в едином государственном реестре объектов культурного наследия (памятников истории и культуры) народов Российской Федерации либо регистрационный номер учетной карты объекта, представляющего собой историко-культурную ценность, вид и наименование выявленного объекта культурного наследия	-
14.2	Реквизиты решений Правительства Российской Федерации, органов охраны объектов культурного наследия о включении объекта недвижимости в единый государственный реестр объектов культурного наследия (памятников истории и культуры) народов Российской Федерации либо об отнесении объекта недвижимости к выявленным объектам культурного наследия, подлежащим государственной охране	-
14.3	Реквизиты документа, на основании которого установлены требования к сохранению, содержанию и использованию объектов культурного наследия (памятников истории и культуры) народов Российской Федерации, требования к обеспечению доступа к таким объектам либо выявленному объекту культурного наследия	-
Обозначение (номер) помещения, машино-места на плане здания, сооружения, плане этажа: 318		
Кадастровый номер: -		
№ п/п	Наименование характеристики	Значение характеристики
1	2	3
1	Вид объекта недвижимости (помещение, машино-место)	Помещение
2	Ранее присвоенный государственный учетный номер помещения, машино-места (кадастровый, инвентарный или условный номер)	-
3	Кадастровый номер исходного объекта недвижимости (объектов недвижимости)	-
4	Номер, тип этажа (этажей), на котором (которых) расположено помещение	3, Этаж
5	Адрес помещения, машино-места	-
	Местоположение помещения, машино-места	Российская Федерация, Московская область, г.о Одинцовский, село Лайково, микрорайон Город-событие, дом 70, квартира 318

5	Дополнение местоположения помещения, машино-места	-
6	Площадь помещения, машино-места (Р), м2	61.6
7	Назначение помещения	Жилое
8	Вид жилого помещения (квартира, комната (в квартире)), если жилое помещение расположено в многоквартирном доме	Квартира
9	Вид (виды) разрешенного использования помещения	-
10	Наименование помещения	Квартира
11	Кадастровый номер (при наличии) или обозначение на плане этажа (или поэтажном плане) квартиры, в которой расположена комната	-
12	Сведения об отнесении к общему имуществу в многоквартирном доме или к вспомогательным помещениям	-
13	Сведения об отнесении к специализированному жилищному фонду или к жилым помещениям наемного дома социального использования или наемного дома коммерческого использования	-
14	Сведения о включении помещения в единый государственный реестр объектов культурного наследия (памятников истории и культуры) народов Российской Федерации	-
14.1	Регистрационный номер, вид и наименование объекта недвижимости в едином государственном реестре объектов культурного наследия (памятников истории и культуры) народов Российской Федерации либо регистрационный номер учетной карты объекта, представляющего собой историко-культурную ценность, вид и наименование выявленного объекта культурного наследия	-
14.2	Реквизиты решений Правительства Российской Федерации, органов охраны объектов культурного наследия о включении объекта недвижимости в единый государственный реестр объектов культурного наследия (памятников истории и культуры) народов Российской Федерации либо об отнесении объекта недвижимости к выявленным объектам культурного наследия, подлежащим государственной охране	-
14.3	Реквизиты документа, на основании которого установлены требования к сохранению, содержанию и использованию объектов культурного наследия (памятников истории и культуры) народов Российской Федерации, требования к обеспечению доступа к таким объектам либо выявленному объекту культурного наследия	-
Обозначение (номер) помещения, машино-места на плане здания, сооружения, плане этажа: 319		
Кадастровый номер: -		
№ п/п	Наименование характеристики	Значение характеристики
1	2	3
1	Вид объекта недвижимости (помещение, машино-место)	Помещение
2	Ранее присвоенный государственный учетный номер помещения, машино-места (кадастровый, инвентарный или условный номер)	-

3	Кадастровый номер исходного объекта недвижимости (объектов недвижимости)	-
4	Номер, тип этажа (этажей), на котором (которых) расположено помещение	3, Этаж
5	Адрес помещения, машино-места	-
	Местоположение помещения, машино-места	Российская Федерация, Московская область, г.о Одинцовский, село Лайково, микрорайон Город-событие, дом 70, квартира 319
	Дополнение местоположения помещения, машино-места	-
6	Площадь помещения, машино-места (Р), м ²	43.4
7	Назначение помещения	Жилое
8	Вид жилого помещения (квартира, комната (в квартире), если жилое помещение расположено в многоквартирном доме)	Квартира
9	Вид (виды) разрешенного использования помещения	-
10	Наименование помещения	Квартира
11	Кадастровый номер (при наличии) или обозначение на плане этажа (или поэтажном плане) квартиры, в которой расположена комната	-
12	Сведения об отнесении к общему имуществу в многоквартирном доме или к вспомогательным помещениям	-
13	Сведения об отнесении к специализированному жилищному фонду или к жилым помещениям наемного дома социального использования или наемного дома коммерческого использования	-
14	Сведения о включении помещения в единый государственный реестр объектов культурного наследия (памятников истории и культуры) народов Российской Федерации	-
14.1	Регистрационный номер, вид и наименование объекта недвижимости в едином государственном реестре объектов культурного наследия (памятников истории и культуры) народов Российской Федерации либо регистрационный номер учетной карты объекта, представляющего собой историко-культурную ценность, вид и наименование выявленного объекта культурного наследия	-
14.2	Реквизиты решений Правительства Российской Федерации, органов охраны объектов культурного наследия о включении объекта недвижимости в единый государственный реестр объектов культурного наследия (памятников истории и культуры) народов Российской Федерации либо об отнесении объекта недвижимости к выявленным объектам культурного наследия, подлежащим государственной охране	-
14.3	Реквизиты документа, на основании которого установлены требования к сохранению, содержанию и использованию объектов культурного наследия (памятников истории и культуры) народов Российской Федерации, требования к обеспечению доступа к таким объектам либо выявленному объекту культурного наследия	-

Обозначение (номер) помещения, машино-места на плане здания, сооружения, плане этажа: 320

Кадастровый номер: -

№ п/п	Наименование характеристики	Значение характеристики
1	2	3
1	Вид объекта недвижимости (помещение, машино-место)	Помещение
2	Ранее присвоенный государственный учетный номер помещения, машино-места (кадастровый, инвентарный или условный номер)	-
3	Кадастровый номер исходного объекта недвижимости (объектов недвижимости)	-
4	Номер, тип этажа (этажей), на котором (которых) расположено помещение	3, Этаж
5	Адрес помещения, машино-места	-
	Местоположение помещения, машино-места	Российская Федерация, Московская область, г.о Одинцовский, село Лайково, микрорайон Город-событие, дом 70, квартира 320
	Дополнение местоположения помещения, машино-места	-
6	Площадь помещения, машино-места (Р), м ²	78.6
7	Назначение помещения	Жилое
8	Вид жилого помещения (квартира, комната (в квартире), если жилое помещение расположено в многоквартирном доме	Квартира
9	Вид (виды) разрешенного использования помещения	-
10	Наименование помещения	Квартира
11	Кадастровый номер (при наличии) или обозначение на плане этажа (или поэтажном плане) квартиры, в которой расположена комната	-
12	Сведения об отнесении к общему имуществу в многоквартирном доме или к вспомогательным помещениям	-
13	Сведения об отнесении к специализированному жилищному фонду или к жилым помещениям наемного дома социального использования или наемного дома коммерческого использования	-
14	Сведения о включении помещения в единый государственный реестр объектов культурного наследия (памятников истории и культуры) народов Российской Федерации	-
14.1	Регистрационный номер, вид и наименование объекта недвижимости в едином государственном реестре объектов культурного наследия (памятников истории и культуры) народов Российской Федерации либо регистрационный номер учетной карты объекта, представляющего собой историко-культурную ценность, вид и наименование выявленного объекта культурного наследия	-

14.2	Реквизиты решений Правительства Российской Федерации, органов охраны объектов культурного наследия о включении объекта недвижимости в единый государственный реестр объектов культурного наследия (памятников истории и культуры) народов Российской Федерации либо об отнесении объекта недвижимости к выявленным объектам культурного наследия, подлежащим государственной охране	-
14.3	Реквизиты документа, на основании которого установлены требования к сохранению, содержанию и использованию объектов культурного наследия (памятников истории и культуры) народов Российской Федерации, требования к обеспечению доступа к таким объектам либо выявленному объекту культурного наследия	-
Обозначение (номер) помещения, машино-места на плане здания, сооружения, плане этажа: 321		
Кадастровый номер: -		
№ п/п	Наименование характеристики	Значение характеристики
1	2	3
1	Вид объекта недвижимости (помещение, машино-место)	Помещение
2	Ранее присвоенный государственный учетный номер помещения, машино-места (кадастровый, инвентарный или условный номер)	-
3	Кадастровый номер исходного объекта недвижимости (объектов недвижимости)	-
4	Номер, тип этажа (этажей), на котором (которых) расположено помещение	4, Этаж
5	Адрес помещения, машино-места	-
	Местоположение помещения, машино-места	Российская Федерация, Московская область, г.о Одинцовский, село Лайково, микрорайон Город-событие, дом 70, квартира 321
	Дополнение местоположения помещения, машино-места	-
6	Площадь помещения, машино-места (Р), м2	61.5
7	Назначение помещения	Жилое
8	Вид жилого помещения (квартира, комната (в квартире)), если жилое помещение расположено в многоквартирном доме	Квартира
9	Вид (виды) разрешенного использования помещения	-
10	Наименование помещения	Квартира
11	Кадастровый номер (при наличии) или обозначение на плане этажа (или поэтажном плане) квартиры, в которой расположена комната	-
12	Сведения об отнесении к общему имуществу в многоквартирном доме или к вспомогательным помещениям	-
13	Сведения об отнесении к специализированному жилищному фонду или к жилым помещениям наемного дома социального использования или наемного дома коммерческого использования	-

14	Сведения о включении помещения в единый государственный реестр объектов культурного наследия (памятников истории и культуры) народов Российской Федерации	-
14.1	Регистрационный номер, вид и наименование объекта недвижимости в едином государственном реестре объектов культурного наследия (памятников истории и культуры) народов Российской Федерации либо регистрационный номер учетной карты объекта, представляющего собой историко-культурную ценность, вид и наименование выявленного объекта культурного наследия	-
14.2	Реквизиты решений Правительства Российской Федерации, органов охраны объектов культурного наследия о включении объекта недвижимости в единый государственный реестр объектов культурного наследия (памятников истории и культуры) народов Российской Федерации либо об отнесении объекта недвижимости к выявленным объектам культурного наследия, подлежащим государственной охране	-
14.3	Реквизиты документа, на основании которого установлены требования к сохранению, содержанию и использованию объектов культурного наследия (памятников истории и культуры) народов Российской Федерации, требования к обеспечению доступа к таким объектам либо выявленному объекту культурного наследия	-

Обозначение (номер) помещения, машино-места на плане здания, сооружения, плане этажа: 322

Кадастровый номер: -

№ п/п	Наименование характеристики	Значение характеристики
1	2	3
1	Вид объекта недвижимости (помещение, машино-место)	Помещение
2	Ранее присвоенный государственный учетный номер помещения, машино-места (кадастровый, инвентарный или условный номер)	-
3	Кадастровый номер исходного объекта недвижимости (объектов недвижимости)	-
4	Номер, тип этажа (этажей), на котором (которых) расположено помещение	4, Этаж
5	Адрес помещения, машино-места	-
	Местоположение помещения, машино-места	Российская Федерация, Московская область, г.о Одинцовский, село Лайково, микрорайон Город-событие, дом 70, квартира 322
	Дополнение местоположения помещения, машино-места	-
6	Площадь помещения, машино-места (P), м ²	43.6
7	Назначение помещения	Жилое
8	Вид жилого помещения (квартира, комната (в квартире)), если жилое помещение расположено в многоквартирном доме	Квартира
9	Вид (виды) разрешенного использования помещения	-
10	Наименование помещения	Квартира

11	Кадастровый номер (при наличии) или обозначение на плане этажа (или поэтажном плане) квартиры, в которой расположена комната	-
12	Сведения об отнесении к общему имуществу в многоквартирном доме или к вспомогательным помещениям	-
13	Сведения об отнесении к специализированному жилищному фонду или к жилым помещениям наемного дома социального использования или наемного дома коммерческого использования	-
14	Сведения о включении помещения в единый государственный реестр объектов культурного наследия (памятников истории и культуры) народов Российской Федерации	-
14.1	Регистрационный номер, вид и наименование объекта недвижимости в едином государственном реестре объектов культурного наследия (памятников истории и культуры) народов Российской Федерации либо регистрационный номер учетной карты объекта, представляющего собой историко-культурную ценность, вид и наименование выявленного объекта культурного наследия	-
14.2	Реквизиты решений Правительства Российской Федерации, органов охраны объектов культурного наследия о включении объекта недвижимости в единый государственный реестр объектов культурного наследия (памятников истории и культуры) народов Российской Федерации либо об отнесении объекта недвижимости к выявленным объектам культурного наследия, подлежащим государственной охране	-
14.3	Реквизиты документа, на основании которого установлены требования к сохранению, содержанию и использованию объектов культурного наследия (памятников истории и культуры) народов Российской Федерации, требования к обеспечению доступа к таким объектам либо выявленному объекту культурного наследия	-
Обозначение (номер) помещения, машино-места на плане здания, сооружения, плане этажа: 323		
Кадастровый номер: -		
№ п/п	Наименование характеристики	Значение характеристики
1	2	3
1	Вид объекта недвижимости (помещение, машино-место)	Помещение
2	Ранее присвоенный государственный учетный номер помещения, машино-места (кадастровый, инвентарный или условный номер)	-
3	Кадастровый номер исходного объекта недвижимости (объектов недвижимости)	-
4	Номер, тип этажа (этажей), на котором (которых) расположено помещение	4, Этаж
5	Адрес помещения, машино-места	-
	Местоположение помещения, машино-места	Российская Федерация, Московская область, г.о Одинцовский, село Лайково, микрорайон Город-событие, дом 70, квартира 323

5	Дополнение местоположения помещения, машино-места	-
6	Площадь помещения, машино-места (Р), м2	44.8
7	Назначение помещения	Жилое
8	Вид жилого помещения (квартира, комната (в квартире)), если жилое помещение расположено в многоквартирном доме	Квартира
9	Вид (виды) разрешенного использования помещения	-
10	Наименование помещения	Квартира
11	Кадастровый номер (при наличии) или обозначение на плане этажа (или поэтажном плане) квартиры, в которой расположена комната	-
12	Сведения об отнесении к общему имуществу в многоквартирном доме или к вспомогательным помещениям	-
13	Сведения об отнесении к специализированному жилищному фонду или к жилым помещениям наемного дома социального использования или наемного дома коммерческого использования	-
14	Сведения о включении помещения в единый государственный реестр объектов культурного наследия (памятников истории и культуры) народов Российской Федерации	-
14.1	Регистрационный номер, вид и наименование объекта недвижимости в едином государственном реестре объектов культурного наследия (памятников истории и культуры) народов Российской Федерации либо регистрационный номер учетной карты объекта, представляющего собой историко-культурную ценность, вид и наименование выявленного объекта культурного наследия	-
14.2	Реквизиты решений Правительства Российской Федерации, органов охраны объектов культурного наследия о включении объекта недвижимости в единый государственный реестр объектов культурного наследия (памятников истории и культуры) народов Российской Федерации либо об отнесении объекта недвижимости к выявленным объектам культурного наследия, подлежащим государственной охране	-
14.3	Реквизиты документа, на основании которого установлены требования к сохранению, содержанию и использованию объектов культурного наследия (памятников истории и культуры) народов Российской Федерации, требования к обеспечению доступа к таким объектам либо выявленному объекту культурного наследия	-
Обозначение (номер) помещения, машино-места на плане здания, сооружения, плане этажа: 324		
Кадастровый номер: -		
№ п/п	Наименование характеристики	Значение характеристики
1	2	3
1	Вид объекта недвижимости (помещение, машино-место)	Помещение
2	Ранее присвоенный государственный учетный номер помещения, машино-места (кадастровый, инвентарный или условный номер)	-

3	Кадастровый номер исходного объекта недвижимости (объектов недвижимости)	-
4	Номер, тип этажа (этажей), на котором (которых) расположено помещение	4, Этаж
5	Адрес помещения, машино-места	-
	Местоположение помещения, машино-места	Российская Федерация, Московская область, г.о Одинцовский, село Лайково, микрорайон Город-событие, дом 70, квартира 324
	Дополнение местоположения помещения, машино-места	-
6	Площадь помещения, машино-места (P), м2	64.6
7	Назначение помещения	Жилое
8	Вид жилого помещения (квартира, комната (в квартире), если жилое помещение расположено в многоквартирном доме	Квартира
9	Вид (виды) разрешенного использования помещения	-
10	Наименование помещения	Квартира
11	Кадастровый номер (при наличии) или обозначение на плане этажа (или поэтажном плане) квартиры, в которой расположена комната	-
12	Сведения об отнесении к общему имуществу в многоквартирном доме или к вспомогательным помещениям	-
13	Сведения об отнесении к специализированному жилищному фонду или к жилым помещениям наемного дома социального использования или наемного дома коммерческого использования	-
14	Сведения о включении помещения в единый государственный реестр объектов культурного наследия (памятников истории и культуры) народов Российской Федерации	-
14.1	Регистрационный номер, вид и наименование объекта недвижимости в едином государственном реестре объектов культурного наследия (памятников истории и культуры) народов Российской Федерации либо регистрационный номер учетной карты объекта, представляющего собой историко-культурную ценность, вид и наименование выявленного объекта культурного наследия	-
14.2	Реквизиты решений Правительства Российской Федерации, органов охраны объектов культурного наследия о включении объекта недвижимости в единый государственный реестр объектов культурного наследия (памятников истории и культуры) народов Российской Федерации либо об отнесении объекта недвижимости к выявленным объектам культурного наследия, подлежащим государственной охране	-
14.3	Реквизиты документа, на основании которого установлены требования к сохранению, содержанию и использованию объектов культурного наследия (памятников истории и культуры) народов Российской Федерации, требования к обеспечению доступа к таким объектам либо выявленному объекту культурного наследия	-

Обозначение (номер) помещения, машино-места на плане здания, сооружения, плане этажа: 325

Кадастровый номер: -

№ п/п	Наименование характеристики	Значение характеристики
1	2	3
1	Вид объекта недвижимости (помещение, машино-место)	Помещение
2	Ранее присвоенный государственный учетный номер помещения, машино-места (кадастровый, инвентарный или условный номер)	-
3	Кадастровый номер исходного объекта недвижимости (объектов недвижимости)	-
4	Номер, тип этажа (этажей), на котором (которых) расположено помещение	5, Этаж
5	Адрес помещения, машино-места	-
	Местоположение помещения, машино-места	Российская Федерация, Московская область, г.о Одинцовский, село Лайково, микрорайон Город-событие, дом 70, квартира 325
	Дополнение местоположения помещения, машино-места	-
6	Площадь помещения, машино-места (Р), м ²	61.7
7	Назначение помещения	Жилое
8	Вид жилого помещения (квартира, комната (в квартире), если жилое помещение расположено в многоквартирном доме	Квартира
9	Вид (виды) разрешенного использования помещения	-
10	Наименование помещения	Квартира
11	Кадастровый номер (при наличии) или обозначение на плане этажа (или поэтажном плане) квартиры, в которой расположена комната	-
12	Сведения об отнесении к общему имуществу в многоквартирном доме или к вспомогательным помещениям	-
13	Сведения об отнесении к специализированному жилищному фонду или к жилым помещениям наемного дома социального использования или наемного дома коммерческого использования	-
14	Сведения о включении помещения в единый государственный реестр объектов культурного наследия (памятников истории и культуры) народов Российской Федерации	-
14.1	Регистрационный номер, вид и наименование объекта недвижимости в едином государственном реестре объектов культурного наследия (памятников истории и культуры) народов Российской Федерации либо регистрационный номер учетной карты объекта, представляющего собой историко-культурную ценность, вид и наименование выявленного объекта культурного наследия	-

14.2	Реквизиты решений Правительства Российской Федерации, органов охраны объектов культурного наследия о включении объекта недвижимости в единый государственный реестр объектов культурного наследия (памятников истории и культуры) народов Российской Федерации либо об отнесении объекта недвижимости к выявленным объектам культурного наследия, подлежащим государственной охране	-
14.3	Реквизиты документа, на основании которого установлены требования к сохранению, содержанию и использованию объектов культурного наследия (памятников истории и культуры) народов Российской Федерации, требования к обеспечению доступа к таким объектам либо выявленному объекту культурного наследия	-
Обозначение (номер) помещения, машино-места на плане здания, сооружения, плане этажа: 326		
Кадастровый номер: -		
№ п/п	Наименование характеристики	Значение характеристики
1	2	3
1	Вид объекта недвижимости (помещение, машино-место)	Помещение
2	Ранее присвоенный государственный учетный номер помещения, машино-места (кадастровый, инвентарный или условный номер)	-
3	Кадастровый номер исходного объекта недвижимости (объектов недвижимости)	-
4	Номер, тип этажа (этажей), на котором (которых) расположено помещение	5, Этаж
5	Адрес помещения, машино-места	-
	Местоположение помещения, машино-места	Российская Федерация, Московская область, г.о Одинцовский, село Лайково, микрорайон Город-событие, дом 70, квартира 326
	Дополнение местоположения помещения, машино-места	-
6	Площадь помещения, машино-места (Р), м2	43.6
7	Назначение помещения	Жилое
8	Вид жилого помещения (квартира, комната (в квартире)), если жилое помещение расположено в многоквартирном доме	Квартира
9	Вид (виды) разрешенного использования помещения	-
10	Наименование помещения	Квартира
11	Кадастровый номер (при наличии) или обозначение на плане этажа (или поэтажном плане) квартиры, в которой расположена комната	-
12	Сведения об отнесении к общему имуществу в многоквартирном доме или к вспомогательным помещениям	-
13	Сведения об отнесении к специализированному жилищному фонду или к жилым помещениям наемного дома социального использования или наемного дома коммерческого использования	-

14	Сведения о включении помещения в единый государственный реестр объектов культурного наследия (памятников истории и культуры) народов Российской Федерации	-
14.1	Регистрационный номер, вид и наименование объекта недвижимости в едином государственном реестре объектов культурного наследия (памятников истории и культуры) народов Российской Федерации либо регистрационный номер учетной карты объекта, представляющего собой историко-культурную ценность, вид и наименование выявленного объекта культурного наследия	-
14.2	Реквизиты решений Правительства Российской Федерации, органов охраны объектов культурного наследия о включении объекта недвижимости в единый государственный реестр объектов культурного наследия (памятников истории и культуры) народов Российской Федерации либо об отнесении объекта недвижимости к выявленным объектам культурного наследия, подлежащим государственной охране	-
14.3	Реквизиты документа, на основании которого установлены требования к сохранению, содержанию и использованию объектов культурного наследия (памятников истории и культуры) народов Российской Федерации, требования к обеспечению доступа к таким объектам либо выявленному объекту культурного наследия	-

Обозначение (номер) помещения, машино-места на плане здания, сооружения, плане этажа: 327

Кадастровый номер: -

№ п/п	Наименование характеристики	Значение характеристики
1	2	3
1	Вид объекта недвижимости (помещение, машино-место)	Помещение
2	Ранее присвоенный государственный учетный номер помещения, машино-места (кадастровый, инвентарный или условный номер)	-
3	Кадастровый номер исходного объекта недвижимости (объектов недвижимости)	-
4	Номер, тип этажа (этажей), на котором (которых) расположено помещение	5, Этаж
5	Адрес помещения, машино-места	-
	Местоположение помещения, машино-места	Российская Федерация, Московская область, г.о Одинцовский, село Лайково, микрорайон Город-событие, дом 70, квартира 327
	Дополнение местоположения помещения, машино-места	-
6	Площадь помещения, машино-места (P), м ²	44.7
7	Назначение помещения	Жилое
8	Вид жилого помещения (квартира, комната (в квартире), если жилое помещение расположено в многоквартирном доме)	Квартира
9	Вид (виды) разрешенного использования помещения	-
10	Наименование помещения	Квартира

11	Кадастровый номер (при наличии) или обозначение на плане этажа (или поэтажном плане) квартиры, в которой расположена комната	-
12	Сведения об отнесении к общему имуществу в многоквартирном доме или к вспомогательным помещениям	-
13	Сведения об отнесении к специализированному жилищному фонду или к жилым помещениям наемного дома социального использования или наемного дома коммерческого использования	-
14	Сведения о включении помещения в единый государственный реестр объектов культурного наследия (памятников истории и культуры) народов Российской Федерации	-
14.1	Регистрационный номер, вид и наименование объекта недвижимости в едином государственном реестре объектов культурного наследия (памятников истории и культуры) народов Российской Федерации либо регистрационный номер учетной карты объекта, представляющего собой историко-культурную ценность, вид и наименование выявленного объекта культурного наследия	-
14.2	Реквизиты решений Правительства Российской Федерации, органов охраны объектов культурного наследия о включении объекта недвижимости в единый государственный реестр объектов культурного наследия (памятников истории и культуры) народов Российской Федерации либо об отнесении объекта недвижимости к выявленным объектам культурного наследия, подлежащим государственной охране	-
14.3	Реквизиты документа, на основании которого установлены требования к сохранению, содержанию и использованию объектов культурного наследия (памятников истории и культуры) народов Российской Федерации, требования к обеспечению доступа к таким объектам либо выявленному объекту культурного наследия	-
Обозначение (номер) помещения, машино-места на плане здания, сооружения, плане этажа: 328		
Кадастровый номер: -		
№ п/п	Наименование характеристики	Значение характеристики
1	2	3
1	Вид объекта недвижимости (помещение, машино-место)	Помещение
2	Ранее присвоенный государственный учетный номер помещения, машино-места (кадастровый, инвентарный или условный номер)	-
3	Кадастровый номер исходного объекта недвижимости (объектов недвижимости)	-
4	Номер, тип этажа (этажей), на котором (которых) расположено помещение	5, Этаж
5	Адрес помещения, машино-места	-
	Местоположение помещения, машино-места	Российская Федерация, Московская область, г.о Одинцовский, село Лайково, микрорайон Город-событие, дом 70, квартира 328

5	Дополнение местоположения помещения, машино-места	-
6	Площадь помещения, машино-места (Р), м2	64.9
7	Назначение помещения	Жилое
8	Вид жилого помещения (квартира, комната (в квартире)), если жилое помещение расположено в многоквартирном доме	Квартира
9	Вид (виды) разрешенного использования помещения	-
10	Наименование помещения	Квартира
11	Кадастровый номер (при наличии) или обозначение на плане этажа (или поэтажном плане) квартиры, в которой расположена комната	-
12	Сведения об отнесении к общему имуществу в многоквартирном доме или к вспомогательным помещениям	-
13	Сведения об отнесении к специализированному жилищному фонду или к жилым помещениям наемного дома социального использования или наемного дома коммерческого использования	-
14	Сведения о включении помещения в единый государственный реестр объектов культурного наследия (памятников истории и культуры) народов Российской Федерации	-
14.1	Регистрационный номер, вид и наименование объекта недвижимости в едином государственном реестре объектов культурного наследия (памятников истории и культуры) народов Российской Федерации либо регистрационный номер учетной карты объекта, представляющего собой историко-культурную ценность, вид и наименование выявленного объекта культурного наследия	-
14.2	Реквизиты решений Правительства Российской Федерации, органов охраны объектов культурного наследия о включении объекта недвижимости в единый государственный реестр объектов культурного наследия (памятников истории и культуры) народов Российской Федерации либо об отнесении объекта недвижимости к выявленным объектам культурного наследия, подлежащим государственной охране	-
14.3	Реквизиты документа, на основании которого установлены требования к сохранению, содержанию и использованию объектов культурного наследия (памятников истории и культуры) народов Российской Федерации, требования к обеспечению доступа к таким объектам либо выявленному объекту культурного наследия	-
Обозначение (номер) помещения, машино-места на плане здания, сооружения, плане этажа: 329		
Кадастровый номер: -		
№ п/п	Наименование характеристики	Значение характеристики
1	2	3
1	Вид объекта недвижимости (помещение, машино-место)	Помещение
2	Ранее присвоенный государственный учетный номер помещения, машино-места (кадастровый, инвентарный или условный номер)	-

3	Кадастровый номер исходного объекта недвижимости (объектов недвижимости)	-
4	Номер, тип этажа (этажей), на котором (которых) расположено помещение	6, Этаж
5	Адрес помещения, машино-места	-
	Местоположение помещения, машино-места	Российская Федерация, Московская область, г.о Одинцовский, село Лайково, микрорайон Город-событие, дом 70, квартира 329
	Дополнение местоположения помещения, машино-места	-
6	Площадь помещения, машино-места (P), м2	61.8
7	Назначение помещения	Жилое
8	Вид жилого помещения (квартира, комната (в квартире), если жилое помещение расположено в многоквартирном доме	Квартира
9	Вид (виды) разрешенного использования помещения	-
10	Наименование помещения	Квартира
11	Кадастровый номер (при наличии) или обозначение на плане этажа (или поэтажном плане) квартиры, в которой расположена комната	-
12	Сведения об отнесении к общему имуществу в многоквартирном доме или к вспомогательным помещениям	-
13	Сведения об отнесении к специализированному жилищному фонду или к жилым помещениям наемного дома социального использования или наемного дома коммерческого использования	-
14	Сведения о включении помещения в единый государственный реестр объектов культурного наследия (памятников истории и культуры) народов Российской Федерации	-
14.1	Регистрационный номер, вид и наименование объекта недвижимости в едином государственном реестре объектов культурного наследия (памятников истории и культуры) народов Российской Федерации либо регистрационный номер учетной карты объекта, представляющего собой историко-культурную ценность, вид и наименование выявленного объекта культурного наследия	-
14.2	Реквизиты решений Правительства Российской Федерации, органов охраны объектов культурного наследия о включении объекта недвижимости в единый государственный реестр объектов культурного наследия (памятников истории и культуры) народов Российской Федерации либо об отнесении объекта недвижимости к выявленным объектам культурного наследия, подлежащим государственной охране	-
14.3	Реквизиты документа, на основании которого установлены требования к сохранению, содержанию и использованию объектов культурного наследия (памятников истории и культуры) народов Российской Федерации, требования к обеспечению доступа к таким объектам либо выявленному объекту культурного наследия	-

Обозначение (номер) помещения, машино-места на плане здания, сооружения, плане этажа: 330

Кадастровый номер: -

№ п/п	Наименование характеристики	Значение характеристики
1	2	3
1	Вид объекта недвижимости (помещение, машино-место)	Помещение
2	Ранее присвоенный государственный учетный номер помещения, машино-места (кадастровый, инвентарный или условный номер)	-
3	Кадастровый номер исходного объекта недвижимости (объектов недвижимости)	-
4	Номер, тип этажа (этажей), на котором (которых) расположено помещение	6, Этаж
5	Адрес помещения, машино-места	-
	Местоположение помещения, машино-места	Российская Федерация, Московская область, г.о Одинцовский, село Лайково, микрорайон Город-событие, дом 70, квартира 330
	Дополнение местоположения помещения, машино-места	-
6	Площадь помещения, машино-места (P), м ²	43.4
7	Назначение помещения	Жилое
8	Вид жилого помещения (квартира, комната (в квартире), если жилое помещение расположено в многоквартирном доме	Квартира
9	Вид (виды) разрешенного использования помещения	-
10	Наименование помещения	Квартира
11	Кадастровый номер (при наличии) или обозначение на плане этажа (или поэтажном плане) квартиры, в которой расположена комната	-
12	Сведения об отнесении к общему имуществу в многоквартирном доме или к вспомогательным помещениям	-
13	Сведения об отнесении к специализированному жилищному фонду или к жилым помещениям наемного дома социального использования или наемного дома коммерческого использования	-
14	Сведения о включении помещения в единый государственный реестр объектов культурного наследия (памятников истории и культуры) народов Российской Федерации	-
14.1	Регистрационный номер, вид и наименование объекта недвижимости в едином государственном реестре объектов культурного наследия (памятников истории и культуры) народов Российской Федерации либо регистрационный номер учетной карты объекта, представляющего собой историко-культурную ценность, вид и наименование выявленного объекта культурного наследия	-

14.2	Реквизиты решений Правительства Российской Федерации, органов охраны объектов культурного наследия о включении объекта недвижимости в единый государственный реестр объектов культурного наследия (памятников истории и культуры) народов Российской Федерации либо об отнесении объекта недвижимости к выявленным объектам культурного наследия, подлежащим государственной охране	-
14.3	Реквизиты документа, на основании которого установлены требования к сохранению, содержанию и использованию объектов культурного наследия (памятников истории и культуры) народов Российской Федерации, требования к обеспечению доступа к таким объектам либо выявленному объекту культурного наследия	-

Обозначение (номер) помещения, машино-места на плане здания, сооружения, плане этажа: 331

Кадастровый номер: -

№ п/п	Наименование характеристики	Значение характеристики
1	2	3
1	Вид объекта недвижимости (помещение, машино-место)	Помещение
2	Ранее присвоенный государственный учетный номер помещения, машино-места (кадастровый, инвентарный или условный номер)	-
3	Кадастровый номер исходного объекта недвижимости (объектов недвижимости)	-
4	Номер, тип этажа (этажей), на котором (которых) расположено помещение	6, Этаж
5	Адрес помещения, машино-места	-
	Местоположение помещения, машино-места	Российская Федерация, Московская область, г.о Одинцовский, село Лайково, микрорайон Город-событие, дом 70, квартира 331
	Дополнение местоположения помещения, машино-места	-
6	Площадь помещения, машино-места (Р), м2	44.7
7	Назначение помещения	Жилое
8	Вид жилого помещения (квартира, комната (в квартире)), если жилое помещение расположено в многоквартирном доме	Квартира
9	Вид (виды) разрешенного использования помещения	-
10	Наименование помещения	Квартира
11	Кадастровый номер (при наличии) или обозначение на плане этажа (или поэтажном плане) квартиры, в которой расположена комната	-
12	Сведения об отнесении к общему имуществу в многоквартирном доме или к вспомогательным помещениям	-
13	Сведения об отнесении к специализированному жилищному фонду или к жилым помещениям наемного дома социального использования или наемного дома коммерческого использования	-

14	Сведения о включении помещения в единый государственный реестр объектов культурного наследия (памятников истории и культуры) народов Российской Федерации	-
14.1	Регистрационный номер, вид и наименование объекта недвижимости в едином государственном реестре объектов культурного наследия (памятников истории и культуры) народов Российской Федерации либо регистрационный номер учетной карты объекта, представляющего собой историко-культурную ценность, вид и наименование выявленного объекта культурного наследия	-
14.2	Реквизиты решений Правительства Российской Федерации, органов охраны объектов культурного наследия о включении объекта недвижимости в единый государственный реестр объектов культурного наследия (памятников истории и культуры) народов Российской Федерации либо об отнесении объекта недвижимости к выявленным объектам культурного наследия, подлежащим государственной охране	-
14.3	Реквизиты документа, на основании которого установлены требования к сохранению, содержанию и использованию объектов культурного наследия (памятников истории и культуры) народов Российской Федерации, требования к обеспечению доступа к таким объектам либо выявленному объекту культурного наследия	-

Обозначение (номер) помещения, машино-места на плане здания, сооружения, плане этажа: 332

Кадастровый номер: -

№ п/п	Наименование характеристики	Значение характеристики
1	2	3
1	Вид объекта недвижимости (помещение, машино-место)	Помещение
2	Ранее присвоенный государственный учетный номер помещения, машино-места (кадастровый, инвентарный или условный номер)	-
3	Кадастровый номер исходного объекта недвижимости (объектов недвижимости)	-
4	Номер, тип этажа (этажей), на котором (которых) расположено помещение	6, Этаж
5	Адрес помещения, машино-места	-
	Местоположение помещения, машино-места	Российская Федерация, Московская область, г.о Одинцовский, село Лайково, микрорайон Город-событие, дом 70, квартира 332
	Дополнение местоположения помещения, машино-места	-
6	Площадь помещения, машино-места (P), м ²	65.1
7	Назначение помещения	Жилое
8	Вид жилого помещения (квартира, комната (в квартире), если жилое помещение расположено в многоквартирном доме)	Квартира
9	Вид (виды) разрешенного использования помещения	-
10	Наименование помещения	Квартира

11	Кадастровый номер (при наличии) или обозначение на плане этажа (или поэтажном плане) квартиры, в которой расположена комната	-
12	Сведения об отнесении к общему имуществу в многоквартирном доме или к вспомогательным помещениям	-
13	Сведения об отнесении к специализированному жилищному фонду или к жилым помещениям наемного дома социального использования или наемного дома коммерческого использования	-
14	Сведения о включении помещения в единый государственный реестр объектов культурного наследия (памятников истории и культуры) народов Российской Федерации	-
14.1	Регистрационный номер, вид и наименование объекта недвижимости в едином государственном реестре объектов культурного наследия (памятников истории и культуры) народов Российской Федерации либо регистрационный номер учетной карты объекта, представляющего собой историко-культурную ценность, вид и наименование выявленного объекта культурного наследия	-
14.2	Реквизиты решений Правительства Российской Федерации, органов охраны объектов культурного наследия о включении объекта недвижимости в единый государственный реестр объектов культурного наследия (памятников истории и культуры) народов Российской Федерации либо об отнесении объекта недвижимости к выявленным объектам культурного наследия, подлежащим государственной охране	-
14.3	Реквизиты документа, на основании которого установлены требования к сохранению, содержанию и использованию объектов культурного наследия (памятников истории и культуры) народов Российской Федерации, требования к обеспечению доступа к таким объектам либо выявленному объекту культурного наследия	-
Обозначение (номер) помещения, машино-места на плане здания, сооружения, плане этажа: 333		
Кадастровый номер: -		
№ п/п	Наименование характеристики	Значение характеристики
1	2	3
1	Вид объекта недвижимости (помещение, машино-место)	Помещение
2	Ранее присвоенный государственный учетный номер помещения, машино-места (кадастровый, инвентарный или условный номер)	-
3	Кадастровый номер исходного объекта недвижимости (объектов недвижимости)	-
4	Номер, тип этажа (этажей), на котором (которых) расположено помещение	7, Этаж
5	Адрес помещения, машино-места	-
	Местоположение помещения, машино-места	Российская Федерация, Московская область, г.о Одинцовский, село Лайково, микрорайон Город-событие, дом 70, квартира 333

5	Дополнение местоположения помещения, машино-места	-
6	Площадь помещения, машино-места (Р), м2	81.6
7	Назначение помещения	Жилое
8	Вид жилого помещения (квартира, комната (в квартире)), если жилое помещение расположено в многоквартирном доме	Квартира
9	Вид (виды) разрешенного использования помещения	-
10	Наименование помещения	Квартира
11	Кадастровый номер (при наличии) или обозначение на плане этажа (или поэтажном плане) квартиры, в которой расположена комната	-
12	Сведения об отнесении к общему имуществу в многоквартирном доме или к вспомогательным помещениям	-
13	Сведения об отнесении к специализированному жилищному фонду или к жилым помещениям наемного дома социального использования или наемного дома коммерческого использования	-
14	Сведения о включении помещения в единый государственный реестр объектов культурного наследия (памятников истории и культуры) народов Российской Федерации	-
14.1	Регистрационный номер, вид и наименование объекта недвижимости в едином государственном реестре объектов культурного наследия (памятников истории и культуры) народов Российской Федерации либо регистрационный номер учетной карты объекта, представляющего собой историко-культурную ценность, вид и наименование выявленного объекта культурного наследия	-
14.2	Реквизиты решений Правительства Российской Федерации, органов охраны объектов культурного наследия о включении объекта недвижимости в единый государственный реестр объектов культурного наследия (памятников истории и культуры) народов Российской Федерации либо об отнесении объекта недвижимости к выявленным объектам культурного наследия, подлежащим государственной охране	-
14.3	Реквизиты документа, на основании которого установлены требования к сохранению, содержанию и использованию объектов культурного наследия (памятников истории и культуры) народов Российской Федерации, требования к обеспечению доступа к таким объектам либо выявленному объекту культурного наследия	-
Обозначение (номер) помещения, машино-места на плане здания, сооружения, плане этажа: 334		
Кадастровый номер: -		
№ п/п	Наименование характеристики	Значение характеристики
1	2	3
1	Вид объекта недвижимости (помещение, машино-место)	Помещение
2	Ранее присвоенный государственный учетный номер помещения, машино-места (кадастровый, инвентарный или условный номер)	-

3	Кадастровый номер исходного объекта недвижимости (объектов недвижимости)	-
4	Номер, тип этажа (этажей), на котором (которых) расположено помещение	7, Этаж
5	Адрес помещения, машино-места	-
	Местоположение помещения, машино-места	Российская Федерация, Московская область, г.о Одинцовский, село Лайково, микрорайон Город-событие, дом 70, квартира 334
	Дополнение местоположения помещения, машино-места	-
6	Площадь помещения, машино-места (Р), м ²	43.5
7	Назначение помещения	Жилое
8	Вид жилого помещения (квартира, комната (в квартире), если жилое помещение расположено в многоквартирном доме)	Квартира
9	Вид (виды) разрешенного использования помещения	-
10	Наименование помещения	Квартира
11	Кадастровый номер (при наличии) или обозначение на плане этажа (или поэтажном плане) квартиры, в которой расположена комната	-
12	Сведения об отнесении к общему имуществу в многоквартирном доме или к вспомогательным помещениям	-
13	Сведения об отнесении к специализированному жилищному фонду или к жилым помещениям наемного дома социального использования или наемного дома коммерческого использования	-
14	Сведения о включении помещения в единый государственный реестр объектов культурного наследия (памятников истории и культуры) народов Российской Федерации	-
14.1	Регистрационный номер, вид и наименование объекта недвижимости в едином государственном реестре объектов культурного наследия (памятников истории и культуры) народов Российской Федерации либо регистрационный номер учетной карты объекта, представляющего собой историко-культурную ценность, вид и наименование выявленного объекта культурного наследия	-
14.2	Реквизиты решений Правительства Российской Федерации, органов охраны объектов культурного наследия о включении объекта недвижимости в единый государственный реестр объектов культурного наследия (памятников истории и культуры) народов Российской Федерации либо об отнесении объекта недвижимости к выявленным объектам культурного наследия, подлежащим государственной охране	-
14.3	Реквизиты документа, на основании которого установлены требования к сохранению, содержанию и использованию объектов культурного наследия (памятников истории и культуры) народов Российской Федерации, требования к обеспечению доступа к таким объектам либо выявленному объекту культурного наследия	-

Обозначение (номер) помещения, машино-места на плане здания, сооружения, плане этажа: 335

Кадастровый номер: -

№ п/п	Наименование характеристики	Значение характеристики
1	2	3
1	Вид объекта недвижимости (помещение, машино-место)	Помещение
2	Ранее присвоенный государственный учетный номер помещения, машино-места (кадастровый, инвентарный или условный номер)	-
3	Кадастровый номер исходного объекта недвижимости (объектов недвижимости)	-
4	Номер, тип этажа (этажей), на котором (которых) расположено помещение	7, Этаж
5	Адрес помещения, машино-места	-
	Местоположение помещения, машино-места	Российская Федерация, Московская область, г.о Одинцовский, село Лайково, микрорайон Город-событие, дом 70, квартира 335
	Дополнение местоположения помещения, машино-места	-
6	Площадь помещения, машино-места (Р), м ²	44.9
7	Назначение помещения	Жилое
8	Вид жилого помещения (квартира, комната (в квартире), если жилое помещение расположено в многоквартирном доме	Квартира
9	Вид (виды) разрешенного использования помещения	-
10	Наименование помещения	Квартира
11	Кадастровый номер (при наличии) или обозначение на плане этажа (или поэтажном плане) квартиры, в которой расположена комната	-
12	Сведения об отнесении к общему имуществу в многоквартирном доме или к вспомогательным помещениям	-
13	Сведения об отнесении к специализированному жилищному фонду или к жилым помещениям наемного дома социального использования или наемного дома коммерческого использования	-
14	Сведения о включении помещения в единый государственный реестр объектов культурного наследия (памятников истории и культуры) народов Российской Федерации	-
14.1	Регистрационный номер, вид и наименование объекта недвижимости в едином государственном реестре объектов культурного наследия (памятников истории и культуры) народов Российской Федерации либо регистрационный номер учетной карты объекта, представляющего собой историко-культурную ценность, вид и наименование выявленного объекта культурного наследия	-

14.2	Реквизиты решений Правительства Российской Федерации, органов охраны объектов культурного наследия о включении объекта недвижимости в единый государственный реестр объектов культурного наследия (памятников истории и культуры) народов Российской Федерации либо об отнесении объекта недвижимости к выявленным объектам культурного наследия, подлежащим государственной охране	-
14.3	Реквизиты документа, на основании которого установлены требования к сохранению, содержанию и использованию объектов культурного наследия (памятников истории и культуры) народов Российской Федерации, требования к обеспечению доступа к таким объектам либо выявленному объекту культурного наследия	-

Обозначение (номер) помещения, машино-места на плане здания, сооружения, плане этажа: 336

Кадастровый номер: -

№ п/п	Наименование характеристики	Значение характеристики
1	2	3
1	Вид объекта недвижимости (помещение, машино-место)	Помещение
2	Ранее присвоенный государственный учетный номер помещения, машино-места (кадастровый, инвентарный или условный номер)	-
3	Кадастровый номер исходного объекта недвижимости (объектов недвижимости)	-
4	Номер, тип этажа (этажей), на котором (которых) расположено помещение	7, Этаж
5	Адрес помещения, машино-места	-
	Местоположение помещения, машино-места	Российская Федерация, Московская область, г.о Одинцовский, село Лайково, микрорайон Город-событие, дом 70, квартира 336
	Дополнение местоположения помещения, машино-места	-
6	Площадь помещения, машино-места (Р), м2	64.7
7	Назначение помещения	Жилое
8	Вид жилого помещения (квартира, комната (в квартире)), если жилое помещение расположено в многоквартирном доме	Квартира
9	Вид (виды) разрешенного использования помещения	-
10	Наименование помещения	Квартира
11	Кадастровый номер (при наличии) или обозначение на плане этажа (или поэтажном плане) квартиры, в которой расположена комната	-
12	Сведения об отнесении к общему имуществу в многоквартирном доме или к вспомогательным помещениям	-
13	Сведения об отнесении к специализированному жилищному фонду или к жилым помещениям наемного дома социального использования или наемного дома коммерческого использования	-

14	Сведения о включении помещения в единый государственный реестр объектов культурного наследия (памятников истории и культуры) народов Российской Федерации	-
14.1	Регистрационный номер, вид и наименование объекта недвижимости в едином государственном реестре объектов культурного наследия (памятников истории и культуры) народов Российской Федерации либо регистрационный номер учетной карты объекта, представляющего собой историко-культурную ценность, вид и наименование выявленного объекта культурного наследия	-
14.2	Реквизиты решений Правительства Российской Федерации, органов охраны объектов культурного наследия о включении объекта недвижимости в единый государственный реестр объектов культурного наследия (памятников истории и культуры) народов Российской Федерации либо об отнесении объекта недвижимости к выявленным объектам культурного наследия, подлежащим государственной охране	-
14.3	Реквизиты документа, на основании которого установлены требования к сохранению, содержанию и использованию объектов культурного наследия (памятников истории и культуры) народов Российской Федерации, требования к обеспечению доступа к таким объектам либо выявленному объекту культурного наследия	-

Обозначение (номер) помещения, машино-места на плане здания, сооружения, плане этажа: 337

Кадастровый номер: -

№ п/п	Наименование характеристики	Значение характеристики
1	2	3
1	Вид объекта недвижимости (помещение, машино-место)	Помещение
2	Ранее присвоенный государственный учетный номер помещения, машино-места (кадастровый, инвентарный или условный номер)	-
3	Кадастровый номер исходного объекта недвижимости (объектов недвижимости)	-
4	Номер, тип этажа (этажей), на котором (которых) расположено помещение	8, Этаж
5	Адрес помещения, машино-места	-
	Местоположение помещения, машино-места	Российская Федерация, Московская область, г.о Одинцовский, село Лайково, микрорайон Город-событие, дом 70, квартира 337
	Дополнение местоположения помещения, машино-места	-
6	Площадь помещения, машино-места (P), м ²	61.7
7	Назначение помещения	Жилое
8	Вид жилого помещения (квартира, комната (в квартире), если жилое помещение расположено в многоквартирном доме)	Квартира
9	Вид (виды) разрешенного использования помещения	-
10	Наименование помещения	Квартира

11	Кадастровый номер (при наличии) или обозначение на плане этажа (или поэтажном плане) квартиры, в которой расположена комната	-
12	Сведения об отнесении к общему имуществу в многоквартирном доме или к вспомогательным помещениям	-
13	Сведения об отнесении к специализированному жилищному фонду или к жилым помещениям наемного дома социального использования или наемного дома коммерческого использования	-
14	Сведения о включении помещения в единый государственный реестр объектов культурного наследия (памятников истории и культуры) народов Российской Федерации	-
14.1	Регистрационный номер, вид и наименование объекта недвижимости в едином государственном реестре объектов культурного наследия (памятников истории и культуры) народов Российской Федерации либо регистрационный номер учетной карты объекта, представляющего собой историко-культурную ценность, вид и наименование выявленного объекта культурного наследия	-
14.2	Реквизиты решений Правительства Российской Федерации, органов охраны объектов культурного наследия о включении объекта недвижимости в единый государственный реестр объектов культурного наследия (памятников истории и культуры) народов Российской Федерации либо об отнесении объекта недвижимости к выявленным объектам культурного наследия, подлежащим государственной охране	-
14.3	Реквизиты документа, на основании которого установлены требования к сохранению, содержанию и использованию объектов культурного наследия (памятников истории и культуры) народов Российской Федерации, требования к обеспечению доступа к таким объектам либо выявленному объекту культурного наследия	-
Обозначение (номер) помещения, машино-места на плане здания, сооружения, плане этажа: 338		
Кадастровый номер: -		
№ п/п	Наименование характеристики	Значение характеристики
1	2	3
1	Вид объекта недвижимости (помещение, машино-место)	Помещение
2	Ранее присвоенный государственный учетный номер помещения, машино-места (кадастровый, инвентарный или условный номер)	-
3	Кадастровый номер исходного объекта недвижимости (объектов недвижимости)	-
4	Номер, тип этажа (этажей), на котором (которых) расположено помещение	8, Этаж
5	Адрес помещения, машино-места	-
	Местоположение помещения, машино-места	Российская Федерация, Московская область, г.о Одинцовский, село Лайково, микрорайон Город-событие, дом 70, квартира 338

5	Дополнение местоположения помещения, машино-места	-
6	Площадь помещения, машино-места (Р), м2	43.5
7	Назначение помещения	Жилое
8	Вид жилого помещения (квартира, комната (в квартире)), если жилое помещение расположено в многоквартирном доме	Квартира
9	Вид (виды) разрешенного использования помещения	-
10	Наименование помещения	Квартира
11	Кадастровый номер (при наличии) или обозначение на плане этажа (или поэтажном плане) квартиры, в которой расположена комната	-
12	Сведения об отнесении к общему имуществу в многоквартирном доме или к вспомогательным помещениям	-
13	Сведения об отнесении к специализированному жилищному фонду или к жилым помещениям наемного дома социального использования или наемного дома коммерческого использования	-
14	Сведения о включении помещения в единый государственный реестр объектов культурного наследия (памятников истории и культуры) народов Российской Федерации	-
14.1	Регистрационный номер, вид и наименование объекта недвижимости в едином государственном реестре объектов культурного наследия (памятников истории и культуры) народов Российской Федерации либо регистрационный номер учетной карты объекта, представляющего собой историко-культурную ценность, вид и наименование выявленного объекта культурного наследия	-
14.2	Реквизиты решений Правительства Российской Федерации, органов охраны объектов культурного наследия о включении объекта недвижимости в единый государственный реестр объектов культурного наследия (памятников истории и культуры) народов Российской Федерации либо об отнесении объекта недвижимости к выявленным объектам культурного наследия, подлежащим государственной охране	-
14.3	Реквизиты документа, на основании которого установлены требования к сохранению, содержанию и использованию объектов культурного наследия (памятников истории и культуры) народов Российской Федерации, требования к обеспечению доступа к таким объектам либо выявленному объекту культурного наследия	-
Обозначение (номер) помещения, машино-места на плане здания, сооружения, плане этажа: 339		
Кадастровый номер: -		
№ п/п	Наименование характеристики	Значение характеристики
1	2	3
1	Вид объекта недвижимости (помещение, машино-место)	Помещение
2	Ранее присвоенный государственный учетный номер помещения, машино-места (кадастровый, инвентарный или условный номер)	-

3	Кадастровый номер исходного объекта недвижимости (объектов недвижимости)	-
4	Номер, тип этажа (этажей), на котором (которых) расположено помещение	8, Этаж
5	Адрес помещения, машино-места	-
	Местоположение помещения, машино-места	Российская Федерация, Московская область, г.о Одинцовский, село Лайково, микрорайон Город-событие, дом 70, квартира 339
	Дополнение местоположения помещения, машино-места	-
6	Площадь помещения, машино-места (Р), м ²	44.7
7	Назначение помещения	Жилое
8	Вид жилого помещения (квартира, комната (в квартире), если жилое помещение расположено в многоквартирном доме)	Квартира
9	Вид (виды) разрешенного использования помещения	-
10	Наименование помещения	Квартира
11	Кадастровый номер (при наличии) или обозначение на плане этажа (или поэтажном плане) квартиры, в которой расположена комната	-
12	Сведения об отнесении к общему имуществу в многоквартирном доме или к вспомогательным помещениям	-
13	Сведения об отнесении к специализированному жилищному фонду или к жилым помещениям наемного дома социального использования или наемного дома коммерческого использования	-
14	Сведения о включении помещения в единый государственный реестр объектов культурного наследия (памятников истории и культуры) народов Российской Федерации	-
14.1	Регистрационный номер, вид и наименование объекта недвижимости в едином государственном реестре объектов культурного наследия (памятников истории и культуры) народов Российской Федерации либо регистрационный номер учетной карты объекта, представляющего собой историко-культурную ценность, вид и наименование выявленного объекта культурного наследия	-
14.2	Реквизиты решений Правительства Российской Федерации, органов охраны объектов культурного наследия о включении объекта недвижимости в единый государственный реестр объектов культурного наследия (памятников истории и культуры) народов Российской Федерации либо об отнесении объекта недвижимости к выявленным объектам культурного наследия, подлежащим государственной охране	-
14.3	Реквизиты документа, на основании которого установлены требования к сохранению, содержанию и использованию объектов культурного наследия (памятников истории и культуры) народов Российской Федерации, требования к обеспечению доступа к таким объектам либо выявленному объекту культурного наследия	-

Обозначение (номер) помещения, машино-места на плане здания, сооружения, плане этажа: 340

Кадастровый номер: -

№ п/п	Наименование характеристики	Значение характеристики
1	2	3
1	Вид объекта недвижимости (помещение, машино-место)	Помещение
2	Ранее присвоенный государственный учетный номер помещения, машино-места (кадастровый, инвентарный или условный номер)	-
3	Кадастровый номер исходного объекта недвижимости (объектов недвижимости)	-
4	Номер, тип этажа (этажей), на котором (которых) расположено помещение	8, Этаж
5	Адрес помещения, машино-места	-
	Местоположение помещения, машино-места	Российская Федерация, Московская область, г.о Одинцовский, село Лайково, микрорайон Город-событие, дом 70, квартира 340
	Дополнение местоположения помещения, машино-места	-
6	Площадь помещения, машино-места (Р), м ²	64.8
7	Назначение помещения	Жилое
8	Вид жилого помещения (квартира, комната (в квартире), если жилое помещение расположено в многоквартирном доме)	Квартира
9	Вид (виды) разрешенного использования помещения	-
10	Наименование помещения	Квартира
11	Кадастровый номер (при наличии) или обозначение на плане этажа (или поэтажном плане) квартиры, в которой расположена комната	-
12	Сведения об отнесении к общему имуществу в многоквартирном доме или к вспомогательным помещениям	-
13	Сведения об отнесении к специализированному жилищному фонду или к жилым помещениям наемного дома социального использования или наемного дома коммерческого использования	-
14	Сведения о включении помещения в единый государственный реестр объектов культурного наследия (памятников истории и культуры) народов Российской Федерации	-
14.1	Регистрационный номер, вид и наименование объекта недвижимости в едином государственном реестре объектов культурного наследия (памятников истории и культуры) народов Российской Федерации либо регистрационный номер учетной карты объекта, представляющего собой историко-культурную ценность, вид и наименование выявленного объекта культурного наследия	-

14.2	Реквизиты решений Правительства Российской Федерации, органов охраны объектов культурного наследия о включении объекта недвижимости в единый государственный реестр объектов культурного наследия (памятников истории и культуры) народов Российской Федерации либо об отнесении объекта недвижимости к выявленным объектам культурного наследия, подлежащим государственной охране	-
14.3	Реквизиты документа, на основании которого установлены требования к сохранению, содержанию и использованию объектов культурного наследия (памятников истории и культуры) народов Российской Федерации, требования к обеспечению доступа к таким объектам либо выявленному объекту культурного наследия	-

Обозначение (номер) помещения, машино-места на плане здания, сооружения, плане этажа: 341

Кадастровый номер: -

№ п/п	Наименование характеристики	Значение характеристики
1	2	3
1	Вид объекта недвижимости (помещение, машино-место)	Помещение
2	Ранее присвоенный государственный учетный номер помещения, машино-места (кадастровый, инвентарный или условный номер)	-
3	Кадастровый номер исходного объекта недвижимости (объектов недвижимости)	-
4	Номер, тип этажа (этажей), на котором (которых) расположено помещение	9, Этаж
5	Адрес помещения, машино-места	-
	Местоположение помещения, машино-места	Российская Федерация, Московская область, г.о Одинцовский, село Лайково, микрорайон Город-событие, дом 70, квартира 341
	Дополнение местоположения помещения, машино-места	-
6	Площадь помещения, машино-места (Р), м2	61.5
7	Назначение помещения	Жилое
8	Вид жилого помещения (квартира, комната (в квартире)), если жилое помещение расположено в многоквартирном доме	Квартира
9	Вид (виды) разрешенного использования помещения	-
10	Наименование помещения	Квартира
11	Кадастровый номер (при наличии) или обозначение на плане этажа (или поэтажном плане) квартиры, в которой расположена комната	-
12	Сведения об отнесении к общему имуществу в многоквартирном доме или к вспомогательным помещениям	-
13	Сведения об отнесении к специализированному жилищному фонду или к жилым помещениям наемного дома социального использования или наемного дома коммерческого использования	-

14	Сведения о включении помещения в единый государственный реестр объектов культурного наследия (памятников истории и культуры) народов Российской Федерации	-
14.1	Регистрационный номер, вид и наименование объекта недвижимости в едином государственном реестре объектов культурного наследия (памятников истории и культуры) народов Российской Федерации либо регистрационный номер учетной карты объекта, представляющего собой историко-культурную ценность, вид и наименование выявленного объекта культурного наследия	-
14.2	Реквизиты решений Правительства Российской Федерации, органов охраны объектов культурного наследия о включении объекта недвижимости в единый государственный реестр объектов культурного наследия (памятников истории и культуры) народов Российской Федерации либо об отнесении объекта недвижимости к выявленным объектам культурного наследия, подлежащим государственной охране	-
14.3	Реквизиты документа, на основании которого установлены требования к сохранению, содержанию и использованию объектов культурного наследия (памятников истории и культуры) народов Российской Федерации, требования к обеспечению доступа к таким объектам либо выявленному объекту культурного наследия	-

Обозначение (номер) помещения, машино-места на плане здания, сооружения, плане этажа: 342

Кадастровый номер: -

№ п/п	Наименование характеристики	Значение характеристики
1	2	3
1	Вид объекта недвижимости (помещение, машино-место)	Помещение
2	Ранее присвоенный государственный учетный номер помещения, машино-места (кадастровый, инвентарный или условный номер)	-
3	Кадастровый номер исходного объекта недвижимости (объектов недвижимости)	-
4	Номер, тип этажа (этажей), на котором (которых) расположено помещение	9, Этаж
5	Адрес помещения, машино-места	-
	Местоположение помещения, машино-места	Российская Федерация, Московская область, г.о Одинцовский, село Лайково, микрорайон Город-событие, дом 70, квартира 342
	Дополнение местоположения помещения, машино-места	-
6	Площадь помещения, машино-места (P), м ²	43.4
7	Назначение помещения	Жилое
8	Вид жилого помещения (квартира, комната (в квартире)), если жилое помещение расположено в многоквартирном доме	Квартира
9	Вид (виды) разрешенного использования помещения	-
10	Наименование помещения	Квартира

11	Кадастровый номер (при наличии) или обозначение на плане этажа (или поэтажном плане) квартиры, в которой расположена комната	-
12	Сведения об отнесении к общему имуществу в многоквартирном доме или к вспомогательным помещениям	-
13	Сведения об отнесении к специализированному жилищному фонду или к жилым помещениям наемного дома социального использования или наемного дома коммерческого использования	-
14	Сведения о включении помещения в единый государственный реестр объектов культурного наследия (памятников истории и культуры) народов Российской Федерации	-
14.1	Регистрационный номер, вид и наименование объекта недвижимости в едином государственном реестре объектов культурного наследия (памятников истории и культуры) народов Российской Федерации либо регистрационный номер учетной карты объекта, представляющего собой историко-культурную ценность, вид и наименование выявленного объекта культурного наследия	-
14.2	Реквизиты решений Правительства Российской Федерации, органов охраны объектов культурного наследия о включении объекта недвижимости в единый государственный реестр объектов культурного наследия (памятников истории и культуры) народов Российской Федерации либо об отнесении объекта недвижимости к выявленным объектам культурного наследия, подлежащим государственной охране	-
14.3	Реквизиты документа, на основании которого установлены требования к сохранению, содержанию и использованию объектов культурного наследия (памятников истории и культуры) народов Российской Федерации, требования к обеспечению доступа к таким объектам либо выявленному объекту культурного наследия	-

Обозначение (номер) помещения, машино-места на плане здания, сооружения, плане этажа: 343

Кадастровый номер: -

№ п/п	Наименование характеристики	Значение характеристики
1	2	3
1	Вид объекта недвижимости (помещение, машино-место)	Помещение
2	Ранее присвоенный государственный учетный номер помещения, машино-места (кадастровый, инвентарный или условный номер)	-
3	Кадастровый номер исходного объекта недвижимости (объектов недвижимости)	-
4	Номер, тип этажа (этажей), на котором (которых) расположено помещение	9, Этаж
5	Адрес помещения, машино-места	-
	Местоположение помещения, машино-места	Российская Федерация, Московская область, г.о Одинцовский, село Лайково, микрорайон Город-событие, дом 70, квартира 343

5	Дополнение местоположения помещения, машино-места	-
6	Площадь помещения, машино-места (Р), м2	44.4
7	Назначение помещения	Жилое
8	Вид жилого помещения (квартира, комната (в квартире)), если жилое помещение расположено в многоквартирном доме	Квартира
9	Вид (виды) разрешенного использования помещения	-
10	Наименование помещения	Квартира
11	Кадастровый номер (при наличии) или обозначение на плане этажа (или поэтажном плане) квартиры, в которой расположена комната	-
12	Сведения об отнесении к общему имуществу в многоквартирном доме или к вспомогательным помещениям	-
13	Сведения об отнесении к специализированному жилищному фонду или к жилым помещениям наемного дома социального использования или наемного дома коммерческого использования	-
14	Сведения о включении помещения в единый государственный реестр объектов культурного наследия (памятников истории и культуры) народов Российской Федерации	-
14.1	Регистрационный номер, вид и наименование объекта недвижимости в едином государственном реестре объектов культурного наследия (памятников истории и культуры) народов Российской Федерации либо регистрационный номер учетной карты объекта, представляющего собой историко-культурную ценность, вид и наименование выявленного объекта культурного наследия	-
14.2	Реквизиты решений Правительства Российской Федерации, органов охраны объектов культурного наследия о включении объекта недвижимости в единый государственный реестр объектов культурного наследия (памятников истории и культуры) народов Российской Федерации либо об отнесении объекта недвижимости к выявленным объектам культурного наследия, подлежащим государственной охране	-
14.3	Реквизиты документа, на основании которого установлены требования к сохранению, содержанию и использованию объектов культурного наследия (памятников истории и культуры) народов Российской Федерации, требования к обеспечению доступа к таким объектам либо выявленному объекту культурного наследия	-
Обозначение (номер) помещения, машино-места на плане здания, сооружения, плане этажа: 344		
Кадастровый номер: -		
№ п/п	Наименование характеристики	Значение характеристики
1	2	3
1	Вид объекта недвижимости (помещение, машино-место)	Помещение
2	Ранее присвоенный государственный учетный номер помещения, машино-места (кадастровый, инвентарный или условный номер)	-

3	Кадастровый номер исходного объекта недвижимости (объектов недвижимости)	-
4	Номер, тип этажа (этажей), на котором (которых) расположено помещение	9, Этаж
5	Адрес помещения, машино-места	-
	Местоположение помещения, машино-места	Российская Федерация, Московская область, г.о Одинцовский, село Лайково, микрорайон Город-событие, дом 70, квартира 344
	Дополнение местоположения помещения, машино-места	-
6	Площадь помещения, машино-места (Р), м ²	64.6
7	Назначение помещения	Жилое
8	Вид жилого помещения (квартира, комната (в квартире), если жилое помещение расположено в многоквартирном доме)	Квартира
9	Вид (виды) разрешенного использования помещения	-
10	Наименование помещения	Квартира
11	Кадастровый номер (при наличии) или обозначение на плане этажа (или поэтажном плане) квартиры, в которой расположена комната	-
12	Сведения об отнесении к общему имуществу в многоквартирном доме или к вспомогательным помещениям	-
13	Сведения об отнесении к специализированному жилищному фонду или к жилым помещениям наемного дома социального использования или наемного дома коммерческого использования	-
14	Сведения о включении помещения в единый государственный реестр объектов культурного наследия (памятников истории и культуры) народов Российской Федерации	-
14.1	Регистрационный номер, вид и наименование объекта недвижимости в едином государственном реестре объектов культурного наследия (памятников истории и культуры) народов Российской Федерации либо регистрационный номер учетной карты объекта, представляющего собой историко-культурную ценность, вид и наименование выявленного объекта культурного наследия	-
14.2	Реквизиты решений Правительства Российской Федерации, органов охраны объектов культурного наследия о включении объекта недвижимости в единый государственный реестр объектов культурного наследия (памятников истории и культуры) народов Российской Федерации либо об отнесении объекта недвижимости к выявленным объектам культурного наследия, подлежащим государственной охране	-
14.3	Реквизиты документа, на основании которого установлены требования к сохранению, содержанию и использованию объектов культурного наследия (памятников истории и культуры) народов Российской Федерации, требования к обеспечению доступа к таким объектам либо выявленному объекту культурного наследия	-

Обозначение (номер) помещения, машино-места на плане здания, сооружения, плане этажа: 345

Кадастровый номер: -

№ п/п	Наименование характеристики	Значение характеристики
1	2	3
1	Вид объекта недвижимости (помещение, машино-место)	Помещение
2	Ранее присвоенный государственный учетный номер помещения, машино-места (кадастровый, инвентарный или условный номер)	-
3	Кадастровый номер исходного объекта недвижимости (объектов недвижимости)	-
4	Номер, тип этажа (этажей), на котором (которых) расположено помещение	1, Этаж
5	Адрес помещения, машино-места	-
	Местоположение помещения, машино-места	Российская Федерация, Московская область, г.о Одинцовский, село Лайково, микрорайон Город-событие, дом 70, квартира 345
	Дополнение местоположения помещения, машино-места	-
6	Площадь помещения, машино-места (Р), м ²	34.1
7	Назначение помещения	Жилое
8	Вид жилого помещения (квартира, комната (в квартире), если жилое помещение расположено в многоквартирном доме	Квартира
9	Вид (виды) разрешенного использования помещения	-
10	Наименование помещения	Квартира
11	Кадастровый номер (при наличии) или обозначение на плане этажа (или поэтажном плане) квартиры, в которой расположена комната	-
12	Сведения об отнесении к общему имуществу в многоквартирном доме или к вспомогательным помещениям	-
13	Сведения об отнесении к специализированному жилищному фонду или к жилым помещениям наемного дома социального использования или наемного дома коммерческого использования	-
14	Сведения о включении помещения в единый государственный реестр объектов культурного наследия (памятников истории и культуры) народов Российской Федерации	-
14.1	Регистрационный номер, вид и наименование объекта недвижимости в едином государственном реестре объектов культурного наследия (памятников истории и культуры) народов Российской Федерации либо регистрационный номер учетной карты объекта, представляющего собой историко-культурную ценность, вид и наименование выявленного объекта культурного наследия	-

14.2	Реквизиты решений Правительства Российской Федерации, органов охраны объектов культурного наследия о включении объекта недвижимости в единый государственный реестр объектов культурного наследия (памятников истории и культуры) народов Российской Федерации либо об отнесении объекта недвижимости к выявленным объектам культурного наследия, подлежащим государственной охране	-
14.3	Реквизиты документа, на основании которого установлены требования к сохранению, содержанию и использованию объектов культурного наследия (памятников истории и культуры) народов Российской Федерации, требования к обеспечению доступа к таким объектам либо выявленному объекту культурного наследия	-
Обозначение (номер) помещения, машино-места на плане здания, сооружения, плане этажа: 346		
Кадастровый номер: -		
№ п/п	Наименование характеристики	Значение характеристики
1	2	3
1	Вид объекта недвижимости (помещение, машино-место)	Помещение
2	Ранее присвоенный государственный учетный номер помещения, машино-места (кадастровый, инвентарный или условный номер)	-
3	Кадастровый номер исходного объекта недвижимости (объектов недвижимости)	-
4	Номер, тип этажа (этажей), на котором (которых) расположено помещение	1, Этаж
5	Адрес помещения, машино-места	-
	Местоположение помещения, машино-места	Российская Федерация, Московская область, г.о Одинцовский, село Лайково, микрорайон Город-событие, дом 70, квартира 346
	Дополнение местоположения помещения, машино-места	-
6	Площадь помещения, машино-места (Р), м2	80.8
7	Назначение помещения	Жилое
8	Вид жилого помещения (квартира, комната (в квартире), если жилое помещение расположено в многоквартирном доме)	Квартира
9	Вид (виды) разрешенного использования помещения	-
10	Наименование помещения	Квартира
11	Кадастровый номер (при наличии) или обозначение на плане этажа (или поэтажном плане) квартиры, в которой расположена комната	-
12	Сведения об отнесении к общему имуществу в многоквартирном доме или к вспомогательным помещениям	-
13	Сведения об отнесении к специализированному жилищному фонду или к жилым помещениям наемного дома социального использования или наемного дома коммерческого использования	-

14	Сведения о включении помещения в единый государственный реестр объектов культурного наследия (памятников истории и культуры) народов Российской Федерации	-
14.1	Регистрационный номер, вид и наименование объекта недвижимости в едином государственном реестре объектов культурного наследия (памятников истории и культуры) народов Российской Федерации либо регистрационный номер учетной карты объекта, представляющего собой историко-культурную ценность, вид и наименование выявленного объекта культурного наследия	-
14.2	Реквизиты решений Правительства Российской Федерации, органов охраны объектов культурного наследия о включении объекта недвижимости в единый государственный реестр объектов культурного наследия (памятников истории и культуры) народов Российской Федерации либо об отнесении объекта недвижимости к выявленным объектам культурного наследия, подлежащим государственной охране	-
14.3	Реквизиты документа, на основании которого установлены требования к сохранению, содержанию и использованию объектов культурного наследия (памятников истории и культуры) народов Российской Федерации, требования к обеспечению доступа к таким объектам либо выявленному объекту культурного наследия	-

Обозначение (номер) помещения, машино-места на плане здания, сооружения, плане этажа: 347

Кадастровый номер: -

№ п/п	Наименование характеристики	Значение характеристики
1	2	3
1	Вид объекта недвижимости (помещение, машино-место)	Помещение
2	Ранее присвоенный государственный учетный номер помещения, машино-места (кадастровый, инвентарный или условный номер)	-
3	Кадастровый номер исходного объекта недвижимости (объектов недвижимости)	-
4	Номер, тип этажа (этажей), на котором (которых) расположено помещение	1, Этаж
5	Адрес помещения, машино-места	-
	Местоположение помещения, машино-места	Российская Федерация, Московская область, г.о Одинцовский, село Лайково, микрорайон Город-событие, дом 70, квартира 347
	Дополнение местоположения помещения, машино-места	-
6	Площадь помещения, машино-места (P), м ²	64.8
7	Назначение помещения	Жилое
8	Вид жилого помещения (квартира, комната (в квартире), если жилое помещение расположено в многоквартирном доме)	Квартира
9	Вид (виды) разрешенного использования помещения	-
10	Наименование помещения	Квартира

11	Кадастровый номер (при наличии) или обозначение на плане этажа (или поэтажном плане) квартиры, в которой расположена комната	-
12	Сведения об отнесении к общему имуществу в многоквартирном доме или к вспомогательным помещениям	-
13	Сведения об отнесении к специализированному жилищному фонду или к жилым помещениям наемного дома социального использования или наемного дома коммерческого использования	-
14	Сведения о включении помещения в единый государственный реестр объектов культурного наследия (памятников истории и культуры) народов Российской Федерации	-
14.1	Регистрационный номер, вид и наименование объекта недвижимости в едином государственном реестре объектов культурного наследия (памятников истории и культуры) народов Российской Федерации либо регистрационный номер учетной карты объекта, представляющего собой историко-культурную ценность, вид и наименование выявленного объекта культурного наследия	-
14.2	Реквизиты решений Правительства Российской Федерации, органов охраны объектов культурного наследия о включении объекта недвижимости в единый государственный реестр объектов культурного наследия (памятников истории и культуры) народов Российской Федерации либо об отнесении объекта недвижимости к выявленным объектам культурного наследия, подлежащим государственной охране	-
14.3	Реквизиты документа, на основании которого установлены требования к сохранению, содержанию и использованию объектов культурного наследия (памятников истории и культуры) народов Российской Федерации, требования к обеспечению доступа к таким объектам либо выявленному объекту культурного наследия	-
Обозначение (номер) помещения, машино-места на плане здания, сооружения, плане этажа: 348		
Кадастровый номер: -		
№ п/п	Наименование характеристики	Значение характеристики
1	2	3
1	Вид объекта недвижимости (помещение, машино-место)	Помещение
2	Ранее присвоенный государственный учетный номер помещения, машино-места (кадастровый, инвентарный или условный номер)	-
3	Кадастровый номер исходного объекта недвижимости (объектов недвижимости)	-
4	Номер, тип этажа (этажей), на котором (которых) расположено помещение	2, Этаж
5	Адрес помещения, машино-места	-
	Местоположение помещения, машино-места	Российская Федерация, Московская область, г.о Одинцовский, село Лайково, микрорайон Город-событие, дом 70, квартира 348

5	Дополнение местоположения помещения, машино-места	-
6	Площадь помещения, машино-места (Р), м2	34.2
7	Назначение помещения	Жилое
8	Вид жилого помещения (квартира, комната (в квартире)), если жилое помещение расположено в многоквартирном доме	Квартира
9	Вид (виды) разрешенного использования помещения	-
10	Наименование помещения	Квартира
11	Кадастровый номер (при наличии) или обозначение на плане этажа (или поэтажном плане) квартиры, в которой расположена комната	-
12	Сведения об отнесении к общему имуществу в многоквартирном доме или к вспомогательным помещениям	-
13	Сведения об отнесении к специализированному жилищному фонду или к жилым помещениям наемного дома социального использования или наемного дома коммерческого использования	-
14	Сведения о включении помещения в единый государственный реестр объектов культурного наследия (памятников истории и культуры) народов Российской Федерации	-
14.1	Регистрационный номер, вид и наименование объекта недвижимости в едином государственном реестре объектов культурного наследия (памятников истории и культуры) народов Российской Федерации либо регистрационный номер учетной карты объекта, представляющего собой историко-культурную ценность, вид и наименование выявленного объекта культурного наследия	-
14.2	Реквизиты решений Правительства Российской Федерации, органов охраны объектов культурного наследия о включении объекта недвижимости в единый государственный реестр объектов культурного наследия (памятников истории и культуры) народов Российской Федерации либо об отнесении объекта недвижимости к выявленным объектам культурного наследия, подлежащим государственной охране	-
14.3	Реквизиты документа, на основании которого установлены требования к сохранению, содержанию и использованию объектов культурного наследия (памятников истории и культуры) народов Российской Федерации, требования к обеспечению доступа к таким объектам либо выявленному объекту культурного наследия	-
Обозначение (номер) помещения, машино-места на плане здания, сооружения, плане этажа: 349		
Кадастровый номер: -		
№ п/п	Наименование характеристики	Значение характеристики
1	2	3
1	Вид объекта недвижимости (помещение, машино-место)	Помещение
2	Ранее присвоенный государственный учетный номер помещения, машино-места (кадастровый, инвентарный или условный номер)	-

3	Кадастровый номер исходного объекта недвижимости (объектов недвижимости)	-
4	Номер, тип этажа (этажей), на котором (которых) расположено помещение	2, Этаж
5	Адрес помещения, машино-места	-
	Местоположение помещения, машино-места	Российская Федерация, Московская область, г.о Одинцовский, село Лайково, микрорайон Город-событие, дом 70, квартира 349
	Дополнение местоположения помещения, машино-места	-
6	Площадь помещения, машино-места (Р), м2	32.5
7	Назначение помещения	Жилое
8	Вид жилого помещения (квартира, комната (в квартире), если жилое помещение расположено в многоквартирном доме	Квартира
9	Вид (виды) разрешенного использования помещения	-
10	Наименование помещения	Квартира
11	Кадастровый номер (при наличии) или обозначение на плане этажа (или поэтажном плане) квартиры, в которой расположена комната	-
12	Сведения об отнесении к общему имуществу в многоквартирном доме или к вспомогательным помещениям	-
13	Сведения об отнесении к специализированному жилищному фонду или к жилым помещениям наемного дома социального использования или наемного дома коммерческого использования	-
14	Сведения о включении помещения в единый государственный реестр объектов культурного наследия (памятников истории и культуры) народов Российской Федерации	-
14.1	Регистрационный номер, вид и наименование объекта недвижимости в едином государственном реестре объектов культурного наследия (памятников истории и культуры) народов Российской Федерации либо регистрационный номер учетной карты объекта, представляющего собой историко-культурную ценность, вид и наименование выявленного объекта культурного наследия	-
14.2	Реквизиты решений Правительства Российской Федерации, органов охраны объектов культурного наследия о включении объекта недвижимости в единый государственный реестр объектов культурного наследия (памятников истории и культуры) народов Российской Федерации либо об отнесении объекта недвижимости к выявленным объектам культурного наследия, подлежащим государственной охране	-
14.3	Реквизиты документа, на основании которого установлены требования к сохранению, содержанию и использованию объектов культурного наследия (памятников истории и культуры) народов Российской Федерации, требования к обеспечению доступа к таким объектам либо выявленному объекту культурного наследия	-

Обозначение (номер) помещения, машино-места на плане здания, сооружения, плане этажа: 350

Кадастровый номер: -

№ п/п	Наименование характеристики	Значение характеристики
1	2	3
1	Вид объекта недвижимости (помещение, машино-место)	Помещение
2	Ранее присвоенный государственный учетный номер помещения, машино-места (кадастровый, инвентарный или условный номер)	-
3	Кадастровый номер исходного объекта недвижимости (объектов недвижимости)	-
4	Номер, тип этажа (этажей), на котором (которых) расположено помещение	2, Этаж
5	Адрес помещения, машино-места	-
	Местоположение помещения, машино-места	Российская Федерация, Московская область, г.о Одинцовский, село Лайково, микрорайон Город-событие, дом 70, квартира 350
	Дополнение местоположения помещения, машино-места	-
6	Площадь помещения, машино-места (P), м ²	78.6
7	Назначение помещения	Жилое
8	Вид жилого помещения (квартира, комната (в квартире), если жилое помещение расположено в многоквартирном доме	Квартира
9	Вид (виды) разрешенного использования помещения	-
10	Наименование помещения	Квартира
11	Кадастровый номер (при наличии) или обозначение на плане этажа (или поэтажном плане) квартиры, в которой расположена комната	-
12	Сведения об отнесении к общему имуществу в многоквартирном доме или к вспомогательным помещениям	-
13	Сведения об отнесении к специализированному жилищному фонду или к жилым помещениям наемного дома социального использования или наемного дома коммерческого использования	-
14	Сведения о включении помещения в единый государственный реестр объектов культурного наследия (памятников истории и культуры) народов Российской Федерации	-
14.1	Регистрационный номер, вид и наименование объекта недвижимости в едином государственном реестре объектов культурного наследия (памятников истории и культуры) народов Российской Федерации либо регистрационный номер учетной карты объекта, представляющего собой историко-культурную ценность, вид и наименование выявленного объекта культурного наследия	-

14.2	Реквизиты решений Правительства Российской Федерации, органов охраны объектов культурного наследия о включении объекта недвижимости в единый государственный реестр объектов культурного наследия (памятников истории и культуры) народов Российской Федерации либо об отнесении объекта недвижимости к выявленным объектам культурного наследия, подлежащим государственной охране	-
14.3	Реквизиты документа, на основании которого установлены требования к сохранению, содержанию и использованию объектов культурного наследия (памятников истории и культуры) народов Российской Федерации, требования к обеспечению доступа к таким объектам либо выявленному объекту культурного наследия	-
Обозначение (номер) помещения, машино-места на плане здания, сооружения, плане этажа: 351		
Кадастровый номер: -		
№ п/п	Наименование характеристики	Значение характеристики
1	2	3
1	Вид объекта недвижимости (помещение, машино-место)	Помещение
2	Ранее присвоенный государственный учетный номер помещения, машино-места (кадастровый, инвентарный или условный номер)	-
3	Кадастровый номер исходного объекта недвижимости (объектов недвижимости)	-
4	Номер, тип этажа (этажей), на котором (которых) расположено помещение	2, Этаж
5	Адрес помещения, машино-места	-
	Местоположение помещения, машино-места	Российская Федерация, Московская область, г.о Одинцовский, село Лайково, микрорайон Город-событие, дом 70, квартира 351
	Дополнение местоположения помещения, машино-места	-
6	Площадь помещения, машино-места (Р), м2	66.9
7	Назначение помещения	Жилое
8	Вид жилого помещения (квартира, комната (в квартире)), если жилое помещение расположено в многоквартирном доме	Квартира
9	Вид (виды) разрешенного использования помещения	-
10	Наименование помещения	Квартира
11	Кадастровый номер (при наличии) или обозначение на плане этажа (или поэтажном плане) квартиры, в которой расположена комната	-
12	Сведения об отнесении к общему имуществу в многоквартирном доме или к вспомогательным помещениям	-
13	Сведения об отнесении к специализированному жилищному фонду или к жилым помещениям наемного дома социального использования или наемного дома коммерческого использования	-

14	Сведения о включении помещения в единый государственный реестр объектов культурного наследия (памятников истории и культуры) народов Российской Федерации	-
14.1	Регистрационный номер, вид и наименование объекта недвижимости в едином государственном реестре объектов культурного наследия (памятников истории и культуры) народов Российской Федерации либо регистрационный номер учетной карты объекта, представляющего собой историко-культурную ценность, вид и наименование выявленного объекта культурного наследия	-
14.2	Реквизиты решений Правительства Российской Федерации, органов охраны объектов культурного наследия о включении объекта недвижимости в единый государственный реестр объектов культурного наследия (памятников истории и культуры) народов Российской Федерации либо об отнесении объекта недвижимости к выявленным объектам культурного наследия, подлежащим государственной охране	-
14.3	Реквизиты документа, на основании которого установлены требования к сохранению, содержанию и использованию объектов культурного наследия (памятников истории и культуры) народов Российской Федерации, требования к обеспечению доступа к таким объектам либо выявленному объекту культурного наследия	-

Обозначение (номер) помещения, машино-места на плане здания, сооружения, плане этажа: 352

Кадастровый номер: -

№ п/п	Наименование характеристики	Значение характеристики
1	2	3
1	Вид объекта недвижимости (помещение, машино-место)	Помещение
2	Ранее присвоенный государственный учетный номер помещения, машино-места (кадастровый, инвентарный или условный номер)	-
3	Кадастровый номер исходного объекта недвижимости (объектов недвижимости)	-
4	Номер, тип этажа (этажей), на котором (которых) расположено помещение	3, Этаж
5	Адрес помещения, машино-места	-
	Местоположение помещения, машино-места	Российская Федерация, Московская область, г.о Одинцовский, село Лайково, микрорайон Город-событие, дом 70, квартира 352
	Дополнение местоположения помещения, машино-места	-
6	Площадь помещения, машино-места (P), м ²	34.0
7	Назначение помещения	Жилое
8	Вид жилого помещения (квартира, комната (в квартире)), если жилое помещение расположено в многоквартирном доме	Квартира
9	Вид (виды) разрешенного использования помещения	-
10	Наименование помещения	Квартира

11	Кадастровый номер (при наличии) или обозначение на плане этажа (или поэтажном плане) квартиры, в которой расположена комната	-
12	Сведения об отнесении к общему имуществу в многоквартирном доме или к вспомогательным помещениям	-
13	Сведения об отнесении к специализированному жилищному фонду или к жилым помещениям наемного дома социального использования или наемного дома коммерческого использования	-
14	Сведения о включении помещения в единый государственный реестр объектов культурного наследия (памятников истории и культуры) народов Российской Федерации	-
14.1	Регистрационный номер, вид и наименование объекта недвижимости в едином государственном реестре объектов культурного наследия (памятников истории и культуры) народов Российской Федерации либо регистрационный номер учетной карты объекта, представляющего собой историко-культурную ценность, вид и наименование выявленного объекта культурного наследия	-
14.2	Реквизиты решений Правительства Российской Федерации, органов охраны объектов культурного наследия о включении объекта недвижимости в единый государственный реестр объектов культурного наследия (памятников истории и культуры) народов Российской Федерации либо об отнесении объекта недвижимости к выявленным объектам культурного наследия, подлежащим государственной охране	-
14.3	Реквизиты документа, на основании которого установлены требования к сохранению, содержанию и использованию объектов культурного наследия (памятников истории и культуры) народов Российской Федерации, требования к обеспечению доступа к таким объектам либо выявленному объекту культурного наследия	-
Обозначение (номер) помещения, машино-места на плане здания, сооружения, плане этажа: 353		
Кадастровый номер: -		
№ п/п	Наименование характеристики	Значение характеристики
1	2	3
1	Вид объекта недвижимости (помещение, машино-место)	Помещение
2	Ранее присвоенный государственный учетный номер помещения, машино-места (кадастровый, инвентарный или условный номер)	-
3	Кадастровый номер исходного объекта недвижимости (объектов недвижимости)	-
4	Номер, тип этажа (этажей), на котором (которых) расположено помещение	3, Этаж
5	Адрес помещения, машино-места	-
	Местоположение помещения, машино-места	Российская Федерация, Московская область, г.о Одинцовский, село Лайково, микрорайон Город-событие, дом 70, квартира 353

5	Дополнение местоположения помещения, машино-места	-
6	Площадь помещения, машино-места (Р), м2	33.0
7	Назначение помещения	Жилое
8	Вид жилого помещения (квартира, комната (в квартире)), если жилое помещение расположено в многоквартирном доме	Квартира
9	Вид (виды) разрешенного использования помещения	-
10	Наименование помещения	Квартира
11	Кадастровый номер (при наличии) или обозначение на плане этажа (или поэтажном плане) квартиры, в которой расположена комната	-
12	Сведения об отнесении к общему имуществу в многоквартирном доме или к вспомогательным помещениям	-
13	Сведения об отнесении к специализированному жилищному фонду или к жилым помещениям наемного дома социального использования или наемного дома коммерческого использования	-
14	Сведения о включении помещения в единый государственный реестр объектов культурного наследия (памятников истории и культуры) народов Российской Федерации	-
14.1	Регистрационный номер, вид и наименование объекта недвижимости в едином государственном реестре объектов культурного наследия (памятников истории и культуры) народов Российской Федерации либо регистрационный номер учетной карты объекта, представляющего собой историко-культурную ценность, вид и наименование выявленного объекта культурного наследия	-
14.2	Реквизиты решений Правительства Российской Федерации, органов охраны объектов культурного наследия о включении объекта недвижимости в единый государственный реестр объектов культурного наследия (памятников истории и культуры) народов Российской Федерации либо об отнесении объекта недвижимости к выявленным объектам культурного наследия, подлежащим государственной охране	-
14.3	Реквизиты документа, на основании которого установлены требования к сохранению, содержанию и использованию объектов культурного наследия (памятников истории и культуры) народов Российской Федерации, требования к обеспечению доступа к таким объектам либо выявленному объекту культурного наследия	-
Обозначение (номер) помещения, машино-места на плане здания, сооружения, плане этажа: 354		
Кадастровый номер: -		
№ п/п	Наименование характеристики	Значение характеристики
1	2	3
1	Вид объекта недвижимости (помещение, машино-место)	Помещение
2	Ранее присвоенный государственный учетный номер помещения, машино-места (кадастровый, инвентарный или условный номер)	-

3	Кадастровый номер исходного объекта недвижимости (объектов недвижимости)	-
4	Номер, тип этажа (этажей), на котором (которых) расположено помещение	3, Этаж
5	Адрес помещения, машино-места	-
	Местоположение помещения, машино-места	Российская Федерация, Московская область, г.о Одинцовский, село Лайково, микрорайон Город-событие, дом 70, квартира 354
	Дополнение местоположения помещения, машино-места	-
6	Площадь помещения, машино-места (Р), м ²	78.9
7	Назначение помещения	Жилое
8	Вид жилого помещения (квартира, комната (в квартире), если жилое помещение расположено в многоквартирном доме)	Квартира
9	Вид (виды) разрешенного использования помещения	-
10	Наименование помещения	Квартира
11	Кадастровый номер (при наличии) или обозначение на плане этажа (или поэтажном плане) квартиры, в которой расположена комната	-
12	Сведения об отнесении к общему имуществу в многоквартирном доме или к вспомогательным помещениям	-
13	Сведения об отнесении к специализированному жилищному фонду или к жилым помещениям наемного дома социального использования или наемного дома коммерческого использования	-
14	Сведения о включении помещения в единый государственный реестр объектов культурного наследия (памятников истории и культуры) народов Российской Федерации	-
14.1	Регистрационный номер, вид и наименование объекта недвижимости в едином государственном реестре объектов культурного наследия (памятников истории и культуры) народов Российской Федерации либо регистрационный номер учетной карты объекта, представляющего собой историко-культурную ценность, вид и наименование выявленного объекта культурного наследия	-
14.2	Реквизиты решений Правительства Российской Федерации, органов охраны объектов культурного наследия о включении объекта недвижимости в единый государственный реестр объектов культурного наследия (памятников истории и культуры) народов Российской Федерации либо об отнесении объекта недвижимости к выявленным объектам культурного наследия, подлежащим государственной охране	-
14.3	Реквизиты документа, на основании которого установлены требования к сохранению, содержанию и использованию объектов культурного наследия (памятников истории и культуры) народов Российской Федерации, требования к обеспечению доступа к таким объектам либо выявленному объекту культурного наследия	-

Обозначение (номер) помещения, машино-места на плане здания, сооружения, плане этажа: 355

Кадастровый номер: -

№ п/п	Наименование характеристики	Значение характеристики
1	2	3
1	Вид объекта недвижимости (помещение, машино-место)	Помещение
2	Ранее присвоенный государственный учетный номер помещения, машино-места (кадастровый, инвентарный или условный номер)	-
3	Кадастровый номер исходного объекта недвижимости (объектов недвижимости)	-
4	Номер, тип этажа (этажей), на котором (которых) расположено помещение	3, Этаж
5	Адрес помещения, машино-места	-
	Местоположение помещения, машино-места	Российская Федерация, Московская область, г.о Одинцовский, село Лайково, микрорайон Город-событие, дом 70, квартира 355
	Дополнение местоположения помещения, машино-места	-
6	Площадь помещения, машино-места (Р), м ²	67.0
7	Назначение помещения	Жилое
8	Вид жилого помещения (квартира, комната (в квартире), если жилое помещение расположено в многоквартирном доме	Квартира
9	Вид (виды) разрешенного использования помещения	-
10	Наименование помещения	Квартира
11	Кадастровый номер (при наличии) или обозначение на плане этажа (или поэтажном плане) квартиры, в которой расположена комната	-
12	Сведения об отнесении к общему имуществу в многоквартирном доме или к вспомогательным помещениям	-
13	Сведения об отнесении к специализированному жилищному фонду или к жилым помещениям наемного дома социального использования или наемного дома коммерческого использования	-
14	Сведения о включении помещения в единый государственный реестр объектов культурного наследия (памятников истории и культуры) народов Российской Федерации	-
14.1	Регистрационный номер, вид и наименование объекта недвижимости в едином государственном реестре объектов культурного наследия (памятников истории и культуры) народов Российской Федерации либо регистрационный номер учетной карты объекта, представляющего собой историко-культурную ценность, вид и наименование выявленного объекта культурного наследия	-

14.2	Реквизиты решений Правительства Российской Федерации, органов охраны объектов культурного наследия о включении объекта недвижимости в единый государственный реестр объектов культурного наследия (памятников истории и культуры) народов Российской Федерации либо об отнесении объекта недвижимости к выявленным объектам культурного наследия, подлежащим государственной охране	-
14.3	Реквизиты документа, на основании которого установлены требования к сохранению, содержанию и использованию объектов культурного наследия (памятников истории и культуры) народов Российской Федерации, требования к обеспечению доступа к таким объектам либо выявленному объекту культурного наследия	-
Обозначение (номер) помещения, машино-места на плане здания, сооружения, плане этажа: 356		
Кадастровый номер: -		
№ п/п	Наименование характеристики	Значение характеристики
1	2	3
1	Вид объекта недвижимости (помещение, машино-место)	Помещение
2	Ранее присвоенный государственный учетный номер помещения, машино-места (кадастровый, инвентарный или условный номер)	-
3	Кадастровый номер исходного объекта недвижимости (объектов недвижимости)	-
4	Номер, тип этажа (этажей), на котором (которых) расположено помещение	4, Этаж
5	Адрес помещения, машино-места	-
	Местоположение помещения, машино-места	Российская Федерация, Московская область, г.о Одинцовский, село Лайково, микрорайон Город-событие, дом 70, квартира 356
	Дополнение местоположения помещения, машино-места	-
6	Площадь помещения, машино-места (Р), м2	33.9
7	Назначение помещения	Жилое
8	Вид жилого помещения (квартира, комната (в квартире)), если жилое помещение расположено в многоквартирном доме	Квартира
9	Вид (виды) разрешенного использования помещения	-
10	Наименование помещения	Квартира
11	Кадастровый номер (при наличии) или обозначение на плане этажа (или поэтажном плане) квартиры, в которой расположена комната	-
12	Сведения об отнесении к общему имуществу в многоквартирном доме или к вспомогательным помещениям	-
13	Сведения об отнесении к специализированному жилищному фонду или к жилым помещениям наемного дома социального использования или наемного дома коммерческого использования	-

14	Сведения о включении помещения в единый государственный реестр объектов культурного наследия (памятников истории и культуры) народов Российской Федерации	-
14.1	Регистрационный номер, вид и наименование объекта недвижимости в едином государственном реестре объектов культурного наследия (памятников истории и культуры) народов Российской Федерации либо регистрационный номер учетной карты объекта, представляющего собой историко-культурную ценность, вид и наименование выявленного объекта культурного наследия	-
14.2	Реквизиты решений Правительства Российской Федерации, органов охраны объектов культурного наследия о включении объекта недвижимости в единый государственный реестр объектов культурного наследия (памятников истории и культуры) народов Российской Федерации либо об отнесении объекта недвижимости к выявленным объектам культурного наследия, подлежащим государственной охране	-
14.3	Реквизиты документа, на основании которого установлены требования к сохранению, содержанию и использованию объектов культурного наследия (памятников истории и культуры) народов Российской Федерации, требования к обеспечению доступа к таким объектам либо выявленному объекту культурного наследия	-

Обозначение (номер) помещения, машино-места на плане здания, сооружения, плане этажа: 357

Кадастровый номер: -

№ п/п	Наименование характеристики	Значение характеристики
1	2	3
1	Вид объекта недвижимости (помещение, машино-место)	Помещение
2	Ранее присвоенный государственный учетный номер помещения, машино-места (кадастровый, инвентарный или условный номер)	-
3	Кадастровый номер исходного объекта недвижимости (объектов недвижимости)	-
4	Номер, тип этажа (этажей), на котором (которых) расположено помещение	4, Этаж
5	Адрес помещения, машино-места	-
	Местоположение помещения, машино-места	Российская Федерация, Московская область, г.о Одинцовский, село Лайково, микрорайон Город-событие, дом 70, квартира 357
	Дополнение местоположения помещения, машино-места	-
6	Площадь помещения, машино-места (P), м ²	32.7
7	Назначение помещения	Жилое
8	Вид жилого помещения (квартира, комната (в квартире)), если жилое помещение расположено в многоквартирном доме	Квартира
9	Вид (виды) разрешенного использования помещения	-
10	Наименование помещения	Квартира

11	Кадастровый номер (при наличии) или обозначение на плане этажа (или поэтажном плане) квартиры, в которой расположена комната	-
12	Сведения об отнесении к общему имуществу в многоквартирном доме или к вспомогательным помещениям	-
13	Сведения об отнесении к специализированному жилищному фонду или к жилым помещениям наемного дома социального использования или наемного дома коммерческого использования	-
14	Сведения о включении помещения в единый государственный реестр объектов культурного наследия (памятников истории и культуры) народов Российской Федерации	-
14.1	Регистрационный номер, вид и наименование объекта недвижимости в едином государственном реестре объектов культурного наследия (памятников истории и культуры) народов Российской Федерации либо регистрационный номер учетной карты объекта, представляющего собой историко-культурную ценность, вид и наименование выявленного объекта культурного наследия	-
14.2	Реквизиты решений Правительства Российской Федерации, органов охраны объектов культурного наследия о включении объекта недвижимости в единый государственный реестр объектов культурного наследия (памятников истории и культуры) народов Российской Федерации либо об отнесении объекта недвижимости к выявленным объектам культурного наследия, подлежащим государственной охране	-
14.3	Реквизиты документа, на основании которого установлены требования к сохранению, содержанию и использованию объектов культурного наследия (памятников истории и культуры) народов Российской Федерации, требования к обеспечению доступа к таким объектам либо выявленному объекту культурного наследия	-
Обозначение (номер) помещения, машино-места на плане здания, сооружения, плане этажа: 358		
Кадастровый номер: -		
№ п/п	Наименование характеристики	Значение характеристики
1	2	3
1	Вид объекта недвижимости (помещение, машино-место)	Помещение
2	Ранее присвоенный государственный учетный номер помещения, машино-места (кадастровый, инвентарный или условный номер)	-
3	Кадастровый номер исходного объекта недвижимости (объектов недвижимости)	-
4	Номер, тип этажа (этажей), на котором (которых) расположено помещение	4, Этаж
5	Адрес помещения, машино-места	-
	Местоположение помещения, машино-места	Российская Федерация, Московская область, г.о Одинцовский, село Лайково, микрорайон Город-событие, дом 70, квартира 358

5	Дополнение местоположения помещения, машино-места	-
6	Площадь помещения, машино-места (Р), м2	79.0
7	Назначение помещения	Жилое
8	Вид жилого помещения (квартира, комната (в квартире)), если жилое помещение расположено в многоквартирном доме	Квартира
9	Вид (виды) разрешенного использования помещения	-
10	Наименование помещения	Квартира
11	Кадастровый номер (при наличии) или обозначение на плане этажа (или поэтажном плане) квартиры, в которой расположена комната	-
12	Сведения об отнесении к общему имуществу в многоквартирном доме или к вспомогательным помещениям	-
13	Сведения об отнесении к специализированному жилищному фонду или к жилым помещениям наемного дома социального использования или наемного дома коммерческого использования	-
14	Сведения о включении помещения в единый государственный реестр объектов культурного наследия (памятников истории и культуры) народов Российской Федерации	-
14.1	Регистрационный номер, вид и наименование объекта недвижимости в едином государственном реестре объектов культурного наследия (памятников истории и культуры) народов Российской Федерации либо регистрационный номер учетной карты объекта, представляющего собой историко-культурную ценность, вид и наименование выявленного объекта культурного наследия	-
14.2	Реквизиты решений Правительства Российской Федерации, органов охраны объектов культурного наследия о включении объекта недвижимости в единый государственный реестр объектов культурного наследия (памятников истории и культуры) народов Российской Федерации либо об отнесении объекта недвижимости к выявленным объектам культурного наследия, подлежащим государственной охране	-
14.3	Реквизиты документа, на основании которого установлены требования к сохранению, содержанию и использованию объектов культурного наследия (памятников истории и культуры) народов Российской Федерации, требования к обеспечению доступа к таким объектам либо выявленному объекту культурного наследия	-
Обозначение (номер) помещения, машино-места на плане здания, сооружения, плане этажа: 359		
Кадастровый номер: -		
№ п/п	Наименование характеристики	Значение характеристики
1	2	3
1	Вид объекта недвижимости (помещение, машино-место)	Помещение
2	Ранее присвоенный государственный учетный номер помещения, машино-места (кадастровый, инвентарный или условный номер)	-

3	Кадастровый номер исходного объекта недвижимости (объектов недвижимости)	-
4	Номер, тип этажа (этажей), на котором (которых) расположено помещение	4, Этаж
5	Адрес помещения, машино-места	-
	Местоположение помещения, машино-места	Российская Федерация, Московская область, г.о Одинцовский, село Лайково, микрорайон Город-событие, дом 70, квартира 359
	Дополнение местоположения помещения, машино-места	-
6	Площадь помещения, машино-места (P), м2	66.8
7	Назначение помещения	Жилое
8	Вид жилого помещения (квартира, комната (в квартире), если жилое помещение расположено в многоквартирном доме	Квартира
9	Вид (виды) разрешенного использования помещения	-
10	Наименование помещения	Квартира
11	Кадастровый номер (при наличии) или обозначение на плане этажа (или поэтажном плане) квартиры, в которой расположена комната	-
12	Сведения об отнесении к общему имуществу в многоквартирном доме или к вспомогательным помещениям	-
13	Сведения об отнесении к специализированному жилищному фонду или к жилым помещениям наемного дома социального использования или наемного дома коммерческого использования	-
14	Сведения о включении помещения в единый государственный реестр объектов культурного наследия (памятников истории и культуры) народов Российской Федерации	-
14.1	Регистрационный номер, вид и наименование объекта недвижимости в едином государственном реестре объектов культурного наследия (памятников истории и культуры) народов Российской Федерации либо регистрационный номер учетной карты объекта, представляющего собой историко-культурную ценность, вид и наименование выявленного объекта культурного наследия	-
14.2	Реквизиты решений Правительства Российской Федерации, органов охраны объектов культурного наследия о включении объекта недвижимости в единый государственный реестр объектов культурного наследия (памятников истории и культуры) народов Российской Федерации либо об отнесении объекта недвижимости к выявленным объектам культурного наследия, подлежащим государственной охране	-
14.3	Реквизиты документа, на основании которого установлены требования к сохранению, содержанию и использованию объектов культурного наследия (памятников истории и культуры) народов Российской Федерации, требования к обеспечению доступа к таким объектам либо выявленному объекту культурного наследия	-

Обозначение (номер) помещения, машино-места на плане здания, сооружения, плане этажа: 360

Кадастровый номер: -

№ п/п	Наименование характеристики	Значение характеристики
1	2	3
1	Вид объекта недвижимости (помещение, машино-место)	Помещение
2	Ранее присвоенный государственный учетный номер помещения, машино-места (кадастровый, инвентарный или условный номер)	-
3	Кадастровый номер исходного объекта недвижимости (объектов недвижимости)	-
4	Номер, тип этажа (этажей), на котором (которых) расположено помещение	5, Этаж
5	Адрес помещения, машино-места	-
	Местоположение помещения, машино-места	Российская Федерация, Московская область, г.о Одинцовский, село Лайково, микрорайон Город-событие, дом 70, квартира 360
	Дополнение местоположения помещения, машино-места	-
6	Площадь помещения, машино-места (Р), м ²	34.0
7	Назначение помещения	Жилое
8	Вид жилого помещения (квартира, комната (в квартире), если жилое помещение расположено в многоквартирном доме)	Квартира
9	Вид (виды) разрешенного использования помещения	-
10	Наименование помещения	Квартира
11	Кадастровый номер (при наличии) или обозначение на плане этажа (или поэтажном плане) квартиры, в которой расположена комната	-
12	Сведения об отнесении к общему имуществу в многоквартирном доме или к вспомогательным помещениям	-
13	Сведения об отнесении к специализированному жилищному фонду или к жилым помещениям наемного дома социального использования или наемного дома коммерческого использования	-
14	Сведения о включении помещения в единый государственный реестр объектов культурного наследия (памятников истории и культуры) народов Российской Федерации	-
14.1	Регистрационный номер, вид и наименование объекта недвижимости в едином государственном реестре объектов культурного наследия (памятников истории и культуры) народов Российской Федерации либо регистрационный номер учетной карты объекта, представляющего собой историко-культурную ценность, вид и наименование выявленного объекта культурного наследия	-

14.2	Реквизиты решений Правительства Российской Федерации, органов охраны объектов культурного наследия о включении объекта недвижимости в единый государственный реестр объектов культурного наследия (памятников истории и культуры) народов Российской Федерации либо об отнесении объекта недвижимости к выявленным объектам культурного наследия, подлежащим государственной охране	-
14.3	Реквизиты документа, на основании которого установлены требования к сохранению, содержанию и использованию объектов культурного наследия (памятников истории и культуры) народов Российской Федерации, требования к обеспечению доступа к таким объектам либо выявленному объекту культурного наследия	-

Обозначение (номер) помещения, машино-места на плане здания, сооружения, плане этажа: 361

Кадастровый номер: -

№ п/п	Наименование характеристики	Значение характеристики
1	2	3
1	Вид объекта недвижимости (помещение, машино-место)	Помещение
2	Ранее присвоенный государственный учетный номер помещения, машино-места (кадастровый, инвентарный или условный номер)	-
3	Кадастровый номер исходного объекта недвижимости (объектов недвижимости)	-
4	Номер, тип этажа (этажей), на котором (которых) расположено помещение	5, Этаж
5	Адрес помещения, машино-места	-
	Местоположение помещения, машино-места	Российская Федерация, Московская область, г.о Одинцовский, село Лайково, микрорайон Город-событие, дом 70, квартира 361
	Дополнение местоположения помещения, машино-места	-
6	Площадь помещения, машино-места (Р), м2	32.7
7	Назначение помещения	Жилое
8	Вид жилого помещения (квартира, комната (в квартире)), если жилое помещение расположено в многоквартирном доме	Квартира
9	Вид (виды) разрешенного использования помещения	-
10	Наименование помещения	Квартира
11	Кадастровый номер (при наличии) или обозначение на плане этажа (или поэтажном плане) квартиры, в которой расположена комната	-
12	Сведения об отнесении к общему имуществу в многоквартирном доме или к вспомогательным помещениям	-
13	Сведения об отнесении к специализированному жилищному фонду или к жилым помещениям наемного дома социального использования или наемного дома коммерческого использования	-

14	Сведения о включении помещения в единый государственный реестр объектов культурного наследия (памятников истории и культуры) народов Российской Федерации	-
14.1	Регистрационный номер, вид и наименование объекта недвижимости в едином государственном реестре объектов культурного наследия (памятников истории и культуры) народов Российской Федерации либо регистрационный номер учетной карты объекта, представляющего собой историко-культурную ценность, вид и наименование выявленного объекта культурного наследия	-
14.2	Реквизиты решений Правительства Российской Федерации, органов охраны объектов культурного наследия о включении объекта недвижимости в единый государственный реестр объектов культурного наследия (памятников истории и культуры) народов Российской Федерации либо об отнесении объекта недвижимости к выявленным объектам культурного наследия, подлежащим государственной охране	-
14.3	Реквизиты документа, на основании которого установлены требования к сохранению, содержанию и использованию объектов культурного наследия (памятников истории и культуры) народов Российской Федерации, требования к обеспечению доступа к таким объектам либо выявленному объекту культурного наследия	-

Обозначение (номер) помещения, машино-места на плане здания, сооружения, плане этажа: 362

Кадастровый номер: -

№ п/п	Наименование характеристики	Значение характеристики
1	2	3
1	Вид объекта недвижимости (помещение, машино-место)	Помещение
2	Ранее присвоенный государственный учетный номер помещения, машино-места (кадастровый, инвентарный или условный номер)	-
3	Кадастровый номер исходного объекта недвижимости (объектов недвижимости)	-
4	Номер, тип этажа (этажей), на котором (которых) расположено помещение	5, Этаж
5	Адрес помещения, машино-места	-
	Местоположение помещения, машино-места	Российская Федерация, Московская область, г.о Одинцовский, село Лайково, микрорайон Город-событие, дом 70, квартира 362
	Дополнение местоположения помещения, машино-места	-
6	Площадь помещения, машино-места (P), м ²	78.8
7	Назначение помещения	Жилое
8	Вид жилого помещения (квартира, комната (в квартире)), если жилое помещение расположено в многоквартирном доме	Квартира
9	Вид (виды) разрешенного использования помещения	-
10	Наименование помещения	Квартира

11	Кадастровый номер (при наличии) или обозначение на плане этажа (или поэтажном плане) квартиры, в которой расположена комната	-
12	Сведения об отнесении к общему имуществу в многоквартирном доме или к вспомогательным помещениям	-
13	Сведения об отнесении к специализированному жилищному фонду или к жилым помещениям наемного дома социального использования или наемного дома коммерческого использования	-
14	Сведения о включении помещения в единый государственный реестр объектов культурного наследия (памятников истории и культуры) народов Российской Федерации	-
14.1	Регистрационный номер, вид и наименование объекта недвижимости в едином государственном реестре объектов культурного наследия (памятников истории и культуры) народов Российской Федерации либо регистрационный номер учетной карты объекта, представляющего собой историко-культурную ценность, вид и наименование выявленного объекта культурного наследия	-
14.2	Реквизиты решений Правительства Российской Федерации, органов охраны объектов культурного наследия о включении объекта недвижимости в единый государственный реестр объектов культурного наследия (памятников истории и культуры) народов Российской Федерации либо об отнесении объекта недвижимости к выявленным объектам культурного наследия, подлежащим государственной охране	-
14.3	Реквизиты документа, на основании которого установлены требования к сохранению, содержанию и использованию объектов культурного наследия (памятников истории и культуры) народов Российской Федерации, требования к обеспечению доступа к таким объектам либо выявленному объекту культурного наследия	-
Обозначение (номер) помещения, машино-места на плане здания, сооружения, плане этажа: 363		
Кадастровый номер: -		
№ п/п	Наименование характеристики	Значение характеристики
1	2	3
1	Вид объекта недвижимости (помещение, машино-место)	Помещение
2	Ранее присвоенный государственный учетный номер помещения, машино-места (кадастровый, инвентарный или условный номер)	-
3	Кадастровый номер исходного объекта недвижимости (объектов недвижимости)	-
4	Номер, тип этажа (этажей), на котором (которых) расположено помещение	5, Этаж
5	Адрес помещения, машино-места	-
	Местоположение помещения, машино-места	Российская Федерация, Московская область, г.о Одинцовский, село Лайково, микрорайон Город-событие, дом 70, квартира 363

5	Дополнение местоположения помещения, машино-места	-
6	Площадь помещения, машино-места (Р), м ²	66.7
7	Назначение помещения	Жилое
8	Вид жилого помещения (квартира, комната (в квартире)), если жилое помещение расположено в многоквартирном доме	Квартира
9	Вид (виды) разрешенного использования помещения	-
10	Наименование помещения	Квартира
11	Кадастровый номер (при наличии) или обозначение на плане этажа (или поэтажном плане) квартиры, в которой расположена комната	-
12	Сведения об отнесении к общему имуществу в многоквартирном доме или к вспомогательным помещениям	-
13	Сведения об отнесении к специализированному жилищному фонду или к жилым помещениям наемного дома социального использования или наемного дома коммерческого использования	-
14	Сведения о включении помещения в единый государственный реестр объектов культурного наследия (памятников истории и культуры) народов Российской Федерации	-
14.1	Регистрационный номер, вид и наименование объекта недвижимости в едином государственном реестре объектов культурного наследия (памятников истории и культуры) народов Российской Федерации либо регистрационный номер учетной карты объекта, представляющего собой историко-культурную ценность, вид и наименование выявленного объекта культурного наследия	-
14.2	Реквизиты решений Правительства Российской Федерации, органов охраны объектов культурного наследия о включении объекта недвижимости в единый государственный реестр объектов культурного наследия (памятников истории и культуры) народов Российской Федерации либо об отнесении объекта недвижимости к выявленным объектам культурного наследия, подлежащим государственной охране	-
14.3	Реквизиты документа, на основании которого установлены требования к сохранению, содержанию и использованию объектов культурного наследия (памятников истории и культуры) народов Российской Федерации, требования к обеспечению доступа к таким объектам либо выявленному объекту культурного наследия	-
Обозначение (номер) помещения, машино-места на плане здания, сооружения, плане этажа: 364		
Кадастровый номер: -		
№ п/п	Наименование характеристики	Значение характеристики
1	2	3
1	Вид объекта недвижимости (помещение, машино-место)	Помещение
2	Ранее присвоенный государственный учетный номер помещения, машино-места (кадастровый, инвентарный или условный номер)	-

3	Кадастровый номер исходного объекта недвижимости (объектов недвижимости)	-
4	Номер, тип этажа (этажей), на котором (которых) расположено помещение	6, Этаж
5	Адрес помещения, машино-места	-
	Местоположение помещения, машино-места	Российская Федерация, Московская область, г.о Одинцовский, село Лайково, микрорайон Город-событие, дом 70, квартира 364
	Дополнение местоположения помещения, машино-места	-
6	Площадь помещения, машино-места (Р), м ²	34.2
7	Назначение помещения	Жилое
8	Вид жилого помещения (квартира, комната (в квартире), если жилое помещение расположено в многоквартирном доме)	Квартира
9	Вид (виды) разрешенного использования помещения	-
10	Наименование помещения	Квартира
11	Кадастровый номер (при наличии) или обозначение на плане этажа (или поэтажном плане) квартиры, в которой расположена комната	-
12	Сведения об отнесении к общему имуществу в многоквартирном доме или к вспомогательным помещениям	-
13	Сведения об отнесении к специализированному жилищному фонду или к жилым помещениям наемного дома социального использования или наемного дома коммерческого использования	-
14	Сведения о включении помещения в единый государственный реестр объектов культурного наследия (памятников истории и культуры) народов Российской Федерации	-
14.1	Регистрационный номер, вид и наименование объекта недвижимости в едином государственном реестре объектов культурного наследия (памятников истории и культуры) народов Российской Федерации либо регистрационный номер учетной карты объекта, представляющего собой историко-культурную ценность, вид и наименование выявленного объекта культурного наследия	-
14.2	Реквизиты решений Правительства Российской Федерации, органов охраны объектов культурного наследия о включении объекта недвижимости в единый государственный реестр объектов культурного наследия (памятников истории и культуры) народов Российской Федерации либо об отнесении объекта недвижимости к выявленным объектам культурного наследия, подлежащим государственной охране	-
14.3	Реквизиты документа, на основании которого установлены требования к сохранению, содержанию и использованию объектов культурного наследия (памятников истории и культуры) народов Российской Федерации, требования к обеспечению доступа к таким объектам либо выявленному объекту культурного наследия	-

Обозначение (номер) помещения, машино-места на плане здания, сооружения, плане этажа: 365

Кадастровый номер: -

№ п/п	Наименование характеристики	Значение характеристики
1	2	3
1	Вид объекта недвижимости (помещение, машино-место)	Помещение
2	Ранее присвоенный государственный учетный номер помещения, машино-места (кадастровый, инвентарный или условный номер)	-
3	Кадастровый номер исходного объекта недвижимости (объектов недвижимости)	-
4	Номер, тип этажа (этажей), на котором (которых) расположено помещение	6, Этаж
5	Адрес помещения, машино-места	-
	Местоположение помещения, машино-места	Российская Федерация, Московская область, г.о Одинцовский, село Лайково, микрорайон Город-событие, дом 70, квартира 365
	Дополнение местоположения помещения, машино-места	-
6	Площадь помещения, машино-места (Р), м ²	32.9
7	Назначение помещения	Жилое
8	Вид жилого помещения (квартира, комната (в квартире), если жилое помещение расположено в многоквартирном доме	Квартира
9	Вид (виды) разрешенного использования помещения	-
10	Наименование помещения	Квартира
11	Кадастровый номер (при наличии) или обозначение на плане этажа (или поэтажном плане) квартиры, в которой расположена комната	-
12	Сведения об отнесении к общему имуществу в многоквартирном доме или к вспомогательным помещениям	-
13	Сведения об отнесении к специализированному жилищному фонду или к жилым помещениям наемного дома социального использования или наемного дома коммерческого использования	-
14	Сведения о включении помещения в единый государственный реестр объектов культурного наследия (памятников истории и культуры) народов Российской Федерации	-
14.1	Регистрационный номер, вид и наименование объекта недвижимости в едином государственном реестре объектов культурного наследия (памятников истории и культуры) народов Российской Федерации либо регистрационный номер учетной карты объекта, представляющего собой историко-культурную ценность, вид и наименование выявленного объекта культурного наследия	-

14.2	Реквизиты решений Правительства Российской Федерации, органов охраны объектов культурного наследия о включении объекта недвижимости в единый государственный реестр объектов культурного наследия (памятников истории и культуры) народов Российской Федерации либо об отнесении объекта недвижимости к выявленным объектам культурного наследия, подлежащим государственной охране	-
14.3	Реквизиты документа, на основании которого установлены требования к сохранению, содержанию и использованию объектов культурного наследия (памятников истории и культуры) народов Российской Федерации, требования к обеспечению доступа к таким объектам либо выявленному объекту культурного наследия	-

Обозначение (номер) помещения, машино-места на плане здания, сооружения, плане этажа: 366

Кадастровый номер: -

№ п/п	Наименование характеристики	Значение характеристики
1	2	3
1	Вид объекта недвижимости (помещение, машино-место)	Помещение
2	Ранее присвоенный государственный учетный номер помещения, машино-места (кадастровый, инвентарный или условный номер)	-
3	Кадастровый номер исходного объекта недвижимости (объектов недвижимости)	-
4	Номер, тип этажа (этажей), на котором (которых) расположено помещение	6, Этаж
5	Адрес помещения, машино-места	-
	Местоположение помещения, машино-места	Российская Федерация, Московская область, г.о Одинцовский, село Лайково, микрорайон Город-событие, дом 70, квартира 366
	Дополнение местоположения помещения, машино-места	-
6	Площадь помещения, машино-места (Р), м2	78.8
7	Назначение помещения	Жилое
8	Вид жилого помещения (квартира, комната (в квартире), если жилое помещение расположено в многоквартирном доме)	Квартира
9	Вид (виды) разрешенного использования помещения	-
10	Наименование помещения	Квартира
11	Кадастровый номер (при наличии) или обозначение на плане этажа (или поэтажном плане) квартиры, в которой расположена комната	-
12	Сведения об отнесении к общему имуществу в многоквартирном доме или к вспомогательным помещениям	-
13	Сведения об отнесении к специализированному жилищному фонду или к жилым помещениям наемного дома социального использования или наемного дома коммерческого использования	-

14	Сведения о включении помещения в единый государственный реестр объектов культурного наследия (памятников истории и культуры) народов Российской Федерации	-
14.1	Регистрационный номер, вид и наименование объекта недвижимости в едином государственном реестре объектов культурного наследия (памятников истории и культуры) народов Российской Федерации либо регистрационный номер учетной карты объекта, представляющего собой историко-культурную ценность, вид и наименование выявленного объекта культурного наследия	-
14.2	Реквизиты решений Правительства Российской Федерации, органов охраны объектов культурного наследия о включении объекта недвижимости в единый государственный реестр объектов культурного наследия (памятников истории и культуры) народов Российской Федерации либо об отнесении объекта недвижимости к выявленным объектам культурного наследия, подлежащим государственной охране	-
14.3	Реквизиты документа, на основании которого установлены требования к сохранению, содержанию и использованию объектов культурного наследия (памятников истории и культуры) народов Российской Федерации, требования к обеспечению доступа к таким объектам либо выявленному объекту культурного наследия	-

Обозначение (номер) помещения, машино-места на плане здания, сооружения, плане этажа: 367

Кадастровый номер: -

№ п/п	Наименование характеристики	Значение характеристики
1	2	3
1	Вид объекта недвижимости (помещение, машино-место)	Помещение
2	Ранее присвоенный государственный учетный номер помещения, машино-места (кадастровый, инвентарный или условный номер)	-
3	Кадастровый номер исходного объекта недвижимости (объектов недвижимости)	-
4	Номер, тип этажа (этажей), на котором (которых) расположено помещение	6, Этаж
5	Адрес помещения, машино-места	-
	Местоположение помещения, машино-места	Российская Федерация, Московская область, г.о Одинцовский, село Лайково, микрорайон Город-событие, дом 70, квартира 367
	Дополнение местоположения помещения, машино-места	-
6	Площадь помещения, машино-места (Р), м ²	66.9
7	Назначение помещения	Жилое
8	Вид жилого помещения (квартира, комната (в квартире)), если жилое помещение расположено в многоквартирном доме	Квартира
9	Вид (виды) разрешенного использования помещения	-
10	Наименование помещения	Квартира

11	Кадастровый номер (при наличии) или обозначение на плане этажа (или поэтажном плане) квартиры, в которой расположена комната	-
12	Сведения об отнесении к общему имуществу в многоквартирном доме или к вспомогательным помещениям	-
13	Сведения об отнесении к специализированному жилищному фонду или к жилым помещениям наемного дома социального использования или наемного дома коммерческого использования	-
14	Сведения о включении помещения в единый государственный реестр объектов культурного наследия (памятников истории и культуры) народов Российской Федерации	-
14.1	Регистрационный номер, вид и наименование объекта недвижимости в едином государственном реестре объектов культурного наследия (памятников истории и культуры) народов Российской Федерации либо регистрационный номер учетной карты объекта, представляющего собой историко-культурную ценность, вид и наименование выявленного объекта культурного наследия	-
14.2	Реквизиты решений Правительства Российской Федерации, органов охраны объектов культурного наследия о включении объекта недвижимости в единый государственный реестр объектов культурного наследия (памятников истории и культуры) народов Российской Федерации либо об отнесении объекта недвижимости к выявленным объектам культурного наследия, подлежащим государственной охране	-
14.3	Реквизиты документа, на основании которого установлены требования к сохранению, содержанию и использованию объектов культурного наследия (памятников истории и культуры) народов Российской Федерации, требования к обеспечению доступа к таким объектам либо выявленному объекту культурного наследия	-
Обозначение (номер) помещения, машино-места на плане здания, сооружения, плане этажа: 368		
Кадастровый номер: -		
№ п/п	Наименование характеристики	Значение характеристики
1	2	3
1	Вид объекта недвижимости (помещение, машино-место)	Помещение
2	Ранее присвоенный государственный учетный номер помещения, машино-места (кадастровый, инвентарный или условный номер)	-
3	Кадастровый номер исходного объекта недвижимости (объектов недвижимости)	-
4	Номер, тип этажа (этажей), на котором (которых) расположено помещение	1, Этаж
5	Адрес помещения, машино-места	-
	Местоположение помещения, машино-места	Российская Федерация, Московская область, г.о Одинцовский, село Лайково, микрорайон Город-событие, дом 70, квартира 368

5	Дополнение местоположения помещения, машино-места	-
6	Площадь помещения, машино-места (Р), м2	70.6
7	Назначение помещения	Жилое
8	Вид жилого помещения (квартира, комната (в квартире)), если жилое помещение расположено в многоквартирном доме	Квартира
9	Вид (виды) разрешенного использования помещения	-
10	Наименование помещения	Квартира
11	Кадастровый номер (при наличии) или обозначение на плане этажа (или поэтажном плане) квартиры, в которой расположена комната	-
12	Сведения об отнесении к общему имуществу в многоквартирном доме или к вспомогательным помещениям	-
13	Сведения об отнесении к специализированному жилищному фонду или к жилым помещениям наемного дома социального использования или наемного дома коммерческого использования	-
14	Сведения о включении помещения в единый государственный реестр объектов культурного наследия (памятников истории и культуры) народов Российской Федерации	-
14.1	Регистрационный номер, вид и наименование объекта недвижимости в едином государственном реестре объектов культурного наследия (памятников истории и культуры) народов Российской Федерации либо регистрационный номер учетной карты объекта, представляющего собой историко-культурную ценность, вид и наименование выявленного объекта культурного наследия	-
14.2	Реквизиты решений Правительства Российской Федерации, органов охраны объектов культурного наследия о включении объекта недвижимости в единый государственный реестр объектов культурного наследия (памятников истории и культуры) народов Российской Федерации либо об отнесении объекта недвижимости к выявленным объектам культурного наследия, подлежащим государственной охране	-
14.3	Реквизиты документа, на основании которого установлены требования к сохранению, содержанию и использованию объектов культурного наследия (памятников истории и культуры) народов Российской Федерации, требования к обеспечению доступа к таким объектам либо выявленному объекту культурного наследия	-
Обозначение (номер) помещения, машино-места на плане здания, сооружения, плане этажа: 369		
Кадастровый номер: -		
№ п/п	Наименование характеристики	Значение характеристики
1	2	3
1	Вид объекта недвижимости (помещение, машино-место)	Помещение
2	Ранее присвоенный государственный учетный номер помещения, машино-места (кадастровый, инвентарный или условный номер)	-

3	Кадастровый номер исходного объекта недвижимости (объектов недвижимости)	-
4	Номер, тип этажа (этажей), на котором (которых) расположено помещение	1, Этаж
5	Адрес помещения, машино-места	-
	Местоположение помещения, машино-места	Российская Федерация, Московская область, г.о Одинцовский, село Лайково, микрорайон Город-событие, дом 70, квартира 369
	Дополнение местоположения помещения, машино-места	-
6	Площадь помещения, машино-места (Р), м2	64.0
7	Назначение помещения	Жилое
8	Вид жилого помещения (квартира, комната (в квартире), если жилое помещение расположено в многоквартирном доме	Квартира
9	Вид (виды) разрешенного использования помещения	-
10	Наименование помещения	Квартира
11	Кадастровый номер (при наличии) или обозначение на плане этажа (или поэтажном плане) квартиры, в которой расположена комната	-
12	Сведения об отнесении к общему имуществу в многоквартирном доме или к вспомогательным помещениям	-
13	Сведения об отнесении к специализированному жилищному фонду или к жилым помещениям наемного дома социального использования или наемного дома коммерческого использования	-
14	Сведения о включении помещения в единый государственный реестр объектов культурного наследия (памятников истории и культуры) народов Российской Федерации	-
14.1	Регистрационный номер, вид и наименование объекта недвижимости в едином государственном реестре объектов культурного наследия (памятников истории и культуры) народов Российской Федерации либо регистрационный номер учетной карты объекта, представляющего собой историко-культурную ценность, вид и наименование выявленного объекта культурного наследия	-
14.2	Реквизиты решений Правительства Российской Федерации, органов охраны объектов культурного наследия о включении объекта недвижимости в единый государственный реестр объектов культурного наследия (памятников истории и культуры) народов Российской Федерации либо об отнесении объекта недвижимости к выявленным объектам культурного наследия, подлежащим государственной охране	-
14.3	Реквизиты документа, на основании которого установлены требования к сохранению, содержанию и использованию объектов культурного наследия (памятников истории и культуры) народов Российской Федерации, требования к обеспечению доступа к таким объектам либо выявленному объекту культурного наследия	-

Обозначение (номер) помещения, машино-места на плане здания, сооружения, плане этажа: 370

Кадастровый номер: -

№ п/п	Наименование характеристики	Значение характеристики
1	2	3
1	Вид объекта недвижимости (помещение, машино-место)	Помещение
2	Ранее присвоенный государственный учетный номер помещения, машино-места (кадастровый, инвентарный или условный номер)	-
3	Кадастровый номер исходного объекта недвижимости (объектов недвижимости)	-
4	Номер, тип этажа (этажей), на котором (которых) расположено помещение	2, Этаж
5	Адрес помещения, машино-места	-
	Местоположение помещения, машино-места	Российская Федерация, Московская область, г.о Одинцовский, село Лайково, микрорайон Город-событие, дом 70, квартира 370
	Дополнение местоположения помещения, машино-места	-
6	Площадь помещения, машино-места (Р), м ²	70.4
7	Назначение помещения	Жилое
8	Вид жилого помещения (квартира, комната (в квартире), если жилое помещение расположено в многоквартирном доме	Квартира
9	Вид (виды) разрешенного использования помещения	-
10	Наименование помещения	Квартира
11	Кадастровый номер (при наличии) или обозначение на плане этажа (или поэтажном плане) квартиры, в которой расположена комната	-
12	Сведения об отнесении к общему имуществу в многоквартирном доме или к вспомогательным помещениям	-
13	Сведения об отнесении к специализированному жилищному фонду или к жилым помещениям наемного дома социального использования или наемного дома коммерческого использования	-
14	Сведения о включении помещения в единый государственный реестр объектов культурного наследия (памятников истории и культуры) народов Российской Федерации	-
14.1	Регистрационный номер, вид и наименование объекта недвижимости в едином государственном реестре объектов культурного наследия (памятников истории и культуры) народов Российской Федерации либо регистрационный номер учетной карты объекта, представляющего собой историко-культурную ценность, вид и наименование выявленного объекта культурного наследия	-

14.2	Реквизиты решений Правительства Российской Федерации, органов охраны объектов культурного наследия о включении объекта недвижимости в единый государственный реестр объектов культурного наследия (памятников истории и культуры) народов Российской Федерации либо об отнесении объекта недвижимости к выявленным объектам культурного наследия, подлежащим государственной охране	-
14.3	Реквизиты документа, на основании которого установлены требования к сохранению, содержанию и использованию объектов культурного наследия (памятников истории и культуры) народов Российской Федерации, требования к обеспечению доступа к таким объектам либо выявленному объекту культурного наследия	-

Обозначение (номер) помещения, машино-места на плане здания, сооружения, плане этажа: 371

Кадастровый номер: -

№ п/п	Наименование характеристики	Значение характеристики
1	2	3
1	Вид объекта недвижимости (помещение, машино-место)	Помещение
2	Ранее присвоенный государственный учетный номер помещения, машино-места (кадастровый, инвентарный или условный номер)	-
3	Кадастровый номер исходного объекта недвижимости (объектов недвижимости)	-
4	Номер, тип этажа (этажей), на котором (которых) расположено помещение	2, Этаж
5	Адрес помещения, машино-места	-
	Местоположение помещения, машино-места	Российская Федерация, Московская область, г.о Одинцовский, село Лайково, микрорайон Город-событие, дом 70, квартира 371
	Дополнение местоположения помещения, машино-места	-
6	Площадь помещения, машино-места (Р), м2	44.6
7	Назначение помещения	Жилое
8	Вид жилого помещения (квартира, комната (в квартире)), если жилое помещение расположено в многоквартирном доме	Квартира
9	Вид (виды) разрешенного использования помещения	-
10	Наименование помещения	Квартира
11	Кадастровый номер (при наличии) или обозначение на плане этажа (или поэтажном плане) квартиры, в которой расположена комната	-
12	Сведения об отнесении к общему имуществу в многоквартирном доме или к вспомогательным помещениям	-
13	Сведения об отнесении к специализированному жилищному фонду или к жилым помещениям наемного дома социального использования или наемного дома коммерческого использования	-

14	Сведения о включении помещения в единый государственный реестр объектов культурного наследия (памятников истории и культуры) народов Российской Федерации	-
14.1	Регистрационный номер, вид и наименование объекта недвижимости в едином государственном реестре объектов культурного наследия (памятников истории и культуры) народов Российской Федерации либо регистрационный номер учетной карты объекта, представляющего собой историко-культурную ценность, вид и наименование выявленного объекта культурного наследия	-
14.2	Реквизиты решений Правительства Российской Федерации, органов охраны объектов культурного наследия о включении объекта недвижимости в единый государственный реестр объектов культурного наследия (памятников истории и культуры) народов Российской Федерации либо об отнесении объекта недвижимости к выявленным объектам культурного наследия, подлежащим государственной охране	-
14.3	Реквизиты документа, на основании которого установлены требования к сохранению, содержанию и использованию объектов культурного наследия (памятников истории и культуры) народов Российской Федерации, требования к обеспечению доступа к таким объектам либо выявленному объекту культурного наследия	-

Обозначение (номер) помещения, машино-места на плане здания, сооружения, плане этажа: 372

Кадастровый номер: -

№ п/п	Наименование характеристики	Значение характеристики
1	2	3
1	Вид объекта недвижимости (помещение, машино-место)	Помещение
2	Ранее присвоенный государственный учетный номер помещения, машино-места (кадастровый, инвентарный или условный номер)	-
3	Кадастровый номер исходного объекта недвижимости (объектов недвижимости)	-
4	Номер, тип этажа (этажей), на котором (которых) расположено помещение	2, Этаж
5	Адрес помещения, машино-места	-
	Местоположение помещения, машино-места	Российская Федерация, Московская область, г.о Одинцовский, село Лайково, микрорайон Город-событие, дом 70, квартира 372
	Дополнение местоположения помещения, машино-места	-
6	Площадь помещения, машино-места (P), м ²	64.3
7	Назначение помещения	Жилое
8	Вид жилого помещения (квартира, комната (в квартире), если жилое помещение расположено в многоквартирном доме)	Квартира
9	Вид (виды) разрешенного использования помещения	-
10	Наименование помещения	Квартира

11	Кадастровый номер (при наличии) или обозначение на плане этажа (или поэтажном плане) квартиры, в которой расположена комната	-
12	Сведения об отнесении к общему имуществу в многоквартирном доме или к вспомогательным помещениям	-
13	Сведения об отнесении к специализированному жилищному фонду или к жилым помещениям наемного дома социального использования или наемного дома коммерческого использования	-
14	Сведения о включении помещения в единый государственный реестр объектов культурного наследия (памятников истории и культуры) народов Российской Федерации	-
14.1	Регистрационный номер, вид и наименование объекта недвижимости в едином государственном реестре объектов культурного наследия (памятников истории и культуры) народов Российской Федерации либо регистрационный номер учетной карты объекта, представляющего собой историко-культурную ценность, вид и наименование выявленного объекта культурного наследия	-
14.2	Реквизиты решений Правительства Российской Федерации, органов охраны объектов культурного наследия о включении объекта недвижимости в единый государственный реестр объектов культурного наследия (памятников истории и культуры) народов Российской Федерации либо об отнесении объекта недвижимости к выявленным объектам культурного наследия, подлежащим государственной охране	-
14.3	Реквизиты документа, на основании которого установлены требования к сохранению, содержанию и использованию объектов культурного наследия (памятников истории и культуры) народов Российской Федерации, требования к обеспечению доступа к таким объектам либо выявленному объекту культурного наследия	-
Обозначение (номер) помещения, машино-места на плане здания, сооружения, плане этажа: 373		
Кадастровый номер: -		
№ п/п	Наименование характеристики	Значение характеристики
1	2	3
1	Вид объекта недвижимости (помещение, машино-место)	Помещение
2	Ранее присвоенный государственный учетный номер помещения, машино-места (кадастровый, инвентарный или условный номер)	-
3	Кадастровый номер исходного объекта недвижимости (объектов недвижимости)	-
4	Номер, тип этажа (этажей), на котором (которых) расположено помещение	3, Этаж
5	Адрес помещения, машино-места	-
	Местоположение помещения, машино-места	Российская Федерация, Московская область, г.о Одинцовский, село Лайково, микрорайон Город-событие, дом 70, квартира 373

5	Дополнение местоположения помещения, машино-места	-
6	Площадь помещения, машино-места (Р), м2	70.5
7	Назначение помещения	Жилое
8	Вид жилого помещения (квартира, комната (в квартире)), если жилое помещение расположено в многоквартирном доме	Квартира
9	Вид (виды) разрешенного использования помещения	-
10	Наименование помещения	Квартира
11	Кадастровый номер (при наличии) или обозначение на плане этажа (или поэтажном плане) квартиры, в которой расположена комната	-
12	Сведения об отнесении к общему имуществу в многоквартирном доме или к вспомогательным помещениям	-
13	Сведения об отнесении к специализированному жилищному фонду или к жилым помещениям наемного дома социального использования или наемного дома коммерческого использования	-
14	Сведения о включении помещения в единый государственный реестр объектов культурного наследия (памятников истории и культуры) народов Российской Федерации	-
14.1	Регистрационный номер, вид и наименование объекта недвижимости в едином государственном реестре объектов культурного наследия (памятников истории и культуры) народов Российской Федерации либо регистрационный номер учетной карты объекта, представляющего собой историко-культурную ценность, вид и наименование выявленного объекта культурного наследия	-
14.2	Реквизиты решений Правительства Российской Федерации, органов охраны объектов культурного наследия о включении объекта недвижимости в единый государственный реестр объектов культурного наследия (памятников истории и культуры) народов Российской Федерации либо об отнесении объекта недвижимости к выявленным объектам культурного наследия, подлежащим государственной охране	-
14.3	Реквизиты документа, на основании которого установлены требования к сохранению, содержанию и использованию объектов культурного наследия (памятников истории и культуры) народов Российской Федерации, требования к обеспечению доступа к таким объектам либо выявленному объекту культурного наследия	-
Обозначение (номер) помещения, машино-места на плане здания, сооружения, плане этажа: 374		
Кадастровый номер: -		
№ п/п	Наименование характеристики	Значение характеристики
1	2	3
1	Вид объекта недвижимости (помещение, машино-место)	Помещение
2	Ранее присвоенный государственный учетный номер помещения, машино-места (кадастровый, инвентарный или условный номер)	-

3	Кадастровый номер исходного объекта недвижимости (объектов недвижимости)	-
4	Номер, тип этажа (этажей), на котором (которых) расположено помещение	3, Этаж
5	Адрес помещения, машино-места	-
	Местоположение помещения, машино-места	Российская Федерация, Московская область, г.о Одинцовский, село Лайково, микрорайон Город-событие, дом 70, квартира 374
	Дополнение местоположения помещения, машино-места	-
6	Площадь помещения, машино-места (Р), м2	44.4
7	Назначение помещения	Жилое
8	Вид жилого помещения (квартира, комната (в квартире), если жилое помещение расположено в многоквартирном доме	Квартира
9	Вид (виды) разрешенного использования помещения	-
10	Наименование помещения	Квартира
11	Кадастровый номер (при наличии) или обозначение на плане этажа (или поэтажном плане) квартиры, в которой расположена комната	-
12	Сведения об отнесении к общему имуществу в многоквартирном доме или к вспомогательным помещениям	-
13	Сведения об отнесении к специализированному жилищному фонду или к жилым помещениям наемного дома социального использования или наемного дома коммерческого использования	-
14	Сведения о включении помещения в единый государственный реестр объектов культурного наследия (памятников истории и культуры) народов Российской Федерации	-
14.1	Регистрационный номер, вид и наименование объекта недвижимости в едином государственном реестре объектов культурного наследия (памятников истории и культуры) народов Российской Федерации либо регистрационный номер учетной карты объекта, представляющего собой историко-культурную ценность, вид и наименование выявленного объекта культурного наследия	-
14.2	Реквизиты решений Правительства Российской Федерации, органов охраны объектов культурного наследия о включении объекта недвижимости в единый государственный реестр объектов культурного наследия (памятников истории и культуры) народов Российской Федерации либо об отнесении объекта недвижимости к выявленным объектам культурного наследия, подлежащим государственной охране	-
14.3	Реквизиты документа, на основании которого установлены требования к сохранению, содержанию и использованию объектов культурного наследия (памятников истории и культуры) народов Российской Федерации, требования к обеспечению доступа к таким объектам либо выявленному объекту культурного наследия	-

Обозначение (номер) помещения, машино-места на плане здания, сооружения, плане этажа: 375

Кадастровый номер: -

№ п/п	Наименование характеристики	Значение характеристики
1	2	3
1	Вид объекта недвижимости (помещение, машино-место)	Помещение
2	Ранее присвоенный государственный учетный номер помещения, машино-места (кадастровый, инвентарный или условный номер)	-
3	Кадастровый номер исходного объекта недвижимости (объектов недвижимости)	-
4	Номер, тип этажа (этажей), на котором (которых) расположено помещение	3, Этаж
5	Адрес помещения, машино-места	-
	Местоположение помещения, машино-места	Российская Федерация, Московская область, г.о Одинцовский, село Лайково, микрорайон Город-событие, дом 70, квартира 375
	Дополнение местоположения помещения, машино-места	-
6	Площадь помещения, машино-места (Р), м ²	64.7
7	Назначение помещения	Жилое
8	Вид жилого помещения (квартира, комната (в квартире), если жилое помещение расположено в многоквартирном доме)	Квартира
9	Вид (виды) разрешенного использования помещения	-
10	Наименование помещения	Квартира
11	Кадастровый номер (при наличии) или обозначение на плане этажа (или поэтажном плане) квартиры, в которой расположена комната	-
12	Сведения об отнесении к общему имуществу в многоквартирном доме или к вспомогательным помещениям	-
13	Сведения об отнесении к специализированному жилищному фонду или к жилым помещениям наемного дома социального использования или наемного дома коммерческого использования	-
14	Сведения о включении помещения в единый государственный реестр объектов культурного наследия (памятников истории и культуры) народов Российской Федерации	-
14.1	Регистрационный номер, вид и наименование объекта недвижимости в едином государственном реестре объектов культурного наследия (памятников истории и культуры) народов Российской Федерации либо регистрационный номер учетной карты объекта, представляющего собой историко-культурную ценность, вид и наименование выявленного объекта культурного наследия	-

14.2	Реквизиты решений Правительства Российской Федерации, органов охраны объектов культурного наследия о включении объекта недвижимости в единый государственный реестр объектов культурного наследия (памятников истории и культуры) народов Российской Федерации либо об отнесении объекта недвижимости к выявленным объектам культурного наследия, подлежащим государственной охране	-
14.3	Реквизиты документа, на основании которого установлены требования к сохранению, содержанию и использованию объектов культурного наследия (памятников истории и культуры) народов Российской Федерации, требования к обеспечению доступа к таким объектам либо выявленному объекту культурного наследия	-
Обозначение (номер) помещения, машино-места на плане здания, сооружения, плане этажа: 376		
Кадастровый номер: -		
№ п/п	Наименование характеристики	Значение характеристики
1	2	3
1	Вид объекта недвижимости (помещение, машино-место)	Помещение
2	Ранее присвоенный государственный учетный номер помещения, машино-места (кадастровый, инвентарный или условный номер)	-
3	Кадастровый номер исходного объекта недвижимости (объектов недвижимости)	-
4	Номер, тип этажа (этажей), на котором (которых) расположено помещение	4, Этаж
5	Адрес помещения, машино-места	-
	Местоположение помещения, машино-места	Российская Федерация, Московская область, г.о Одинцовский, село Лайково, микрорайон Город-событие, дом 70, квартира 376
	Дополнение местоположения помещения, машино-места	-
6	Площадь помещения, машино-места (Р), м2	70.5
7	Назначение помещения	Жилое
8	Вид жилого помещения (квартира, комната (в квартире)), если жилое помещение расположено в многоквартирном доме	Квартира
9	Вид (виды) разрешенного использования помещения	-
10	Наименование помещения	Квартира
11	Кадастровый номер (при наличии) или обозначение на плане этажа (или поэтажном плане) квартиры, в которой расположена комната	-
12	Сведения об отнесении к общему имуществу в многоквартирном доме или к вспомогательным помещениям	-
13	Сведения об отнесении к специализированному жилищному фонду или к жилым помещениям наемного дома социального использования или наемного дома коммерческого использования	-

14	Сведения о включении помещения в единый государственный реестр объектов культурного наследия (памятников истории и культуры) народов Российской Федерации	-
14.1	Регистрационный номер, вид и наименование объекта недвижимости в едином государственном реестре объектов культурного наследия (памятников истории и культуры) народов Российской Федерации либо регистрационный номер учетной карты объекта, представляющего собой историко-культурную ценность, вид и наименование выявленного объекта культурного наследия	-
14.2	Реквизиты решений Правительства Российской Федерации, органов охраны объектов культурного наследия о включении объекта недвижимости в единый государственный реестр объектов культурного наследия (памятников истории и культуры) народов Российской Федерации либо об отнесении объекта недвижимости к выявленным объектам культурного наследия, подлежащим государственной охране	-
14.3	Реквизиты документа, на основании которого установлены требования к сохранению, содержанию и использованию объектов культурного наследия (памятников истории и культуры) народов Российской Федерации, требования к обеспечению доступа к таким объектам либо выявленному объекту культурного наследия	-

Обозначение (номер) помещения, машино-места на плане здания, сооружения, плане этажа: 377

Кадастровый номер: -

№ п/п	Наименование характеристики	Значение характеристики
1	2	3
1	Вид объекта недвижимости (помещение, машино-место)	Помещение
2	Ранее присвоенный государственный учетный номер помещения, машино-места (кадастровый, инвентарный или условный номер)	-
3	Кадастровый номер исходного объекта недвижимости (объектов недвижимости)	-
4	Номер, тип этажа (этажей), на котором (которых) расположено помещение	4, Этаж
5	Адрес помещения, машино-места	-
	Местоположение помещения, машино-места	Российская Федерация, Московская область, г.о Одинцовский, село Лайково, микрорайон Город-событие, дом 70, квартира 377
	Дополнение местоположения помещения, машино-места	-
6	Площадь помещения, машино-места (P), м ²	44.3
7	Назначение помещения	Жилое
8	Вид жилого помещения (квартира, комната (в квартире), если жилое помещение расположено в многоквартирном доме)	Квартира
9	Вид (виды) разрешенного использования помещения	-
10	Наименование помещения	Квартира

11	Кадастровый номер (при наличии) или обозначение на плане этажа (или поэтажном плане) квартиры, в которой расположена комната	-
12	Сведения об отнесении к общему имуществу в многоквартирном доме или к вспомогательным помещениям	-
13	Сведения об отнесении к специализированному жилищному фонду или к жилым помещениям наемного дома социального использования или наемного дома коммерческого использования	-
14	Сведения о включении помещения в единый государственный реестр объектов культурного наследия (памятников истории и культуры) народов Российской Федерации	-
14.1	Регистрационный номер, вид и наименование объекта недвижимости в едином государственном реестре объектов культурного наследия (памятников истории и культуры) народов Российской Федерации либо регистрационный номер учетной карты объекта, представляющего собой историко-культурную ценность, вид и наименование выявленного объекта культурного наследия	-
14.2	Реквизиты решений Правительства Российской Федерации, органов охраны объектов культурного наследия о включении объекта недвижимости в единый государственный реестр объектов культурного наследия (памятников истории и культуры) народов Российской Федерации либо об отнесении объекта недвижимости к выявленным объектам культурного наследия, подлежащим государственной охране	-
14.3	Реквизиты документа, на основании которого установлены требования к сохранению, содержанию и использованию объектов культурного наследия (памятников истории и культуры) народов Российской Федерации, требования к обеспечению доступа к таким объектам либо выявленному объекту культурного наследия	-
Обозначение (номер) помещения, машино-места на плане здания, сооружения, плане этажа: 378		
Кадастровый номер: -		
№ п/п	Наименование характеристики	Значение характеристики
1	2	3
1	Вид объекта недвижимости (помещение, машино-место)	Помещение
2	Ранее присвоенный государственный учетный номер помещения, машино-места (кадастровый, инвентарный или условный номер)	-
3	Кадастровый номер исходного объекта недвижимости (объектов недвижимости)	-
4	Номер, тип этажа (этажей), на котором (которых) расположено помещение	4, Этаж
5	Адрес помещения, машино-места	-
	Местоположение помещения, машино-места	Российская Федерация, Московская область, г.о Одинцовский, село Лайково, микрорайон Город-событие, дом 70, квартира 378

5	Дополнение местоположения помещения, машино-места	-
6	Площадь помещения, машино-места (Р), м2	64.2
7	Назначение помещения	Жилое
8	Вид жилого помещения (квартира, комната (в квартире)), если жилое помещение расположено в многоквартирном доме	Квартира
9	Вид (виды) разрешенного использования помещения	-
10	Наименование помещения	Квартира
11	Кадастровый номер (при наличии) или обозначение на плане этажа (или поэтажном плане) квартиры, в которой расположена комната	-
12	Сведения об отнесении к общему имуществу в многоквартирном доме или к вспомогательным помещениям	-
13	Сведения об отнесении к специализированному жилищному фонду или к жилым помещениям наемного дома социального использования или наемного дома коммерческого использования	-
14	Сведения о включении помещения в единый государственный реестр объектов культурного наследия (памятников истории и культуры) народов Российской Федерации	-
14.1	Регистрационный номер, вид и наименование объекта недвижимости в едином государственном реестре объектов культурного наследия (памятников истории и культуры) народов Российской Федерации либо регистрационный номер учетной карты объекта, представляющего собой историко-культурную ценность, вид и наименование выявленного объекта культурного наследия	-
14.2	Реквизиты решений Правительства Российской Федерации, органов охраны объектов культурного наследия о включении объекта недвижимости в единый государственный реестр объектов культурного наследия (памятников истории и культуры) народов Российской Федерации либо об отнесении объекта недвижимости к выявленным объектам культурного наследия, подлежащим государственной охране	-
14.3	Реквизиты документа, на основании которого установлены требования к сохранению, содержанию и использованию объектов культурного наследия (памятников истории и культуры) народов Российской Федерации, требования к обеспечению доступа к таким объектам либо выявленному объекту культурного наследия	-
Обозначение (номер) помещения, машино-места на плане здания, сооружения, плане этажа: 379		
Кадастровый номер: -		
№ п/п	Наименование характеристики	Значение характеристики
1	2	3
1	Вид объекта недвижимости (помещение, машино-место)	Помещение
2	Ранее присвоенный государственный учетный номер помещения, машино-места (кадастровый, инвентарный или условный номер)	-

3	Кадастровый номер исходного объекта недвижимости (объектов недвижимости)	-
4	Номер, тип этажа (этажей), на котором (которых) расположено помещение	5, Этаж
5	Адрес помещения, машино-места	-
	Местоположение помещения, машино-места	Российская Федерация, Московская область, г.о Одинцовский, село Лайково, микрорайон Город-событие, дом 70, квартира 379
	Дополнение местоположения помещения, машино-места	-
6	Площадь помещения, машино-места (P), м2	85.5
7	Назначение помещения	Жилое
8	Вид жилого помещения (квартира, комната (в квартире), если жилое помещение расположено в многоквартирном доме	Квартира
9	Вид (виды) разрешенного использования помещения	-
10	Наименование помещения	Квартира
11	Кадастровый номер (при наличии) или обозначение на плане этажа (или поэтажном плане) квартиры, в которой расположена комната	-
12	Сведения об отнесении к общему имуществу в многоквартирном доме или к вспомогательным помещениям	-
13	Сведения об отнесении к специализированному жилищному фонду или к жилым помещениям наемного дома социального использования или наемного дома коммерческого использования	-
14	Сведения о включении помещения в единый государственный реестр объектов культурного наследия (памятников истории и культуры) народов Российской Федерации	-
14.1	Регистрационный номер, вид и наименование объекта недвижимости в едином государственном реестре объектов культурного наследия (памятников истории и культуры) народов Российской Федерации либо регистрационный номер учетной карты объекта, представляющего собой историко-культурную ценность, вид и наименование выявленного объекта культурного наследия	-
14.2	Реквизиты решений Правительства Российской Федерации, органов охраны объектов культурного наследия о включении объекта недвижимости в единый государственный реестр объектов культурного наследия (памятников истории и культуры) народов Российской Федерации либо об отнесении объекта недвижимости к выявленным объектам культурного наследия, подлежащим государственной охране	-
14.3	Реквизиты документа, на основании которого установлены требования к сохранению, содержанию и использованию объектов культурного наследия (памятников истории и культуры) народов Российской Федерации, требования к обеспечению доступа к таким объектам либо выявленному объекту культурного наследия	-

Обозначение (номер) помещения, машино-места на плане здания, сооружения, плане этажа: 380

Кадастровый номер: -

№ п/п	Наименование характеристики	Значение характеристики
1	2	3
1	Вид объекта недвижимости (помещение, машино-место)	Помещение
2	Ранее присвоенный государственный учетный номер помещения, машино-места (кадастровый, инвентарный или условный номер)	-
3	Кадастровый номер исходного объекта недвижимости (объектов недвижимости)	-
4	Номер, тип этажа (этажей), на котором (которых) расположено помещение	5, Этаж
5	Адрес помещения, машино-места	-
	Местоположение помещения, машино-места	Российская Федерация, Московская область, г.о Одинцовский, село Лайково, микрорайон Город-событие, дом 70, квартира 380
	Дополнение местоположения помещения, машино-места	-
6	Площадь помещения, машино-места (Р), м ²	44.4
7	Назначение помещения	Жилое
8	Вид жилого помещения (квартира, комната (в квартире), если жилое помещение расположено в многоквартирном доме	Квартира
9	Вид (виды) разрешенного использования помещения	-
10	Наименование помещения	Квартира
11	Кадастровый номер (при наличии) или обозначение на плане этажа (или поэтажном плане) квартиры, в которой расположена комната	-
12	Сведения об отнесении к общему имуществу в многоквартирном доме или к вспомогательным помещениям	-
13	Сведения об отнесении к специализированному жилищному фонду или к жилым помещениям наемного дома социального использования или наемного дома коммерческого использования	-
14	Сведения о включении помещения в единый государственный реестр объектов культурного наследия (памятников истории и культуры) народов Российской Федерации	-
14.1	Регистрационный номер, вид и наименование объекта недвижимости в едином государственном реестре объектов культурного наследия (памятников истории и культуры) народов Российской Федерации либо регистрационный номер учетной карты объекта, представляющего собой историко-культурную ценность, вид и наименование выявленного объекта культурного наследия	-

14.2	Реквизиты решений Правительства Российской Федерации, органов охраны объектов культурного наследия о включении объекта недвижимости в единый государственный реестр объектов культурного наследия (памятников истории и культуры) народов Российской Федерации либо об отнесении объекта недвижимости к выявленным объектам культурного наследия, подлежащим государственной охране	-
14.3	Реквизиты документа, на основании которого установлены требования к сохранению, содержанию и использованию объектов культурного наследия (памятников истории и культуры) народов Российской Федерации, требования к обеспечению доступа к таким объектам либо выявленному объекту культурного наследия	-
Обозначение (номер) помещения, машино-места на плане здания, сооружения, плане этажа: 381		
Кадастровый номер: -		
№ п/п	Наименование характеристики	Значение характеристики
1	2	3
1	Вид объекта недвижимости (помещение, машино-место)	Помещение
2	Ранее присвоенный государственный учетный номер помещения, машино-места (кадастровый, инвентарный или условный номер)	-
3	Кадастровый номер исходного объекта недвижимости (объектов недвижимости)	-
4	Номер, тип этажа (этажей), на котором (которых) расположено помещение	5, Этаж
5	Адрес помещения, машино-места	-
	Местоположение помещения, машино-места	Российская Федерация, Московская область, г.о Одинцовский, село Лайково, микрорайон Город-событие, дом 70, квартира 381
	Дополнение местоположения помещения, машино-места	-
6	Площадь помещения, машино-места (Р), м2	64.7
7	Назначение помещения	Жилое
8	Вид жилого помещения (квартира, комната (в квартире)), если жилое помещение расположено в многоквартирном доме	Квартира
9	Вид (виды) разрешенного использования помещения	-
10	Наименование помещения	Квартира
11	Кадастровый номер (при наличии) или обозначение на плане этажа (или поэтажном плане) квартиры, в которой расположена комната	-
12	Сведения об отнесении к общему имуществу в многоквартирном доме или к вспомогательным помещениям	-
13	Сведения об отнесении к специализированному жилищному фонду или к жилым помещениям наемного дома социального использования или наемного дома коммерческого использования	-

14	Сведения о включении помещения в единый государственный реестр объектов культурного наследия (памятников истории и культуры) народов Российской Федерации	-
14.1	Регистрационный номер, вид и наименование объекта недвижимости в едином государственном реестре объектов культурного наследия (памятников истории и культуры) народов Российской Федерации либо регистрационный номер учетной карты объекта, представляющего собой историко-культурную ценность, вид и наименование выявленного объекта культурного наследия	-
14.2	Реквизиты решений Правительства Российской Федерации, органов охраны объектов культурного наследия о включении объекта недвижимости в единый государственный реестр объектов культурного наследия (памятников истории и культуры) народов Российской Федерации либо об отнесении объекта недвижимости к выявленным объектам культурного наследия, подлежащим государственной охране	-
14.3	Реквизиты документа, на основании которого установлены требования к сохранению, содержанию и использованию объектов культурного наследия (памятников истории и культуры) народов Российской Федерации, требования к обеспечению доступа к таким объектам либо выявленному объекту культурного наследия	-

Обозначение (номер) помещения, машино-места на плане здания, сооружения, плане этажа: 382

Кадастровый номер: -

№ п/п	Наименование характеристики	Значение характеристики
1	2	3
1	Вид объекта недвижимости (помещение, машино-место)	Помещение
2	Ранее присвоенный государственный учетный номер помещения, машино-места (кадастровый, инвентарный или условный номер)	-
3	Кадастровый номер исходного объекта недвижимости (объектов недвижимости)	-
4	Номер, тип этажа (этажей), на котором (которых) расположено помещение	6, Этаж
5	Адрес помещения, машино-места	-
	Местоположение помещения, машино-места	Российская Федерация, Московская область, г.о Одинцовский, село Лайково, микрорайон Город-событие, дом 70, квартира 382
	Дополнение местоположения помещения, машино-места	-
6	Площадь помещения, машино-места (P), м ²	70.9
7	Назначение помещения	Жилое
8	Вид жилого помещения (квартира, комната (в квартире)), если жилое помещение расположено в многоквартирном доме	Квартира
9	Вид (виды) разрешенного использования помещения	-
10	Наименование помещения	Квартира

11	Кадастровый номер (при наличии) или обозначение на плане этажа (или поэтажном плане) квартиры, в которой расположена комната	-
12	Сведения об отнесении к общему имуществу в многоквартирном доме или к вспомогательным помещениям	-
13	Сведения об отнесении к специализированному жилищному фонду или к жилым помещениям наемного дома социального использования или наемного дома коммерческого использования	-
14	Сведения о включении помещения в единый государственный реестр объектов культурного наследия (памятников истории и культуры) народов Российской Федерации	-
14.1	Регистрационный номер, вид и наименование объекта недвижимости в едином государственном реестре объектов культурного наследия (памятников истории и культуры) народов Российской Федерации либо регистрационный номер учетной карты объекта, представляющего собой историко-культурную ценность, вид и наименование выявленного объекта культурного наследия	-
14.2	Реквизиты решений Правительства Российской Федерации, органов охраны объектов культурного наследия о включении объекта недвижимости в единый государственный реестр объектов культурного наследия (памятников истории и культуры) народов Российской Федерации либо об отнесении объекта недвижимости к выявленным объектам культурного наследия, подлежащим государственной охране	-
14.3	Реквизиты документа, на основании которого установлены требования к сохранению, содержанию и использованию объектов культурного наследия (памятников истории и культуры) народов Российской Федерации, требования к обеспечению доступа к таким объектам либо выявленному объекту культурного наследия	-
Обозначение (номер) помещения, машино-места на плане здания, сооружения, плане этажа: 383		
Кадастровый номер: -		
№ п/п	Наименование характеристики	Значение характеристики
1	2	3
1	Вид объекта недвижимости (помещение, машино-место)	Помещение
2	Ранее присвоенный государственный учетный номер помещения, машино-места (кадастровый, инвентарный или условный номер)	-
3	Кадастровый номер исходного объекта недвижимости (объектов недвижимости)	-
4	Номер, тип этажа (этажей), на котором (которых) расположено помещение	6, Этаж
5	Адрес помещения, машино-места	-
	Местоположение помещения, машино-места	Российская Федерация, Московская область, г.о Одинцовский, село Лайково, микрорайон Город-событие, дом 70, квартира 383

5	Дополнение местоположения помещения, машино-места	-
6	Площадь помещения, машино-места (Р), м2	44.4
7	Назначение помещения	Жилое
8	Вид жилого помещения (квартира, комната (в квартире)), если жилое помещение расположено в многоквартирном доме	Квартира
9	Вид (виды) разрешенного использования помещения	-
10	Наименование помещения	Квартира
11	Кадастровый номер (при наличии) или обозначение на плане этажа (или поэтажном плане) квартиры, в которой расположена комната	-
12	Сведения об отнесении к общему имуществу в многоквартирном доме или к вспомогательным помещениям	-
13	Сведения об отнесении к специализированному жилищному фонду или к жилым помещениям наемного дома социального использования или наемного дома коммерческого использования	-
14	Сведения о включении помещения в единый государственный реестр объектов культурного наследия (памятников истории и культуры) народов Российской Федерации	-
14.1	Регистрационный номер, вид и наименование объекта недвижимости в едином государственном реестре объектов культурного наследия (памятников истории и культуры) народов Российской Федерации либо регистрационный номер учетной карты объекта, представляющего собой историко-культурную ценность, вид и наименование выявленного объекта культурного наследия	-
14.2	Реквизиты решений Правительства Российской Федерации, органов охраны объектов культурного наследия о включении объекта недвижимости в единый государственный реестр объектов культурного наследия (памятников истории и культуры) народов Российской Федерации либо об отнесении объекта недвижимости к выявленным объектам культурного наследия, подлежащим государственной охране	-
14.3	Реквизиты документа, на основании которого установлены требования к сохранению, содержанию и использованию объектов культурного наследия (памятников истории и культуры) народов Российской Федерации, требования к обеспечению доступа к таким объектам либо выявленному объекту культурного наследия	-
Обозначение (номер) помещения, машино-места на плане здания, сооружения, плане этажа: 384		
Кадастровый номер: -		
№ п/п	Наименование характеристики	Значение характеристики
1	2	3
1	Вид объекта недвижимости (помещение, машино-место)	Помещение
2	Ранее присвоенный государственный учетный номер помещения, машино-места (кадастровый, инвентарный или условный номер)	-

3	Кадастровый номер исходного объекта недвижимости (объектов недвижимости)	-
4	Номер, тип этажа (этажей), на котором (которых) расположено помещение	6, Этаж
5	Адрес помещения, машино-места	-
	Местоположение помещения, машино-места	Российская Федерация, Московская область, г.о Одинцовский, село Лайково, микрорайон Город-событие, дом 70, квартира 384
	Дополнение местоположения помещения, машино-места	-
6	Площадь помещения, машино-места (Р), м ²	64.2
7	Назначение помещения	Жилое
8	Вид жилого помещения (квартира, комната (в квартире), если жилое помещение расположено в многоквартирном доме)	Квартира
9	Вид (виды) разрешенного использования помещения	-
10	Наименование помещения	Квартира
11	Кадастровый номер (при наличии) или обозначение на плане этажа (или поэтажном плане) квартиры, в которой расположена комната	-
12	Сведения об отнесении к общему имуществу в многоквартирном доме или к вспомогательным помещениям	-
13	Сведения об отнесении к специализированному жилищному фонду или к жилым помещениям наемного дома социального использования или наемного дома коммерческого использования	-
14	Сведения о включении помещения в единый государственный реестр объектов культурного наследия (памятников истории и культуры) народов Российской Федерации	-
14.1	Регистрационный номер, вид и наименование объекта недвижимости в едином государственном реестре объектов культурного наследия (памятников истории и культуры) народов Российской Федерации либо регистрационный номер учетной карты объекта, представляющего собой историко-культурную ценность, вид и наименование выявленного объекта культурного наследия	-
14.2	Реквизиты решений Правительства Российской Федерации, органов охраны объектов культурного наследия о включении объекта недвижимости в единый государственный реестр объектов культурного наследия (памятников истории и культуры) народов Российской Федерации либо об отнесении объекта недвижимости к выявленным объектам культурного наследия, подлежащим государственной охране	-
14.3	Реквизиты документа, на основании которого установлены требования к сохранению, содержанию и использованию объектов культурного наследия (памятников истории и культуры) народов Российской Федерации, требования к обеспечению доступа к таким объектам либо выявленному объекту культурного наследия	-

Обозначение (номер) помещения, машино-места на плане здания, сооружения, плане этажа: 385

Кадастровый номер: -

№ п/п	Наименование характеристики	Значение характеристики
1	2	3
1	Вид объекта недвижимости (помещение, машино-место)	Помещение
2	Ранее присвоенный государственный учетный номер помещения, машино-места (кадастровый, инвентарный или условный номер)	-
3	Кадастровый номер исходного объекта недвижимости (объектов недвижимости)	-
4	Номер, тип этажа (этажей), на котором (которых) расположено помещение	1, Этаж
5	Адрес помещения, машино-места	-
	Местоположение помещения, машино-места	Российская Федерация, Московская область, г.о Одинцовский, село Лайково, микрорайон Город-событие, дом 70, квартира 385
	Дополнение местоположения помещения, машино-места	-
6	Площадь помещения, машино-места (Р), м ²	78.6
7	Назначение помещения	Жилое
8	Вид жилого помещения (квартира, комната (в квартире), если жилое помещение расположено в многоквартирном доме	Квартира
9	Вид (виды) разрешенного использования помещения	-
10	Наименование помещения	Квартира
11	Кадастровый номер (при наличии) или обозначение на плане этажа (или поэтажном плане) квартиры, в которой расположена комната	-
12	Сведения об отнесении к общему имуществу в многоквартирном доме или к вспомогательным помещениям	-
13	Сведения об отнесении к специализированному жилищному фонду или к жилым помещениям наемного дома социального использования или наемного дома коммерческого использования	-
14	Сведения о включении помещения в единый государственный реестр объектов культурного наследия (памятников истории и культуры) народов Российской Федерации	-
14.1	Регистрационный номер, вид и наименование объекта недвижимости в едином государственном реестре объектов культурного наследия (памятников истории и культуры) народов Российской Федерации либо регистрационный номер учетной карты объекта, представляющего собой историко-культурную ценность, вид и наименование выявленного объекта культурного наследия	-

14.2	Реквизиты решений Правительства Российской Федерации, органов охраны объектов культурного наследия о включении объекта недвижимости в единый государственный реестр объектов культурного наследия (памятников истории и культуры) народов Российской Федерации либо об отнесении объекта недвижимости к выявленным объектам культурного наследия, подлежащим государственной охране	-
14.3	Реквизиты документа, на основании которого установлены требования к сохранению, содержанию и использованию объектов культурного наследия (памятников истории и культуры) народов Российской Федерации, требования к обеспечению доступа к таким объектам либо выявленному объекту культурного наследия	-
Обозначение (номер) помещения, машино-места на плане здания, сооружения, плане этажа: 386		
Кадастровый номер: -		
№ п/п	Наименование характеристики	Значение характеристики
1	2	3
1	Вид объекта недвижимости (помещение, машино-место)	Помещение
2	Ранее присвоенный государственный учетный номер помещения, машино-места (кадастровый, инвентарный или условный номер)	-
3	Кадастровый номер исходного объекта недвижимости (объектов недвижимости)	-
4	Номер, тип этажа (этажей), на котором (которых) расположено помещение	1, Этаж
5	Адрес помещения, машино-места	-
	Местоположение помещения, машино-места	Российская Федерация, Московская область, г.о Одинцовский, село Лайково, микрорайон Город-событие, дом 70, квартира 386
	Дополнение местоположения помещения, машино-места	-
6	Площадь помещения, машино-места (Р), м2	58.4
7	Назначение помещения	Жилое
8	Вид жилого помещения (квартира, комната (в квартире)), если жилое помещение расположено в многоквартирном доме	Квартира
9	Вид (виды) разрешенного использования помещения	-
10	Наименование помещения	Квартира
11	Кадастровый номер (при наличии) или обозначение на плане этажа (или поэтажном плане) квартиры, в которой расположена комната	-
12	Сведения об отнесении к общему имуществу в многоквартирном доме или к вспомогательным помещениям	-
13	Сведения об отнесении к специализированному жилищному фонду или к жилым помещениям наемного дома социального использования или наемного дома коммерческого использования	-

14	Сведения о включении помещения в единый государственный реестр объектов культурного наследия (памятников истории и культуры) народов Российской Федерации	-
14.1	Регистрационный номер, вид и наименование объекта недвижимости в едином государственном реестре объектов культурного наследия (памятников истории и культуры) народов Российской Федерации либо регистрационный номер учетной карты объекта, представляющего собой историко-культурную ценность, вид и наименование выявленного объекта культурного наследия	-
14.2	Реквизиты решений Правительства Российской Федерации, органов охраны объектов культурного наследия о включении объекта недвижимости в единый государственный реестр объектов культурного наследия (памятников истории и культуры) народов Российской Федерации либо об отнесении объекта недвижимости к выявленным объектам культурного наследия, подлежащим государственной охране	-
14.3	Реквизиты документа, на основании которого установлены требования к сохранению, содержанию и использованию объектов культурного наследия (памятников истории и культуры) народов Российской Федерации, требования к обеспечению доступа к таким объектам либо выявленному объекту культурного наследия	-

Обозначение (номер) помещения, машино-места на плане здания, сооружения, плане этажа: 387

Кадастровый номер: -

№ п/п	Наименование характеристики	Значение характеристики
1	2	3
1	Вид объекта недвижимости (помещение, машино-место)	Помещение
2	Ранее присвоенный государственный учетный номер помещения, машино-места (кадастровый, инвентарный или условный номер)	-
3	Кадастровый номер исходного объекта недвижимости (объектов недвижимости)	-
4	Номер, тип этажа (этажей), на котором (которых) расположено помещение	2, Этаж
5	Адрес помещения, машино-места	-
	Местоположение помещения, машино-места	Российская Федерация, Московская область, г.о Одинцовский, село Лайково, микрорайон Город-событие, дом 70, квартира 387
	Дополнение местоположения помещения, машино-места	-
6	Площадь помещения, машино-места (P), м ²	79.8
7	Назначение помещения	Жилое
8	Вид жилого помещения (квартира, комната (в квартире), если жилое помещение расположено в многоквартирном доме)	Квартира
9	Вид (виды) разрешенного использования помещения	-
10	Наименование помещения	Квартира

11	Кадастровый номер (при наличии) или обозначение на плане этажа (или поэтажном плане) квартиры, в которой расположена комната	-
12	Сведения об отнесении к общему имуществу в многоквартирном доме или к вспомогательным помещениям	-
13	Сведения об отнесении к специализированному жилищному фонду или к жилым помещениям наемного дома социального использования или наемного дома коммерческого использования	-
14	Сведения о включении помещения в единый государственный реестр объектов культурного наследия (памятников истории и культуры) народов Российской Федерации	-
14.1	Регистрационный номер, вид и наименование объекта недвижимости в едином государственном реестре объектов культурного наследия (памятников истории и культуры) народов Российской Федерации либо регистрационный номер учетной карты объекта, представляющего собой историко-культурную ценность, вид и наименование выявленного объекта культурного наследия	-
14.2	Реквизиты решений Правительства Российской Федерации, органов охраны объектов культурного наследия о включении объекта недвижимости в единый государственный реестр объектов культурного наследия (памятников истории и культуры) народов Российской Федерации либо об отнесении объекта недвижимости к выявленным объектам культурного наследия, подлежащим государственной охране	-
14.3	Реквизиты документа, на основании которого установлены требования к сохранению, содержанию и использованию объектов культурного наследия (памятников истории и культуры) народов Российской Федерации, требования к обеспечению доступа к таким объектам либо выявленному объекту культурного наследия	-
Обозначение (номер) помещения, машино-места на плане здания, сооружения, плане этажа: 388		
Кадастровый номер: -		
№ п/п	Наименование характеристики	Значение характеристики
1	2	3
1	Вид объекта недвижимости (помещение, машино-место)	Помещение
2	Ранее присвоенный государственный учетный номер помещения, машино-места (кадастровый, инвентарный или условный номер)	-
3	Кадастровый номер исходного объекта недвижимости (объектов недвижимости)	-
4	Номер, тип этажа (этажей), на котором (которых) расположено помещение	2, Этаж
5	Адрес помещения, машино-места	-
	Местоположение помещения, машино-места	Российская Федерация, Московская область, г.о Одинцовский, село Лайково, микрорайон Город-событие, дом 70, квартира 388

5	Дополнение местоположения помещения, машино-места	-
6	Площадь помещения, машино-места (Р), м2	44.2
7	Назначение помещения	Жилое
8	Вид жилого помещения (квартира, комната (в квартире)), если жилое помещение расположено в многоквартирном доме	Квартира
9	Вид (виды) разрешенного использования помещения	-
10	Наименование помещения	Квартира
11	Кадастровый номер (при наличии) или обозначение на плане этажа (или поэтажном плане) квартиры, в которой расположена комната	-
12	Сведения об отнесении к общему имуществу в многоквартирном доме или к вспомогательным помещениям	-
13	Сведения об отнесении к специализированному жилищному фонду или к жилым помещениям наемного дома социального использования или наемного дома коммерческого использования	-
14	Сведения о включении помещения в единый государственный реестр объектов культурного наследия (памятников истории и культуры) народов Российской Федерации	-
14.1	Регистрационный номер, вид и наименование объекта недвижимости в едином государственном реестре объектов культурного наследия (памятников истории и культуры) народов Российской Федерации либо регистрационный номер учетной карты объекта, представляющего собой историко-культурную ценность, вид и наименование выявленного объекта культурного наследия	-
14.2	Реквизиты решений Правительства Российской Федерации, органов охраны объектов культурного наследия о включении объекта недвижимости в единый государственный реестр объектов культурного наследия (памятников истории и культуры) народов Российской Федерации либо об отнесении объекта недвижимости к выявленным объектам культурного наследия, подлежащим государственной охране	-
14.3	Реквизиты документа, на основании которого установлены требования к сохранению, содержанию и использованию объектов культурного наследия (памятников истории и культуры) народов Российской Федерации, требования к обеспечению доступа к таким объектам либо выявленному объекту культурного наследия	-
Обозначение (номер) помещения, машино-места на плане здания, сооружения, плане этажа: 389		
Кадастровый номер: -		
№ п/п	Наименование характеристики	Значение характеристики
1	2	3
1	Вид объекта недвижимости (помещение, машино-место)	Помещение
2	Ранее присвоенный государственный учетный номер помещения, машино-места (кадастровый, инвентарный или условный номер)	-

3	Кадастровый номер исходного объекта недвижимости (объектов недвижимости)	-
4	Номер, тип этажа (этажей), на котором (которых) расположено помещение	2, Этаж
5	Адрес помещения, машино-места	-
	Местоположение помещения, машино-места	Российская Федерация, Московская область, г.о Одинцовский, село Лайково, микрорайон Город-событие, дом 70, квартира 389
	Дополнение местоположения помещения, машино-места	-
6	Площадь помещения, машино-места (Р), м ²	58.2
7	Назначение помещения	Жилое
8	Вид жилого помещения (квартира, комната (в квартире), если жилое помещение расположено в многоквартирном доме)	Квартира
9	Вид (виды) разрешенного использования помещения	-
10	Наименование помещения	Квартира
11	Кадастровый номер (при наличии) или обозначение на плане этажа (или поэтажном плане) квартиры, в которой расположена комната	-
12	Сведения об отнесении к общему имуществу в многоквартирном доме или к вспомогательным помещениям	-
13	Сведения об отнесении к специализированному жилищному фонду или к жилым помещениям наемного дома социального использования или наемного дома коммерческого использования	-
14	Сведения о включении помещения в единый государственный реестр объектов культурного наследия (памятников истории и культуры) народов Российской Федерации	-
14.1	Регистрационный номер, вид и наименование объекта недвижимости в едином государственном реестре объектов культурного наследия (памятников истории и культуры) народов Российской Федерации либо регистрационный номер учетной карты объекта, представляющего собой историко-культурную ценность, вид и наименование выявленного объекта культурного наследия	-
14.2	Реквизиты решений Правительства Российской Федерации, органов охраны объектов культурного наследия о включении объекта недвижимости в единый государственный реестр объектов культурного наследия (памятников истории и культуры) народов Российской Федерации либо об отнесении объекта недвижимости к выявленным объектам культурного наследия, подлежащим государственной охране	-
14.3	Реквизиты документа, на основании которого установлены требования к сохранению, содержанию и использованию объектов культурного наследия (памятников истории и культуры) народов Российской Федерации, требования к обеспечению доступа к таким объектам либо выявленному объекту культурного наследия	-

Обозначение (номер) помещения, машино-места на плане здания, сооружения, плане этажа: 390		
Кадастровый номер: -		
№ п/п	Наименование характеристики	Значение характеристики
1	2	3
1	Вид объекта недвижимости (помещение, машино-место)	Помещение
2	Ранее присвоенный государственный учетный номер помещения, машино-места (кадастровый, инвентарный или условный номер)	-
3	Кадастровый номер исходного объекта недвижимости (объектов недвижимости)	-
4	Номер, тип этажа (этажей), на котором (которых) расположено помещение	3, Этаж
5	Адрес помещения, машино-места	-
	Местоположение помещения, машино-места	Российская Федерация, Московская область, г.о Одинцовский, село Лайково, микрорайон Город-событие, дом 70, квартира 390
	Дополнение местоположения помещения, машино-места	-
6	Площадь помещения, машино-места (Р), м ²	80.1
7	Назначение помещения	Жилое
8	Вид жилого помещения (квартира, комната (в квартире), если жилое помещение расположено в многоквартирном доме)	Квартира
9	Вид (виды) разрешенного использования помещения	-
10	Наименование помещения	Квартира
11	Кадастровый номер (при наличии) или обозначение на плане этажа (или поэтажном плане) квартиры, в которой расположена комната	-
12	Сведения об отнесении к общему имуществу в многоквартирном доме или к вспомогательным помещениям	-
13	Сведения об отнесении к специализированному жилищному фонду или к жилым помещениям наемного дома социального использования или наемного дома коммерческого использования	-
14	Сведения о включении помещения в единый государственный реестр объектов культурного наследия (памятников истории и культуры) народов Российской Федерации	-
14.1	Регистрационный номер, вид и наименование объекта недвижимости в едином государственном реестре объектов культурного наследия (памятников истории и культуры) народов Российской Федерации либо регистрационный номер учетной карты объекта, представляющего собой историко-культурную ценность, вид и наименование выявленного объекта культурного наследия	-

14.2	Реквизиты решений Правительства Российской Федерации, органов охраны объектов культурного наследия о включении объекта недвижимости в единый государственный реестр объектов культурного наследия (памятников истории и культуры) народов Российской Федерации либо об отнесении объекта недвижимости к выявленным объектам культурного наследия, подлежащим государственной охране	-
14.3	Реквизиты документа, на основании которого установлены требования к сохранению, содержанию и использованию объектов культурного наследия (памятников истории и культуры) народов Российской Федерации, требования к обеспечению доступа к таким объектам либо выявленному объекту культурного наследия	-

Обозначение (номер) помещения, машино-места на плане здания, сооружения, плане этажа: 391

Кадастровый номер: -

№ п/п	Наименование характеристики	Значение характеристики
1	2	3
1	Вид объекта недвижимости (помещение, машино-место)	Помещение
2	Ранее присвоенный государственный учетный номер помещения, машино-места (кадастровый, инвентарный или условный номер)	-
3	Кадастровый номер исходного объекта недвижимости (объектов недвижимости)	-
4	Номер, тип этажа (этажей), на котором (которых) расположено помещение	3, Этаж
5	Адрес помещения, машино-места	-
	Местоположение помещения, машино-места	Российская Федерация, Московская область, г.о Одинцовский, село Лайково, микрорайон Город-событие, дом 70, квартира 391
	Дополнение местоположения помещения, машино-места	-
6	Площадь помещения, машино-места (Р), м2	44.3
7	Назначение помещения	Жилое
8	Вид жилого помещения (квартира, комната (в квартире), если жилое помещение расположено в многоквартирном доме	Квартира
9	Вид (виды) разрешенного использования помещения	-
10	Наименование помещения	Квартира
11	Кадастровый номер (при наличии) или обозначение на плане этажа (или поэтажном плане) квартиры, в которой расположена комната	-
12	Сведения об отнесении к общему имуществу в многоквартирном доме или к вспомогательным помещениям	-
13	Сведения об отнесении к специализированному жилищному фонду или к жилым помещениям наемного дома социального использования или наемного дома коммерческого использования	-

14	Сведения о включении помещения в единый государственный реестр объектов культурного наследия (памятников истории и культуры) народов Российской Федерации	-
14.1	Регистрационный номер, вид и наименование объекта недвижимости в едином государственном реестре объектов культурного наследия (памятников истории и культуры) народов Российской Федерации либо регистрационный номер учетной карты объекта, представляющего собой историко-культурную ценность, вид и наименование выявленного объекта культурного наследия	-
14.2	Реквизиты решений Правительства Российской Федерации, органов охраны объектов культурного наследия о включении объекта недвижимости в единый государственный реестр объектов культурного наследия (памятников истории и культуры) народов Российской Федерации либо об отнесении объекта недвижимости к выявленным объектам культурного наследия, подлежащим государственной охране	-
14.3	Реквизиты документа, на основании которого установлены требования к сохранению, содержанию и использованию объектов культурного наследия (памятников истории и культуры) народов Российской Федерации, требования к обеспечению доступа к таким объектам либо выявленному объекту культурного наследия	-

Обозначение (номер) помещения, машино-места на плане здания, сооружения, плане этажа: 392

Кадастровый номер: -

№ п/п	Наименование характеристики	Значение характеристики
1	2	3
1	Вид объекта недвижимости (помещение, машино-место)	Помещение
2	Ранее присвоенный государственный учетный номер помещения, машино-места (кадастровый, инвентарный или условный номер)	-
3	Кадастровый номер исходного объекта недвижимости (объектов недвижимости)	-
4	Номер, тип этажа (этажей), на котором (которых) расположено помещение	3, Этаж
5	Адрес помещения, машино-места	-
	Местоположение помещения, машино-места	Российская Федерация, Московская область, г.о Одинцовский, село Лайково, микрорайон Город-событие, дом 70, квартира 392
	Дополнение местоположения помещения, машино-места	-
6	Площадь помещения, машино-места (P), м ²	58.6
7	Назначение помещения	Жилое
8	Вид жилого помещения (квартира, комната (в квартире), если жилое помещение расположено в многоквартирном доме)	Квартира
9	Вид (виды) разрешенного использования помещения	-
10	Наименование помещения	Квартира

11	Кадастровый номер (при наличии) или обозначение на плане этажа (или поэтажном плане) квартиры, в которой расположена комната	-
12	Сведения об отнесении к общему имуществу в многоквартирном доме или к вспомогательным помещениям	-
13	Сведения об отнесении к специализированному жилищному фонду или к жилым помещениям наемного дома социального использования или наемного дома коммерческого использования	-
14	Сведения о включении помещения в единый государственный реестр объектов культурного наследия (памятников истории и культуры) народов Российской Федерации	-
14.1	Регистрационный номер, вид и наименование объекта недвижимости в едином государственном реестре объектов культурного наследия (памятников истории и культуры) народов Российской Федерации либо регистрационный номер учетной карты объекта, представляющего собой историко-культурную ценность, вид и наименование выявленного объекта культурного наследия	-
14.2	Реквизиты решений Правительства Российской Федерации, органов охраны объектов культурного наследия о включении объекта недвижимости в единый государственный реестр объектов культурного наследия (памятников истории и культуры) народов Российской Федерации либо об отнесении объекта недвижимости к выявленным объектам культурного наследия, подлежащим государственной охране	-
14.3	Реквизиты документа, на основании которого установлены требования к сохранению, содержанию и использованию объектов культурного наследия (памятников истории и культуры) народов Российской Федерации, требования к обеспечению доступа к таким объектам либо выявленному объекту культурного наследия	-
Обозначение (номер) помещения, машино-места на плане здания, сооружения, плане этажа: 393		
Кадастровый номер: -		
№ п/п	Наименование характеристики	Значение характеристики
1	2	3
1	Вид объекта недвижимости (помещение, машино-место)	Помещение
2	Ранее присвоенный государственный учетный номер помещения, машино-места (кадастровый, инвентарный или условный номер)	-
3	Кадастровый номер исходного объекта недвижимости (объектов недвижимости)	-
4	Номер, тип этажа (этажей), на котором (которых) расположено помещение	4, Этаж
5	Адрес помещения, машино-места	-
	Местоположение помещения, машино-места	Российская Федерация, Московская область, г.о Одинцовский, село Лайково, микрорайон Город-событие, дом 70, квартира 393

5	Дополнение местоположения помещения, машино-места	-
6	Площадь помещения, машино-места (Р), м2	79.8
7	Назначение помещения	Жилое
8	Вид жилого помещения (квартира, комната (в квартире)), если жилое помещение расположено в многоквартирном доме	Квартира
9	Вид (виды) разрешенного использования помещения	-
10	Наименование помещения	Квартира
11	Кадастровый номер (при наличии) или обозначение на плане этажа (или поэтажном плане) квартиры, в которой расположена комната	-
12	Сведения об отнесении к общему имуществу в многоквартирном доме или к вспомогательным помещениям	-
13	Сведения об отнесении к специализированному жилищному фонду или к жилым помещениям наемного дома социального использования или наемного дома коммерческого использования	-
14	Сведения о включении помещения в единый государственный реестр объектов культурного наследия (памятников истории и культуры) народов Российской Федерации	-
14.1	Регистрационный номер, вид и наименование объекта недвижимости в едином государственном реестре объектов культурного наследия (памятников истории и культуры) народов Российской Федерации либо регистрационный номер учетной карты объекта, представляющего собой историко-культурную ценность, вид и наименование выявленного объекта культурного наследия	-
14.2	Реквизиты решений Правительства Российской Федерации, органов охраны объектов культурного наследия о включении объекта недвижимости в единый государственный реестр объектов культурного наследия (памятников истории и культуры) народов Российской Федерации либо об отнесении объекта недвижимости к выявленным объектам культурного наследия, подлежащим государственной охране	-
14.3	Реквизиты документа, на основании которого установлены требования к сохранению, содержанию и использованию объектов культурного наследия (памятников истории и культуры) народов Российской Федерации, требования к обеспечению доступа к таким объектам либо выявленному объекту культурного наследия	-
Обозначение (номер) помещения, машино-места на плане здания, сооружения, плане этажа: 394		
Кадастровый номер: -		
№ п/п	Наименование характеристики	Значение характеристики
1	2	3
1	Вид объекта недвижимости (помещение, машино-место)	Помещение
2	Ранее присвоенный государственный учетный номер помещения, машино-места (кадастровый, инвентарный или условный номер)	-

3	Кадастровый номер исходного объекта недвижимости (объектов недвижимости)	-
4	Номер, тип этажа (этажей), на котором (которых) расположено помещение	4, Этаж
5	Адрес помещения, машино-места	-
	Местоположение помещения, машино-места	Российская Федерация, Московская область, г.о Одинцовский, село Лайково, микрорайон Город-событие, дом 70, квартира 394
	Дополнение местоположения помещения, машино-места	-
6	Площадь помещения, машино-места (Р), м ²	44.2
7	Назначение помещения	Жилое
8	Вид жилого помещения (квартира, комната (в квартире), если жилое помещение расположено в многоквартирном доме	Квартира
9	Вид (виды) разрешенного использования помещения	-
10	Наименование помещения	Квартира
11	Кадастровый номер (при наличии) или обозначение на плане этажа (или поэтажном плане) квартиры, в которой расположена комната	-
12	Сведения об отнесении к общему имуществу в многоквартирном доме или к вспомогательным помещениям	-
13	Сведения об отнесении к специализированному жилищному фонду или к жилым помещениям наемного дома социального использования или наемного дома коммерческого использования	-
14	Сведения о включении помещения в единый государственный реестр объектов культурного наследия (памятников истории и культуры) народов Российской Федерации	-
14.1	Регистрационный номер, вид и наименование объекта недвижимости в едином государственном реестре объектов культурного наследия (памятников истории и культуры) народов Российской Федерации либо регистрационный номер учетной карты объекта, представляющего собой историко-культурную ценность, вид и наименование выявленного объекта культурного наследия	-
14.2	Реквизиты решений Правительства Российской Федерации, органов охраны объектов культурного наследия о включении объекта недвижимости в единый государственный реестр объектов культурного наследия (памятников истории и культуры) народов Российской Федерации либо об отнесении объекта недвижимости к выявленным объектам культурного наследия, подлежащим государственной охране	-
14.3	Реквизиты документа, на основании которого установлены требования к сохранению, содержанию и использованию объектов культурного наследия (памятников истории и культуры) народов Российской Федерации, требования к обеспечению доступа к таким объектам либо выявленному объекту культурного наследия	-

Обозначение (номер) помещения, машино-места на плане здания, сооружения, плане этажа: 395

Кадастровый номер: -

№ п/п	Наименование характеристики	Значение характеристики
1	2	3
1	Вид объекта недвижимости (помещение, машино-место)	Помещение
2	Ранее присвоенный государственный учетный номер помещения, машино-места (кадастровый, инвентарный или условный номер)	-
3	Кадастровый номер исходного объекта недвижимости (объектов недвижимости)	-
4	Номер, тип этажа (этажей), на котором (которых) расположено помещение	4, Этаж
5	Адрес помещения, машино-места	-
	Местоположение помещения, машино-места	Российская Федерация, Московская область, г.о Одинцовский, село Лайково, микрорайон Город-событие, дом 70, квартира 395
	Дополнение местоположения помещения, машино-места	-
6	Площадь помещения, машино-места (Р), м ²	58.6
7	Назначение помещения	Жилое
8	Вид жилого помещения (квартира, комната (в квартире), если жилое помещение расположено в многоквартирном доме	Квартира
9	Вид (виды) разрешенного использования помещения	-
10	Наименование помещения	Квартира
11	Кадастровый номер (при наличии) или обозначение на плане этажа (или поэтажном плане) квартиры, в которой расположена комната	-
12	Сведения об отнесении к общему имуществу в многоквартирном доме или к вспомогательным помещениям	-
13	Сведения об отнесении к специализированному жилищному фонду или к жилым помещениям наемного дома социального использования или наемного дома коммерческого использования	-
14	Сведения о включении помещения в единый государственный реестр объектов культурного наследия (памятников истории и культуры) народов Российской Федерации	-
14.1	Регистрационный номер, вид и наименование объекта недвижимости в едином государственном реестре объектов культурного наследия (памятников истории и культуры) народов Российской Федерации либо регистрационный номер учетной карты объекта, представляющего собой историко-культурную ценность, вид и наименование выявленного объекта культурного наследия	-

14.2	Реквизиты решений Правительства Российской Федерации, органов охраны объектов культурного наследия о включении объекта недвижимости в единый государственный реестр объектов культурного наследия (памятников истории и культуры) народов Российской Федерации либо об отнесении объекта недвижимости к выявленным объектам культурного наследия, подлежащим государственной охране	-
14.3	Реквизиты документа, на основании которого установлены требования к сохранению, содержанию и использованию объектов культурного наследия (памятников истории и культуры) народов Российской Федерации, требования к обеспечению доступа к таким объектам либо выявленному объекту культурного наследия	-
Обозначение (номер) помещения, машино-места на плане здания, сооружения, плане этажа: Н0001		
Кадастровый номер: -		
№ п/п	Наименование характеристики	Значение характеристики
1	2	3
1	Вид объекта недвижимости (помещение, машино-место)	Помещение
2	Ранее присвоенный государственный учетный номер помещения, машино-места (кадастровый, инвентарный или условный номер)	-
3	Кадастровый номер исходного объекта недвижимости (объектов недвижимости)	-
4	Номер, тип этажа (этажей), на котором (которых) расположено помещение	1, Этаж
5	Адрес помещения, машино-места	-
	Местоположение помещения, машино-места	Российская Федерация, Московская область, г.о Одинцовский, село Лайково, микрорайон Город-событие, дом 70, помещение Н0001
	Дополнение местоположения помещения, машино-места	-
6	Площадь помещения, машино-места (Р), м2	324.4
7	Назначение помещения	Нежилое
8	Вид жилого помещения (квартира, комната (в квартире)), если жилое помещение расположено в многоквартирном доме	-
9	Вид (виды) разрешенного использования помещения	-
10	Наименование помещения	Помещение под аренду и продажу
11	Кадастровый номер (при наличии) или обозначение на плане этажа (или поэтажном плане) квартиры, в которой расположена комната	-
12	Сведения об отнесении к общему имуществу в многоквартирном доме или к вспомогательным помещениям	-
13	Сведения об отнесении к специализированному жилищному фонду или к жилым помещениям наемного дома социального использования или наемного дома коммерческого использования	-

14	Сведения о включении помещения в единый государственный реестр объектов культурного наследия (памятников истории и культуры) народов Российской Федерации	-
14.1	Регистрационный номер, вид и наименование объекта недвижимости в едином государственном реестре объектов культурного наследия (памятников истории и культуры) народов Российской Федерации либо регистрационный номер учетной карты объекта, представляющего собой историко-культурную ценность, вид и наименование выявленного объекта культурного наследия	-
14.2	Реквизиты решений Правительства Российской Федерации, органов охраны объектов культурного наследия о включении объекта недвижимости в единый государственный реестр объектов культурного наследия (памятников истории и культуры) народов Российской Федерации либо об отнесении объекта недвижимости к выявленным объектам культурного наследия, подлежащим государственной охране	-
14.3	Реквизиты документа, на основании которого установлены требования к сохранению, содержанию и использованию объектов культурного наследия (памятников истории и культуры) народов Российской Федерации, требования к обеспечению доступа к таким объектам либо выявленному объекту культурного наследия	-

Обозначение (номер) помещения, машино-места на плане здания, сооружения, плане этажа: Н0002

Кадастровый номер: -

№ п/п	Наименование характеристики	Значение характеристики
1	2	3
1	Вид объекта недвижимости (помещение, машино-место)	Помещение
2	Ранее присвоенный государственный учетный номер помещения, машино-места (кадастровый, инвентарный или условный номер)	-
3	Кадастровый номер исходного объекта недвижимости (объектов недвижимости)	-
4	Номер, тип этажа (этажей), на котором (которых) расположено помещение	1, Этаж
5	Адрес помещения, машино-места	-
	Местоположение помещения, машино-места	Российская Федерация, Московская область, г.о Одинцовский, село Лайково, микрорайон Город-событие, дом 70, помещение Н0002
	Дополнение местоположения помещения, машино-места	-
6	Площадь помещения, машино-места (Р), м ²	125.4
7	Назначение помещения	Нежилое
8	Вид жилого помещения (квартира, комната (в квартире)), если жилое помещение расположено в многоквартирном доме	-
9	Вид (виды) разрешенного использования помещения	-
10	Наименование помещения	Помещение под аренду и продажу

11	Кадастровый номер (при наличии) или обозначение на плане этажа (или поэтажном плане) квартиры, в которой расположена комната	-
12	Сведения об отнесении к общему имуществу в многоквартирном доме или к вспомогательным помещениям	-
13	Сведения об отнесении к специализированному жилищному фонду или к жилым помещениям наемного дома социального использования или наемного дома коммерческого использования	-
14	Сведения о включении помещения в единый государственный реестр объектов культурного наследия (памятников истории и культуры) народов Российской Федерации	-
14.1	Регистрационный номер, вид и наименование объекта недвижимости в едином государственном реестре объектов культурного наследия (памятников истории и культуры) народов Российской Федерации либо регистрационный номер учетной карты объекта, представляющего собой историко-культурную ценность, вид и наименование выявленного объекта культурного наследия	-
14.2	Реквизиты решений Правительства Российской Федерации, органов охраны объектов культурного наследия о включении объекта недвижимости в единый государственный реестр объектов культурного наследия (памятников истории и культуры) народов Российской Федерации либо об отнесении объекта недвижимости к выявленным объектам культурного наследия, подлежащим государственной охране	-
14.3	Реквизиты документа, на основании которого установлены требования к сохранению, содержанию и использованию объектов культурного наследия (памятников истории и культуры) народов Российской Федерации, требования к обеспечению доступа к таким объектам либо выявленному объекту культурного наследия	-
Обозначение (номер) помещения, машино-места на плане здания, сооружения, плане этажа: 201		
Кадастровый номер: -		
№ п/п	Наименование характеристики	Значение характеристики
1	2	3
1	Вид объекта недвижимости (помещение, машино-место)	Помещение
2	Ранее присвоенный государственный учетный номер помещения, машино-места (кадастровый, инвентарный или условный номер)	-
3	Кадастровый номер исходного объекта недвижимости (объектов недвижимости)	-
4	Номер, тип этажа (этажей), на котором (которых) расположено помещение	подвал, Этаж
5	Адрес помещения, машино-места	-
	Местоположение помещения, машино-места	Российская Федерация, Московская область, г.о Одинцовский, село Лайково, микрорайон Город-событие, дом 70, помещение 201

5	Дополнение местоположения помещения, машино-места	-
6	Площадь помещения, машино-места (Р), м ²	3.0
7	Назначение помещения	Нежилое
8	Вид жилого помещения (квартира, комната (в квартире)), если жилое помещение расположено в многоквартирном доме	-
9	Вид (виды) разрешенного использования помещения	-
10	Наименование помещения	Кладовая
11	Кадастровый номер (при наличии) или обозначение на плане этажа (или поэтажном плане) квартиры, в которой расположена комната	-
12	Сведения об отнесении к общему имуществу в многоквартирном доме или к вспомогательным помещениям	-
13	Сведения об отнесении к специализированному жилищному фонду или к жилым помещениям наемного дома социального использования или наемного дома коммерческого использования	-
14	Сведения о включении помещения в единый государственный реестр объектов культурного наследия (памятников истории и культуры) народов Российской Федерации	-
14.1	Регистрационный номер, вид и наименование объекта недвижимости в едином государственном реестре объектов культурного наследия (памятников истории и культуры) народов Российской Федерации либо регистрационный номер учетной карты объекта, представляющего собой историко-культурную ценность, вид и наименование выявленного объекта культурного наследия	-
14.2	Реквизиты решений Правительства Российской Федерации, органов охраны объектов культурного наследия о включении объекта недвижимости в единый государственный реестр объектов культурного наследия (памятников истории и культуры) народов Российской Федерации либо об отнесении объекта недвижимости к выявленным объектам культурного наследия, подлежащим государственной охране	-
14.3	Реквизиты документа, на основании которого установлены требования к сохранению, содержанию и использованию объектов культурного наследия (памятников истории и культуры) народов Российской Федерации, требования к обеспечению доступа к таким объектам либо выявленному объекту культурного наследия	-
Обозначение (номер) помещения, машино-места на плане здания, сооружения, плане этажа: 202		
Кадастровый номер: -		
№ п/п	Наименование характеристики	Значение характеристики
1	2	3
1	Вид объекта недвижимости (помещение, машино-место)	Помещение
2	Ранее присвоенный государственный учетный номер помещения, машино-места (кадастровый, инвентарный или условный номер)	-

3	Кадастровый номер исходного объекта недвижимости (объектов недвижимости)	-
4	Номер, тип этажа (этажей), на котором (которых) расположено помещение	подвал, Этаж
5	Адрес помещения, машино-места	-
	Местоположение помещения, машино-места	Российская Федерация, Московская область, г.о Одинцовский, село Лайково, микрорайон Город-событие, дом 70, помещение 202
	Дополнение местоположения помещения, машино-места	-
6	Площадь помещения, машино-места (Р), м ²	3.9
7	Назначение помещения	Нежилое
8	Вид жилого помещения (квартира, комната (в квартире), если жилое помещение расположено в многоквартирном доме	-
9	Вид (виды) разрешенного использования помещения	-
10	Наименование помещения	Кладовая
11	Кадастровый номер (при наличии) или обозначение на плане этажа (или поэтажном плане) квартиры, в которой расположена комната	-
12	Сведения об отнесении к общему имуществу в многоквартирном доме или к вспомогательным помещениям	-
13	Сведения об отнесении к специализированному жилищному фонду или к жилым помещениям наемного дома социального использования или наемного дома коммерческого использования	-
14	Сведения о включении помещения в единый государственный реестр объектов культурного наследия (памятников истории и культуры) народов Российской Федерации	-
14.1	Регистрационный номер, вид и наименование объекта недвижимости в едином государственном реестре объектов культурного наследия (памятников истории и культуры) народов Российской Федерации либо регистрационный номер учетной карты объекта, представляющего собой историко-культурную ценность, вид и наименование выявленного объекта культурного наследия	-
14.2	Реквизиты решений Правительства Российской Федерации, органов охраны объектов культурного наследия о включении объекта недвижимости в единый государственный реестр объектов культурного наследия (памятников истории и культуры) народов Российской Федерации либо об отнесении объекта недвижимости к выявленным объектам культурного наследия, подлежащим государственной охране	-
14.3	Реквизиты документа, на основании которого установлены требования к сохранению, содержанию и использованию объектов культурного наследия (памятников истории и культуры) народов Российской Федерации, требования к обеспечению доступа к таким объектам либо выявленному объекту культурного наследия	-

Обозначение (номер) помещения, машино-места на плане здания, сооружения, плане этажа: 203

Кадастровый номер: -

№ п/п	Наименование характеристики	Значение характеристики
1	2	3
1	Вид объекта недвижимости (помещение, машино-место)	Помещение
2	Ранее присвоенный государственный учетный номер помещения, машино-места (кадастровый, инвентарный или условный номер)	-
3	Кадастровый номер исходного объекта недвижимости (объектов недвижимости)	-
4	Номер, тип этажа (этажей), на котором (которых) расположено помещение	подвал, Этаж
5	Адрес помещения, машино-места	-
	Местоположение помещения, машино-места	Российская Федерация, Московская область, г.о Одинцовский, село Лайково, микрорайон Город-событие, дом 70, помещение 203
	Дополнение местоположения помещения, машино-места	-
6	Площадь помещения, машино-места (Р), м ²	4.0
7	Назначение помещения	Нежилое
8	Вид жилого помещения (квартира, комната (в квартире), если жилое помещение расположено в многоквартирном доме	-
9	Вид (виды) разрешенного использования помещения	-
10	Наименование помещения	Кладовая
11	Кадастровый номер (при наличии) или обозначение на плане этажа (или поэтажном плане) квартиры, в которой расположена комната	-
12	Сведения об отнесении к общему имуществу в многоквартирном доме или к вспомогательным помещениям	-
13	Сведения об отнесении к специализированному жилищному фонду или к жилым помещениям наемного дома социального использования или наемного дома коммерческого использования	-
14	Сведения о включении помещения в единый государственный реестр объектов культурного наследия (памятников истории и культуры) народов Российской Федерации	-
14.1	Регистрационный номер, вид и наименование объекта недвижимости в едином государственном реестре объектов культурного наследия (памятников истории и культуры) народов Российской Федерации либо регистрационный номер учетной карты объекта, представляющего собой историко-культурную ценность, вид и наименование выявленного объекта культурного наследия	-

14.2	Реквизиты решений Правительства Российской Федерации, органов охраны объектов культурного наследия о включении объекта недвижимости в единый государственный реестр объектов культурного наследия (памятников истории и культуры) народов Российской Федерации либо об отнесении объекта недвижимости к выявленным объектам культурного наследия, подлежащим государственной охране	-
14.3	Реквизиты документа, на основании которого установлены требования к сохранению, содержанию и использованию объектов культурного наследия (памятников истории и культуры) народов Российской Федерации, требования к обеспечению доступа к таким объектам либо выявленному объекту культурного наследия	-
Обозначение (номер) помещения, машино-места на плане здания, сооружения, плане этажа: 204		
Кадастровый номер: -		
№ п/п	Наименование характеристики	Значение характеристики
1	2	3
1	Вид объекта недвижимости (помещение, машино-место)	Помещение
2	Ранее присвоенный государственный учетный номер помещения, машино-места (кадастровый, инвентарный или условный номер)	-
3	Кадастровый номер исходного объекта недвижимости (объектов недвижимости)	-
4	Номер, тип этажа (этажей), на котором (которых) расположено помещение	подвал, Этаж
5	Адрес помещения, машино-места	-
	Местоположение помещения, машино-места	Российская Федерация, Московская область, г.о Одинцовский, село Лайково, микрорайон Город-событие, дом 70, помещение 204
	Дополнение местоположения помещения, машино-места	-
6	Площадь помещения, машино-места (P), м2	3.0
7	Назначение помещения	Нежилое
8	Вид жилого помещения (квартира, комната (в квартире)), если жилое помещение расположено в многоквартирном доме	-
9	Вид (виды) разрешенного использования помещения	-
10	Наименование помещения	Кладовая
11	Кадастровый номер (при наличии) или обозначение на плане этажа (или поэтажном плане) квартиры, в которой расположена комната	-
12	Сведения об отнесении к общему имуществу в многоквартирном доме или к вспомогательным помещениям	-
13	Сведения об отнесении к специализированному жилищному фонду или к жилым помещениям наемного дома социального использования или наемного дома коммерческого использования	-

14	Сведения о включении помещения в единый государственный реестр объектов культурного наследия (памятников истории и культуры) народов Российской Федерации	-
14.1	Регистрационный номер, вид и наименование объекта недвижимости в едином государственном реестре объектов культурного наследия (памятников истории и культуры) народов Российской Федерации либо регистрационный номер учетной карты объекта, представляющего собой историко-культурную ценность, вид и наименование выявленного объекта культурного наследия	-
14.2	Реквизиты решений Правительства Российской Федерации, органов охраны объектов культурного наследия о включении объекта недвижимости в единый государственный реестр объектов культурного наследия (памятников истории и культуры) народов Российской Федерации либо об отнесении объекта недвижимости к выявленным объектам культурного наследия, подлежащим государственной охране	-
14.3	Реквизиты документа, на основании которого установлены требования к сохранению, содержанию и использованию объектов культурного наследия (памятников истории и культуры) народов Российской Федерации, требования к обеспечению доступа к таким объектам либо выявленному объекту культурного наследия	-

Обозначение (номер) помещения, машино-места на плане здания, сооружения, плане этажа: 205

Кадастровый номер: -

№ п/п	Наименование характеристики	Значение характеристики
1	2	3
1	Вид объекта недвижимости (помещение, машино-место)	Помещение
2	Ранее присвоенный государственный учетный номер помещения, машино-места (кадастровый, инвентарный или условный номер)	-
3	Кадастровый номер исходного объекта недвижимости (объектов недвижимости)	-
4	Номер, тип этажа (этажей), на котором (которых) расположено помещение	подвал, Этаж
5	Адрес помещения, машино-места	-
	Местоположение помещения, машино-места	Российская Федерация, Московская область, г.о Одинцовский, село Лайково, микрорайон Город-событие, дом 70, помещение 205
	Дополнение местоположения помещения, машино-места	-
6	Площадь помещения, машино-места (P), м ²	3.0
7	Назначение помещения	Нежилое
8	Вид жилого помещения (квартира, комната (в квартире), если жилое помещение расположено в многоквартирном доме)	-
9	Вид (виды) разрешенного использования помещения	-
10	Наименование помещения	Кладовая

11	Кадастровый номер (при наличии) или обозначение на плане этажа (или поэтажном плане) квартиры, в которой расположена комната	-
12	Сведения об отнесении к общему имуществу в многоквартирном доме или к вспомогательным помещениям	-
13	Сведения об отнесении к специализированному жилищному фонду или к жилым помещениям наемного дома социального использования или наемного дома коммерческого использования	-
14	Сведения о включении помещения в единый государственный реестр объектов культурного наследия (памятников истории и культуры) народов Российской Федерации	-
14.1	Регистрационный номер, вид и наименование объекта недвижимости в едином государственном реестре объектов культурного наследия (памятников истории и культуры) народов Российской Федерации либо регистрационный номер учетной карты объекта, представляющего собой историко-культурную ценность, вид и наименование выявленного объекта культурного наследия	-
14.2	Реквизиты решений Правительства Российской Федерации, органов охраны объектов культурного наследия о включении объекта недвижимости в единый государственный реестр объектов культурного наследия (памятников истории и культуры) народов Российской Федерации либо об отнесении объекта недвижимости к выявленным объектам культурного наследия, подлежащим государственной охране	-
14.3	Реквизиты документа, на основании которого установлены требования к сохранению, содержанию и использованию объектов культурного наследия (памятников истории и культуры) народов Российской Федерации, требования к обеспечению доступа к таким объектам либо выявленному объекту культурного наследия	-
Обозначение (номер) помещения, машино-места на плане здания, сооружения, плане этажа: 206		
Кадастровый номер: -		
№ п/п	Наименование характеристики	Значение характеристики
1	2	3
1	Вид объекта недвижимости (помещение, машино-место)	Помещение
2	Ранее присвоенный государственный учетный номер помещения, машино-места (кадастровый, инвентарный или условный номер)	-
3	Кадастровый номер исходного объекта недвижимости (объектов недвижимости)	-
4	Номер, тип этажа (этажей), на котором (которых) расположено помещение	подвал, Этаж
5	Адрес помещения, машино-места	-
	Местоположение помещения, машино-места	Российская Федерация, Московская область, г.о Одинцовский, село Лайково, микрорайон Город-событие, дом 70, помещение 206

5	Дополнение местоположения помещения, машино-места	-
6	Площадь помещения, машино-места (Р), м2	3.5
7	Назначение помещения	Нежилое
8	Вид жилого помещения (квартира, комната (в квартире)), если жилое помещение расположено в многоквартирном доме	-
9	Вид (виды) разрешенного использования помещения	-
10	Наименование помещения	Кладовая
11	Кадастровый номер (при наличии) или обозначение на плане этажа (или поэтажном плане) квартиры, в которой расположена комната	-
12	Сведения об отнесении к общему имуществу в многоквартирном доме или к вспомогательным помещениям	-
13	Сведения об отнесении к специализированному жилищному фонду или к жилым помещениям наемного дома социального использования или наемного дома коммерческого использования	-
14	Сведения о включении помещения в единый государственный реестр объектов культурного наследия (памятников истории и культуры) народов Российской Федерации	-
14.1	Регистрационный номер, вид и наименование объекта недвижимости в едином государственном реестре объектов культурного наследия (памятников истории и культуры) народов Российской Федерации либо регистрационный номер учетной карты объекта, представляющего собой историко-культурную ценность, вид и наименование выявленного объекта культурного наследия	-
14.2	Реквизиты решений Правительства Российской Федерации, органов охраны объектов культурного наследия о включении объекта недвижимости в единый государственный реестр объектов культурного наследия (памятников истории и культуры) народов Российской Федерации либо об отнесении объекта недвижимости к выявленным объектам культурного наследия, подлежащим государственной охране	-
14.3	Реквизиты документа, на основании которого установлены требования к сохранению, содержанию и использованию объектов культурного наследия (памятников истории и культуры) народов Российской Федерации, требования к обеспечению доступа к таким объектам либо выявленному объекту культурного наследия	-
Обозначение (номер) помещения, машино-места на плане здания, сооружения, плане этажа: 207		
Кадастровый номер: -		
№ п/п	Наименование характеристики	Значение характеристики
1	2	3
1	Вид объекта недвижимости (помещение, машино-место)	Помещение
2	Ранее присвоенный государственный учетный номер помещения, машино-места (кадастровый, инвентарный или условный номер)	-

3	Кадастровый номер исходного объекта недвижимости (объектов недвижимости)	-
4	Номер, тип этажа (этажей), на котором (которых) расположено помещение	подвал, Этаж
5	Адрес помещения, машино-места	-
	Местоположение помещения, машино-места	Российская Федерация, Московская область, г.о Одинцовский, село Лайково, микрорайон Город-событие, дом 70, помещение 207
	Дополнение местоположения помещения, машино-места	-
6	Площадь помещения, машино-места (Р), м ²	3.6
7	Назначение помещения	Нежилое
8	Вид жилого помещения (квартира, комната (в квартире), если жилое помещение расположено в многоквартирном доме)	-
9	Вид (виды) разрешенного использования помещения	-
10	Наименование помещения	Кладовая
11	Кадастровый номер (при наличии) или обозначение на плане этажа (или поэтажном плане) квартиры, в которой расположена комната	-
12	Сведения об отнесении к общему имуществу в многоквартирном доме или к вспомогательным помещениям	-
13	Сведения об отнесении к специализированному жилищному фонду или к жилым помещениям наемного дома социального использования или наемного дома коммерческого использования	-
14	Сведения о включении помещения в единый государственный реестр объектов культурного наследия (памятников истории и культуры) народов Российской Федерации	-
14.1	Регистрационный номер, вид и наименование объекта недвижимости в едином государственном реестре объектов культурного наследия (памятников истории и культуры) народов Российской Федерации либо регистрационный номер учетной карты объекта, представляющего собой историко-культурную ценность, вид и наименование выявленного объекта культурного наследия	-
14.2	Реквизиты решений Правительства Российской Федерации, органов охраны объектов культурного наследия о включении объекта недвижимости в единый государственный реестр объектов культурного наследия (памятников истории и культуры) народов Российской Федерации либо об отнесении объекта недвижимости к выявленным объектам культурного наследия, подлежащим государственной охране	-
14.3	Реквизиты документа, на основании которого установлены требования к сохранению, содержанию и использованию объектов культурного наследия (памятников истории и культуры) народов Российской Федерации, требования к обеспечению доступа к таким объектам либо выявленному объекту культурного наследия	-

Обозначение (номер) помещения, машино-места на плане здания, сооружения, плане этажа: 208

Кадастровый номер: -

№ п/п	Наименование характеристики	Значение характеристики
1	2	3
1	Вид объекта недвижимости (помещение, машино-место)	Помещение
2	Ранее присвоенный государственный учетный номер помещения, машино-места (кадастровый, инвентарный или условный номер)	-
3	Кадастровый номер исходного объекта недвижимости (объектов недвижимости)	-
4	Номер, тип этажа (этажей), на котором (которых) расположено помещение	подвал, Этаж
5	Адрес помещения, машино-места	-
	Местоположение помещения, машино-места	Российская Федерация, Московская область, г.о Одинцовский, село Лайково, микрорайон Город-событие, дом 70, помещение 208
	Дополнение местоположения помещения, машино-места	-
6	Площадь помещения, машино-места (P), м ²	3.0
7	Назначение помещения	Нежилое
8	Вид жилого помещения (квартира, комната (в квартире), если жилое помещение расположено в многоквартирном доме)	-
9	Вид (виды) разрешенного использования помещения	-
10	Наименование помещения	Кладовая
11	Кадастровый номер (при наличии) или обозначение на плане этажа (или поэтажном плане) квартиры, в которой расположена комната	-
12	Сведения об отнесении к общему имуществу в многоквартирном доме или к вспомогательным помещениям	-
13	Сведения об отнесении к специализированному жилищному фонду или к жилым помещениям наемного дома социального использования или наемного дома коммерческого использования	-
14	Сведения о включении помещения в единый государственный реестр объектов культурного наследия (памятников истории и культуры) народов Российской Федерации	-
14.1	Регистрационный номер, вид и наименование объекта недвижимости в едином государственном реестре объектов культурного наследия (памятников истории и культуры) народов Российской Федерации либо регистрационный номер учетной карты объекта, представляющего собой историко-культурную ценность, вид и наименование выявленного объекта культурного наследия	-

14.2	Реквизиты решений Правительства Российской Федерации, органов охраны объектов культурного наследия о включении объекта недвижимости в единый государственный реестр объектов культурного наследия (памятников истории и культуры) народов Российской Федерации либо об отнесении объекта недвижимости к выявленным объектам культурного наследия, подлежащим государственной охране	-
14.3	Реквизиты документа, на основании которого установлены требования к сохранению, содержанию и использованию объектов культурного наследия (памятников истории и культуры) народов Российской Федерации, требования к обеспечению доступа к таким объектам либо выявленному объекту культурного наследия	-
Обозначение (номер) помещения, машино-места на плане здания, сооружения, плане этажа: 209		
Кадастровый номер: -		
№ п/п	Наименование характеристики	Значение характеристики
1	2	3
1	Вид объекта недвижимости (помещение, машино-место)	Помещение
2	Ранее присвоенный государственный учетный номер помещения, машино-места (кадастровый, инвентарный или условный номер)	-
3	Кадастровый номер исходного объекта недвижимости (объектов недвижимости)	-
4	Номер, тип этажа (этажей), на котором (которых) расположено помещение	подвал, Этаж
5	Адрес помещения, машино-места	-
	Местоположение помещения, машино-места	Российская Федерация, Московская область, г.о Одинцовский, село Лайково, микрорайон Город-событие, дом 70, помещение 209
	Дополнение местоположения помещения, машино-места	-
6	Площадь помещения, машино-места (Р), м2	3.0
7	Назначение помещения	Нежилое
8	Вид жилого помещения (квартира, комната (в квартире)), если жилое помещение расположено в многоквартирном доме	-
9	Вид (виды) разрешенного использования помещения	-
10	Наименование помещения	Кладовая
11	Кадастровый номер (при наличии) или обозначение на плане этажа (или поэтажном плане) квартиры, в которой расположена комната	-
12	Сведения об отнесении к общему имуществу в многоквартирном доме или к вспомогательным помещениям	-
13	Сведения об отнесении к специализированному жилищному фонду или к жилым помещениям наемного дома социального использования или наемного дома коммерческого использования	-

14	Сведения о включении помещения в единый государственный реестр объектов культурного наследия (памятников истории и культуры) народов Российской Федерации	-
14.1	Регистрационный номер, вид и наименование объекта недвижимости в едином государственном реестре объектов культурного наследия (памятников истории и культуры) народов Российской Федерации либо регистрационный номер учетной карты объекта, представляющего собой историко-культурную ценность, вид и наименование выявленного объекта культурного наследия	-
14.2	Реквизиты решений Правительства Российской Федерации, органов охраны объектов культурного наследия о включении объекта недвижимости в единый государственный реестр объектов культурного наследия (памятников истории и культуры) народов Российской Федерации либо об отнесении объекта недвижимости к выявленным объектам культурного наследия, подлежащим государственной охране	-
14.3	Реквизиты документа, на основании которого установлены требования к сохранению, содержанию и использованию объектов культурного наследия (памятников истории и культуры) народов Российской Федерации, требования к обеспечению доступа к таким объектам либо выявленному объекту культурного наследия	-

Обозначение (номер) помещения, машино-места на плане здания, сооружения, плане этажа: 210

Кадастровый номер: -

№ п/п	Наименование характеристики	Значение характеристики
1	2	3
1	Вид объекта недвижимости (помещение, машино-место)	Помещение
2	Ранее присвоенный государственный учетный номер помещения, машино-места (кадастровый, инвентарный или условный номер)	-
3	Кадастровый номер исходного объекта недвижимости (объектов недвижимости)	-
4	Номер, тип этажа (этажей), на котором (которых) расположено помещение	подвал, Этаж
5	Адрес помещения, машино-места	-
	Местоположение помещения, машино-места	Российская Федерация, Московская область, г.о Одинцовский, село Лайково, микрорайон Город-событие, дом 70, помещение 210
	Дополнение местоположения помещения, машино-места	-
6	Площадь помещения, машино-места (P), м ²	3.1
7	Назначение помещения	Нежилое
8	Вид жилого помещения (квартира, комната (в квартире)), если жилое помещение расположено в многоквартирном доме	-
9	Вид (виды) разрешенного использования помещения	-
10	Наименование помещения	Кладовая

11	Кадастровый номер (при наличии) или обозначение на плане этажа (или поэтажном плане) квартиры, в которой расположена комната	-
12	Сведения об отнесении к общему имуществу в многоквартирном доме или к вспомогательным помещениям	-
13	Сведения об отнесении к специализированному жилищному фонду или к жилым помещениям наемного дома социального использования или наемного дома коммерческого использования	-
14	Сведения о включении помещения в единый государственный реестр объектов культурного наследия (памятников истории и культуры) народов Российской Федерации	-
14.1	Регистрационный номер, вид и наименование объекта недвижимости в едином государственном реестре объектов культурного наследия (памятников истории и культуры) народов Российской Федерации либо регистрационный номер учетной карты объекта, представляющего собой историко-культурную ценность, вид и наименование выявленного объекта культурного наследия	-
14.2	Реквизиты решений Правительства Российской Федерации, органов охраны объектов культурного наследия о включении объекта недвижимости в единый государственный реестр объектов культурного наследия (памятников истории и культуры) народов Российской Федерации либо об отнесении объекта недвижимости к выявленным объектам культурного наследия, подлежащим государственной охране	-
14.3	Реквизиты документа, на основании которого установлены требования к сохранению, содержанию и использованию объектов культурного наследия (памятников истории и культуры) народов Российской Федерации, требования к обеспечению доступа к таким объектам либо выявленному объекту культурного наследия	-
Обозначение (номер) помещения, машино-места на плане здания, сооружения, плане этажа: 211		
Кадастровый номер: -		
№ п/п	Наименование характеристики	Значение характеристики
1	2	3
1	Вид объекта недвижимости (помещение, машино-место)	Помещение
2	Ранее присвоенный государственный учетный номер помещения, машино-места (кадастровый, инвентарный или условный номер)	-
3	Кадастровый номер исходного объекта недвижимости (объектов недвижимости)	-
4	Номер, тип этажа (этажей), на котором (которых) расположено помещение	подвал, Этаж
5	Адрес помещения, машино-места	-
	Местоположение помещения, машино-места	Российская Федерация, Московская область, г.о Одинцовский, село Лайково, микрорайон Город-событие, дом 70, помещение 211

5	Дополнение местоположения помещения, машино-места	-
6	Площадь помещения, машино-места (Р), м ²	4.5
7	Назначение помещения	Нежилое
8	Вид жилого помещения (квартира, комната (в квартире)), если жилое помещение расположено в многоквартирном доме	-
9	Вид (виды) разрешенного использования помещения	-
10	Наименование помещения	Кладовая
11	Кадастровый номер (при наличии) или обозначение на плане этажа (или поэтажном плане) квартиры, в которой расположена комната	-
12	Сведения об отнесении к общему имуществу в многоквартирном доме или к вспомогательным помещениям	-
13	Сведения об отнесении к специализированному жилищному фонду или к жилым помещениям наемного дома социального использования или наемного дома коммерческого использования	-
14	Сведения о включении помещения в единый государственный реестр объектов культурного наследия (памятников истории и культуры) народов Российской Федерации	-
14.1	Регистрационный номер, вид и наименование объекта недвижимости в едином государственном реестре объектов культурного наследия (памятников истории и культуры) народов Российской Федерации либо регистрационный номер учетной карты объекта, представляющего собой историко-культурную ценность, вид и наименование выявленного объекта культурного наследия	-
14.2	Реквизиты решений Правительства Российской Федерации, органов охраны объектов культурного наследия о включении объекта недвижимости в единый государственный реестр объектов культурного наследия (памятников истории и культуры) народов Российской Федерации либо об отнесении объекта недвижимости к выявленным объектам культурного наследия, подлежащим государственной охране	-
14.3	Реквизиты документа, на основании которого установлены требования к сохранению, содержанию и использованию объектов культурного наследия (памятников истории и культуры) народов Российской Федерации, требования к обеспечению доступа к таким объектам либо выявленному объекту культурного наследия	-
Обозначение (номер) помещения, машино-места на плане здания, сооружения, плане этажа: 212		
Кадастровый номер: -		
№ п/п	Наименование характеристики	Значение характеристики
1	2	3
1	Вид объекта недвижимости (помещение, машино-место)	Помещение
2	Ранее присвоенный государственный учетный номер помещения, машино-места (кадастровый, инвентарный или условный номер)	-

3	Кадастровый номер исходного объекта недвижимости (объектов недвижимости)	-
4	Номер, тип этажа (этажей), на котором (которых) расположено помещение	подвал, Этаж
5	Адрес помещения, машино-места	-
	Местоположение помещения, машино-места	Российская Федерация, Московская область, г.о Одинцовский, село Лайково, микрорайон Город-событие, дом 70, помещение 212
	Дополнение местоположения помещения, машино-места	-
6	Площадь помещения, машино-места (Р), м2	4.0
7	Назначение помещения	Нежилое
8	Вид жилого помещения (квартира, комната (в квартире), если жилое помещение расположено в многоквартирном доме	-
9	Вид (виды) разрешенного использования помещения	-
10	Наименование помещения	Кладовая
11	Кадастровый номер (при наличии) или обозначение на плане этажа (или поэтажном плане) квартиры, в которой расположена комната	-
12	Сведения об отнесении к общему имуществу в многоквартирном доме или к вспомогательным помещениям	-
13	Сведения об отнесении к специализированному жилищному фонду или к жилым помещениям наемного дома социального использования или наемного дома коммерческого использования	-
14	Сведения о включении помещения в единый государственный реестр объектов культурного наследия (памятников истории и культуры) народов Российской Федерации	-
14.1	Регистрационный номер, вид и наименование объекта недвижимости в едином государственном реестре объектов культурного наследия (памятников истории и культуры) народов Российской Федерации либо регистрационный номер учетной карты объекта, представляющего собой историко-культурную ценность, вид и наименование выявленного объекта культурного наследия	-
14.2	Реквизиты решений Правительства Российской Федерации, органов охраны объектов культурного наследия о включении объекта недвижимости в единый государственный реестр объектов культурного наследия (памятников истории и культуры) народов Российской Федерации либо об отнесении объекта недвижимости к выявленным объектам культурного наследия, подлежащим государственной охране	-
14.3	Реквизиты документа, на основании которого установлены требования к сохранению, содержанию и использованию объектов культурного наследия (памятников истории и культуры) народов Российской Федерации, требования к обеспечению доступа к таким объектам либо выявленному объекту культурного наследия	-

Обозначение (номер) помещения, машино-места на плане здания, сооружения, плане этажа: 213

Кадастровый номер: -

№ п/п	Наименование характеристики	Значение характеристики
1	2	3
1	Вид объекта недвижимости (помещение, машино-место)	Помещение
2	Ранее присвоенный государственный учетный номер помещения, машино-места (кадастровый, инвентарный или условный номер)	-
3	Кадастровый номер исходного объекта недвижимости (объектов недвижимости)	-
4	Номер, тип этажа (этажей), на котором (которых) расположено помещение	подвал, Этаж
5	Адрес помещения, машино-места	-
	Местоположение помещения, машино-места	Российская Федерация, Московская область, г.о Одинцовский, село Лайково, микрорайон Город-событие, дом 70, помещение 213
	Дополнение местоположения помещения, машино-места	-
6	Площадь помещения, машино-места (Р), м ²	3.0
7	Назначение помещения	Нежилое
8	Вид жилого помещения (квартира, комната (в квартире), если жилое помещение расположено в многоквартирном доме	-
9	Вид (виды) разрешенного использования помещения	-
10	Наименование помещения	Кладовая
11	Кадастровый номер (при наличии) или обозначение на плане этажа (или поэтажном плане) квартиры, в которой расположена комната	-
12	Сведения об отнесении к общему имуществу в многоквартирном доме или к вспомогательным помещениям	-
13	Сведения об отнесении к специализированному жилищному фонду или к жилым помещениям наемного дома социального использования или наемного дома коммерческого использования	-
14	Сведения о включении помещения в единый государственный реестр объектов культурного наследия (памятников истории и культуры) народов Российской Федерации	-
14.1	Регистрационный номер, вид и наименование объекта недвижимости в едином государственном реестре объектов культурного наследия (памятников истории и культуры) народов Российской Федерации либо регистрационный номер учетной карты объекта, представляющего собой историко-культурную ценность, вид и наименование выявленного объекта культурного наследия	-

14.2	Реквизиты решений Правительства Российской Федерации, органов охраны объектов культурного наследия о включении объекта недвижимости в единый государственный реестр объектов культурного наследия (памятников истории и культуры) народов Российской Федерации либо об отнесении объекта недвижимости к выявленным объектам культурного наследия, подлежащим государственной охране	-
14.3	Реквизиты документа, на основании которого установлены требования к сохранению, содержанию и использованию объектов культурного наследия (памятников истории и культуры) народов Российской Федерации, требования к обеспечению доступа к таким объектам либо выявленному объекту культурного наследия	-

Обозначение (номер) помещения, машино-места на плане здания, сооружения, плане этажа: 214

Кадастровый номер: -

№ п/п	Наименование характеристики	Значение характеристики
1	2	3
1	Вид объекта недвижимости (помещение, машино-место)	Помещение
2	Ранее присвоенный государственный учетный номер помещения, машино-места (кадастровый, инвентарный или условный номер)	-
3	Кадастровый номер исходного объекта недвижимости (объектов недвижимости)	-
4	Номер, тип этажа (этажей), на котором (которых) расположено помещение	подвал, Этаж
5	Адрес помещения, машино-места	-
	Местоположение помещения, машино-места	Российская Федерация, Московская область, г.о Одинцовский, село Лайково, микрорайон Город-событие, дом 70, помещение 214
	Дополнение местоположения помещения, машино-места	-
6	Площадь помещения, машино-места (Р), м ²	4.0
7	Назначение помещения	Нежилое
8	Вид жилого помещения (квартира, комната (в квартире)), если жилое помещение расположено в многоквартирном доме	-
9	Вид (виды) разрешенного использования помещения	-
10	Наименование помещения	Кладовая
11	Кадастровый номер (при наличии) или обозначение на плане этажа (или поэтажном плане) квартиры, в которой расположена комната	-
12	Сведения об отнесении к общему имуществу в многоквартирном доме или к вспомогательным помещениям	-
13	Сведения об отнесении к специализированному жилищному фонду или к жилым помещениям наемного дома социального использования или наемного дома коммерческого использования	-

14	Сведения о включении помещения в единый государственный реестр объектов культурного наследия (памятников истории и культуры) народов Российской Федерации	-
14.1	Регистрационный номер, вид и наименование объекта недвижимости в едином государственном реестре объектов культурного наследия (памятников истории и культуры) народов Российской Федерации либо регистрационный номер учетной карты объекта, представляющего собой историко-культурную ценность, вид и наименование выявленного объекта культурного наследия	-
14.2	Реквизиты решений Правительства Российской Федерации, органов охраны объектов культурного наследия о включении объекта недвижимости в единый государственный реестр объектов культурного наследия (памятников истории и культуры) народов Российской Федерации либо об отнесении объекта недвижимости к выявленным объектам культурного наследия, подлежащим государственной охране	-
14.3	Реквизиты документа, на основании которого установлены требования к сохранению, содержанию и использованию объектов культурного наследия (памятников истории и культуры) народов Российской Федерации, требования к обеспечению доступа к таким объектам либо выявленному объекту культурного наследия	-

Обозначение (номер) помещения, машино-места на плане здания, сооружения, плане этажа: 215

Кадастровый номер: -

№ п/п	Наименование характеристики	Значение характеристики
1	2	3
1	Вид объекта недвижимости (помещение, машино-место)	Помещение
2	Ранее присвоенный государственный учетный номер помещения, машино-места (кадастровый, инвентарный или условный номер)	-
3	Кадастровый номер исходного объекта недвижимости (объектов недвижимости)	-
4	Номер, тип этажа (этажей), на котором (которых) расположено помещение	подвал, Этаж
5	Адрес помещения, машино-места	-
	Местоположение помещения, машино-места	Российская Федерация, Московская область, г.о Одинцовский, село Лайково, микрорайон Город-событие, дом 70, помещение 215
	Дополнение местоположения помещения, машино-места	-
6	Площадь помещения, машино-места (Р), м ²	4.0
7	Назначение помещения	Нежилое
8	Вид жилого помещения (квартира, комната (в квартире)), если жилое помещение расположено в многоквартирном доме	-
9	Вид (виды) разрешенного использования помещения	-
10	Наименование помещения	Кладовая

11	Кадастровый номер (при наличии) или обозначение на плане этажа (или поэтажном плане) квартиры, в которой расположена комната	-
12	Сведения об отнесении к общему имуществу в многоквартирном доме или к вспомогательным помещениям	-
13	Сведения об отнесении к специализированному жилищному фонду или к жилым помещениям наемного дома социального использования или наемного дома коммерческого использования	-
14	Сведения о включении помещения в единый государственный реестр объектов культурного наследия (памятников истории и культуры) народов Российской Федерации	-
14.1	Регистрационный номер, вид и наименование объекта недвижимости в едином государственном реестре объектов культурного наследия (памятников истории и культуры) народов Российской Федерации либо регистрационный номер учетной карты объекта, представляющего собой историко-культурную ценность, вид и наименование выявленного объекта культурного наследия	-
14.2	Реквизиты решений Правительства Российской Федерации, органов охраны объектов культурного наследия о включении объекта недвижимости в единый государственный реестр объектов культурного наследия (памятников истории и культуры) народов Российской Федерации либо об отнесении объекта недвижимости к выявленным объектам культурного наследия, подлежащим государственной охране	-
14.3	Реквизиты документа, на основании которого установлены требования к сохранению, содержанию и использованию объектов культурного наследия (памятников истории и культуры) народов Российской Федерации, требования к обеспечению доступа к таким объектам либо выявленному объекту культурного наследия	-

Обозначение (номер) помещения, машино-места на плане здания, сооружения, плане этажа: 216

Кадастровый номер: -

№ п/п	Наименование характеристики	Значение характеристики
1	2	3
1	Вид объекта недвижимости (помещение, машино-место)	Помещение
2	Ранее присвоенный государственный учетный номер помещения, машино-места (кадастровый, инвентарный или условный номер)	-
3	Кадастровый номер исходного объекта недвижимости (объектов недвижимости)	-
4	Номер, тип этажа (этажей), на котором (которых) расположено помещение	подвал, Этаж
5	Адрес помещения, машино-места	-
	Местоположение помещения, машино-места	Российская Федерация, Московская область, г.о Одинцовский, село Лайково, микрорайон Город-событие, дом 70, помещение 216

5	Дополнение местоположения помещения, машино-места	-
6	Площадь помещения, машино-места (Р), м2	3.9
7	Назначение помещения	Нежилое
8	Вид жилого помещения (квартира, комната (в квартире)), если жилое помещение расположено в многоквартирном доме	-
9	Вид (виды) разрешенного использования помещения	-
10	Наименование помещения	Кладовая
11	Кадастровый номер (при наличии) или обозначение на плане этажа (или поэтажном плане) квартиры, в которой расположена комната	-
12	Сведения об отнесении к общему имуществу в многоквартирном доме или к вспомогательным помещениям	-
13	Сведения об отнесении к специализированному жилищному фонду или к жилым помещениям наемного дома социального использования или наемного дома коммерческого использования	-
14	Сведения о включении помещения в единый государственный реестр объектов культурного наследия (памятников истории и культуры) народов Российской Федерации	-
14.1	Регистрационный номер, вид и наименование объекта недвижимости в едином государственном реестре объектов культурного наследия (памятников истории и культуры) народов Российской Федерации либо регистрационный номер учетной карты объекта, представляющего собой историко-культурную ценность, вид и наименование выявленного объекта культурного наследия	-
14.2	Реквизиты решений Правительства Российской Федерации, органов охраны объектов культурного наследия о включении объекта недвижимости в единый государственный реестр объектов культурного наследия (памятников истории и культуры) народов Российской Федерации либо об отнесении объекта недвижимости к выявленным объектам культурного наследия, подлежащим государственной охране	-
14.3	Реквизиты документа, на основании которого установлены требования к сохранению, содержанию и использованию объектов культурного наследия (памятников истории и культуры) народов Российской Федерации, требования к обеспечению доступа к таким объектам либо выявленному объекту культурного наследия	-
Обозначение (номер) помещения, машино-места на плане здания, сооружения, плане этажа: 301		
Кадастровый номер: -		
№ п/п	Наименование характеристики	Значение характеристики
1	2	3
1	Вид объекта недвижимости (помещение, машино-место)	Помещение
2	Ранее присвоенный государственный учетный номер помещения, машино-места (кадастровый, инвентарный или условный номер)	-

3	Кадастровый номер исходного объекта недвижимости (объектов недвижимости)	-
4	Номер, тип этажа (этажей), на котором (которых) расположено помещение	подвал, Этаж
5	Адрес помещения, машино-места	-
	Местоположение помещения, машино-места	Российская Федерация, Московская область, г.о Одинцовский, село Лайково, микрорайон Город-событие, дом 70, помещение 301
	Дополнение местоположения помещения, машино-места	-
6	Площадь помещения, машино-места (P), м2	3.0
7	Назначение помещения	Нежилое
8	Вид жилого помещения (квартира, комната (в квартире), если жилое помещение расположено в многоквартирном доме	-
9	Вид (виды) разрешенного использования помещения	-
10	Наименование помещения	Кладовая
11	Кадастровый номер (при наличии) или обозначение на плане этажа (или поэтажном плане) квартиры, в которой расположена комната	-
12	Сведения об отнесении к общему имуществу в многоквартирном доме или к вспомогательным помещениям	-
13	Сведения об отнесении к специализированному жилищному фонду или к жилым помещениям наемного дома социального использования или наемного дома коммерческого использования	-
14	Сведения о включении помещения в единый государственный реестр объектов культурного наследия (памятников истории и культуры) народов Российской Федерации	-
14.1	Регистрационный номер, вид и наименование объекта недвижимости в едином государственном реестре объектов культурного наследия (памятников истории и культуры) народов Российской Федерации либо регистрационный номер учетной карты объекта, представляющего собой историко-культурную ценность, вид и наименование выявленного объекта культурного наследия	-
14.2	Реквизиты решений Правительства Российской Федерации, органов охраны объектов культурного наследия о включении объекта недвижимости в единый государственный реестр объектов культурного наследия (памятников истории и культуры) народов Российской Федерации либо об отнесении объекта недвижимости к выявленным объектам культурного наследия, подлежащим государственной охране	-
14.3	Реквизиты документа, на основании которого установлены требования к сохранению, содержанию и использованию объектов культурного наследия (памятников истории и культуры) народов Российской Федерации, требования к обеспечению доступа к таким объектам либо выявленному объекту культурного наследия	-

Обозначение (номер) помещения, машино-места на плане здания, сооружения, плане этажа: 302

Кадастровый номер: -

№ п/п	Наименование характеристики	Значение характеристики
1	2	3
1	Вид объекта недвижимости (помещение, машино-место)	Помещение
2	Ранее присвоенный государственный учетный номер помещения, машино-места (кадастровый, инвентарный или условный номер)	-
3	Кадастровый номер исходного объекта недвижимости (объектов недвижимости)	-
4	Номер, тип этажа (этажей), на котором (которых) расположено помещение	подвал, Этаж
5	Адрес помещения, машино-места	-
	Местоположение помещения, машино-места	Российская Федерация, Московская область, г.о Одинцовский, село Лайково, микрорайон Город-событие, дом 70, помещение 302
	Дополнение местоположения помещения, машино-места	-
6	Площадь помещения, машино-места (Р), м ²	3.9
7	Назначение помещения	Нежилое
8	Вид жилого помещения (квартира, комната (в квартире), если жилое помещение расположено в многоквартирном доме	-
9	Вид (виды) разрешенного использования помещения	-
10	Наименование помещения	Кладовая
11	Кадастровый номер (при наличии) или обозначение на плане этажа (или поэтажном плане) квартиры, в которой расположена комната	-
12	Сведения об отнесении к общему имуществу в многоквартирном доме или к вспомогательным помещениям	-
13	Сведения об отнесении к специализированному жилищному фонду или к жилым помещениям наемного дома социального использования или наемного дома коммерческого использования	-
14	Сведения о включении помещения в единый государственный реестр объектов культурного наследия (памятников истории и культуры) народов Российской Федерации	-
14.1	Регистрационный номер, вид и наименование объекта недвижимости в едином государственном реестре объектов культурного наследия (памятников истории и культуры) народов Российской Федерации либо регистрационный номер учетной карты объекта, представляющего собой историко-культурную ценность, вид и наименование выявленного объекта культурного наследия	-

14.2	Реквизиты решений Правительства Российской Федерации, органов охраны объектов культурного наследия о включении объекта недвижимости в единый государственный реестр объектов культурного наследия (памятников истории и культуры) народов Российской Федерации либо об отнесении объекта недвижимости к выявленным объектам культурного наследия, подлежащим государственной охране	-
14.3	Реквизиты документа, на основании которого установлены требования к сохранению, содержанию и использованию объектов культурного наследия (памятников истории и культуры) народов Российской Федерации, требования к обеспечению доступа к таким объектам либо выявленному объекту культурного наследия	-
Обозначение (номер) помещения, машино-места на плане здания, сооружения, плане этажа: 303		
Кадастровый номер: -		
№ п/п	Наименование характеристики	Значение характеристики
1	2	3
1	Вид объекта недвижимости (помещение, машино-место)	Помещение
2	Ранее присвоенный государственный учетный номер помещения, машино-места (кадастровый, инвентарный или условный номер)	-
3	Кадастровый номер исходного объекта недвижимости (объектов недвижимости)	-
4	Номер, тип этажа (этажей), на котором (которых) расположено помещение	подвал, Этаж
5	Адрес помещения, машино-места	-
	Местоположение помещения, машино-места	Российская Федерация, Московская область, г.о Одинцовский, село Лайково, микрорайон Город-событие, дом 70, помещение 303
	Дополнение местоположения помещения, машино-места	-
6	Площадь помещения, машино-места (Р), м2	4.0
7	Назначение помещения	Нежилое
8	Вид жилого помещения (квартира, комната (в квартире)), если жилое помещение расположено в многоквартирном доме	-
9	Вид (виды) разрешенного использования помещения	-
10	Наименование помещения	Кладовая
11	Кадастровый номер (при наличии) или обозначение на плане этажа (или поэтажном плане) квартиры, в которой расположена комната	-
12	Сведения об отнесении к общему имуществу в многоквартирном доме или к вспомогательным помещениям	-
13	Сведения об отнесении к специализированному жилищному фонду или к жилым помещениям наемного дома социального использования или наемного дома коммерческого использования	-

14	Сведения о включении помещения в единый государственный реестр объектов культурного наследия (памятников истории и культуры) народов Российской Федерации	-
14.1	Регистрационный номер, вид и наименование объекта недвижимости в едином государственном реестре объектов культурного наследия (памятников истории и культуры) народов Российской Федерации либо регистрационный номер учетной карты объекта, представляющего собой историко-культурную ценность, вид и наименование выявленного объекта культурного наследия	-
14.2	Реквизиты решений Правительства Российской Федерации, органов охраны объектов культурного наследия о включении объекта недвижимости в единый государственный реестр объектов культурного наследия (памятников истории и культуры) народов Российской Федерации либо об отнесении объекта недвижимости к выявленным объектам культурного наследия, подлежащим государственной охране	-
14.3	Реквизиты документа, на основании которого установлены требования к сохранению, содержанию и использованию объектов культурного наследия (памятников истории и культуры) народов Российской Федерации, требования к обеспечению доступа к таким объектам либо выявленному объекту культурного наследия	-

Обозначение (номер) помещения, машино-места на плане здания, сооружения, плане этажа: 304

Кадастровый номер: -

№ п/п	Наименование характеристики	Значение характеристики
1	2	3
1	Вид объекта недвижимости (помещение, машино-место)	Помещение
2	Ранее присвоенный государственный учетный номер помещения, машино-места (кадастровый, инвентарный или условный номер)	-
3	Кадастровый номер исходного объекта недвижимости (объектов недвижимости)	-
4	Номер, тип этажа (этажей), на котором (которых) расположено помещение	подвал, Этаж
5	Адрес помещения, машино-места	-
	Местоположение помещения, машино-места	Российская Федерация, Московская область, г.о Одинцовский, село Лайково, микрорайон Город-событие, дом 70, помещение 304
	Дополнение местоположения помещения, машино-места	-
6	Площадь помещения, машино-места (P), м ²	2.9
7	Назначение помещения	Нежилое
8	Вид жилого помещения (квартира, комната (в квартире)), если жилое помещение расположено в многоквартирном доме	-
9	Вид (виды) разрешенного использования помещения	-
10	Наименование помещения	Кладовая

11	Кадастровый номер (при наличии) или обозначение на плане этажа (или поэтажном плане) квартиры, в которой расположена комната	-
12	Сведения об отнесении к общему имуществу в многоквартирном доме или к вспомогательным помещениям	-
13	Сведения об отнесении к специализированному жилищному фонду или к жилым помещениям наемного дома социального использования или наемного дома коммерческого использования	-
14	Сведения о включении помещения в единый государственный реестр объектов культурного наследия (памятников истории и культуры) народов Российской Федерации	-
14.1	Регистрационный номер, вид и наименование объекта недвижимости в едином государственном реестре объектов культурного наследия (памятников истории и культуры) народов Российской Федерации либо регистрационный номер учетной карты объекта, представляющего собой историко-культурную ценность, вид и наименование выявленного объекта культурного наследия	-
14.2	Реквизиты решений Правительства Российской Федерации, органов охраны объектов культурного наследия о включении объекта недвижимости в единый государственный реестр объектов культурного наследия (памятников истории и культуры) народов Российской Федерации либо об отнесении объекта недвижимости к выявленным объектам культурного наследия, подлежащим государственной охране	-
14.3	Реквизиты документа, на основании которого установлены требования к сохранению, содержанию и использованию объектов культурного наследия (памятников истории и культуры) народов Российской Федерации, требования к обеспечению доступа к таким объектам либо выявленному объекту культурного наследия	-
Обозначение (номер) помещения, машино-места на плане здания, сооружения, плане этажа: 305		
Кадастровый номер: -		
№ п/п	Наименование характеристики	Значение характеристики
1	2	3
1	Вид объекта недвижимости (помещение, машино-место)	Помещение
2	Ранее присвоенный государственный учетный номер помещения, машино-места (кадастровый, инвентарный или условный номер)	-
3	Кадастровый номер исходного объекта недвижимости (объектов недвижимости)	-
4	Номер, тип этажа (этажей), на котором (которых) расположено помещение	подвал, Этаж
5	Адрес помещения, машино-места	-
	Местоположение помещения, машино-места	Российская Федерация, Московская область, г.о Одинцовский, село Лайково, микрорайон Город-событие, дом 70, помещение 305

5	Дополнение местоположения помещения, машино-места	-
6	Площадь помещения, машино-места (Р), м2	3.0
7	Назначение помещения	Нежилое
8	Вид жилого помещения (квартира, комната (в квартире)), если жилое помещение расположено в многоквартирном доме	-
9	Вид (виды) разрешенного использования помещения	-
10	Наименование помещения	Кладовая
11	Кадастровый номер (при наличии) или обозначение на плане этажа (или поэтажном плане) квартиры, в которой расположена комната	-
12	Сведения об отнесении к общему имуществу в многоквартирном доме или к вспомогательным помещениям	-
13	Сведения об отнесении к специализированному жилищному фонду или к жилым помещениям наемного дома социального использования или наемного дома коммерческого использования	-
14	Сведения о включении помещения в единый государственный реестр объектов культурного наследия (памятников истории и культуры) народов Российской Федерации	-
14.1	Регистрационный номер, вид и наименование объекта недвижимости в едином государственном реестре объектов культурного наследия (памятников истории и культуры) народов Российской Федерации либо регистрационный номер учетной карты объекта, представляющего собой историко-культурную ценность, вид и наименование выявленного объекта культурного наследия	-
14.2	Реквизиты решений Правительства Российской Федерации, органов охраны объектов культурного наследия о включении объекта недвижимости в единый государственный реестр объектов культурного наследия (памятников истории и культуры) народов Российской Федерации либо об отнесении объекта недвижимости к выявленным объектам культурного наследия, подлежащим государственной охране	-
14.3	Реквизиты документа, на основании которого установлены требования к сохранению, содержанию и использованию объектов культурного наследия (памятников истории и культуры) народов Российской Федерации, требования к обеспечению доступа к таким объектам либо выявленному объекту культурного наследия	-
Обозначение (номер) помещения, машино-места на плане здания, сооружения, плане этажа: 306		
Кадастровый номер: -		
№ п/п	Наименование характеристики	Значение характеристики
1	2	3
1	Вид объекта недвижимости (помещение, машино-место)	Помещение
2	Ранее присвоенный государственный учетный номер помещения, машино-места (кадастровый, инвентарный или условный номер)	-

3	Кадастровый номер исходного объекта недвижимости (объектов недвижимости)	-
4	Номер, тип этажа (этажей), на котором (которых) расположено помещение	подвал, Этаж
5	Адрес помещения, машино-места	-
	Местоположение помещения, машино-места	Российская Федерация, Московская область, г.о Одинцовский, село Лайково, микрорайон Город-событие, дом 70, помещение 306
	Дополнение местоположения помещения, машино-места	-
6	Площадь помещения, машино-места (Р), м ²	3.1
7	Назначение помещения	Нежилое
8	Вид жилого помещения (квартира, комната (в квартире), если жилое помещение расположено в многоквартирном доме)	-
9	Вид (виды) разрешенного использования помещения	-
10	Наименование помещения	Кладовая
11	Кадастровый номер (при наличии) или обозначение на плане этажа (или поэтажном плане) квартиры, в которой расположена комната	-
12	Сведения об отнесении к общему имуществу в многоквартирном доме или к вспомогательным помещениям	-
13	Сведения об отнесении к специализированному жилищному фонду или к жилым помещениям наемного дома социального использования или наемного дома коммерческого использования	-
14	Сведения о включении помещения в единый государственный реестр объектов культурного наследия (памятников истории и культуры) народов Российской Федерации	-
14.1	Регистрационный номер, вид и наименование объекта недвижимости в едином государственном реестре объектов культурного наследия (памятников истории и культуры) народов Российской Федерации либо регистрационный номер учетной карты объекта, представляющего собой историко-культурную ценность, вид и наименование выявленного объекта культурного наследия	-
14.2	Реквизиты решений Правительства Российской Федерации, органов охраны объектов культурного наследия о включении объекта недвижимости в единый государственный реестр объектов культурного наследия (памятников истории и культуры) народов Российской Федерации либо об отнесении объекта недвижимости к выявленным объектам культурного наследия, подлежащим государственной охране	-
14.3	Реквизиты документа, на основании которого установлены требования к сохранению, содержанию и использованию объектов культурного наследия (памятников истории и культуры) народов Российской Федерации, требования к обеспечению доступа к таким объектам либо выявленному объекту культурного наследия	-

Обозначение (номер) помещения, машино-места на плане здания, сооружения, плане этажа: 307

Кадастровый номер: -

№ п/п	Наименование характеристики	Значение характеристики
1	2	3
1	Вид объекта недвижимости (помещение, машино-место)	Помещение
2	Ранее присвоенный государственный учетный номер помещения, машино-места (кадастровый, инвентарный или условный номер)	-
3	Кадастровый номер исходного объекта недвижимости (объектов недвижимости)	-
4	Номер, тип этажа (этажей), на котором (которых) расположено помещение	подвал, Этаж
5	Адрес помещения, машино-места	-
	Местоположение помещения, машино-места	Российская Федерация, Московская область, г.о Одинцовский, село Лайково, микрорайон Город-событие, дом 70, помещение 307
	Дополнение местоположения помещения, машино-места	-
6	Площадь помещения, машино-места (Р), м ²	4.3
7	Назначение помещения	Нежилое
8	Вид жилого помещения (квартира, комната (в квартире), если жилое помещение расположено в многоквартирном доме)	-
9	Вид (виды) разрешенного использования помещения	-
10	Наименование помещения	Кладовая
11	Кадастровый номер (при наличии) или обозначение на плане этажа (или поэтажном плане) квартиры, в которой расположена комната	-
12	Сведения об отнесении к общему имуществу в многоквартирном доме или к вспомогательным помещениям	-
13	Сведения об отнесении к специализированному жилищному фонду или к жилым помещениям наемного дома социального использования или наемного дома коммерческого использования	-
14	Сведения о включении помещения в единый государственный реестр объектов культурного наследия (памятников истории и культуры) народов Российской Федерации	-
14.1	Регистрационный номер, вид и наименование объекта недвижимости в едином государственном реестре объектов культурного наследия (памятников истории и культуры) народов Российской Федерации либо регистрационный номер учетной карты объекта, представляющего собой историко-культурную ценность, вид и наименование выявленного объекта культурного наследия	-

14.2	Реквизиты решений Правительства Российской Федерации, органов охраны объектов культурного наследия о включении объекта недвижимости в единый государственный реестр объектов культурного наследия (памятников истории и культуры) народов Российской Федерации либо об отнесении объекта недвижимости к выявленным объектам культурного наследия, подлежащим государственной охране	-
14.3	Реквизиты документа, на основании которого установлены требования к сохранению, содержанию и использованию объектов культурного наследия (памятников истории и культуры) народов Российской Федерации, требования к обеспечению доступа к таким объектам либо выявленному объекту культурного наследия	-
Обозначение (номер) помещения, машино-места на плане здания, сооружения, плане этажа: 308		
Кадастровый номер: -		
№ п/п	Наименование характеристики	Значение характеристики
1	2	3
1	Вид объекта недвижимости (помещение, машино-место)	Помещение
2	Ранее присвоенный государственный учетный номер помещения, машино-места (кадастровый, инвентарный или условный номер)	-
3	Кадастровый номер исходного объекта недвижимости (объектов недвижимости)	-
4	Номер, тип этажа (этажей), на котором (которых) расположено помещение	подвал, Этаж
5	Адрес помещения, машино-места	-
	Местоположение помещения, машино-места	Российская Федерация, Московская область, г.о Одинцовский, село Лайково, микрорайон Город-событие, дом 70, помещение 308
	Дополнение местоположения помещения, машино-места	-
6	Площадь помещения, машино-места (Р), м2	3.0
7	Назначение помещения	Нежилое
8	Вид жилого помещения (квартира, комната (в квартире)), если жилое помещение расположено в многоквартирном доме	-
9	Вид (виды) разрешенного использования помещения	-
10	Наименование помещения	Кладовая
11	Кадастровый номер (при наличии) или обозначение на плане этажа (или поэтажном плане) квартиры, в которой расположена комната	-
12	Сведения об отнесении к общему имуществу в многоквартирном доме или к вспомогательным помещениям	-
13	Сведения об отнесении к специализированному жилищному фонду или к жилым помещениям наемного дома социального использования или наемного дома коммерческого использования	-

14	Сведения о включении помещения в единый государственный реестр объектов культурного наследия (памятников истории и культуры) народов Российской Федерации	-
14.1	Регистрационный номер, вид и наименование объекта недвижимости в едином государственном реестре объектов культурного наследия (памятников истории и культуры) народов Российской Федерации либо регистрационный номер учетной карты объекта, представляющего собой историко-культурную ценность, вид и наименование выявленного объекта культурного наследия	-
14.2	Реквизиты решений Правительства Российской Федерации, органов охраны объектов культурного наследия о включении объекта недвижимости в единый государственный реестр объектов культурного наследия (памятников истории и культуры) народов Российской Федерации либо об отнесении объекта недвижимости к выявленным объектам культурного наследия, подлежащим государственной охране	-
14.3	Реквизиты документа, на основании которого установлены требования к сохранению, содержанию и использованию объектов культурного наследия (памятников истории и культуры) народов Российской Федерации, требования к обеспечению доступа к таким объектам либо выявленному объекту культурного наследия	-

Обозначение (номер) помещения, машино-места на плане здания, сооружения, плане этажа: 309

Кадастровый номер: -

№ п/п	Наименование характеристики	Значение характеристики
1	2	3
1	Вид объекта недвижимости (помещение, машино-место)	Помещение
2	Ранее присвоенный государственный учетный номер помещения, машино-места (кадастровый, инвентарный или условный номер)	-
3	Кадастровый номер исходного объекта недвижимости (объектов недвижимости)	-
4	Номер, тип этажа (этажей), на котором (которых) расположено помещение	подвал, Этаж
5	Адрес помещения, машино-места	-
	Местоположение помещения, машино-места	Российская Федерация, Московская область, г.о Одинцовский, село Лайково, микрорайон Город-событие, дом 70, помещение 309
	Дополнение местоположения помещения, машино-места	-
6	Площадь помещения, машино-места (P), м ²	4.1
7	Назначение помещения	Нежилое
8	Вид жилого помещения (квартира, комната (в квартире)), если жилое помещение расположено в многоквартирном доме	-
9	Вид (виды) разрешенного использования помещения	-
10	Наименование помещения	Кладовая

11	Кадастровый номер (при наличии) или обозначение на плане этажа (или поэтажном плане) квартиры, в которой расположена комната	-
12	Сведения об отнесении к общему имуществу в многоквартирном доме или к вспомогательным помещениям	-
13	Сведения об отнесении к специализированному жилищному фонду или к жилым помещениям наемного дома социального использования или наемного дома коммерческого использования	-
14	Сведения о включении помещения в единый государственный реестр объектов культурного наследия (памятников истории и культуры) народов Российской Федерации	-
14.1	Регистрационный номер, вид и наименование объекта недвижимости в едином государственном реестре объектов культурного наследия (памятников истории и культуры) народов Российской Федерации либо регистрационный номер учетной карты объекта, представляющего собой историко-культурную ценность, вид и наименование выявленного объекта культурного наследия	-
14.2	Реквизиты решений Правительства Российской Федерации, органов охраны объектов культурного наследия о включении объекта недвижимости в единый государственный реестр объектов культурного наследия (памятников истории и культуры) народов Российской Федерации либо об отнесении объекта недвижимости к выявленным объектам культурного наследия, подлежащим государственной охране	-
14.3	Реквизиты документа, на основании которого установлены требования к сохранению, содержанию и использованию объектов культурного наследия (памятников истории и культуры) народов Российской Федерации, требования к обеспечению доступа к таким объектам либо выявленному объекту культурного наследия	-
Обозначение (номер) помещения, машино-места на плане здания, сооружения, плане этажа: 310		
Кадастровый номер: -		
№ п/п	Наименование характеристики	Значение характеристики
1	2	3
1	Вид объекта недвижимости (помещение, машино-место)	Помещение
2	Ранее присвоенный государственный учетный номер помещения, машино-места (кадастровый, инвентарный или условный номер)	-
3	Кадастровый номер исходного объекта недвижимости (объектов недвижимости)	-
4	Номер, тип этажа (этажей), на котором (которых) расположено помещение	подвал, Этаж
5	Адрес помещения, машино-места	-
	Местоположение помещения, машино-места	Российская Федерация, Московская область, г.о Одинцовский, село Лайково, микрорайон Город-событие, дом 70, помещение 310

5	Дополнение местоположения помещения, машино-места	-
6	Площадь помещения, машино-места (Р), м2	4.0
7	Назначение помещения	Нежилое
8	Вид жилого помещения (квартира, комната (в квартире)), если жилое помещение расположено в многоквартирном доме	-
9	Вид (виды) разрешенного использования помещения	-
10	Наименование помещения	Кладовая
11	Кадастровый номер (при наличии) или обозначение на плане этажа (или поэтажном плане) квартиры, в которой расположена комната	-
12	Сведения об отнесении к общему имуществу в многоквартирном доме или к вспомогательным помещениям	-
13	Сведения об отнесении к специализированному жилищному фонду или к жилым помещениям наемного дома социального использования или наемного дома коммерческого использования	-
14	Сведения о включении помещения в единый государственный реестр объектов культурного наследия (памятников истории и культуры) народов Российской Федерации	-
14.1	Регистрационный номер, вид и наименование объекта недвижимости в едином государственном реестре объектов культурного наследия (памятников истории и культуры) народов Российской Федерации либо регистрационный номер учетной карты объекта, представляющего собой историко-культурную ценность, вид и наименование выявленного объекта культурного наследия	-
14.2	Реквизиты решений Правительства Российской Федерации, органов охраны объектов культурного наследия о включении объекта недвижимости в единый государственный реестр объектов культурного наследия (памятников истории и культуры) народов Российской Федерации либо об отнесении объекта недвижимости к выявленным объектам культурного наследия, подлежащим государственной охране	-
14.3	Реквизиты документа, на основании которого установлены требования к сохранению, содержанию и использованию объектов культурного наследия (памятников истории и культуры) народов Российской Федерации, требования к обеспечению доступа к таким объектам либо выявленному объекту культурного наследия	-
Обозначение (номер) помещения, машино-места на плане здания, сооружения, плане этажа: 311		
Кадастровый номер: -		
№ п/п	Наименование характеристики	Значение характеристики
1	2	3
1	Вид объекта недвижимости (помещение, машино-место)	Помещение
2	Ранее присвоенный государственный учетный номер помещения, машино-места (кадастровый, инвентарный или условный номер)	-

3	Кадастровый номер исходного объекта недвижимости (объектов недвижимости)	-
4	Номер, тип этажа (этажей), на котором (которых) расположено помещение	подвал, Этаж
5	Адрес помещения, машино-места	-
	Местоположение помещения, машино-места	Российская Федерация, Московская область, г.о Одинцовский, село Лайково, микрорайон Город-событие, дом 70, помещение 311
	Дополнение местоположения помещения, машино-места	-
6	Площадь помещения, машино-места (Р), м ²	4.0
7	Назначение помещения	Нежилое
8	Вид жилого помещения (квартира, комната (в квартире), если жилое помещение расположено в многоквартирном доме	-
9	Вид (виды) разрешенного использования помещения	-
10	Наименование помещения	Кладовая
11	Кадастровый номер (при наличии) или обозначение на плане этажа (или поэтажном плане) квартиры, в которой расположена комната	-
12	Сведения об отнесении к общему имуществу в многоквартирном доме или к вспомогательным помещениям	-
13	Сведения об отнесении к специализированному жилищному фонду или к жилым помещениям наемного дома социального использования или наемного дома коммерческого использования	-
14	Сведения о включении помещения в единый государственный реестр объектов культурного наследия (памятников истории и культуры) народов Российской Федерации	-
14.1	Регистрационный номер, вид и наименование объекта недвижимости в едином государственном реестре объектов культурного наследия (памятников истории и культуры) народов Российской Федерации либо регистрационный номер учетной карты объекта, представляющего собой историко-культурную ценность, вид и наименование выявленного объекта культурного наследия	-
14.2	Реквизиты решений Правительства Российской Федерации, органов охраны объектов культурного наследия о включении объекта недвижимости в единый государственный реестр объектов культурного наследия (памятников истории и культуры) народов Российской Федерации либо об отнесении объекта недвижимости к выявленным объектам культурного наследия, подлежащим государственной охране	-
14.3	Реквизиты документа, на основании которого установлены требования к сохранению, содержанию и использованию объектов культурного наследия (памятников истории и культуры) народов Российской Федерации, требования к обеспечению доступа к таким объектам либо выявленному объекту культурного наследия	-

Обозначение (номер) помещения, машино-места на плане здания, сооружения, плане этажа: 312

Кадастровый номер: -

№ п/п	Наименование характеристики	Значение характеристики
1	2	3
1	Вид объекта недвижимости (помещение, машино-место)	Помещение
2	Ранее присвоенный государственный учетный номер помещения, машино-места (кадастровый, инвентарный или условный номер)	-
3	Кадастровый номер исходного объекта недвижимости (объектов недвижимости)	-
4	Номер, тип этажа (этажей), на котором (которых) расположено помещение	подвал, Этаж
5	Адрес помещения, машино-места	-
	Местоположение помещения, машино-места	Российская Федерация, Московская область, г.о Одинцовский, село Лайково, микрорайон Город-событие, дом 70, помещение 312
	Дополнение местоположения помещения, машино-места	-
6	Площадь помещения, машино-места (Р), м ²	4.2
7	Назначение помещения	Нежилое
8	Вид жилого помещения (квартира, комната (в квартире), если жилое помещение расположено в многоквартирном доме	-
9	Вид (виды) разрешенного использования помещения	-
10	Наименование помещения	Кладовая
11	Кадастровый номер (при наличии) или обозначение на плане этажа (или поэтажном плане) квартиры, в которой расположена комната	-
12	Сведения об отнесении к общему имуществу в многоквартирном доме или к вспомогательным помещениям	-
13	Сведения об отнесении к специализированному жилищному фонду или к жилым помещениям наемного дома социального использования или наемного дома коммерческого использования	-
14	Сведения о включении помещения в единый государственный реестр объектов культурного наследия (памятников истории и культуры) народов Российской Федерации	-
14.1	Регистрационный номер, вид и наименование объекта недвижимости в едином государственном реестре объектов культурного наследия (памятников истории и культуры) народов Российской Федерации либо регистрационный номер учетной карты объекта, представляющего собой историко-культурную ценность, вид и наименование выявленного объекта культурного наследия	-

14.2	Реквизиты решений Правительства Российской Федерации, органов охраны объектов культурного наследия о включении объекта недвижимости в единый государственный реестр объектов культурного наследия (памятников истории и культуры) народов Российской Федерации либо об отнесении объекта недвижимости к выявленным объектам культурного наследия, подлежащим государственной охране	-
14.3	Реквизиты документа, на основании которого установлены требования к сохранению, содержанию и использованию объектов культурного наследия (памятников истории и культуры) народов Российской Федерации, требования к обеспечению доступа к таким объектам либо выявленному объекту культурного наследия	-

Обозначение (номер) помещения, машино-места на плане здания, сооружения, плане этажа: 313

Кадастровый номер: -

№ п/п	Наименование характеристики	Значение характеристики
1	2	3
1	Вид объекта недвижимости (помещение, машино-место)	Помещение
2	Ранее присвоенный государственный учетный номер помещения, машино-места (кадастровый, инвентарный или условный номер)	-
3	Кадастровый номер исходного объекта недвижимости (объектов недвижимости)	-
4	Номер, тип этажа (этажей), на котором (которых) расположено помещение	подвал, Этаж
5	Адрес помещения, машино-места	-
	Местоположение помещения, машино-места	Российская Федерация, Московская область, г.о Одинцовский, село Лайково, микрорайон Город-событие, дом 70, помещение 313
	Дополнение местоположения помещения, машино-места	-
6	Площадь помещения, машино-места (Р), м ²	4.2
7	Назначение помещения	Нежилое
8	Вид жилого помещения (квартира, комната (в квартире)), если жилое помещение расположено в многоквартирном доме	-
9	Вид (виды) разрешенного использования помещения	-
10	Наименование помещения	Кладовая
11	Кадастровый номер (при наличии) или обозначение на плане этажа (или поэтажном плане) квартиры, в которой расположена комната	-
12	Сведения об отнесении к общему имуществу в многоквартирном доме или к вспомогательным помещениям	-
13	Сведения об отнесении к специализированному жилищному фонду или к жилым помещениям наемного дома социального использования или наемного дома коммерческого использования	-

14	Сведения о включении помещения в единый государственный реестр объектов культурного наследия (памятников истории и культуры) народов Российской Федерации	-
14.1	Регистрационный номер, вид и наименование объекта недвижимости в едином государственном реестре объектов культурного наследия (памятников истории и культуры) народов Российской Федерации либо регистрационный номер учетной карты объекта, представляющего собой историко-культурную ценность, вид и наименование выявленного объекта культурного наследия	-
14.2	Реквизиты решений Правительства Российской Федерации, органов охраны объектов культурного наследия о включении объекта недвижимости в единый государственный реестр объектов культурного наследия (памятников истории и культуры) народов Российской Федерации либо об отнесении объекта недвижимости к выявленным объектам культурного наследия, подлежащим государственной охране	-
14.3	Реквизиты документа, на основании которого установлены требования к сохранению, содержанию и использованию объектов культурного наследия (памятников истории и культуры) народов Российской Федерации, требования к обеспечению доступа к таким объектам либо выявленному объекту культурного наследия	-

Обозначение (номер) помещения, машино-места на плане здания, сооружения, плане этажа: 314

Кадастровый номер: -

№ п/п	Наименование характеристики	Значение характеристики
1	2	3
1	Вид объекта недвижимости (помещение, машино-место)	Помещение
2	Ранее присвоенный государственный учетный номер помещения, машино-места (кадастровый, инвентарный или условный номер)	-
3	Кадастровый номер исходного объекта недвижимости (объектов недвижимости)	-
4	Номер, тип этажа (этажей), на котором (которых) расположено помещение	подвал, Этаж
5	Адрес помещения, машино-места	-
	Местоположение помещения, машино-места	Российская Федерация, Московская область, г.о Одинцовский, село Лайково, микрорайон Город-событие, дом 70, помещение 314
	Дополнение местоположения помещения, машино-места	-
6	Площадь помещения, машино-места (P), м ²	3.9
7	Назначение помещения	Нежилое
8	Вид жилого помещения (квартира, комната (в квартире)), если жилое помещение расположено в многоквартирном доме	-
9	Вид (виды) разрешенного использования помещения	-
10	Наименование помещения	Кладовая

11	Кадастровый номер (при наличии) или обозначение на плане этажа (или поэтажном плане) квартиры, в которой расположена комната	-
12	Сведения об отнесении к общему имуществу в многоквартирном доме или к вспомогательным помещениям	-
13	Сведения об отнесении к специализированному жилищному фонду или к жилым помещениям наемного дома социального использования или наемного дома коммерческого использования	-
14	Сведения о включении помещения в единый государственный реестр объектов культурного наследия (памятников истории и культуры) народов Российской Федерации	-
14.1	Регистрационный номер, вид и наименование объекта недвижимости в едином государственном реестре объектов культурного наследия (памятников истории и культуры) народов Российской Федерации либо регистрационный номер учетной карты объекта, представляющего собой историко-культурную ценность, вид и наименование выявленного объекта культурного наследия	-
14.2	Реквизиты решений Правительства Российской Федерации, органов охраны объектов культурного наследия о включении объекта недвижимости в единый государственный реестр объектов культурного наследия (памятников истории и культуры) народов Российской Федерации либо об отнесении объекта недвижимости к выявленным объектам культурного наследия, подлежащим государственной охране	-
14.3	Реквизиты документа, на основании которого установлены требования к сохранению, содержанию и использованию объектов культурного наследия (памятников истории и культуры) народов Российской Федерации, требования к обеспечению доступа к таким объектам либо выявленному объекту культурного наследия	-
Обозначение (номер) помещения, машино-места на плане здания, сооружения, плане этажа: 315		
Кадастровый номер: -		
№ п/п	Наименование характеристики	Значение характеристики
1	2	3
1	Вид объекта недвижимости (помещение, машино-место)	Помещение
2	Ранее присвоенный государственный учетный номер помещения, машино-места (кадастровый, инвентарный или условный номер)	-
3	Кадастровый номер исходного объекта недвижимости (объектов недвижимости)	-
4	Номер, тип этажа (этажей), на котором (которых) расположено помещение	подвал, Этаж
5	Адрес помещения, машино-места	-
	Местоположение помещения, машино-места	Российская Федерация, Московская область, г.о Одинцовский, село Лайково, микрорайон Город-событие, дом 70, помещение 315

5	Дополнение местоположения помещения, машино-места	-
6	Площадь помещения, машино-места (Р), м ²	3.9
7	Назначение помещения	Нежилое
8	Вид жилого помещения (квартира, комната (в квартире)), если жилое помещение расположено в многоквартирном доме	-
9	Вид (виды) разрешенного использования помещения	-
10	Наименование помещения	Кладовая
11	Кадастровый номер (при наличии) или обозначение на плане этажа (или поэтажном плане) квартиры, в которой расположена комната	-
12	Сведения об отнесении к общему имуществу в многоквартирном доме или к вспомогательным помещениям	-
13	Сведения об отнесении к специализированному жилищному фонду или к жилым помещениям наемного дома социального использования или наемного дома коммерческого использования	-
14	Сведения о включении помещения в единый государственный реестр объектов культурного наследия (памятников истории и культуры) народов Российской Федерации	-
14.1	Регистрационный номер, вид и наименование объекта недвижимости в едином государственном реестре объектов культурного наследия (памятников истории и культуры) народов Российской Федерации либо регистрационный номер учетной карты объекта, представляющего собой историко-культурную ценность, вид и наименование выявленного объекта культурного наследия	-
14.2	Реквизиты решений Правительства Российской Федерации, органов охраны объектов культурного наследия о включении объекта недвижимости в единый государственный реестр объектов культурного наследия (памятников истории и культуры) народов Российской Федерации либо об отнесении объекта недвижимости к выявленным объектам культурного наследия, подлежащим государственной охране	-
14.3	Реквизиты документа, на основании которого установлены требования к сохранению, содержанию и использованию объектов культурного наследия (памятников истории и культуры) народов Российской Федерации, требования к обеспечению доступа к таким объектам либо выявленному объекту культурного наследия	-
Обозначение (номер) помещения, машино-места на плане здания, сооружения, плане этажа: 316		
Кадастровый номер: -		
№ п/п	Наименование характеристики	Значение характеристики
1	2	3
1	Вид объекта недвижимости (помещение, машино-место)	Помещение
2	Ранее присвоенный государственный учетный номер помещения, машино-места (кадастровый, инвентарный или условный номер)	-

3	Кадастровый номер исходного объекта недвижимости (объектов недвижимости)	-
4	Номер, тип этажа (этажей), на котором (которых) расположено помещение	подвал, Этаж
5	Адрес помещения, машино-места	-
	Местоположение помещения, машино-места	Российская Федерация, Московская область, г.о Одинцовский, село Лайково, микрорайон Город-событие, дом 70, помещение 316
	Дополнение местоположения помещения, машино-места	-
6	Площадь помещения, машино-места (Р), м ²	3.8
7	Назначение помещения	Нежилое
8	Вид жилого помещения (квартира, комната (в квартире), если жилое помещение расположено в многоквартирном доме	-
9	Вид (виды) разрешенного использования помещения	-
10	Наименование помещения	Кладовая
11	Кадастровый номер (при наличии) или обозначение на плане этажа (или поэтажном плане) квартиры, в которой расположена комната	-
12	Сведения об отнесении к общему имуществу в многоквартирном доме или к вспомогательным помещениям	-
13	Сведения об отнесении к специализированному жилищному фонду или к жилым помещениям наемного дома социального использования или наемного дома коммерческого использования	-
14	Сведения о включении помещения в единый государственный реестр объектов культурного наследия (памятников истории и культуры) народов Российской Федерации	-
14.1	Регистрационный номер, вид и наименование объекта недвижимости в едином государственном реестре объектов культурного наследия (памятников истории и культуры) народов Российской Федерации либо регистрационный номер учетной карты объекта, представляющего собой историко-культурную ценность, вид и наименование выявленного объекта культурного наследия	-
14.2	Реквизиты решений Правительства Российской Федерации, органов охраны объектов культурного наследия о включении объекта недвижимости в единый государственный реестр объектов культурного наследия (памятников истории и культуры) народов Российской Федерации либо об отнесении объекта недвижимости к выявленным объектам культурного наследия, подлежащим государственной охране	-
14.3	Реквизиты документа, на основании которого установлены требования к сохранению, содержанию и использованию объектов культурного наследия (памятников истории и культуры) народов Российской Федерации, требования к обеспечению доступа к таким объектам либо выявленному объекту культурного наследия	-

Обозначение (номер) помещения, машино-места на плане здания, сооружения, плане этажа: 317

Кадастровый номер: -

№ п/п	Наименование характеристики	Значение характеристики
1	2	3
1	Вид объекта недвижимости (помещение, машино-место)	Помещение
2	Ранее присвоенный государственный учетный номер помещения, машино-места (кадастровый, инвентарный или условный номер)	-
3	Кадастровый номер исходного объекта недвижимости (объектов недвижимости)	-
4	Номер, тип этажа (этажей), на котором (которых) расположено помещение	подвал, Этаж
5	Адрес помещения, машино-места	-
	Местоположение помещения, машино-места	Российская Федерация, Московская область, г.о Одинцовский, село Лайково, микрорайон Город-событие, дом 70, помещение 317
	Дополнение местоположения помещения, машино-места	-
6	Площадь помещения, машино-места (Р), м ²	3.5
7	Назначение помещения	Нежилое
8	Вид жилого помещения (квартира, комната (в квартире), если жилое помещение расположено в многоквартирном доме	-
9	Вид (виды) разрешенного использования помещения	-
10	Наименование помещения	Кладовая
11	Кадастровый номер (при наличии) или обозначение на плане этажа (или поэтажном плане) квартиры, в которой расположена комната	-
12	Сведения об отнесении к общему имуществу в многоквартирном доме или к вспомогательным помещениям	-
13	Сведения об отнесении к специализированному жилищному фонду или к жилым помещениям наемного дома социального использования или наемного дома коммерческого использования	-
14	Сведения о включении помещения в единый государственный реестр объектов культурного наследия (памятников истории и культуры) народов Российской Федерации	-
14.1	Регистрационный номер, вид и наименование объекта недвижимости в едином государственном реестре объектов культурного наследия (памятников истории и культуры) народов Российской Федерации либо регистрационный номер учетной карты объекта, представляющего собой историко-культурную ценность, вид и наименование выявленного объекта культурного наследия	-

14.2	Реквизиты решений Правительства Российской Федерации, органов охраны объектов культурного наследия о включении объекта недвижимости в единый государственный реестр объектов культурного наследия (памятников истории и культуры) народов Российской Федерации либо об отнесении объекта недвижимости к выявленным объектам культурного наследия, подлежащим государственной охране	-
14.3	Реквизиты документа, на основании которого установлены требования к сохранению, содержанию и использованию объектов культурного наследия (памятников истории и культуры) народов Российской Федерации, требования к обеспечению доступа к таким объектам либо выявленному объекту культурного наследия	-

Обозначение (номер) помещения, машино-места на плане здания, сооружения, плане этажа: 318

Кадастровый номер: -

№ п/п	Наименование характеристики	Значение характеристики
1	2	3
1	Вид объекта недвижимости (помещение, машино-место)	Помещение
2	Ранее присвоенный государственный учетный номер помещения, машино-места (кадастровый, инвентарный или условный номер)	-
3	Кадастровый номер исходного объекта недвижимости (объектов недвижимости)	-
4	Номер, тип этажа (этажей), на котором (которых) расположено помещение	подвал, Этаж
5	Адрес помещения, машино-места	-
	Местоположение помещения, машино-места	Российская Федерация, Московская область, г.о Одинцовский, село Лайково, микрорайон Город-событие, дом 70, помещение 318
	Дополнение местоположения помещения, машино-места	-
6	Площадь помещения, машино-места (Р), м2	3.5
7	Назначение помещения	Нежилое
8	Вид жилого помещения (квартира, комната (в квартире), если жилое помещение расположено в многоквартирном доме)	-
9	Вид (виды) разрешенного использования помещения	-
10	Наименование помещения	Кладовая
11	Кадастровый номер (при наличии) или обозначение на плане этажа (или поэтажном плане) квартиры, в которой расположена комната	-
12	Сведения об отнесении к общему имуществу в многоквартирном доме или к вспомогательным помещениям	-
13	Сведения об отнесении к специализированному жилищному фонду или к жилым помещениям наемного дома социального использования или наемного дома коммерческого использования	-

14	Сведения о включении помещения в единый государственный реестр объектов культурного наследия (памятников истории и культуры) народов Российской Федерации	-
14.1	Регистрационный номер, вид и наименование объекта недвижимости в едином государственном реестре объектов культурного наследия (памятников истории и культуры) народов Российской Федерации либо регистрационный номер учетной карты объекта, представляющего собой историко-культурную ценность, вид и наименование выявленного объекта культурного наследия	-
14.2	Реквизиты решений Правительства Российской Федерации, органов охраны объектов культурного наследия о включении объекта недвижимости в единый государственный реестр объектов культурного наследия (памятников истории и культуры) народов Российской Федерации либо об отнесении объекта недвижимости к выявленным объектам культурного наследия, подлежащим государственной охране	-
14.3	Реквизиты документа, на основании которого установлены требования к сохранению, содержанию и использованию объектов культурного наследия (памятников истории и культуры) народов Российской Федерации, требования к обеспечению доступа к таким объектам либо выявленному объекту культурного наследия	-

Обозначение (номер) помещения, машино-места на плане здания, сооружения, плане этажа: 319

Кадастровый номер: -

№ п/п	Наименование характеристики	Значение характеристики
1	2	3
1	Вид объекта недвижимости (помещение, машино-место)	Помещение
2	Ранее присвоенный государственный учетный номер помещения, машино-места (кадастровый, инвентарный или условный номер)	-
3	Кадастровый номер исходного объекта недвижимости (объектов недвижимости)	-
4	Номер, тип этажа (этажей), на котором (которых) расположено помещение	подвал, Этаж
5	Адрес помещения, машино-места	-
	Местоположение помещения, машино-места	Российская Федерация, Московская область, г.о Одинцовский, село Лайково, микрорайон Город-событие, дом 70, помещение 319
	Дополнение местоположения помещения, машино-места	-
6	Площадь помещения, машино-места (Р), м ²	3.1
7	Назначение помещения	Нежилое
8	Вид жилого помещения (квартира, комната (в квартире)), если жилое помещение расположено в многоквартирном доме	-
9	Вид (виды) разрешенного использования помещения	-
10	Наименование помещения	Кладовая

11	Кадастровый номер (при наличии) или обозначение на плане этажа (или поэтажном плане) квартиры, в которой расположена комната	-
12	Сведения об отнесении к общему имуществу в многоквартирном доме или к вспомогательным помещениям	-
13	Сведения об отнесении к специализированному жилищному фонду или к жилым помещениям наемного дома социального использования или наемного дома коммерческого использования	-
14	Сведения о включении помещения в единый государственный реестр объектов культурного наследия (памятников истории и культуры) народов Российской Федерации	-
14.1	Регистрационный номер, вид и наименование объекта недвижимости в едином государственном реестре объектов культурного наследия (памятников истории и культуры) народов Российской Федерации либо регистрационный номер учетной карты объекта, представляющего собой историко-культурную ценность, вид и наименование выявленного объекта культурного наследия	-
14.2	Реквизиты решений Правительства Российской Федерации, органов охраны объектов культурного наследия о включении объекта недвижимости в единый государственный реестр объектов культурного наследия (памятников истории и культуры) народов Российской Федерации либо об отнесении объекта недвижимости к выявленным объектам культурного наследия, подлежащим государственной охране	-
14.3	Реквизиты документа, на основании которого установлены требования к сохранению, содержанию и использованию объектов культурного наследия (памятников истории и культуры) народов Российской Федерации, требования к обеспечению доступа к таким объектам либо выявленному объекту культурного наследия	-
Обозначение (номер) помещения, машино-места на плане здания, сооружения, плане этажа: 320		
Кадастровый номер: -		
№ п/п	Наименование характеристики	Значение характеристики
1	2	3
1	Вид объекта недвижимости (помещение, машино-место)	Помещение
2	Ранее присвоенный государственный учетный номер помещения, машино-места (кадастровый, инвентарный или условный номер)	-
3	Кадастровый номер исходного объекта недвижимости (объектов недвижимости)	-
4	Номер, тип этажа (этажей), на котором (которых) расположено помещение	подвал, Этаж
5	Адрес помещения, машино-места	-
	Местоположение помещения, машино-места	Российская Федерация, Московская область, г.о Одинцовский, село Лайково, микрорайон Город-событие, дом 70, помещение 320

5	Дополнение местоположения помещения, машино-места	-
6	Площадь помещения, машино-места (Р), м ²	2.9
7	Назначение помещения	Нежилое
8	Вид жилого помещения (квартира, комната (в квартире)), если жилое помещение расположено в многоквартирном доме	-
9	Вид (виды) разрешенного использования помещения	-
10	Наименование помещения	Кладовая
11	Кадастровый номер (при наличии) или обозначение на плане этажа (или поэтажном плане) квартиры, в которой расположена комната	-
12	Сведения об отнесении к общему имуществу в многоквартирном доме или к вспомогательным помещениям	-
13	Сведения об отнесении к специализированному жилищному фонду или к жилым помещениям наемного дома социального использования или наемного дома коммерческого использования	-
14	Сведения о включении помещения в единый государственный реестр объектов культурного наследия (памятников истории и культуры) народов Российской Федерации	-
14.1	Регистрационный номер, вид и наименование объекта недвижимости в едином государственном реестре объектов культурного наследия (памятников истории и культуры) народов Российской Федерации либо регистрационный номер учетной карты объекта, представляющего собой историко-культурную ценность, вид и наименование выявленного объекта культурного наследия	-
14.2	Реквизиты решений Правительства Российской Федерации, органов охраны объектов культурного наследия о включении объекта недвижимости в единый государственный реестр объектов культурного наследия (памятников истории и культуры) народов Российской Федерации либо об отнесении объекта недвижимости к выявленным объектам культурного наследия, подлежащим государственной охране	-
14.3	Реквизиты документа, на основании которого установлены требования к сохранению, содержанию и использованию объектов культурного наследия (памятников истории и культуры) народов Российской Федерации, требования к обеспечению доступа к таким объектам либо выявленному объекту культурного наследия	-
Обозначение (номер) помещения, машино-места на плане здания, сооружения, плане этажа: 401		
Кадастровый номер: -		
№ п/п	Наименование характеристики	Значение характеристики
1	2	3
1	Вид объекта недвижимости (помещение, машино-место)	Помещение
2	Ранее присвоенный государственный учетный номер помещения, машино-места (кадастровый, инвентарный или условный номер)	-

3	Кадастровый номер исходного объекта недвижимости (объектов недвижимости)	-
4	Номер, тип этажа (этажей), на котором (которых) расположено помещение	подвал, Этаж
5	Адрес помещения, машино-места	-
	Местоположение помещения, машино-места	Российская Федерация, Московская область, г.о Одинцовский, село Лайково, микрорайон Город-событие, дом 70, помещение 401
	Дополнение местоположения помещения, машино-места	-
6	Площадь помещения, машино-места (Р), м2	4.1
7	Назначение помещения	Нежилое
8	Вид жилого помещения (квартира, комната (в квартире), если жилое помещение расположено в многоквартирном доме	-
9	Вид (виды) разрешенного использования помещения	-
10	Наименование помещения	Кладовая
11	Кадастровый номер (при наличии) или обозначение на плане этажа (или поэтажном плане) квартиры, в которой расположена комната	-
12	Сведения об отнесении к общему имуществу в многоквартирном доме или к вспомогательным помещениям	-
13	Сведения об отнесении к специализированному жилищному фонду или к жилым помещениям наемного дома социального использования или наемного дома коммерческого использования	-
14	Сведения о включении помещения в единый государственный реестр объектов культурного наследия (памятников истории и культуры) народов Российской Федерации	-
14.1	Регистрационный номер, вид и наименование объекта недвижимости в едином государственном реестре объектов культурного наследия (памятников истории и культуры) народов Российской Федерации либо регистрационный номер учетной карты объекта, представляющего собой историко-культурную ценность, вид и наименование выявленного объекта культурного наследия	-
14.2	Реквизиты решений Правительства Российской Федерации, органов охраны объектов культурного наследия о включении объекта недвижимости в единый государственный реестр объектов культурного наследия (памятников истории и культуры) народов Российской Федерации либо об отнесении объекта недвижимости к выявленным объектам культурного наследия, подлежащим государственной охране	-
14.3	Реквизиты документа, на основании которого установлены требования к сохранению, содержанию и использованию объектов культурного наследия (памятников истории и культуры) народов Российской Федерации, требования к обеспечению доступа к таким объектам либо выявленному объекту культурного наследия	-

Обозначение (номер) помещения, машино-места на плане здания, сооружения, плане этажа: 402

Кадастровый номер: -

№ п/п	Наименование характеристики	Значение характеристики
1	2	3
1	Вид объекта недвижимости (помещение, машино-место)	Помещение
2	Ранее присвоенный государственный учетный номер помещения, машино-места (кадастровый, инвентарный или условный номер)	-
3	Кадастровый номер исходного объекта недвижимости (объектов недвижимости)	-
4	Номер, тип этажа (этажей), на котором (которых) расположено помещение	подвал, Этаж
5	Адрес помещения, машино-места	-
	Местоположение помещения, машино-места	Российская Федерация, Московская область, г.о Одинцовский, село Лайково, микрорайон Город-событие, дом 70, помещение 402
	Дополнение местоположения помещения, машино-места	-
6	Площадь помещения, машино-места (Р), м ²	4.1
7	Назначение помещения	Нежилое
8	Вид жилого помещения (квартира, комната (в квартире), если жилое помещение расположено в многоквартирном доме	-
9	Вид (виды) разрешенного использования помещения	-
10	Наименование помещения	Кладовая
11	Кадастровый номер (при наличии) или обозначение на плане этажа (или поэтажном плане) квартиры, в которой расположена комната	-
12	Сведения об отнесении к общему имуществу в многоквартирном доме или к вспомогательным помещениям	-
13	Сведения об отнесении к специализированному жилищному фонду или к жилым помещениям наемного дома социального использования или наемного дома коммерческого использования	-
14	Сведения о включении помещения в единый государственный реестр объектов культурного наследия (памятников истории и культуры) народов Российской Федерации	-
14.1	Регистрационный номер, вид и наименование объекта недвижимости в едином государственном реестре объектов культурного наследия (памятников истории и культуры) народов Российской Федерации либо регистрационный номер учетной карты объекта, представляющего собой историко-культурную ценность, вид и наименование выявленного объекта культурного наследия	-

14.2	Реквизиты решений Правительства Российской Федерации, органов охраны объектов культурного наследия о включении объекта недвижимости в единый государственный реестр объектов культурного наследия (памятников истории и культуры) народов Российской Федерации либо об отнесении объекта недвижимости к выявленным объектам культурного наследия, подлежащим государственной охране	-
14.3	Реквизиты документа, на основании которого установлены требования к сохранению, содержанию и использованию объектов культурного наследия (памятников истории и культуры) народов Российской Федерации, требования к обеспечению доступа к таким объектам либо выявленному объекту культурного наследия	-
Обозначение (номер) помещения, машино-места на плане здания, сооружения, плане этажа: 403		
Кадастровый номер: -		
№ п/п	Наименование характеристики	Значение характеристики
1	2	3
1	Вид объекта недвижимости (помещение, машино-место)	Помещение
2	Ранее присвоенный государственный учетный номер помещения, машино-места (кадастровый, инвентарный или условный номер)	-
3	Кадастровый номер исходного объекта недвижимости (объектов недвижимости)	-
4	Номер, тип этажа (этажей), на котором (которых) расположено помещение	подвал, Этаж
5	Адрес помещения, машино-места	-
	Местоположение помещения, машино-места	Российская Федерация, Московская область, г.о Одинцовский, село Лайково, микрорайон Город-событие, дом 70, помещение 403
	Дополнение местоположения помещения, машино-места	-
6	Площадь помещения, машино-места (Р), м2	3.6
7	Назначение помещения	Нежилое
8	Вид жилого помещения (квартира, комната (в квартире)), если жилое помещение расположено в многоквартирном доме	-
9	Вид (виды) разрешенного использования помещения	-
10	Наименование помещения	Кладовая
11	Кадастровый номер (при наличии) или обозначение на плане этажа (или поэтажном плане) квартиры, в которой расположена комната	-
12	Сведения об отнесении к общему имуществу в многоквартирном доме или к вспомогательным помещениям	-
13	Сведения об отнесении к специализированному жилищному фонду или к жилым помещениям наемного дома социального использования или наемного дома коммерческого использования	-

14	Сведения о включении помещения в единый государственный реестр объектов культурного наследия (памятников истории и культуры) народов Российской Федерации	-
14.1	Регистрационный номер, вид и наименование объекта недвижимости в едином государственном реестре объектов культурного наследия (памятников истории и культуры) народов Российской Федерации либо регистрационный номер учетной карты объекта, представляющего собой историко-культурную ценность, вид и наименование выявленного объекта культурного наследия	-
14.2	Реквизиты решений Правительства Российской Федерации, органов охраны объектов культурного наследия о включении объекта недвижимости в единый государственный реестр объектов культурного наследия (памятников истории и культуры) народов Российской Федерации либо об отнесении объекта недвижимости к выявленным объектам культурного наследия, подлежащим государственной охране	-
14.3	Реквизиты документа, на основании которого установлены требования к сохранению, содержанию и использованию объектов культурного наследия (памятников истории и культуры) народов Российской Федерации, требования к обеспечению доступа к таким объектам либо выявленному объекту культурного наследия	-

Обозначение (номер) помещения, машино-места на плане здания, сооружения, плане этажа: 404

Кадастровый номер: -

№ п/п	Наименование характеристики	Значение характеристики
1	2	3
1	Вид объекта недвижимости (помещение, машино-место)	Помещение
2	Ранее присвоенный государственный учетный номер помещения, машино-места (кадастровый, инвентарный или условный номер)	-
3	Кадастровый номер исходного объекта недвижимости (объектов недвижимости)	-
4	Номер, тип этажа (этажей), на котором (которых) расположено помещение	подвал, Этаж
5	Адрес помещения, машино-места	-
	Местоположение помещения, машино-места	Российская Федерация, Московская область, г.о Одинцовский, село Лайково, микрорайон Город-событие, дом 70, помещение 404
	Дополнение местоположения помещения, машино-места	-
6	Площадь помещения, машино-места (Р), м ²	3.0
7	Назначение помещения	Нежилое
8	Вид жилого помещения (квартира, комната (в квартире)), если жилое помещение расположено в многоквартирном доме	-
9	Вид (виды) разрешенного использования помещения	-
10	Наименование помещения	Кладовая

11	Кадастровый номер (при наличии) или обозначение на плане этажа (или поэтажном плане) квартиры, в которой расположена комната	-
12	Сведения об отнесении к общему имуществу в многоквартирном доме или к вспомогательным помещениям	-
13	Сведения об отнесении к специализированному жилищному фонду или к жилым помещениям наемного дома социального использования или наемного дома коммерческого использования	-
14	Сведения о включении помещения в единый государственный реестр объектов культурного наследия (памятников истории и культуры) народов Российской Федерации	-
14.1	Регистрационный номер, вид и наименование объекта недвижимости в едином государственном реестре объектов культурного наследия (памятников истории и культуры) народов Российской Федерации либо регистрационный номер учетной карты объекта, представляющего собой историко-культурную ценность, вид и наименование выявленного объекта культурного наследия	-
14.2	Реквизиты решений Правительства Российской Федерации, органов охраны объектов культурного наследия о включении объекта недвижимости в единый государственный реестр объектов культурного наследия (памятников истории и культуры) народов Российской Федерации либо об отнесении объекта недвижимости к выявленным объектам культурного наследия, подлежащим государственной охране	-
14.3	Реквизиты документа, на основании которого установлены требования к сохранению, содержанию и использованию объектов культурного наследия (памятников истории и культуры) народов Российской Федерации, требования к обеспечению доступа к таким объектам либо выявленному объекту культурного наследия	-
Обозначение (номер) помещения, машино-места на плане здания, сооружения, плане этажа: 405		
Кадастровый номер: -		
№ п/п	Наименование характеристики	Значение характеристики
1	2	3
1	Вид объекта недвижимости (помещение, машино-место)	Помещение
2	Ранее присвоенный государственный учетный номер помещения, машино-места (кадастровый, инвентарный или условный номер)	-
3	Кадастровый номер исходного объекта недвижимости (объектов недвижимости)	-
4	Номер, тип этажа (этажей), на котором (которых) расположено помещение	подвал, Этаж
5	Адрес помещения, машино-места	-
	Местоположение помещения, машино-места	Российская Федерация, Московская область, г.о Одинцовский, село Лайково, микрорайон Город-событие, дом 70, помещение 405

5	Дополнение местоположения помещения, машино-места	-
6	Площадь помещения, машино-места (Р), м ²	3.0
7	Назначение помещения	Нежилое
8	Вид жилого помещения (квартира, комната (в квартире)), если жилое помещение расположено в многоквартирном доме	-
9	Вид (виды) разрешенного использования помещения	-
10	Наименование помещения	Кладовая
11	Кадастровый номер (при наличии) или обозначение на плане этажа (или поэтажном плане) квартиры, в которой расположена комната	-
12	Сведения об отнесении к общему имуществу в многоквартирном доме или к вспомогательным помещениям	-
13	Сведения об отнесении к специализированному жилищному фонду или к жилым помещениям наемного дома социального использования или наемного дома коммерческого использования	-
14	Сведения о включении помещения в единый государственный реестр объектов культурного наследия (памятников истории и культуры) народов Российской Федерации	-
14.1	Регистрационный номер, вид и наименование объекта недвижимости в едином государственном реестре объектов культурного наследия (памятников истории и культуры) народов Российской Федерации либо регистрационный номер учетной карты объекта, представляющего собой историко-культурную ценность, вид и наименование выявленного объекта культурного наследия	-
14.2	Реквизиты решений Правительства Российской Федерации, органов охраны объектов культурного наследия о включении объекта недвижимости в единый государственный реестр объектов культурного наследия (памятников истории и культуры) народов Российской Федерации либо об отнесении объекта недвижимости к выявленным объектам культурного наследия, подлежащим государственной охране	-
14.3	Реквизиты документа, на основании которого установлены требования к сохранению, содержанию и использованию объектов культурного наследия (памятников истории и культуры) народов Российской Федерации, требования к обеспечению доступа к таким объектам либо выявленному объекту культурного наследия	-
Обозначение (номер) помещения, машино-места на плане здания, сооружения, плане этажа: 501		
Кадастровый номер: -		
№ п/п	Наименование характеристики	Значение характеристики
1	2	3
1	Вид объекта недвижимости (помещение, машино-место)	Помещение
2	Ранее присвоенный государственный учетный номер помещения, машино-места (кадастровый, инвентарный или условный номер)	-

3	Кадастровый номер исходного объекта недвижимости (объектов недвижимости)	-
4	Номер, тип этажа (этажей), на котором (которых) расположено помещение	подвал, Этаж
5	Адрес помещения, машино-места	-
	Местоположение помещения, машино-места	Российская Федерация, Московская область, г.о Одинцовский, село Лайково, микрорайон Город-событие, дом 70, помещение 501
	Дополнение местоположения помещения, машино-места	-
6	Площадь помещения, машино-места (Р), м ²	3.0
7	Назначение помещения	Нежилое
8	Вид жилого помещения (квартира, комната (в квартире), если жилое помещение расположено в многоквартирном доме)	-
9	Вид (виды) разрешенного использования помещения	-
10	Наименование помещения	Кладовая
11	Кадастровый номер (при наличии) или обозначение на плане этажа (или поэтажном плане) квартиры, в которой расположена комната	-
12	Сведения об отнесении к общему имуществу в многоквартирном доме или к вспомогательным помещениям	-
13	Сведения об отнесении к специализированному жилищному фонду или к жилым помещениям наемного дома социального использования или наемного дома коммерческого использования	-
14	Сведения о включении помещения в единый государственный реестр объектов культурного наследия (памятников истории и культуры) народов Российской Федерации	-
14.1	Регистрационный номер, вид и наименование объекта недвижимости в едином государственном реестре объектов культурного наследия (памятников истории и культуры) народов Российской Федерации либо регистрационный номер учетной карты объекта, представляющего собой историко-культурную ценность, вид и наименование выявленного объекта культурного наследия	-
14.2	Реквизиты решений Правительства Российской Федерации, органов охраны объектов культурного наследия о включении объекта недвижимости в единый государственный реестр объектов культурного наследия (памятников истории и культуры) народов Российской Федерации либо об отнесении объекта недвижимости к выявленным объектам культурного наследия, подлежащим государственной охране	-
14.3	Реквизиты документа, на основании которого установлены требования к сохранению, содержанию и использованию объектов культурного наследия (памятников истории и культуры) народов Российской Федерации, требования к обеспечению доступа к таким объектам либо выявленному объекту культурного наследия	-

Обозначение (номер) помещения, машино-места на плане здания, сооружения, плане этажа: 502

Кадастровый номер: -

№ п/п	Наименование характеристики	Значение характеристики
1	2	3
1	Вид объекта недвижимости (помещение, машино-место)	Помещение
2	Ранее присвоенный государственный учетный номер помещения, машино-места (кадастровый, инвентарный или условный номер)	-
3	Кадастровый номер исходного объекта недвижимости (объектов недвижимости)	-
4	Номер, тип этажа (этажей), на котором (которых) расположено помещение	подвал, Этаж
5	Адрес помещения, машино-места	-
	Местоположение помещения, машино-места	Российская Федерация, Московская область, г.о Одинцовский, село Лайково, микрорайон Город-событие, дом 70, помещение 502
	Дополнение местоположения помещения, машино-места	-
6	Площадь помещения, машино-места (Р), м ²	3.0
7	Назначение помещения	Нежилое
8	Вид жилого помещения (квартира, комната (в квартире), если жилое помещение расположено в многоквартирном доме	-
9	Вид (виды) разрешенного использования помещения	-
10	Наименование помещения	Кладовая
11	Кадастровый номер (при наличии) или обозначение на плане этажа (или поэтажном плане) квартиры, в которой расположена комната	-
12	Сведения об отнесении к общему имуществу в многоквартирном доме или к вспомогательным помещениям	-
13	Сведения об отнесении к специализированному жилищному фонду или к жилым помещениям наемного дома социального использования или наемного дома коммерческого использования	-
14	Сведения о включении помещения в единый государственный реестр объектов культурного наследия (памятников истории и культуры) народов Российской Федерации	-
14.1	Регистрационный номер, вид и наименование объекта недвижимости в едином государственном реестре объектов культурного наследия (памятников истории и культуры) народов Российской Федерации либо регистрационный номер учетной карты объекта, представляющего собой историко-культурную ценность, вид и наименование выявленного объекта культурного наследия	-

14.2	Реквизиты решений Правительства Российской Федерации, органов охраны объектов культурного наследия о включении объекта недвижимости в единый государственный реестр объектов культурного наследия (памятников истории и культуры) народов Российской Федерации либо об отнесении объекта недвижимости к выявленным объектам культурного наследия, подлежащим государственной охране	-
14.3	Реквизиты документа, на основании которого установлены требования к сохранению, содержанию и использованию объектов культурного наследия (памятников истории и культуры) народов Российской Федерации, требования к обеспечению доступа к таким объектам либо выявленному объекту культурного наследия	-

Обозначение (номер) помещения, машино-места на плане здания, сооружения, плане этажа: 503

Кадастровый номер: -

№ п/п	Наименование характеристики	Значение характеристики
1	2	3
1	Вид объекта недвижимости (помещение, машино-место)	Помещение
2	Ранее присвоенный государственный учетный номер помещения, машино-места (кадастровый, инвентарный или условный номер)	-
3	Кадастровый номер исходного объекта недвижимости (объектов недвижимости)	-
4	Номер, тип этажа (этажей), на котором (которых) расположено помещение	подвал, Этаж
5	Адрес помещения, машино-места	-
	Местоположение помещения, машино-места	Российская Федерация, Московская область, г.о Одинцовский, село Лайково, микрорайон Город-событие, дом 70, помещение 503
	Дополнение местоположения помещения, машино-места	-
6	Площадь помещения, машино-места (Р), м2	3.0
7	Назначение помещения	Нежилое
8	Вид жилого помещения (квартира, комната (в квартире), если жилое помещение расположено в многоквартирном доме)	-
9	Вид (виды) разрешенного использования помещения	-
10	Наименование помещения	Кладовая
11	Кадастровый номер (при наличии) или обозначение на плане этажа (или поэтажном плане) квартиры, в которой расположена комната	-
12	Сведения об отнесении к общему имуществу в многоквартирном доме или к вспомогательным помещениям	-
13	Сведения об отнесении к специализированному жилищному фонду или к жилым помещениям наемного дома социального использования или наемного дома коммерческого использования	-

14	Сведения о включении помещения в единый государственный реестр объектов культурного наследия (памятников истории и культуры) народов Российской Федерации	-
14.1	Регистрационный номер, вид и наименование объекта недвижимости в едином государственном реестре объектов культурного наследия (памятников истории и культуры) народов Российской Федерации либо регистрационный номер учетной карты объекта, представляющего собой историко-культурную ценность, вид и наименование выявленного объекта культурного наследия	-
14.2	Реквизиты решений Правительства Российской Федерации, органов охраны объектов культурного наследия о включении объекта недвижимости в единый государственный реестр объектов культурного наследия (памятников истории и культуры) народов Российской Федерации либо об отнесении объекта недвижимости к выявленным объектам культурного наследия, подлежащим государственной охране	-
14.3	Реквизиты документа, на основании которого установлены требования к сохранению, содержанию и использованию объектов культурного наследия (памятников истории и культуры) народов Российской Федерации, требования к обеспечению доступа к таким объектам либо выявленному объекту культурного наследия	-

Обозначение (номер) помещения, машино-места на плане здания, сооружения, плане этажа: 504

Кадастровый номер: -

№ п/п	Наименование характеристики	Значение характеристики
1	2	3
1	Вид объекта недвижимости (помещение, машино-место)	Помещение
2	Ранее присвоенный государственный учетный номер помещения, машино-места (кадастровый, инвентарный или условный номер)	-
3	Кадастровый номер исходного объекта недвижимости (объектов недвижимости)	-
4	Номер, тип этажа (этажей), на котором (которых) расположено помещение	подвал, Этаж
5	Адрес помещения, машино-места	-
	Местоположение помещения, машино-места	Российская Федерация, Московская область, г.о Одинцовский, село Лайково, микрорайон Город-событие, дом 70, помещение 504
	Дополнение местоположения помещения, машино-места	-
6	Площадь помещения, машино-места (P), м ²	3.0
7	Назначение помещения	Нежилое
8	Вид жилого помещения (квартира, комната (в квартире)), если жилое помещение расположено в многоквартирном доме	-
9	Вид (виды) разрешенного использования помещения	-
10	Наименование помещения	Кладовая

11	Кадастровый номер (при наличии) или обозначение на плане этажа (или поэтажном плане) квартиры, в которой расположена комната	-
12	Сведения об отнесении к общему имуществу в многоквартирном доме или к вспомогательным помещениям	-
13	Сведения об отнесении к специализированному жилищному фонду или к жилым помещениям наемного дома социального использования или наемного дома коммерческого использования	-
14	Сведения о включении помещения в единый государственный реестр объектов культурного наследия (памятников истории и культуры) народов Российской Федерации	-
14.1	Регистрационный номер, вид и наименование объекта недвижимости в едином государственном реестре объектов культурного наследия (памятников истории и культуры) народов Российской Федерации либо регистрационный номер учетной карты объекта, представляющего собой историко-культурную ценность, вид и наименование выявленного объекта культурного наследия	-
14.2	Реквизиты решений Правительства Российской Федерации, органов охраны объектов культурного наследия о включении объекта недвижимости в единый государственный реестр объектов культурного наследия (памятников истории и культуры) народов Российской Федерации либо об отнесении объекта недвижимости к выявленным объектам культурного наследия, подлежащим государственной охране	-
14.3	Реквизиты документа, на основании которого установлены требования к сохранению, содержанию и использованию объектов культурного наследия (памятников истории и культуры) народов Российской Федерации, требования к обеспечению доступа к таким объектам либо выявленному объекту культурного наследия	-
Обозначение (номер) помещения, машино-места на плане здания, сооружения, плане этажа: 505		
Кадастровый номер: -		
№ п/п	Наименование характеристики	Значение характеристики
1	2	3
1	Вид объекта недвижимости (помещение, машино-место)	Помещение
2	Ранее присвоенный государственный учетный номер помещения, машино-места (кадастровый, инвентарный или условный номер)	-
3	Кадастровый номер исходного объекта недвижимости (объектов недвижимости)	-
4	Номер, тип этажа (этажей), на котором (которых) расположено помещение	подвал, Этаж
5	Адрес помещения, машино-места	-
	Местоположение помещения, машино-места	Российская Федерация, Московская область, г.о Одинцовский, село Лайково, микрорайон Город-событие, дом 70, помещение 505

5	Дополнение местоположения помещения, машино-места	-
6	Площадь помещения, машино-места (Р), м ²	3.0
7	Назначение помещения	Нежилое
8	Вид жилого помещения (квартира, комната (в квартире)), если жилое помещение расположено в многоквартирном доме	-
9	Вид (виды) разрешенного использования помещения	-
10	Наименование помещения	Кладовая
11	Кадастровый номер (при наличии) или обозначение на плане этажа (или поэтажном плане) квартиры, в которой расположена комната	-
12	Сведения об отнесении к общему имуществу в многоквартирном доме или к вспомогательным помещениям	-
13	Сведения об отнесении к специализированному жилищному фонду или к жилым помещениям наемного дома социального использования или наемного дома коммерческого использования	-
14	Сведения о включении помещения в единый государственный реестр объектов культурного наследия (памятников истории и культуры) народов Российской Федерации	-
14.1	Регистрационный номер, вид и наименование объекта недвижимости в едином государственном реестре объектов культурного наследия (памятников истории и культуры) народов Российской Федерации либо регистрационный номер учетной карты объекта, представляющего собой историко-культурную ценность, вид и наименование выявленного объекта культурного наследия	-
14.2	Реквизиты решений Правительства Российской Федерации, органов охраны объектов культурного наследия о включении объекта недвижимости в единый государственный реестр объектов культурного наследия (памятников истории и культуры) народов Российской Федерации либо об отнесении объекта недвижимости к выявленным объектам культурного наследия, подлежащим государственной охране	-
14.3	Реквизиты документа, на основании которого установлены требования к сохранению, содержанию и использованию объектов культурного наследия (памятников истории и культуры) народов Российской Федерации, требования к обеспечению доступа к таким объектам либо выявленному объекту культурного наследия	-
Обозначение (номер) помещения, машино-места на плане здания, сооружения, плане этажа: 506		
Кадастровый номер: -		
№ п/п	Наименование характеристики	Значение характеристики
1	2	3
1	Вид объекта недвижимости (помещение, машино-место)	Помещение
2	Ранее присвоенный государственный учетный номер помещения, машино-места (кадастровый, инвентарный или условный номер)	-

3	Кадастровый номер исходного объекта недвижимости (объектов недвижимости)	-
4	Номер, тип этажа (этажей), на котором (которых) расположено помещение	подвал, Этаж
5	Адрес помещения, машино-места	-
	Местоположение помещения, машино-места	Российская Федерация, Московская область, г.о Одинцовский, село Лайково, микрорайон Город-событие, дом 70, помещение 506
	Дополнение местоположения помещения, машино-места	-
6	Площадь помещения, машино-места (Р), м ²	3.1
7	Назначение помещения	Нежилое
8	Вид жилого помещения (квартира, комната (в квартире), если жилое помещение расположено в многоквартирном доме)	-
9	Вид (виды) разрешенного использования помещения	-
10	Наименование помещения	Кладовая
11	Кадастровый номер (при наличии) или обозначение на плане этажа (или поэтажном плане) квартиры, в которой расположена комната	-
12	Сведения об отнесении к общему имуществу в многоквартирном доме или к вспомогательным помещениям	-
13	Сведения об отнесении к специализированному жилищному фонду или к жилым помещениям наемного дома социального использования или наемного дома коммерческого использования	-
14	Сведения о включении помещения в единый государственный реестр объектов культурного наследия (памятников истории и культуры) народов Российской Федерации	-
14.1	Регистрационный номер, вид и наименование объекта недвижимости в едином государственном реестре объектов культурного наследия (памятников истории и культуры) народов Российской Федерации либо регистрационный номер учетной карты объекта, представляющего собой историко-культурную ценность, вид и наименование выявленного объекта культурного наследия	-
14.2	Реквизиты решений Правительства Российской Федерации, органов охраны объектов культурного наследия о включении объекта недвижимости в единый государственный реестр объектов культурного наследия (памятников истории и культуры) народов Российской Федерации либо об отнесении объекта недвижимости к выявленным объектам культурного наследия, подлежащим государственной охране	-
14.3	Реквизиты документа, на основании которого установлены требования к сохранению, содержанию и использованию объектов культурного наследия (памятников истории и культуры) народов Российской Федерации, требования к обеспечению доступа к таким объектам либо выявленному объекту культурного наследия	-

Обозначение (номер) помещения, машино-места на плане здания, сооружения, плане этажа: 507

Кадастровый номер: -

№ п/п	Наименование характеристики	Значение характеристики
1	2	3
1	Вид объекта недвижимости (помещение, машино-место)	Помещение
2	Ранее присвоенный государственный учетный номер помещения, машино-места (кадастровый, инвентарный или условный номер)	-
3	Кадастровый номер исходного объекта недвижимости (объектов недвижимости)	-
4	Номер, тип этажа (этажей), на котором (которых) расположено помещение	подвал, Этаж
5	Адрес помещения, машино-места	-
	Местоположение помещения, машино-места	Российская Федерация, Московская область, г.о Одинцовский, село Лайково, микрорайон Город-событие, дом 70, помещение 507
	Дополнение местоположения помещения, машино-места	-
6	Площадь помещения, машино-места (Р), м ²	3.0
7	Назначение помещения	Нежилое
8	Вид жилого помещения (квартира, комната (в квартире), если жилое помещение расположено в многоквартирном доме	-
9	Вид (виды) разрешенного использования помещения	-
10	Наименование помещения	Кладовая
11	Кадастровый номер (при наличии) или обозначение на плане этажа (или поэтажном плане) квартиры, в которой расположена комната	-
12	Сведения об отнесении к общему имуществу в многоквартирном доме или к вспомогательным помещениям	-
13	Сведения об отнесении к специализированному жилищному фонду или к жилым помещениям наемного дома социального использования или наемного дома коммерческого использования	-
14	Сведения о включении помещения в единый государственный реестр объектов культурного наследия (памятников истории и культуры) народов Российской Федерации	-
14.1	Регистрационный номер, вид и наименование объекта недвижимости в едином государственном реестре объектов культурного наследия (памятников истории и культуры) народов Российской Федерации либо регистрационный номер учетной карты объекта, представляющего собой историко-культурную ценность, вид и наименование выявленного объекта культурного наследия	-

14.2	Реквизиты решений Правительства Российской Федерации, органов охраны объектов культурного наследия о включении объекта недвижимости в единый государственный реестр объектов культурного наследия (памятников истории и культуры) народов Российской Федерации либо об отнесении объекта недвижимости к выявленным объектам культурного наследия, подлежащим государственной охране	-
14.3	Реквизиты документа, на основании которого установлены требования к сохранению, содержанию и использованию объектов культурного наследия (памятников истории и культуры) народов Российской Федерации, требования к обеспечению доступа к таким объектам либо выявленному объекту культурного наследия	-
Обозначение (номер) помещения, машино-места на плане здания, сооружения, плане этажа: 508		
Кадастровый номер: -		
№ п/п	Наименование характеристики	Значение характеристики
1	2	3
1	Вид объекта недвижимости (помещение, машино-место)	Помещение
2	Ранее присвоенный государственный учетный номер помещения, машино-места (кадастровый, инвентарный или условный номер)	-
3	Кадастровый номер исходного объекта недвижимости (объектов недвижимости)	-
4	Номер, тип этажа (этажей), на котором (которых) расположено помещение	подвал, Этаж
5	Адрес помещения, машино-места	-
	Местоположение помещения, машино-места	Российская Федерация, Московская область, г.о Одинцовский, село Лайково, микрорайон Город-событие, дом 70, помещение 508
	Дополнение местоположения помещения, машино-места	-
6	Площадь помещения, машино-места (Р), м2	3.1
7	Назначение помещения	Нежилое
8	Вид жилого помещения (квартира, комната (в квартире)), если жилое помещение расположено в многоквартирном доме	-
9	Вид (виды) разрешенного использования помещения	-
10	Наименование помещения	Кладовая
11	Кадастровый номер (при наличии) или обозначение на плане этажа (или поэтажном плане) квартиры, в которой расположена комната	-
12	Сведения об отнесении к общему имуществу в многоквартирном доме или к вспомогательным помещениям	-
13	Сведения об отнесении к специализированному жилищному фонду или к жилым помещениям наемного дома социального использования или наемного дома коммерческого использования	-

14	Сведения о включении помещения в единый государственный реестр объектов культурного наследия (памятников истории и культуры) народов Российской Федерации	-
14.1	Регистрационный номер, вид и наименование объекта недвижимости в едином государственном реестре объектов культурного наследия (памятников истории и культуры) народов Российской Федерации либо регистрационный номер учетной карты объекта, представляющего собой историко-культурную ценность, вид и наименование выявленного объекта культурного наследия	-
14.2	Реквизиты решений Правительства Российской Федерации, органов охраны объектов культурного наследия о включении объекта недвижимости в единый государственный реестр объектов культурного наследия (памятников истории и культуры) народов Российской Федерации либо об отнесении объекта недвижимости к выявленным объектам культурного наследия, подлежащим государственной охране	-
14.3	Реквизиты документа, на основании которого установлены требования к сохранению, содержанию и использованию объектов культурного наследия (памятников истории и культуры) народов Российской Федерации, требования к обеспечению доступа к таким объектам либо выявленному объекту культурного наследия	-

Обозначение (номер) помещения, машино-места на плане здания, сооружения, плане этажа: 509

Кадастровый номер: -

№ п/п	Наименование характеристики	Значение характеристики
1	2	3
1	Вид объекта недвижимости (помещение, машино-место)	Помещение
2	Ранее присвоенный государственный учетный номер помещения, машино-места (кадастровый, инвентарный или условный номер)	-
3	Кадастровый номер исходного объекта недвижимости (объектов недвижимости)	-
4	Номер, тип этажа (этажей), на котором (которых) расположено помещение	подвал, Этаж
5	Адрес помещения, машино-места	-
	Местоположение помещения, машино-места	Российская Федерация, Московская область, г.о Одинцовский, село Лайково, микрорайон Город-событие, дом 70, помещение 509
	Дополнение местоположения помещения, машино-места	-
6	Площадь помещения, машино-места (P), м ²	3.0
7	Назначение помещения	Нежилое
8	Вид жилого помещения (квартира, комната (в квартире)), если жилое помещение расположено в многоквартирном доме	-
9	Вид (виды) разрешенного использования помещения	-
10	Наименование помещения	Кладовая

11	Кадастровый номер (при наличии) или обозначение на плане этажа (или поэтажном плане) квартиры, в которой расположена комната	-
12	Сведения об отнесении к общему имуществу в многоквартирном доме или к вспомогательным помещениям	-
13	Сведения об отнесении к специализированному жилищному фонду или к жилым помещениям наемного дома социального использования или наемного дома коммерческого использования	-
14	Сведения о включении помещения в единый государственный реестр объектов культурного наследия (памятников истории и культуры) народов Российской Федерации	-
14.1	Регистрационный номер, вид и наименование объекта недвижимости в едином государственном реестре объектов культурного наследия (памятников истории и культуры) народов Российской Федерации либо регистрационный номер учетной карты объекта, представляющего собой историко-культурную ценность, вид и наименование выявленного объекта культурного наследия	-
14.2	Реквизиты решений Правительства Российской Федерации, органов охраны объектов культурного наследия о включении объекта недвижимости в единый государственный реестр объектов культурного наследия (памятников истории и культуры) народов Российской Федерации либо об отнесении объекта недвижимости к выявленным объектам культурного наследия, подлежащим государственной охране	-
14.3	Реквизиты документа, на основании которого установлены требования к сохранению, содержанию и использованию объектов культурного наследия (памятников истории и культуры) народов Российской Федерации, требования к обеспечению доступа к таким объектам либо выявленному объекту культурного наследия	-
Обозначение (номер) помещения, машино-места на плане здания, сооружения, плане этажа: 510		
Кадастровый номер: -		
№ п/п	Наименование характеристики	Значение характеристики
1	2	3
1	Вид объекта недвижимости (помещение, машино-место)	Помещение
2	Ранее присвоенный государственный учетный номер помещения, машино-места (кадастровый, инвентарный или условный номер)	-
3	Кадастровый номер исходного объекта недвижимости (объектов недвижимости)	-
4	Номер, тип этажа (этажей), на котором (которых) расположено помещение	подвал, Этаж
5	Адрес помещения, машино-места	-
	Местоположение помещения, машино-места	Российская Федерация, Московская область, г.о Одинцовский, село Лайково, микрорайон Город-событие, дом 70, помещение 510

5	Дополнение местоположения помещения, машино-места	-
6	Площадь помещения, машино-места (Р), м2	3.0
7	Назначение помещения	Нежилое
8	Вид жилого помещения (квартира, комната (в квартире)), если жилое помещение расположено в многоквартирном доме	-
9	Вид (виды) разрешенного использования помещения	-
10	Наименование помещения	Кладовая
11	Кадастровый номер (при наличии) или обозначение на плане этажа (или поэтажном плане) квартиры, в которой расположена комната	-
12	Сведения об отнесении к общему имуществу в многоквартирном доме или к вспомогательным помещениям	-
13	Сведения об отнесении к специализированному жилищному фонду или к жилым помещениям наемного дома социального использования или наемного дома коммерческого использования	-
14	Сведения о включении помещения в единый государственный реестр объектов культурного наследия (памятников истории и культуры) народов Российской Федерации	-
14.1	Регистрационный номер, вид и наименование объекта недвижимости в едином государственном реестре объектов культурного наследия (памятников истории и культуры) народов Российской Федерации либо регистрационный номер учетной карты объекта, представляющего собой историко-культурную ценность, вид и наименование выявленного объекта культурного наследия	-
14.2	Реквизиты решений Правительства Российской Федерации, органов охраны объектов культурного наследия о включении объекта недвижимости в единый государственный реестр объектов культурного наследия (памятников истории и культуры) народов Российской Федерации либо об отнесении объекта недвижимости к выявленным объектам культурного наследия, подлежащим государственной охране	-
14.3	Реквизиты документа, на основании которого установлены требования к сохранению, содержанию и использованию объектов культурного наследия (памятников истории и культуры) народов Российской Федерации, требования к обеспечению доступа к таким объектам либо выявленному объекту культурного наследия	-
Обозначение (номер) помещения, машино-места на плане здания, сооружения, плане этажа: 511		
Кадастровый номер: -		
№ п/п	Наименование характеристики	Значение характеристики
1	2	3
1	Вид объекта недвижимости (помещение, машино-место)	Помещение
2	Ранее присвоенный государственный учетный номер помещения, машино-места (кадастровый, инвентарный или условный номер)	-

3	Кадастровый номер исходного объекта недвижимости (объектов недвижимости)	-
4	Номер, тип этажа (этажей), на котором (которых) расположено помещение	подвал, Этаж
5	Адрес помещения, машино-места	-
	Местоположение помещения, машино-места	Российская Федерация, Московская область, г.о Одинцовский, село Лайково, микрорайон Город-событие, дом 70, помещение 511
	Дополнение местоположения помещения, машино-места	-
6	Площадь помещения, машино-места (P), м ²	3.0
7	Назначение помещения	Нежилое
8	Вид жилого помещения (квартира, комната (в квартире), если жилое помещение расположено в многоквартирном доме)	-
9	Вид (виды) разрешенного использования помещения	-
10	Наименование помещения	Кладовая
11	Кадастровый номер (при наличии) или обозначение на плане этажа (или поэтажном плане) квартиры, в которой расположена комната	-
12	Сведения об отнесении к общему имуществу в многоквартирном доме или к вспомогательным помещениям	-
13	Сведения об отнесении к специализированному жилищному фонду или к жилым помещениям наемного дома социального использования или наемного дома коммерческого использования	-
14	Сведения о включении помещения в единый государственный реестр объектов культурного наследия (памятников истории и культуры) народов Российской Федерации	-
14.1	Регистрационный номер, вид и наименование объекта недвижимости в едином государственном реестре объектов культурного наследия (памятников истории и культуры) народов Российской Федерации либо регистрационный номер учетной карты объекта, представляющего собой историко-культурную ценность, вид и наименование выявленного объекта культурного наследия	-
14.2	Реквизиты решений Правительства Российской Федерации, органов охраны объектов культурного наследия о включении объекта недвижимости в единый государственный реестр объектов культурного наследия (памятников истории и культуры) народов Российской Федерации либо об отнесении объекта недвижимости к выявленным объектам культурного наследия, подлежащим государственной охране	-
14.3	Реквизиты документа, на основании которого установлены требования к сохранению, содержанию и использованию объектов культурного наследия (памятников истории и культуры) народов Российской Федерации, требования к обеспечению доступа к таким объектам либо выявленному объекту культурного наследия	-

Обозначение (номер) помещения, машино-места на плане здания, сооружения, плане этажа: 512

Кадастровый номер: -

№ п/п	Наименование характеристики	Значение характеристики
1	2	3
1	Вид объекта недвижимости (помещение, машино-место)	Помещение
2	Ранее присвоенный государственный учетный номер помещения, машино-места (кадастровый, инвентарный или условный номер)	-
3	Кадастровый номер исходного объекта недвижимости (объектов недвижимости)	-
4	Номер, тип этажа (этажей), на котором (которых) расположено помещение	подвал, Этаж
5	Адрес помещения, машино-места	-
	Местоположение помещения, машино-места	Российская Федерация, Московская область, г.о Одинцовский, село Лайково, микрорайон Город-событие, дом 70, помещение 512
	Дополнение местоположения помещения, машино-места	-
6	Площадь помещения, машино-места (Р), м ²	3.0
7	Назначение помещения	Нежилое
8	Вид жилого помещения (квартира, комната (в квартире), если жилое помещение расположено в многоквартирном доме	-
9	Вид (виды) разрешенного использования помещения	-
10	Наименование помещения	Кладовая
11	Кадастровый номер (при наличии) или обозначение на плане этажа (или поэтажном плане) квартиры, в которой расположена комната	-
12	Сведения об отнесении к общему имуществу в многоквартирном доме или к вспомогательным помещениям	-
13	Сведения об отнесении к специализированному жилищному фонду или к жилым помещениям наемного дома социального использования или наемного дома коммерческого использования	-
14	Сведения о включении помещения в единый государственный реестр объектов культурного наследия (памятников истории и культуры) народов Российской Федерации	-
14.1	Регистрационный номер, вид и наименование объекта недвижимости в едином государственном реестре объектов культурного наследия (памятников истории и культуры) народов Российской Федерации либо регистрационный номер учетной карты объекта, представляющего собой историко-культурную ценность, вид и наименование выявленного объекта культурного наследия	-

14.2	Реквизиты решений Правительства Российской Федерации, органов охраны объектов культурного наследия о включении объекта недвижимости в единый государственный реестр объектов культурного наследия (памятников истории и культуры) народов Российской Федерации либо об отнесении объекта недвижимости к выявленным объектам культурного наследия, подлежащим государственной охране	-
14.3	Реквизиты документа, на основании которого установлены требования к сохранению, содержанию и использованию объектов культурного наследия (памятников истории и культуры) народов Российской Федерации, требования к обеспечению доступа к таким объектам либо выявленному объекту культурного наследия	-
Обозначение (номер) помещения, машино-места на плане здания, сооружения, плане этажа: 513		
Кадастровый номер: -		
№ п/п	Наименование характеристики	Значение характеристики
1	2	3
1	Вид объекта недвижимости (помещение, машино-место)	Помещение
2	Ранее присвоенный государственный учетный номер помещения, машино-места (кадастровый, инвентарный или условный номер)	-
3	Кадастровый номер исходного объекта недвижимости (объектов недвижимости)	-
4	Номер, тип этажа (этажей), на котором (которых) расположено помещение	подвал, Этаж
5	Адрес помещения, машино-места	-
	Местоположение помещения, машино-места	Российская Федерация, Московская область, г.о Одинцовский, село Лайково, микрорайон Город-событие, дом 70, помещение 513
	Дополнение местоположения помещения, машино-места	-
6	Площадь помещения, машино-места (Р), м2	3.9
7	Назначение помещения	Нежилое
8	Вид жилого помещения (квартира, комната (в квартире)), если жилое помещение расположено в многоквартирном доме	-
9	Вид (виды) разрешенного использования помещения	-
10	Наименование помещения	Кладовая
11	Кадастровый номер (при наличии) или обозначение на плане этажа (или поэтажном плане) квартиры, в которой расположена комната	-
12	Сведения об отнесении к общему имуществу в многоквартирном доме или к вспомогательным помещениям	-
13	Сведения об отнесении к специализированному жилищному фонду или к жилым помещениям наемного дома социального использования или наемного дома коммерческого использования	-

14	Сведения о включении помещения в единый государственный реестр объектов культурного наследия (памятников истории и культуры) народов Российской Федерации	-
14.1	Регистрационный номер, вид и наименование объекта недвижимости в едином государственном реестре объектов культурного наследия (памятников истории и культуры) народов Российской Федерации либо регистрационный номер учетной карты объекта, представляющего собой историко-культурную ценность, вид и наименование выявленного объекта культурного наследия	-
14.2	Реквизиты решений Правительства Российской Федерации, органов охраны объектов культурного наследия о включении объекта недвижимости в единый государственный реестр объектов культурного наследия (памятников истории и культуры) народов Российской Федерации либо об отнесении объекта недвижимости к выявленным объектам культурного наследия, подлежащим государственной охране	-
14.3	Реквизиты документа, на основании которого установлены требования к сохранению, содержанию и использованию объектов культурного наследия (памятников истории и культуры) народов Российской Федерации, требования к обеспечению доступа к таким объектам либо выявленному объекту культурного наследия	-

Обозначение (номер) помещения, машино-места на плане здания, сооружения, плане этажа: 601

Кадастровый номер: -

№ п/п	Наименование характеристики	Значение характеристики
1	2	3
1	Вид объекта недвижимости (помещение, машино-место)	Помещение
2	Ранее присвоенный государственный учетный номер помещения, машино-места (кадастровый, инвентарный или условный номер)	-
3	Кадастровый номер исходного объекта недвижимости (объектов недвижимости)	-
4	Номер, тип этажа (этажей), на котором (которых) расположено помещение	подвал, Этаж
5	Адрес помещения, машино-места	-
	Местоположение помещения, машино-места	Российская Федерация, Московская область, г.о Одинцовский, село Лайково, микрорайон Город-событие, дом 70, помещение 601
	Дополнение местоположения помещения, машино-места	-
6	Площадь помещения, машино-места (Р), м ²	4.0
7	Назначение помещения	Нежилое
8	Вид жилого помещения (квартира, комната (в квартире)), если жилое помещение расположено в многоквартирном доме	-
9	Вид (виды) разрешенного использования помещения	-
10	Наименование помещения	Кладовая

11	Кадастровый номер (при наличии) или обозначение на плане этажа (или поэтажном плане) квартиры, в которой расположена комната	-
12	Сведения об отнесении к общему имуществу в многоквартирном доме или к вспомогательным помещениям	-
13	Сведения об отнесении к специализированному жилищному фонду или к жилым помещениям наемного дома социального использования или наемного дома коммерческого использования	-
14	Сведения о включении помещения в единый государственный реестр объектов культурного наследия (памятников истории и культуры) народов Российской Федерации	-
14.1	Регистрационный номер, вид и наименование объекта недвижимости в едином государственном реестре объектов культурного наследия (памятников истории и культуры) народов Российской Федерации либо регистрационный номер учетной карты объекта, представляющего собой историко-культурную ценность, вид и наименование выявленного объекта культурного наследия	-
14.2	Реквизиты решений Правительства Российской Федерации, органов охраны объектов культурного наследия о включении объекта недвижимости в единый государственный реестр объектов культурного наследия (памятников истории и культуры) народов Российской Федерации либо об отнесении объекта недвижимости к выявленным объектам культурного наследия, подлежащим государственной охране	-
14.3	Реквизиты документа, на основании которого установлены требования к сохранению, содержанию и использованию объектов культурного наследия (памятников истории и культуры) народов Российской Федерации, требования к обеспечению доступа к таким объектам либо выявленному объекту культурного наследия	-
Обозначение (номер) помещения, машино-места на плане здания, сооружения, плане этажа: 602		
Кадастровый номер: -		
№ п/п	Наименование характеристики	Значение характеристики
1	2	3
1	Вид объекта недвижимости (помещение, машино-место)	Помещение
2	Ранее присвоенный государственный учетный номер помещения, машино-места (кадастровый, инвентарный или условный номер)	-
3	Кадастровый номер исходного объекта недвижимости (объектов недвижимости)	-
4	Номер, тип этажа (этажей), на котором (которых) расположено помещение	подвал, Этаж
5	Адрес помещения, машино-места	-
	Местоположение помещения, машино-места	Российская Федерация, Московская область, г.о Одинцовский, село Лайково, микрорайон Город-событие, дом 70, помещение 602

5	Дополнение местоположения помещения, машино-места	-
6	Площадь помещения, машино-места (Р), м ²	3.0
7	Назначение помещения	Нежилое
8	Вид жилого помещения (квартира, комната (в квартире)), если жилое помещение расположено в многоквартирном доме	-
9	Вид (виды) разрешенного использования помещения	-
10	Наименование помещения	Кладовая
11	Кадастровый номер (при наличии) или обозначение на плане этажа (или поэтажном плане) квартиры, в которой расположена комната	-
12	Сведения об отнесении к общему имуществу в многоквартирном доме или к вспомогательным помещениям	-
13	Сведения об отнесении к специализированному жилищному фонду или к жилым помещениям наемного дома социального использования или наемного дома коммерческого использования	-
14	Сведения о включении помещения в единый государственный реестр объектов культурного наследия (памятников истории и культуры) народов Российской Федерации	-
14.1	Регистрационный номер, вид и наименование объекта недвижимости в едином государственном реестре объектов культурного наследия (памятников истории и культуры) народов Российской Федерации либо регистрационный номер учетной карты объекта, представляющего собой историко-культурную ценность, вид и наименование выявленного объекта культурного наследия	-
14.2	Реквизиты решений Правительства Российской Федерации, органов охраны объектов культурного наследия о включении объекта недвижимости в единый государственный реестр объектов культурного наследия (памятников истории и культуры) народов Российской Федерации либо об отнесении объекта недвижимости к выявленным объектам культурного наследия, подлежащим государственной охране	-
14.3	Реквизиты документа, на основании которого установлены требования к сохранению, содержанию и использованию объектов культурного наследия (памятников истории и культуры) народов Российской Федерации, требования к обеспечению доступа к таким объектам либо выявленному объекту культурного наследия	-
Обозначение (номер) помещения, машино-места на плане здания, сооружения, плане этажа: 603		
Кадастровый номер: -		
№ п/п	Наименование характеристики	Значение характеристики
1	2	3
1	Вид объекта недвижимости (помещение, машино-место)	Помещение
2	Ранее присвоенный государственный учетный номер помещения, машино-места (кадастровый, инвентарный или условный номер)	-

3	Кадастровый номер исходного объекта недвижимости (объектов недвижимости)	-
4	Номер, тип этажа (этажей), на котором (которых) расположено помещение	подвал, Этаж
5	Адрес помещения, машино-места	-
	Местоположение помещения, машино-места	Российская Федерация, Московская область, г.о Одинцовский, село Лайково, микрорайон Город-событие, дом 70, помещение 603
	Дополнение местоположения помещения, машино-места	-
6	Площадь помещения, машино-места (Р), м ²	4.0
7	Назначение помещения	Нежилое
8	Вид жилого помещения (квартира, комната (в квартире), если жилое помещение расположено в многоквартирном доме)	-
9	Вид (виды) разрешенного использования помещения	-
10	Наименование помещения	Кладовая
11	Кадастровый номер (при наличии) или обозначение на плане этажа (или поэтажном плане) квартиры, в которой расположена комната	-
12	Сведения об отнесении к общему имуществу в многоквартирном доме или к вспомогательным помещениям	-
13	Сведения об отнесении к специализированному жилищному фонду или к жилым помещениям наемного дома социального использования или наемного дома коммерческого использования	-
14	Сведения о включении помещения в единый государственный реестр объектов культурного наследия (памятников истории и культуры) народов Российской Федерации	-
14.1	Регистрационный номер, вид и наименование объекта недвижимости в едином государственном реестре объектов культурного наследия (памятников истории и культуры) народов Российской Федерации либо регистрационный номер учетной карты объекта, представляющего собой историко-культурную ценность, вид и наименование выявленного объекта культурного наследия	-
14.2	Реквизиты решений Правительства Российской Федерации, органов охраны объектов культурного наследия о включении объекта недвижимости в единый государственный реестр объектов культурного наследия (памятников истории и культуры) народов Российской Федерации либо об отнесении объекта недвижимости к выявленным объектам культурного наследия, подлежащим государственной охране	-
14.3	Реквизиты документа, на основании которого установлены требования к сохранению, содержанию и использованию объектов культурного наследия (памятников истории и культуры) народов Российской Федерации, требования к обеспечению доступа к таким объектам либо выявленному объекту культурного наследия	-

Обозначение (номер) помещения, машино-места на плане здания, сооружения, плане этажа: 604

Кадастровый номер: -

№ п/п	Наименование характеристики	Значение характеристики
1	2	3
1	Вид объекта недвижимости (помещение, машино-место)	Помещение
2	Ранее присвоенный государственный учетный номер помещения, машино-места (кадастровый, инвентарный или условный номер)	-
3	Кадастровый номер исходного объекта недвижимости (объектов недвижимости)	-
4	Номер, тип этажа (этажей), на котором (которых) расположено помещение	подвал, Этаж
5	Адрес помещения, машино-места	-
	Местоположение помещения, машино-места	Российская Федерация, Московская область, г.о Одинцовский, село Лайково, микрорайон Город-событие, дом 70, помещение 604
	Дополнение местоположения помещения, машино-места	-
6	Площадь помещения, машино-места (Р), м ²	3.0
7	Назначение помещения	Нежилое
8	Вид жилого помещения (квартира, комната (в квартире), если жилое помещение расположено в многоквартирном доме)	-
9	Вид (виды) разрешенного использования помещения	-
10	Наименование помещения	Кладовая
11	Кадастровый номер (при наличии) или обозначение на плане этажа (или поэтажном плане) квартиры, в которой расположена комната	-
12	Сведения об отнесении к общему имуществу в многоквартирном доме или к вспомогательным помещениям	-
13	Сведения об отнесении к специализированному жилищному фонду или к жилым помещениям наемного дома социального использования или наемного дома коммерческого использования	-
14	Сведения о включении помещения в единый государственный реестр объектов культурного наследия (памятников истории и культуры) народов Российской Федерации	-
14.1	Регистрационный номер, вид и наименование объекта недвижимости в едином государственном реестре объектов культурного наследия (памятников истории и культуры) народов Российской Федерации либо регистрационный номер учетной карты объекта, представляющего собой историко-культурную ценность, вид и наименование выявленного объекта культурного наследия	-

14.2	Реквизиты решений Правительства Российской Федерации, органов охраны объектов культурного наследия о включении объекта недвижимости в единый государственный реестр объектов культурного наследия (памятников истории и культуры) народов Российской Федерации либо об отнесении объекта недвижимости к выявленным объектам культурного наследия, подлежащим государственной охране	-
14.3	Реквизиты документа, на основании которого установлены требования к сохранению, содержанию и использованию объектов культурного наследия (памятников истории и культуры) народов Российской Федерации, требования к обеспечению доступа к таким объектам либо выявленному объекту культурного наследия	-

Обозначение (номер) помещения, машино-места на плане здания, сооружения, плане этажа: 605

Кадастровый номер: -

№ п/п	Наименование характеристики	Значение характеристики
1	2	3
1	Вид объекта недвижимости (помещение, машино-место)	Помещение
2	Ранее присвоенный государственный учетный номер помещения, машино-места (кадастровый, инвентарный или условный номер)	-
3	Кадастровый номер исходного объекта недвижимости (объектов недвижимости)	-
4	Номер, тип этажа (этажей), на котором (которых) расположено помещение	подвал, Этаж
5	Адрес помещения, машино-места	-
	Местоположение помещения, машино-места	Российская Федерация, Московская область, г.о Одинцовский, село Лайково, микрорайон Город-событие, дом 70, помещение 605
	Дополнение местоположения помещения, машино-места	-
6	Площадь помещения, машино-места (Р), м2	3.0
7	Назначение помещения	Нежилое
8	Вид жилого помещения (квартира, комната (в квартире), если жилое помещение расположено в многоквартирном доме)	-
9	Вид (виды) разрешенного использования помещения	-
10	Наименование помещения	Кладовая
11	Кадастровый номер (при наличии) или обозначение на плане этажа (или поэтажном плане) квартиры, в которой расположена комната	-
12	Сведения об отнесении к общему имуществу в многоквартирном доме или к вспомогательным помещениям	-
13	Сведения об отнесении к специализированному жилищному фонду или к жилым помещениям наемного дома социального использования или наемного дома коммерческого использования	-

14	Сведения о включении помещения в единый государственный реестр объектов культурного наследия (памятников истории и культуры) народов Российской Федерации	-
14.1	Регистрационный номер, вид и наименование объекта недвижимости в едином государственном реестре объектов культурного наследия (памятников истории и культуры) народов Российской Федерации либо регистрационный номер учетной карты объекта, представляющего собой историко-культурную ценность, вид и наименование выявленного объекта культурного наследия	-
14.2	Реквизиты решений Правительства Российской Федерации, органов охраны объектов культурного наследия о включении объекта недвижимости в единый государственный реестр объектов культурного наследия (памятников истории и культуры) народов Российской Федерации либо об отнесении объекта недвижимости к выявленным объектам культурного наследия, подлежащим государственной охране	-
14.3	Реквизиты документа, на основании которого установлены требования к сохранению, содержанию и использованию объектов культурного наследия (памятников истории и культуры) народов Российской Федерации, требования к обеспечению доступа к таким объектам либо выявленному объекту культурного наследия	-

Обозначение (номер) помещения, машино-места на плане здания, сооружения, плане этажа: 606

Кадастровый номер: -

№ п/п	Наименование характеристики	Значение характеристики
1	2	3
1	Вид объекта недвижимости (помещение, машино-место)	Помещение
2	Ранее присвоенный государственный учетный номер помещения, машино-места (кадастровый, инвентарный или условный номер)	-
3	Кадастровый номер исходного объекта недвижимости (объектов недвижимости)	-
4	Номер, тип этажа (этажей), на котором (которых) расположено помещение	подвал, Этаж
5	Адрес помещения, машино-места	-
	Местоположение помещения, машино-места	Российская Федерация, Московская область, г.о Одинцовский, село Лайково, микрорайон Город-событие, дом 70, помещение 606
	Дополнение местоположения помещения, машино-места	-
6	Площадь помещения, машино-места (P), м ²	4.0
7	Назначение помещения	Нежилое
8	Вид жилого помещения (квартира, комната (в квартире)), если жилое помещение расположено в многоквартирном доме	-
9	Вид (виды) разрешенного использования помещения	-
10	Наименование помещения	Кладовая

11	Кадастровый номер (при наличии) или обозначение на плане этажа (или поэтажном плане) квартиры, в которой расположена комната	-
12	Сведения об отнесении к общему имуществу в многоквартирном доме или к вспомогательным помещениям	-
13	Сведения об отнесении к специализированному жилищному фонду или к жилым помещениям наемного дома социального использования или наемного дома коммерческого использования	-
14	Сведения о включении помещения в единый государственный реестр объектов культурного наследия (памятников истории и культуры) народов Российской Федерации	-
14.1	Регистрационный номер, вид и наименование объекта недвижимости в едином государственном реестре объектов культурного наследия (памятников истории и культуры) народов Российской Федерации либо регистрационный номер учетной карты объекта, представляющего собой историко-культурную ценность, вид и наименование выявленного объекта культурного наследия	-
14.2	Реквизиты решений Правительства Российской Федерации, органов охраны объектов культурного наследия о включении объекта недвижимости в единый государственный реестр объектов культурного наследия (памятников истории и культуры) народов Российской Федерации либо об отнесении объекта недвижимости к выявленным объектам культурного наследия, подлежащим государственной охране	-
14.3	Реквизиты документа, на основании которого установлены требования к сохранению, содержанию и использованию объектов культурного наследия (памятников истории и культуры) народов Российской Федерации, требования к обеспечению доступа к таким объектам либо выявленному объекту культурного наследия	-
Обозначение (номер) помещения, машино-места на плане здания, сооружения, плане этажа: 607		
Кадастровый номер: -		
№ п/п	Наименование характеристики	Значение характеристики
1	2	3
1	Вид объекта недвижимости (помещение, машино-место)	Помещение
2	Ранее присвоенный государственный учетный номер помещения, машино-места (кадастровый, инвентарный или условный номер)	-
3	Кадастровый номер исходного объекта недвижимости (объектов недвижимости)	-
4	Номер, тип этажа (этажей), на котором (которых) расположено помещение	подвал, Этаж
5	Адрес помещения, машино-места	-
	Местоположение помещения, машино-места	Российская Федерация, Московская область, г.о Одинцовский, село Лайково, микрорайон Город-событие, дом 70, помещение 607

5	Дополнение местоположения помещения, машино-места	-
6	Площадь помещения, машино-места (Р), м2	3.0
7	Назначение помещения	Нежилое
8	Вид жилого помещения (квартира, комната (в квартире)), если жилое помещение расположено в многоквартирном доме	-
9	Вид (виды) разрешенного использования помещения	-
10	Наименование помещения	Кладовая
11	Кадастровый номер (при наличии) или обозначение на плане этажа (или поэтажном плане) квартиры, в которой расположена комната	-
12	Сведения об отнесении к общему имуществу в многоквартирном доме или к вспомогательным помещениям	-
13	Сведения об отнесении к специализированному жилищному фонду или к жилым помещениям наемного дома социального использования или наемного дома коммерческого использования	-
14	Сведения о включении помещения в единый государственный реестр объектов культурного наследия (памятников истории и культуры) народов Российской Федерации	-
14.1	Регистрационный номер, вид и наименование объекта недвижимости в едином государственном реестре объектов культурного наследия (памятников истории и культуры) народов Российской Федерации либо регистрационный номер учетной карты объекта, представляющего собой историко-культурную ценность, вид и наименование выявленного объекта культурного наследия	-
14.2	Реквизиты решений Правительства Российской Федерации, органов охраны объектов культурного наследия о включении объекта недвижимости в единый государственный реестр объектов культурного наследия (памятников истории и культуры) народов Российской Федерации либо об отнесении объекта недвижимости к выявленным объектам культурного наследия, подлежащим государственной охране	-
14.3	Реквизиты документа, на основании которого установлены требования к сохранению, содержанию и использованию объектов культурного наследия (памятников истории и культуры) народов Российской Федерации, требования к обеспечению доступа к таким объектам либо выявленному объекту культурного наследия	-
Обозначение (номер) помещения, машино-места на плане здания, сооружения, плане этажа: 608		
Кадастровый номер: -		
№ п/п	Наименование характеристики	Значение характеристики
1	2	3
1	Вид объекта недвижимости (помещение, машино-место)	Помещение
2	Ранее присвоенный государственный учетный номер помещения, машино-места (кадастровый, инвентарный или условный номер)	-

3	Кадастровый номер исходного объекта недвижимости (объектов недвижимости)	-
4	Номер, тип этажа (этажей), на котором (которых) расположено помещение	подвал, Этаж
5	Адрес помещения, машино-места	-
	Местоположение помещения, машино-места	Российская Федерация, Московская область, г.о Одинцовский, село Лайково, микрорайон Город-событие, дом 70, помещение 608
	Дополнение местоположения помещения, машино-места	-
6	Площадь помещения, машино-места (Р), м ²	3.0
7	Назначение помещения	Нежилое
8	Вид жилого помещения (квартира, комната (в квартире), если жилое помещение расположено в многоквартирном доме)	-
9	Вид (виды) разрешенного использования помещения	-
10	Наименование помещения	Кладовая
11	Кадастровый номер (при наличии) или обозначение на плане этажа (или поэтажном плане) квартиры, в которой расположена комната	-
12	Сведения об отнесении к общему имуществу в многоквартирном доме или к вспомогательным помещениям	-
13	Сведения об отнесении к специализированному жилищному фонду или к жилым помещениям наемного дома социального использования или наемного дома коммерческого использования	-
14	Сведения о включении помещения в единый государственный реестр объектов культурного наследия (памятников истории и культуры) народов Российской Федерации	-
14.1	Регистрационный номер, вид и наименование объекта недвижимости в едином государственном реестре объектов культурного наследия (памятников истории и культуры) народов Российской Федерации либо регистрационный номер учетной карты объекта, представляющего собой историко-культурную ценность, вид и наименование выявленного объекта культурного наследия	-
14.2	Реквизиты решений Правительства Российской Федерации, органов охраны объектов культурного наследия о включении объекта недвижимости в единый государственный реестр объектов культурного наследия (памятников истории и культуры) народов Российской Федерации либо об отнесении объекта недвижимости к выявленным объектам культурного наследия, подлежащим государственной охране	-
14.3	Реквизиты документа, на основании которого установлены требования к сохранению, содержанию и использованию объектов культурного наследия (памятников истории и культуры) народов Российской Федерации, требования к обеспечению доступа к таким объектам либо выявленному объекту культурного наследия	-

Обозначение (номер) помещения, машино-места на плане здания, сооружения, плане этажа: 609

Кадастровый номер: -

№ п/п	Наименование характеристики	Значение характеристики
1	2	3
1	Вид объекта недвижимости (помещение, машино-место)	Помещение
2	Ранее присвоенный государственный учетный номер помещения, машино-места (кадастровый, инвентарный или условный номер)	-
3	Кадастровый номер исходного объекта недвижимости (объектов недвижимости)	-
4	Номер, тип этажа (этажей), на котором (которых) расположено помещение	подвал, Этаж
5	Адрес помещения, машино-места	-
	Местоположение помещения, машино-места	Российская Федерация, Московская область, г.о Одинцовский, село Лайково, микрорайон Город-событие, дом 70, помещение 609
	Дополнение местоположения помещения, машино-места	-
6	Площадь помещения, машино-места (Р), м ²	4.1
7	Назначение помещения	Нежилое
8	Вид жилого помещения (квартира, комната (в квартире), если жилое помещение расположено в многоквартирном доме)	-
9	Вид (виды) разрешенного использования помещения	-
10	Наименование помещения	Кладовая
11	Кадастровый номер (при наличии) или обозначение на плане этажа (или поэтажном плане) квартиры, в которой расположена комната	-
12	Сведения об отнесении к общему имуществу в многоквартирном доме или к вспомогательным помещениям	-
13	Сведения об отнесении к специализированному жилищному фонду или к жилым помещениям наемного дома социального использования или наемного дома коммерческого использования	-
14	Сведения о включении помещения в единый государственный реестр объектов культурного наследия (памятников истории и культуры) народов Российской Федерации	-
14.1	Регистрационный номер, вид и наименование объекта недвижимости в едином государственном реестре объектов культурного наследия (памятников истории и культуры) народов Российской Федерации либо регистрационный номер учетной карты объекта, представляющего собой историко-культурную ценность, вид и наименование выявленного объекта культурного наследия	-

14.2	Реквизиты решений Правительства Российской Федерации, органов охраны объектов культурного наследия о включении объекта недвижимости в единый государственный реестр объектов культурного наследия (памятников истории и культуры) народов Российской Федерации либо об отнесении объекта недвижимости к выявленным объектам культурного наследия, подлежащим государственной охране	-
14.3	Реквизиты документа, на основании которого установлены требования к сохранению, содержанию и использованию объектов культурного наследия (памятников истории и культуры) народов Российской Федерации, требования к обеспечению доступа к таким объектам либо выявленному объекту культурного наследия	-
Обозначение (номер) помещения, машино-места на плане здания, сооружения, плане этажа: 610		
Кадастровый номер: -		
№ п/п	Наименование характеристики	Значение характеристики
1	2	3
1	Вид объекта недвижимости (помещение, машино-место)	Помещение
2	Ранее присвоенный государственный учетный номер помещения, машино-места (кадастровый, инвентарный или условный номер)	-
3	Кадастровый номер исходного объекта недвижимости (объектов недвижимости)	-
4	Номер, тип этажа (этажей), на котором (которых) расположено помещение	подвал, Этаж
5	Адрес помещения, машино-места	-
	Местоположение помещения, машино-места	Российская Федерация, Московская область, г.о Одинцовский, село Лайково, микрорайон Город-событие, дом 70, помещение 610
	Дополнение местоположения помещения, машино-места	-
6	Площадь помещения, машино-места (Р), м2	3.1
7	Назначение помещения	Нежилое
8	Вид жилого помещения (квартира, комната (в квартире)), если жилое помещение расположено в многоквартирном доме	-
9	Вид (виды) разрешенного использования помещения	-
10	Наименование помещения	Кладовая
11	Кадастровый номер (при наличии) или обозначение на плане этажа (или поэтажном плане) квартиры, в которой расположена комната	-
12	Сведения об отнесении к общему имуществу в многоквартирном доме или к вспомогательным помещениям	-
13	Сведения об отнесении к специализированному жилищному фонду или к жилым помещениям наемного дома социального использования или наемного дома коммерческого использования	-

14	Сведения о включении помещения в единый государственный реестр объектов культурного наследия (памятников истории и культуры) народов Российской Федерации	-
14.1	Регистрационный номер, вид и наименование объекта недвижимости в едином государственном реестре объектов культурного наследия (памятников истории и культуры) народов Российской Федерации либо регистрационный номер учетной карты объекта, представляющего собой историко-культурную ценность, вид и наименование выявленного объекта культурного наследия	-
14.2	Реквизиты решений Правительства Российской Федерации, органов охраны объектов культурного наследия о включении объекта недвижимости в единый государственный реестр объектов культурного наследия (памятников истории и культуры) народов Российской Федерации либо об отнесении объекта недвижимости к выявленным объектам культурного наследия, подлежащим государственной охране	-
14.3	Реквизиты документа, на основании которого установлены требования к сохранению, содержанию и использованию объектов культурного наследия (памятников истории и культуры) народов Российской Федерации, требования к обеспечению доступа к таким объектам либо выявленному объекту культурного наследия	-

Обозначение (номер) помещения, машино-места на плане здания, сооружения, плане этажа: 611

Кадастровый номер: -

№ п/п	Наименование характеристики	Значение характеристики
1	2	3
1	Вид объекта недвижимости (помещение, машино-место)	Помещение
2	Ранее присвоенный государственный учетный номер помещения, машино-места (кадастровый, инвентарный или условный номер)	-
3	Кадастровый номер исходного объекта недвижимости (объектов недвижимости)	-
4	Номер, тип этажа (этажей), на котором (которых) расположено помещение	подвал, Этаж
5	Адрес помещения, машино-места	-
	Местоположение помещения, машино-места	Российская Федерация, Московская область, г.о Одинцовский, село Лайково, микрорайон Город-событие, дом 70, помещение 611
	Дополнение местоположения помещения, машино-места	-
6	Площадь помещения, машино-места (Р), м ²	4.0
7	Назначение помещения	Нежилое
8	Вид жилого помещения (квартира, комната (в квартире)), если жилое помещение расположено в многоквартирном доме	-
9	Вид (виды) разрешенного использования помещения	-
10	Наименование помещения	Кладовая

11	Кадастровый номер (при наличии) или обозначение на плане этажа (или поэтажном плане) квартиры, в которой расположена комната	-
12	Сведения об отнесении к общему имуществу в многоквартирном доме или к вспомогательным помещениям	-
13	Сведения об отнесении к специализированному жилищному фонду или к жилым помещениям наемного дома социального использования или наемного дома коммерческого использования	-
14	Сведения о включении помещения в единый государственный реестр объектов культурного наследия (памятников истории и культуры) народов Российской Федерации	-
14.1	Регистрационный номер, вид и наименование объекта недвижимости в едином государственном реестре объектов культурного наследия (памятников истории и культуры) народов Российской Федерации либо регистрационный номер учетной карты объекта, представляющего собой историко-культурную ценность, вид и наименование выявленного объекта культурного наследия	-
14.2	Реквизиты решений Правительства Российской Федерации, органов охраны объектов культурного наследия о включении объекта недвижимости в единый государственный реестр объектов культурного наследия (памятников истории и культуры) народов Российской Федерации либо об отнесении объекта недвижимости к выявленным объектам культурного наследия, подлежащим государственной охране	-
14.3	Реквизиты документа, на основании которого установлены требования к сохранению, содержанию и использованию объектов культурного наследия (памятников истории и культуры) народов Российской Федерации, требования к обеспечению доступа к таким объектам либо выявленному объекту культурного наследия	-
Обозначение (номер) помещения, машино-места на плане здания, сооружения, плане этажа: 612		
Кадастровый номер: -		
№ п/п	Наименование характеристики	Значение характеристики
1	2	3
1	Вид объекта недвижимости (помещение, машино-место)	Помещение
2	Ранее присвоенный государственный учетный номер помещения, машино-места (кадастровый, инвентарный или условный номер)	-
3	Кадастровый номер исходного объекта недвижимости (объектов недвижимости)	-
4	Номер, тип этажа (этажей), на котором (которых) расположено помещение	подвал, Этаж
5	Адрес помещения, машино-места	-
	Местоположение помещения, машино-места	Российская Федерация, Московская область, г.о Одинцовский, село Лайково, микрорайон Город-событие, дом 70, помещение 612

5	Дополнение местоположения помещения, машино-места	-
6	Площадь помещения, машино-места (Р), м2	3.0
7	Назначение помещения	Нежилое
8	Вид жилого помещения (квартира, комната (в квартире)), если жилое помещение расположено в многоквартирном доме	-
9	Вид (виды) разрешенного использования помещения	-
10	Наименование помещения	Кладовая
11	Кадастровый номер (при наличии) или обозначение на плане этажа (или поэтажном плане) квартиры, в которой расположена комната	-
12	Сведения об отнесении к общему имуществу в многоквартирном доме или к вспомогательным помещениям	-
13	Сведения об отнесении к специализированному жилищному фонду или к жилым помещениям наемного дома социального использования или наемного дома коммерческого использования	-
14	Сведения о включении помещения в единый государственный реестр объектов культурного наследия (памятников истории и культуры) народов Российской Федерации	-
14.1	Регистрационный номер, вид и наименование объекта недвижимости в едином государственном реестре объектов культурного наследия (памятников истории и культуры) народов Российской Федерации либо регистрационный номер учетной карты объекта, представляющего собой историко-культурную ценность, вид и наименование выявленного объекта культурного наследия	-
14.2	Реквизиты решений Правительства Российской Федерации, органов охраны объектов культурного наследия о включении объекта недвижимости в единый государственный реестр объектов культурного наследия (памятников истории и культуры) народов Российской Федерации либо об отнесении объекта недвижимости к выявленным объектам культурного наследия, подлежащим государственной охране	-
14.3	Реквизиты документа, на основании которого установлены требования к сохранению, содержанию и использованию объектов культурного наследия (памятников истории и культуры) народов Российской Федерации, требования к обеспечению доступа к таким объектам либо выявленному объекту культурного наследия	-
Обозначение (номер) помещения, машино-места на плане здания, сооружения, плане этажа: 613		
Кадастровый номер: -		
№ п/п	Наименование характеристики	Значение характеристики
1	2	3
1	Вид объекта недвижимости (помещение, машино-место)	Помещение
2	Ранее присвоенный государственный учетный номер помещения, машино-места (кадастровый, инвентарный или условный номер)	-

3	Кадастровый номер исходного объекта недвижимости (объектов недвижимости)	-
4	Номер, тип этажа (этажей), на котором (которых) расположено помещение	подвал, Этаж
5	Адрес помещения, машино-места	-
	Местоположение помещения, машино-места	Российская Федерация, Московская область, г.о Одинцовский, село Лайково, микрорайон Город-событие, дом 70, помещение 613
	Дополнение местоположения помещения, машино-места	-
6	Площадь помещения, машино-места (Р), м ²	3.1
7	Назначение помещения	Нежилое
8	Вид жилого помещения (квартира, комната (в квартире), если жилое помещение расположено в многоквартирном доме	-
9	Вид (виды) разрешенного использования помещения	-
10	Наименование помещения	Кладовая
11	Кадастровый номер (при наличии) или обозначение на плане этажа (или поэтажном плане) квартиры, в которой расположена комната	-
12	Сведения об отнесении к общему имуществу в многоквартирном доме или к вспомогательным помещениям	-
13	Сведения об отнесении к специализированному жилищному фонду или к жилым помещениям наемного дома социального использования или наемного дома коммерческого использования	-
14	Сведения о включении помещения в единый государственный реестр объектов культурного наследия (памятников истории и культуры) народов Российской Федерации	-
14.1	Регистрационный номер, вид и наименование объекта недвижимости в едином государственном реестре объектов культурного наследия (памятников истории и культуры) народов Российской Федерации либо регистрационный номер учетной карты объекта, представляющего собой историко-культурную ценность, вид и наименование выявленного объекта культурного наследия	-
14.2	Реквизиты решений Правительства Российской Федерации, органов охраны объектов культурного наследия о включении объекта недвижимости в единый государственный реестр объектов культурного наследия (памятников истории и культуры) народов Российской Федерации либо об отнесении объекта недвижимости к выявленным объектам культурного наследия, подлежащим государственной охране	-
14.3	Реквизиты документа, на основании которого установлены требования к сохранению, содержанию и использованию объектов культурного наследия (памятников истории и культуры) народов Российской Федерации, требования к обеспечению доступа к таким объектам либо выявленному объекту культурного наследия	-

Обозначение (номер) помещения, машино-места на плане здания, сооружения, плане этажа: 614

Кадастровый номер: -

№ п/п	Наименование характеристики	Значение характеристики
1	2	3
1	Вид объекта недвижимости (помещение, машино-место)	Помещение
2	Ранее присвоенный государственный учетный номер помещения, машино-места (кадастровый, инвентарный или условный номер)	-
3	Кадастровый номер исходного объекта недвижимости (объектов недвижимости)	-
4	Номер, тип этажа (этажей), на котором (которых) расположено помещение	подвал, Этаж
5	Адрес помещения, машино-места	-
	Местоположение помещения, машино-места	Российская Федерация, Московская область, г.о Одинцовский, село Лайково, микрорайон Город-событие, дом 70, помещение 614
	Дополнение местоположения помещения, машино-места	-
6	Площадь помещения, машино-места (Р), м ²	3.0
7	Назначение помещения	Нежилое
8	Вид жилого помещения (квартира, комната (в квартире), если жилое помещение расположено в многоквартирном доме	-
9	Вид (виды) разрешенного использования помещения	-
10	Наименование помещения	Кладовая
11	Кадастровый номер (при наличии) или обозначение на плане этажа (или поэтажном плане) квартиры, в которой расположена комната	-
12	Сведения об отнесении к общему имуществу в многоквартирном доме или к вспомогательным помещениям	-
13	Сведения об отнесении к специализированному жилищному фонду или к жилым помещениям наемного дома социального использования или наемного дома коммерческого использования	-
14	Сведения о включении помещения в единый государственный реестр объектов культурного наследия (памятников истории и культуры) народов Российской Федерации	-
14.1	Регистрационный номер, вид и наименование объекта недвижимости в едином государственном реестре объектов культурного наследия (памятников истории и культуры) народов Российской Федерации либо регистрационный номер учетной карты объекта, представляющего собой историко-культурную ценность, вид и наименование выявленного объекта культурного наследия	-

14.2	Реквизиты решений Правительства Российской Федерации, органов охраны объектов культурного наследия о включении объекта недвижимости в единый государственный реестр объектов культурного наследия (памятников истории и культуры) народов Российской Федерации либо об отнесении объекта недвижимости к выявленным объектам культурного наследия, подлежащим государственной охране	-
14.3	Реквизиты документа, на основании которого установлены требования к сохранению, содержанию и использованию объектов культурного наследия (памятников истории и культуры) народов Российской Федерации, требования к обеспечению доступа к таким объектам либо выявленному объекту культурного наследия	-

Обозначение (номер) помещения, машино-места на плане здания, сооружения, плане этажа: 615

Кадастровый номер: -

№ п/п	Наименование характеристики	Значение характеристики
1	2	3
1	Вид объекта недвижимости (помещение, машино-место)	Помещение
2	Ранее присвоенный государственный учетный номер помещения, машино-места (кадастровый, инвентарный или условный номер)	-
3	Кадастровый номер исходного объекта недвижимости (объектов недвижимости)	-
4	Номер, тип этажа (этажей), на котором (которых) расположено помещение	подвал, Этаж
5	Адрес помещения, машино-места	-
	Местоположение помещения, машино-места	Российская Федерация, Московская область, г.о Одинцовский, село Лайково, микрорайон Город-событие, дом 70, помещение 615
	Дополнение местоположения помещения, машино-места	-
6	Площадь помещения, машино-места (Р), м2	4.0
7	Назначение помещения	Нежилое
8	Вид жилого помещения (квартира, комната (в квартире), если жилое помещение расположено в многоквартирном доме)	-
9	Вид (виды) разрешенного использования помещения	-
10	Наименование помещения	Кладовая
11	Кадастровый номер (при наличии) или обозначение на плане этажа (или поэтажном плане) квартиры, в которой расположена комната	-
12	Сведения об отнесении к общему имуществу в многоквартирном доме или к вспомогательным помещениям	-
13	Сведения об отнесении к специализированному жилищному фонду или к жилым помещениям наемного дома социального использования или наемного дома коммерческого использования	-

14	Сведения о включении помещения в единый государственный реестр объектов культурного наследия (памятников истории и культуры) народов Российской Федерации	-
14.1	Регистрационный номер, вид и наименование объекта недвижимости в едином государственном реестре объектов культурного наследия (памятников истории и культуры) народов Российской Федерации либо регистрационный номер учетной карты объекта, представляющего собой историко-культурную ценность, вид и наименование выявленного объекта культурного наследия	-
14.2	Реквизиты решений Правительства Российской Федерации, органов охраны объектов культурного наследия о включении объекта недвижимости в единый государственный реестр объектов культурного наследия (памятников истории и культуры) народов Российской Федерации либо об отнесении объекта недвижимости к выявленным объектам культурного наследия, подлежащим государственной охране	-
14.3	Реквизиты документа, на основании которого установлены требования к сохранению, содержанию и использованию объектов культурного наследия (памятников истории и культуры) народов Российской Федерации, требования к обеспечению доступа к таким объектам либо выявленному объекту культурного наследия	-

Обозначение (номер) помещения, машино-места на плане здания, сооружения, плане этажа: 616

Кадастровый номер: -

№ п/п	Наименование характеристики	Значение характеристики
1	2	3
1	Вид объекта недвижимости (помещение, машино-место)	Помещение
2	Ранее присвоенный государственный учетный номер помещения, машино-места (кадастровый, инвентарный или условный номер)	-
3	Кадастровый номер исходного объекта недвижимости (объектов недвижимости)	-
4	Номер, тип этажа (этажей), на котором (которых) расположено помещение	подвал, Этаж
5	Адрес помещения, машино-места	-
	Местоположение помещения, машино-места	Российская Федерация, Московская область, г.о Одинцовский, село Лайково, микрорайон Город-событие, дом 70, помещение 616
	Дополнение местоположения помещения, машино-места	-
6	Площадь помещения, машино-места (Р), м ²	3.0
7	Назначение помещения	Нежилое
8	Вид жилого помещения (квартира, комната (в квартире)), если жилое помещение расположено в многоквартирном доме	-
9	Вид (виды) разрешенного использования помещения	-
10	Наименование помещения	Кладовая

11	Кадастровый номер (при наличии) или обозначение на плане этажа (или поэтажном плане) квартиры, в которой расположена комната	-
12	Сведения об отнесении к общему имуществу в многоквартирном доме или к вспомогательным помещениям	-
13	Сведения об отнесении к специализированному жилищному фонду или к жилым помещениям наемного дома социального использования или наемного дома коммерческого использования	-
14	Сведения о включении помещения в единый государственный реестр объектов культурного наследия (памятников истории и культуры) народов Российской Федерации	-
14.1	Регистрационный номер, вид и наименование объекта недвижимости в едином государственном реестре объектов культурного наследия (памятников истории и культуры) народов Российской Федерации либо регистрационный номер учетной карты объекта, представляющего собой историко-культурную ценность, вид и наименование выявленного объекта культурного наследия	-
14.2	Реквизиты решений Правительства Российской Федерации, органов охраны объектов культурного наследия о включении объекта недвижимости в единый государственный реестр объектов культурного наследия (памятников истории и культуры) народов Российской Федерации либо об отнесении объекта недвижимости к выявленным объектам культурного наследия, подлежащим государственной охране	-
14.3	Реквизиты документа, на основании которого установлены требования к сохранению, содержанию и использованию объектов культурного наследия (памятников истории и культуры) народов Российской Федерации, требования к обеспечению доступа к таким объектам либо выявленному объекту культурного наследия	-
Обозначение (номер) помещения, машино-места на плане здания, сооружения, плане этажа: 617		
Кадастровый номер: -		
№ п/п	Наименование характеристики	Значение характеристики
1	2	3
1	Вид объекта недвижимости (помещение, машино-место)	Помещение
2	Ранее присвоенный государственный учетный номер помещения, машино-места (кадастровый, инвентарный или условный номер)	-
3	Кадастровый номер исходного объекта недвижимости (объектов недвижимости)	-
4	Номер, тип этажа (этажей), на котором (которых) расположено помещение	подвал, Этаж
5	Адрес помещения, машино-места	-
	Местоположение помещения, машино-места	Российская Федерация, Московская область, г.о Одинцовский, село Лайково, микрорайон Город-событие, дом 70, помещение 617

5	Дополнение местоположения помещения, машино-места	-
6	Площадь помещения, машино-места (Р), м2	3.0
7	Назначение помещения	Нежилое
8	Вид жилого помещения (квартира, комната (в квартире)), если жилое помещение расположено в многоквартирном доме	-
9	Вид (виды) разрешенного использования помещения	-
10	Наименование помещения	Кладовая
11	Кадастровый номер (при наличии) или обозначение на плане этажа (или поэтажном плане) квартиры, в которой расположена комната	-
12	Сведения об отнесении к общему имуществу в многоквартирном доме или к вспомогательным помещениям	-
13	Сведения об отнесении к специализированному жилищному фонду или к жилым помещениям наемного дома социального использования или наемного дома коммерческого использования	-
14	Сведения о включении помещения в единый государственный реестр объектов культурного наследия (памятников истории и культуры) народов Российской Федерации	-
14.1	Регистрационный номер, вид и наименование объекта недвижимости в едином государственном реестре объектов культурного наследия (памятников истории и культуры) народов Российской Федерации либо регистрационный номер учетной карты объекта, представляющего собой историко-культурную ценность, вид и наименование выявленного объекта культурного наследия	-
14.2	Реквизиты решений Правительства Российской Федерации, органов охраны объектов культурного наследия о включении объекта недвижимости в единый государственный реестр объектов культурного наследия (памятников истории и культуры) народов Российской Федерации либо об отнесении объекта недвижимости к выявленным объектам культурного наследия, подлежащим государственной охране	-
14.3	Реквизиты документа, на основании которого установлены требования к сохранению, содержанию и использованию объектов культурного наследия (памятников истории и культуры) народов Российской Федерации, требования к обеспечению доступа к таким объектам либо выявленному объекту культурного наследия	-
Обозначение (номер) помещения, машино-места на плане здания, сооружения, плане этажа: 618		
Кадастровый номер: -		
№ п/п	Наименование характеристики	Значение характеристики
1	2	3
1	Вид объекта недвижимости (помещение, машино-место)	Помещение
2	Ранее присвоенный государственный учетный номер помещения, машино-места (кадастровый, инвентарный или условный номер)	-

3	Кадастровый номер исходного объекта недвижимости (объектов недвижимости)	-
4	Номер, тип этажа (этажей), на котором (которых) расположено помещение	подвал, Этаж
5	Адрес помещения, машино-места	-
	Местоположение помещения, машино-места	Российская Федерация, Московская область, г.о Одинцовский, село Лайково, микрорайон Город-событие, дом 70, помещение 618
	Дополнение местоположения помещения, машино-места	-
6	Площадь помещения, машино-места (Р), м ²	3.1
7	Назначение помещения	Нежилое
8	Вид жилого помещения (квартира, комната (в квартире), если жилое помещение расположено в многоквартирном доме	-
9	Вид (виды) разрешенного использования помещения	-
10	Наименование помещения	Кладовая
11	Кадастровый номер (при наличии) или обозначение на плане этажа (или поэтажном плане) квартиры, в которой расположена комната	-
12	Сведения об отнесении к общему имуществу в многоквартирном доме или к вспомогательным помещениям	-
13	Сведения об отнесении к специализированному жилищному фонду или к жилым помещениям наемного дома социального использования или наемного дома коммерческого использования	-
14	Сведения о включении помещения в единый государственный реестр объектов культурного наследия (памятников истории и культуры) народов Российской Федерации	-
14.1	Регистрационный номер, вид и наименование объекта недвижимости в едином государственном реестре объектов культурного наследия (памятников истории и культуры) народов Российской Федерации либо регистрационный номер учетной карты объекта, представляющего собой историко-культурную ценность, вид и наименование выявленного объекта культурного наследия	-
14.2	Реквизиты решений Правительства Российской Федерации, органов охраны объектов культурного наследия о включении объекта недвижимости в единый государственный реестр объектов культурного наследия (памятников истории и культуры) народов Российской Федерации либо об отнесении объекта недвижимости к выявленным объектам культурного наследия, подлежащим государственной охране	-
14.3	Реквизиты документа, на основании которого установлены требования к сохранению, содержанию и использованию объектов культурного наследия (памятников истории и культуры) народов Российской Федерации, требования к обеспечению доступа к таким объектам либо выявленному объекту культурного наследия	-

Обозначение (номер) помещения, машино-места на плане здания, сооружения, плане этажа: 619

Кадастровый номер: -

№ п/п	Наименование характеристики	Значение характеристики
1	2	3
1	Вид объекта недвижимости (помещение, машино-место)	Помещение
2	Ранее присвоенный государственный учетный номер помещения, машино-места (кадастровый, инвентарный или условный номер)	-
3	Кадастровый номер исходного объекта недвижимости (объектов недвижимости)	-
4	Номер, тип этажа (этажей), на котором (которых) расположено помещение	подвал, Этаж
5	Адрес помещения, машино-места	-
	Местоположение помещения, машино-места	Российская Федерация, Московская область, г.о Одинцовский, село Лайково, микрорайон Город-событие, дом 70, помещение 619
	Дополнение местоположения помещения, машино-места	-
6	Площадь помещения, машино-места (P), м ²	4.0
7	Назначение помещения	Нежилое
8	Вид жилого помещения (квартира, комната (в квартире), если жилое помещение расположено в многоквартирном доме	-
9	Вид (виды) разрешенного использования помещения	-
10	Наименование помещения	Кладовая
11	Кадастровый номер (при наличии) или обозначение на плане этажа (или поэтажном плане) квартиры, в которой расположена комната	-
12	Сведения об отнесении к общему имуществу в многоквартирном доме или к вспомогательным помещениям	-
13	Сведения об отнесении к специализированному жилищному фонду или к жилым помещениям наемного дома социального использования или наемного дома коммерческого использования	-
14	Сведения о включении помещения в единый государственный реестр объектов культурного наследия (памятников истории и культуры) народов Российской Федерации	-
14.1	Регистрационный номер, вид и наименование объекта недвижимости в едином государственном реестре объектов культурного наследия (памятников истории и культуры) народов Российской Федерации либо регистрационный номер учетной карты объекта, представляющего собой историко-культурную ценность, вид и наименование выявленного объекта культурного наследия	-

14.2	Реквизиты решений Правительства Российской Федерации, органов охраны объектов культурного наследия о включении объекта недвижимости в единый государственный реестр объектов культурного наследия (памятников истории и культуры) народов Российской Федерации либо об отнесении объекта недвижимости к выявленным объектам культурного наследия, подлежащим государственной охране	-
14.3	Реквизиты документа, на основании которого установлены требования к сохранению, содержанию и использованию объектов культурного наследия (памятников истории и культуры) народов Российской Федерации, требования к обеспечению доступа к таким объектам либо выявленному объекту культурного наследия	-

Обозначение (номер) помещения, машино-места на плане здания, сооружения, плане этажа: 701

Кадастровый номер: -

№ п/п	Наименование характеристики	Значение характеристики
1	2	3
1	Вид объекта недвижимости (помещение, машино-место)	Помещение
2	Ранее присвоенный государственный учетный номер помещения, машино-места (кадастровый, инвентарный или условный номер)	-
3	Кадастровый номер исходного объекта недвижимости (объектов недвижимости)	-
4	Номер, тип этажа (этажей), на котором (которых) расположено помещение	подвал, Этаж
5	Адрес помещения, машино-места	-
	Местоположение помещения, машино-места	Российская Федерация, Московская область, г.о Одинцовский, село Лайково, микрорайон Город-событие, дом 70, помещение 701
	Дополнение местоположения помещения, машино-места	-
6	Площадь помещения, машино-места (Р), м2	4.0
7	Назначение помещения	Нежилое
8	Вид жилого помещения (квартира, комната (в квартире)), если жилое помещение расположено в многоквартирном доме	-
9	Вид (виды) разрешенного использования помещения	-
10	Наименование помещения	Кладовая
11	Кадастровый номер (при наличии) или обозначение на плане этажа (или поэтажном плане) квартиры, в которой расположена комната	-
12	Сведения об отнесении к общему имуществу в многоквартирном доме или к вспомогательным помещениям	-
13	Сведения об отнесении к специализированному жилищному фонду или к жилым помещениям наемного дома социального использования или наемного дома коммерческого использования	-

14	Сведения о включении помещения в единый государственный реестр объектов культурного наследия (памятников истории и культуры) народов Российской Федерации	-
14.1	Регистрационный номер, вид и наименование объекта недвижимости в едином государственном реестре объектов культурного наследия (памятников истории и культуры) народов Российской Федерации либо регистрационный номер учетной карты объекта, представляющего собой историко-культурную ценность, вид и наименование выявленного объекта культурного наследия	-
14.2	Реквизиты решений Правительства Российской Федерации, органов охраны объектов культурного наследия о включении объекта недвижимости в единый государственный реестр объектов культурного наследия (памятников истории и культуры) народов Российской Федерации либо об отнесении объекта недвижимости к выявленным объектам культурного наследия, подлежащим государственной охране	-
14.3	Реквизиты документа, на основании которого установлены требования к сохранению, содержанию и использованию объектов культурного наследия (памятников истории и культуры) народов Российской Федерации, требования к обеспечению доступа к таким объектам либо выявленному объекту культурного наследия	-

Обозначение (номер) помещения, машино-места на плане здания, сооружения, плане этажа: 702

Кадастровый номер: -

№ п/п	Наименование характеристики	Значение характеристики
1	2	3
1	Вид объекта недвижимости (помещение, машино-место)	Помещение
2	Ранее присвоенный государственный учетный номер помещения, машино-места (кадастровый, инвентарный или условный номер)	-
3	Кадастровый номер исходного объекта недвижимости (объектов недвижимости)	-
4	Номер, тип этажа (этажей), на котором (которых) расположено помещение	подвал, Этаж
5	Адрес помещения, машино-места	-
	Местоположение помещения, машино-места	Российская Федерация, Московская область, г.о Одинцовский, село Лайково, микрорайон Город-событие, дом 70, помещение 702
	Дополнение местоположения помещения, машино-места	-
6	Площадь помещения, машино-места (P), м ²	4.0
7	Назначение помещения	Нежилое
8	Вид жилого помещения (квартира, комната (в квартире)), если жилое помещение расположено в многоквартирном доме	-
9	Вид (виды) разрешенного использования помещения	-
10	Наименование помещения	Кладовая

11	Кадастровый номер (при наличии) или обозначение на плане этажа (или поэтажном плане) квартиры, в которой расположена комната	-
12	Сведения об отнесении к общему имуществу в многоквартирном доме или к вспомогательным помещениям	-
13	Сведения об отнесении к специализированному жилищному фонду или к жилым помещениям наемного дома социального использования или наемного дома коммерческого использования	-
14	Сведения о включении помещения в единый государственный реестр объектов культурного наследия (памятников истории и культуры) народов Российской Федерации	-
14.1	Регистрационный номер, вид и наименование объекта недвижимости в едином государственном реестре объектов культурного наследия (памятников истории и культуры) народов Российской Федерации либо регистрационный номер учетной карты объекта, представляющего собой историко-культурную ценность, вид и наименование выявленного объекта культурного наследия	-
14.2	Реквизиты решений Правительства Российской Федерации, органов охраны объектов культурного наследия о включении объекта недвижимости в единый государственный реестр объектов культурного наследия (памятников истории и культуры) народов Российской Федерации либо об отнесении объекта недвижимости к выявленным объектам культурного наследия, подлежащим государственной охране	-
14.3	Реквизиты документа, на основании которого установлены требования к сохранению, содержанию и использованию объектов культурного наследия (памятников истории и культуры) народов Российской Федерации, требования к обеспечению доступа к таким объектам либо выявленному объекту культурного наследия	-

Обозначение (номер) помещения, машино-места на плане здания, сооружения, плане этажа: 703

Кадастровый номер: -

№ п/п	Наименование характеристики	Значение характеристики
1	2	3
1	Вид объекта недвижимости (помещение, машино-место)	Помещение
2	Ранее присвоенный государственный учетный номер помещения, машино-места (кадастровый, инвентарный или условный номер)	-
3	Кадастровый номер исходного объекта недвижимости (объектов недвижимости)	-
4	Номер, тип этажа (этажей), на котором (которых) расположено помещение	подвал, Этаж
5	Адрес помещения, машино-места	-
	Местоположение помещения, машино-места	Российская Федерация, Московская область, г.о Одинцовский, село Лайково, микрорайон Город-событие, дом 70, помещение 703

5	Дополнение местоположения помещения, машино-места	-
6	Площадь помещения, машино-места (Р), м2	4.1
7	Назначение помещения	Нежилое
8	Вид жилого помещения (квартира, комната (в квартире)), если жилое помещение расположено в многоквартирном доме	-
9	Вид (виды) разрешенного использования помещения	-
10	Наименование помещения	Кладовая
11	Кадастровый номер (при наличии) или обозначение на плане этажа (или поэтажном плане) квартиры, в которой расположена комната	-
12	Сведения об отнесении к общему имуществу в многоквартирном доме или к вспомогательным помещениям	-
13	Сведения об отнесении к специализированному жилищному фонду или к жилым помещениям наемного дома социального использования или наемного дома коммерческого использования	-
14	Сведения о включении помещения в единый государственный реестр объектов культурного наследия (памятников истории и культуры) народов Российской Федерации	-
14.1	Регистрационный номер, вид и наименование объекта недвижимости в едином государственном реестре объектов культурного наследия (памятников истории и культуры) народов Российской Федерации либо регистрационный номер учетной карты объекта, представляющего собой историко-культурную ценность, вид и наименование выявленного объекта культурного наследия	-
14.2	Реквизиты решений Правительства Российской Федерации, органов охраны объектов культурного наследия о включении объекта недвижимости в единый государственный реестр объектов культурного наследия (памятников истории и культуры) народов Российской Федерации либо об отнесении объекта недвижимости к выявленным объектам культурного наследия, подлежащим государственной охране	-
14.3	Реквизиты документа, на основании которого установлены требования к сохранению, содержанию и использованию объектов культурного наследия (памятников истории и культуры) народов Российской Федерации, требования к обеспечению доступа к таким объектам либо выявленному объекту культурного наследия	-
Обозначение (номер) помещения, машино-места на плане здания, сооружения, плане этажа: 704		
Кадастровый номер: -		
№ п/п	Наименование характеристики	Значение характеристики
1	2	3
1	Вид объекта недвижимости (помещение, машино-место)	Помещение
2	Ранее присвоенный государственный учетный номер помещения, машино-места (кадастровый, инвентарный или условный номер)	-

3	Кадастровый номер исходного объекта недвижимости (объектов недвижимости)	-
4	Номер, тип этажа (этажей), на котором (которых) расположено помещение	подвал, Этаж
5	Адрес помещения, машино-места	-
	Местоположение помещения, машино-места	Российская Федерация, Московская область, г.о Одинцовский, село Лайково, микрорайон Город-событие, дом 70, помещение 704
	Дополнение местоположения помещения, машино-места	-
6	Площадь помещения, машино-места (Р), м ²	4.0
7	Назначение помещения	Нежилое
8	Вид жилого помещения (квартира, комната (в квартире), если жилое помещение расположено в многоквартирном доме	-
9	Вид (виды) разрешенного использования помещения	-
10	Наименование помещения	Кладовая
11	Кадастровый номер (при наличии) или обозначение на плане этажа (или поэтажном плане) квартиры, в которой расположена комната	-
12	Сведения об отнесении к общему имуществу в многоквартирном доме или к вспомогательным помещениям	-
13	Сведения об отнесении к специализированному жилищному фонду или к жилым помещениям наемного дома социального использования или наемного дома коммерческого использования	-
14	Сведения о включении помещения в единый государственный реестр объектов культурного наследия (памятников истории и культуры) народов Российской Федерации	-
14.1	Регистрационный номер, вид и наименование объекта недвижимости в едином государственном реестре объектов культурного наследия (памятников истории и культуры) народов Российской Федерации либо регистрационный номер учетной карты объекта, представляющего собой историко-культурную ценность, вид и наименование выявленного объекта культурного наследия	-
14.2	Реквизиты решений Правительства Российской Федерации, органов охраны объектов культурного наследия о включении объекта недвижимости в единый государственный реестр объектов культурного наследия (памятников истории и культуры) народов Российской Федерации либо об отнесении объекта недвижимости к выявленным объектам культурного наследия, подлежащим государственной охране	-
14.3	Реквизиты документа, на основании которого установлены требования к сохранению, содержанию и использованию объектов культурного наследия (памятников истории и культуры) народов Российской Федерации, требования к обеспечению доступа к таким объектам либо выявленному объекту культурного наследия	-

Обозначение (номер) помещения, машино-места на плане здания, сооружения, плане этажа: 705

Кадастровый номер: -

№ п/п	Наименование характеристики	Значение характеристики
1	2	3
1	Вид объекта недвижимости (помещение, машино-место)	Помещение
2	Ранее присвоенный государственный учетный номер помещения, машино-места (кадастровый, инвентарный или условный номер)	-
3	Кадастровый номер исходного объекта недвижимости (объектов недвижимости)	-
4	Номер, тип этажа (этажей), на котором (которых) расположено помещение	подвал, Этаж
5	Адрес помещения, машино-места	-
	Местоположение помещения, машино-места	Российская Федерация, Московская область, г.о Одинцовский, село Лайково, микрорайон Город-событие, дом 70, помещение 705
	Дополнение местоположения помещения, машино-места	-
6	Площадь помещения, машино-места (Р), м ²	4.0
7	Назначение помещения	Нежилое
8	Вид жилого помещения (квартира, комната (в квартире), если жилое помещение расположено в многоквартирном доме	-
9	Вид (виды) разрешенного использования помещения	-
10	Наименование помещения	Кладовая
11	Кадастровый номер (при наличии) или обозначение на плане этажа (или поэтажном плане) квартиры, в которой расположена комната	-
12	Сведения об отнесении к общему имуществу в многоквартирном доме или к вспомогательным помещениям	-
13	Сведения об отнесении к специализированному жилищному фонду или к жилым помещениям наемного дома социального использования или наемного дома коммерческого использования	-
14	Сведения о включении помещения в единый государственный реестр объектов культурного наследия (памятников истории и культуры) народов Российской Федерации	-
14.1	Регистрационный номер, вид и наименование объекта недвижимости в едином государственном реестре объектов культурного наследия (памятников истории и культуры) народов Российской Федерации либо регистрационный номер учетной карты объекта, представляющего собой историко-культурную ценность, вид и наименование выявленного объекта культурного наследия	-

14.2	Реквизиты решений Правительства Российской Федерации, органов охраны объектов культурного наследия о включении объекта недвижимости в единый государственный реестр объектов культурного наследия (памятников истории и культуры) народов Российской Федерации либо об отнесении объекта недвижимости к выявленным объектам культурного наследия, подлежащим государственной охране	-
14.3	Реквизиты документа, на основании которого установлены требования к сохранению, содержанию и использованию объектов культурного наследия (памятников истории и культуры) народов Российской Федерации, требования к обеспечению доступа к таким объектам либо выявленному объекту культурного наследия	-
Обозначение (номер) помещения, машино-места на плане здания, сооружения, плане этажа: 706		
Кадастровый номер: -		
№ п/п	Наименование характеристики	Значение характеристики
1	2	3
1	Вид объекта недвижимости (помещение, машино-место)	Помещение
2	Ранее присвоенный государственный учетный номер помещения, машино-места (кадастровый, инвентарный или условный номер)	-
3	Кадастровый номер исходного объекта недвижимости (объектов недвижимости)	-
4	Номер, тип этажа (этажей), на котором (которых) расположено помещение	подвал, Этаж
5	Адрес помещения, машино-места	-
	Местоположение помещения, машино-места	Российская Федерация, Московская область, г.о Одинцовский, село Лайково, микрорайон Город-событие, дом 70, помещение 706
	Дополнение местоположения помещения, машино-места	-
6	Площадь помещения, машино-места (Р), м2	3.2
7	Назначение помещения	Нежилое
8	Вид жилого помещения (квартира, комната (в квартире)), если жилое помещение расположено в многоквартирном доме	-
9	Вид (виды) разрешенного использования помещения	-
10	Наименование помещения	Кладовая
11	Кадастровый номер (при наличии) или обозначение на плане этажа (или поэтажном плане) квартиры, в которой расположена комната	-
12	Сведения об отнесении к общему имуществу в многоквартирном доме или к вспомогательным помещениям	-
13	Сведения об отнесении к специализированному жилищному фонду или к жилым помещениям наемного дома социального использования или наемного дома коммерческого использования	-

14	Сведения о включении помещения в единый государственный реестр объектов культурного наследия (памятников истории и культуры) народов Российской Федерации	-
14.1	Регистрационный номер, вид и наименование объекта недвижимости в едином государственном реестре объектов культурного наследия (памятников истории и культуры) народов Российской Федерации либо регистрационный номер учетной карты объекта, представляющего собой историко-культурную ценность, вид и наименование выявленного объекта культурного наследия	-
14.2	Реквизиты решений Правительства Российской Федерации, органов охраны объектов культурного наследия о включении объекта недвижимости в единый государственный реестр объектов культурного наследия (памятников истории и культуры) народов Российской Федерации либо об отнесении объекта недвижимости к выявленным объектам культурного наследия, подлежащим государственной охране	-
14.3	Реквизиты документа, на основании которого установлены требования к сохранению, содержанию и использованию объектов культурного наследия (памятников истории и культуры) народов Российской Федерации, требования к обеспечению доступа к таким объектам либо выявленному объекту культурного наследия	-

Обозначение (номер) помещения, машино-места на плане здания, сооружения, плане этажа: 707

Кадастровый номер: -

№ п/п	Наименование характеристики	Значение характеристики
1	2	3
1	Вид объекта недвижимости (помещение, машино-место)	Помещение
2	Ранее присвоенный государственный учетный номер помещения, машино-места (кадастровый, инвентарный или условный номер)	-
3	Кадастровый номер исходного объекта недвижимости (объектов недвижимости)	-
4	Номер, тип этажа (этажей), на котором (которых) расположено помещение	подвал, Этаж
5	Адрес помещения, машино-места	-
	Местоположение помещения, машино-места	Российская Федерация, Московская область, г.о Одинцовский, село Лайково, микрорайон Город-событие, дом 70, помещение 707
	Дополнение местоположения помещения, машино-места	-
6	Площадь помещения, машино-места (P), м ²	3.0
7	Назначение помещения	Нежилое
8	Вид жилого помещения (квартира, комната (в квартире)), если жилое помещение расположено в многоквартирном доме	-
9	Вид (виды) разрешенного использования помещения	-
10	Наименование помещения	Кладовая

11	Кадастровый номер (при наличии) или обозначение на плане этажа (или поэтажном плане) квартиры, в которой расположена комната	-
12	Сведения об отнесении к общему имуществу в многоквартирном доме или к вспомогательным помещениям	-
13	Сведения об отнесении к специализированному жилищному фонду или к жилым помещениям наемного дома социального использования или наемного дома коммерческого использования	-
14	Сведения о включении помещения в единый государственный реестр объектов культурного наследия (памятников истории и культуры) народов Российской Федерации	-
14.1	Регистрационный номер, вид и наименование объекта недвижимости в едином государственном реестре объектов культурного наследия (памятников истории и культуры) народов Российской Федерации либо регистрационный номер учетной карты объекта, представляющего собой историко-культурную ценность, вид и наименование выявленного объекта культурного наследия	-
14.2	Реквизиты решений Правительства Российской Федерации, органов охраны объектов культурного наследия о включении объекта недвижимости в единый государственный реестр объектов культурного наследия (памятников истории и культуры) народов Российской Федерации либо об отнесении объекта недвижимости к выявленным объектам культурного наследия, подлежащим государственной охране	-
14.3	Реквизиты документа, на основании которого установлены требования к сохранению, содержанию и использованию объектов культурного наследия (памятников истории и культуры) народов Российской Федерации, требования к обеспечению доступа к таким объектам либо выявленному объекту культурного наследия	-

Обозначение (номер) помещения, машино-места на плане здания, сооружения, плане этажа: 708

Кадастровый номер: -

№ п/п	Наименование характеристики	Значение характеристики
1	2	3
1	Вид объекта недвижимости (помещение, машино-место)	Помещение
2	Ранее присвоенный государственный учетный номер помещения, машино-места (кадастровый, инвентарный или условный номер)	-
3	Кадастровый номер исходного объекта недвижимости (объектов недвижимости)	-
4	Номер, тип этажа (этажей), на котором (которых) расположено помещение	подвал, Этаж
5	Адрес помещения, машино-места	-
	Местоположение помещения, машино-места	Российская Федерация, Московская область, г.о Одинцовский, село Лайково, микрорайон Город-событие, дом 70, помещение 708

5	Дополнение местоположения помещения, машино-места	-
6	Площадь помещения, машино-места (Р), м ²	3.0
7	Назначение помещения	Нежилое
8	Вид жилого помещения (квартира, комната (в квартире)), если жилое помещение расположено в многоквартирном доме	-
9	Вид (виды) разрешенного использования помещения	-
10	Наименование помещения	Кладовая
11	Кадастровый номер (при наличии) или обозначение на плане этажа (или поэтажном плане) квартиры, в которой расположена комната	-
12	Сведения об отнесении к общему имуществу в многоквартирном доме или к вспомогательным помещениям	-
13	Сведения об отнесении к специализированному жилищному фонду или к жилым помещениям наемного дома социального использования или наемного дома коммерческого использования	-
14	Сведения о включении помещения в единый государственный реестр объектов культурного наследия (памятников истории и культуры) народов Российской Федерации	-
14.1	Регистрационный номер, вид и наименование объекта недвижимости в едином государственном реестре объектов культурного наследия (памятников истории и культуры) народов Российской Федерации либо регистрационный номер учетной карты объекта, представляющего собой историко-культурную ценность, вид и наименование выявленного объекта культурного наследия	-
14.2	Реквизиты решений Правительства Российской Федерации, органов охраны объектов культурного наследия о включении объекта недвижимости в единый государственный реестр объектов культурного наследия (памятников истории и культуры) народов Российской Федерации либо об отнесении объекта недвижимости к выявленным объектам культурного наследия, подлежащим государственной охране	-
14.3	Реквизиты документа, на основании которого установлены требования к сохранению, содержанию и использованию объектов культурного наследия (памятников истории и культуры) народов Российской Федерации, требования к обеспечению доступа к таким объектам либо выявленному объекту культурного наследия	-
Обозначение (номер) помещения, машино-места на плане здания, сооружения, плане этажа: 709		
Кадастровый номер: -		
№ п/п	Наименование характеристики	Значение характеристики
1	2	3
1	Вид объекта недвижимости (помещение, машино-место)	Помещение
2	Ранее присвоенный государственный учетный номер помещения, машино-места (кадастровый, инвентарный или условный номер)	-

3	Кадастровый номер исходного объекта недвижимости (объектов недвижимости)	-
4	Номер, тип этажа (этажей), на котором (которых) расположено помещение	подвал, Этаж
5	Адрес помещения, машино-места	-
	Местоположение помещения, машино-места	Российская Федерация, Московская область, г.о Одинцовский, село Лайково, микрорайон Город-событие, дом 70, помещение 709
	Дополнение местоположения помещения, машино-места	-
6	Площадь помещения, машино-места (Р), м2	3.1
7	Назначение помещения	Нежилое
8	Вид жилого помещения (квартира, комната (в квартире), если жилое помещение расположено в многоквартирном доме	-
9	Вид (виды) разрешенного использования помещения	-
10	Наименование помещения	Кладовая
11	Кадастровый номер (при наличии) или обозначение на плане этажа (или поэтажном плане) квартиры, в которой расположена комната	-
12	Сведения об отнесении к общему имуществу в многоквартирном доме или к вспомогательным помещениям	-
13	Сведения об отнесении к специализированному жилищному фонду или к жилым помещениям наемного дома социального использования или наемного дома коммерческого использования	-
14	Сведения о включении помещения в единый государственный реестр объектов культурного наследия (памятников истории и культуры) народов Российской Федерации	-
14.1	Регистрационный номер, вид и наименование объекта недвижимости в едином государственном реестре объектов культурного наследия (памятников истории и культуры) народов Российской Федерации либо регистрационный номер учетной карты объекта, представляющего собой историко-культурную ценность, вид и наименование выявленного объекта культурного наследия	-
14.2	Реквизиты решений Правительства Российской Федерации, органов охраны объектов культурного наследия о включении объекта недвижимости в единый государственный реестр объектов культурного наследия (памятников истории и культуры) народов Российской Федерации либо об отнесении объекта недвижимости к выявленным объектам культурного наследия, подлежащим государственной охране	-
14.3	Реквизиты документа, на основании которого установлены требования к сохранению, содержанию и использованию объектов культурного наследия (памятников истории и культуры) народов Российской Федерации, требования к обеспечению доступа к таким объектам либо выявленному объекту культурного наследия	-

Обозначение (номер) помещения, машино-места на плане здания, сооружения, плане этажа: 710

Кадастровый номер: -

№ п/п	Наименование характеристики	Значение характеристики
1	2	3
1	Вид объекта недвижимости (помещение, машино-место)	Помещение
2	Ранее присвоенный государственный учетный номер помещения, машино-места (кадастровый, инвентарный или условный номер)	-
3	Кадастровый номер исходного объекта недвижимости (объектов недвижимости)	-
4	Номер, тип этажа (этажей), на котором (которых) расположено помещение	подвал, Этаж
5	Адрес помещения, машино-места	-
	Местоположение помещения, машино-места	Российская Федерация, Московская область, г.о Одинцовский, село Лайково, микрорайон Город-событие, дом 70, помещение 710
	Дополнение местоположения помещения, машино-места	-
6	Площадь помещения, машино-места (Р), м ²	4.0
7	Назначение помещения	Нежилое
8	Вид жилого помещения (квартира, комната (в квартире), если жилое помещение расположено в многоквартирном доме)	-
9	Вид (виды) разрешенного использования помещения	-
10	Наименование помещения	Кладовая
11	Кадастровый номер (при наличии) или обозначение на плане этажа (или поэтажном плане) квартиры, в которой расположена комната	-
12	Сведения об отнесении к общему имуществу в многоквартирном доме или к вспомогательным помещениям	-
13	Сведения об отнесении к специализированному жилищному фонду или к жилым помещениям наемного дома социального использования или наемного дома коммерческого использования	-
14	Сведения о включении помещения в единый государственный реестр объектов культурного наследия (памятников истории и культуры) народов Российской Федерации	-
14.1	Регистрационный номер, вид и наименование объекта недвижимости в едином государственном реестре объектов культурного наследия (памятников истории и культуры) народов Российской Федерации либо регистрационный номер учетной карты объекта, представляющего собой историко-культурную ценность, вид и наименование выявленного объекта культурного наследия	-

14.2	Реквизиты решений Правительства Российской Федерации, органов охраны объектов культурного наследия о включении объекта недвижимости в единый государственный реестр объектов культурного наследия (памятников истории и культуры) народов Российской Федерации либо об отнесении объекта недвижимости к выявленным объектам культурного наследия, подлежащим государственной охране	-
14.3	Реквизиты документа, на основании которого установлены требования к сохранению, содержанию и использованию объектов культурного наследия (памятников истории и культуры) народов Российской Федерации, требования к обеспечению доступа к таким объектам либо выявленному объекту культурного наследия	-
Обозначение (номер) помещения, машино-места на плане здания, сооружения, плане этажа: 711		
Кадастровый номер: -		
№ п/п	Наименование характеристики	Значение характеристики
1	2	3
1	Вид объекта недвижимости (помещение, машино-место)	Помещение
2	Ранее присвоенный государственный учетный номер помещения, машино-места (кадастровый, инвентарный или условный номер)	-
3	Кадастровый номер исходного объекта недвижимости (объектов недвижимости)	-
4	Номер, тип этажа (этажей), на котором (которых) расположено помещение	подвал, Этаж
5	Адрес помещения, машино-места	-
	Местоположение помещения, машино-места	Российская Федерация, Московская область, г.о Одинцовский, село Лайково, микрорайон Город-событие, дом 70, помещение 711
	Дополнение местоположения помещения, машино-места	-
6	Площадь помещения, машино-места (Р), м2	3.0
7	Назначение помещения	Нежилое
8	Вид жилого помещения (квартира, комната (в квартире)), если жилое помещение расположено в многоквартирном доме	-
9	Вид (виды) разрешенного использования помещения	-
10	Наименование помещения	Кладовая
11	Кадастровый номер (при наличии) или обозначение на плане этажа (или поэтажном плане) квартиры, в которой расположена комната	-
12	Сведения об отнесении к общему имуществу в многоквартирном доме или к вспомогательным помещениям	-
13	Сведения об отнесении к специализированному жилищному фонду или к жилым помещениям наемного дома социального использования или наемного дома коммерческого использования	-

14	Сведения о включении помещения в единый государственный реестр объектов культурного наследия (памятников истории и культуры) народов Российской Федерации	-
14.1	Регистрационный номер, вид и наименование объекта недвижимости в едином государственном реестре объектов культурного наследия (памятников истории и культуры) народов Российской Федерации либо регистрационный номер учетной карты объекта, представляющего собой историко-культурную ценность, вид и наименование выявленного объекта культурного наследия	-
14.2	Реквизиты решений Правительства Российской Федерации, органов охраны объектов культурного наследия о включении объекта недвижимости в единый государственный реестр объектов культурного наследия (памятников истории и культуры) народов Российской Федерации либо об отнесении объекта недвижимости к выявленным объектам культурного наследия, подлежащим государственной охране	-
14.3	Реквизиты документа, на основании которого установлены требования к сохранению, содержанию и использованию объектов культурного наследия (памятников истории и культуры) народов Российской Федерации, требования к обеспечению доступа к таким объектам либо выявленному объекту культурного наследия	-

Обозначение (номер) помещения, машино-места на плане здания, сооружения, плане этажа: 712

Кадастровый номер: -

№ п/п	Наименование характеристики	Значение характеристики
1	2	3
1	Вид объекта недвижимости (помещение, машино-место)	Помещение
2	Ранее присвоенный государственный учетный номер помещения, машино-места (кадастровый, инвентарный или условный номер)	-
3	Кадастровый номер исходного объекта недвижимости (объектов недвижимости)	-
4	Номер, тип этажа (этажей), на котором (которых) расположено помещение	подвал, Этаж
5	Адрес помещения, машино-места	-
	Местоположение помещения, машино-места	Российская Федерация, Московская область, г.о Одинцовский, село Лайково, микрорайон Город-событие, дом 70, помещение 712
	Дополнение местоположения помещения, машино-места	-
6	Площадь помещения, машино-места (Р), м ²	3.1
7	Назначение помещения	Нежилое
8	Вид жилого помещения (квартира, комната (в квартире)), если жилое помещение расположено в многоквартирном доме	-
9	Вид (виды) разрешенного использования помещения	-
10	Наименование помещения	Кладовая

11	Кадастровый номер (при наличии) или обозначение на плане этажа (или поэтажном плане) квартиры, в которой расположена комната	-
12	Сведения об отнесении к общему имуществу в многоквартирном доме или к вспомогательным помещениям	-
13	Сведения об отнесении к специализированному жилищному фонду или к жилым помещениям наемного дома социального использования или наемного дома коммерческого использования	-
14	Сведения о включении помещения в единый государственный реестр объектов культурного наследия (памятников истории и культуры) народов Российской Федерации	-
14.1	Регистрационный номер, вид и наименование объекта недвижимости в едином государственном реестре объектов культурного наследия (памятников истории и культуры) народов Российской Федерации либо регистрационный номер учетной карты объекта, представляющего собой историко-культурную ценность, вид и наименование выявленного объекта культурного наследия	-
14.2	Реквизиты решений Правительства Российской Федерации, органов охраны объектов культурного наследия о включении объекта недвижимости в единый государственный реестр объектов культурного наследия (памятников истории и культуры) народов Российской Федерации либо об отнесении объекта недвижимости к выявленным объектам культурного наследия, подлежащим государственной охране	-
14.3	Реквизиты документа, на основании которого установлены требования к сохранению, содержанию и использованию объектов культурного наследия (памятников истории и культуры) народов Российской Федерации, требования к обеспечению доступа к таким объектам либо выявленному объекту культурного наследия	-

Обозначение (номер) помещения, машино-места на плане здания, сооружения, плане этажа: 713

Кадастровый номер: -

№ п/п	Наименование характеристики	Значение характеристики
1	2	3
1	Вид объекта недвижимости (помещение, машино-место)	Помещение
2	Ранее присвоенный государственный учетный номер помещения, машино-места (кадастровый, инвентарный или условный номер)	-
3	Кадастровый номер исходного объекта недвижимости (объектов недвижимости)	-
4	Номер, тип этажа (этажей), на котором (которых) расположено помещение	подвал, Этаж
5	Адрес помещения, машино-места	-
	Местоположение помещения, машино-места	Российская Федерация, Московская область, г.о Одинцовский, село Лайково, микрорайон Город-событие, дом 70, помещение 713

5	Дополнение местоположения помещения, машино-места	-
6	Площадь помещения, машино-места (Р), м2	4.1
7	Назначение помещения	Нежилое
8	Вид жилого помещения (квартира, комната (в квартире)), если жилое помещение расположено в многоквартирном доме	-
9	Вид (виды) разрешенного использования помещения	-
10	Наименование помещения	Кладовая
11	Кадастровый номер (при наличии) или обозначение на плане этажа (или поэтажном плане) квартиры, в которой расположена комната	-
12	Сведения об отнесении к общему имуществу в многоквартирном доме или к вспомогательным помещениям	-
13	Сведения об отнесении к специализированному жилищному фонду или к жилым помещениям наемного дома социального использования или наемного дома коммерческого использования	-
14	Сведения о включении помещения в единый государственный реестр объектов культурного наследия (памятников истории и культуры) народов Российской Федерации	-
14.1	Регистрационный номер, вид и наименование объекта недвижимости в едином государственном реестре объектов культурного наследия (памятников истории и культуры) народов Российской Федерации либо регистрационный номер учетной карты объекта, представляющего собой историко-культурную ценность, вид и наименование выявленного объекта культурного наследия	-
14.2	Реквизиты решений Правительства Российской Федерации, органов охраны объектов культурного наследия о включении объекта недвижимости в единый государственный реестр объектов культурного наследия (памятников истории и культуры) народов Российской Федерации либо об отнесении объекта недвижимости к выявленным объектам культурного наследия, подлежащим государственной охране	-
14.3	Реквизиты документа, на основании которого установлены требования к сохранению, содержанию и использованию объектов культурного наследия (памятников истории и культуры) народов Российской Федерации, требования к обеспечению доступа к таким объектам либо выявленному объекту культурного наследия	-
Обозначение (номер) помещения, машино-места на плане здания, сооружения, плане этажа: 714		
Кадастровый номер: -		
№ п/п	Наименование характеристики	Значение характеристики
1	2	3
1	Вид объекта недвижимости (помещение, машино-место)	Помещение
2	Ранее присвоенный государственный учетный номер помещения, машино-места (кадастровый, инвентарный или условный номер)	-

3	Кадастровый номер исходного объекта недвижимости (объектов недвижимости)	-
4	Номер, тип этажа (этажей), на котором (которых) расположено помещение	подвал, Этаж
5	Адрес помещения, машино-места	-
	Местоположение помещения, машино-места	Российская Федерация, Московская область, г.о Одинцовский, село Лайково, микрорайон Город-событие, дом 70, помещение 714
	Дополнение местоположения помещения, машино-места	-
6	Площадь помещения, машино-места (Р), м ²	3.2
7	Назначение помещения	Нежилое
8	Вид жилого помещения (квартира, комната (в квартире), если жилое помещение расположено в многоквартирном доме	-
9	Вид (виды) разрешенного использования помещения	-
10	Наименование помещения	Кладовая
11	Кадастровый номер (при наличии) или обозначение на плане этажа (или поэтажном плане) квартиры, в которой расположена комната	-
12	Сведения об отнесении к общему имуществу в многоквартирном доме или к вспомогательным помещениям	-
13	Сведения об отнесении к специализированному жилищному фонду или к жилым помещениям наемного дома социального использования или наемного дома коммерческого использования	-
14	Сведения о включении помещения в единый государственный реестр объектов культурного наследия (памятников истории и культуры) народов Российской Федерации	-
14.1	Регистрационный номер, вид и наименование объекта недвижимости в едином государственном реестре объектов культурного наследия (памятников истории и культуры) народов Российской Федерации либо регистрационный номер учетной карты объекта, представляющего собой историко-культурную ценность, вид и наименование выявленного объекта культурного наследия	-
14.2	Реквизиты решений Правительства Российской Федерации, органов охраны объектов культурного наследия о включении объекта недвижимости в единый государственный реестр объектов культурного наследия (памятников истории и культуры) народов Российской Федерации либо об отнесении объекта недвижимости к выявленным объектам культурного наследия, подлежащим государственной охране	-
14.3	Реквизиты документа, на основании которого установлены требования к сохранению, содержанию и использованию объектов культурного наследия (памятников истории и культуры) народов Российской Федерации, требования к обеспечению доступа к таким объектам либо выявленному объекту культурного наследия	-

Обозначение (номер) помещения, машино-места на плане здания, сооружения, плане этажа: 801

Кадастровый номер: -

№ п/п	Наименование характеристики	Значение характеристики
1	2	3
1	Вид объекта недвижимости (помещение, машино-место)	Помещение
2	Ранее присвоенный государственный учетный номер помещения, машино-места (кадастровый, инвентарный или условный номер)	-
3	Кадастровый номер исходного объекта недвижимости (объектов недвижимости)	-
4	Номер, тип этажа (этажей), на котором (которых) расположено помещение	подвал, Этаж
5	Адрес помещения, машино-места	-
	Местоположение помещения, машино-места	Российская Федерация, Московская область, г.о Одинцовский, село Лайково, микрорайон Город-событие, дом 70, помещение 801
	Дополнение местоположения помещения, машино-места	-
6	Площадь помещения, машино-места (Р), м ²	3.0
7	Назначение помещения	Нежилое
8	Вид жилого помещения (квартира, комната (в квартире), если жилое помещение расположено в многоквартирном доме	-
9	Вид (виды) разрешенного использования помещения	-
10	Наименование помещения	Кладовая
11	Кадастровый номер (при наличии) или обозначение на плане этажа (или поэтажном плане) квартиры, в которой расположена комната	-
12	Сведения об отнесении к общему имуществу в многоквартирном доме или к вспомогательным помещениям	-
13	Сведения об отнесении к специализированному жилищному фонду или к жилым помещениям наемного дома социального использования или наемного дома коммерческого использования	-
14	Сведения о включении помещения в единый государственный реестр объектов культурного наследия (памятников истории и культуры) народов Российской Федерации	-
14.1	Регистрационный номер, вид и наименование объекта недвижимости в едином государственном реестре объектов культурного наследия (памятников истории и культуры) народов Российской Федерации либо регистрационный номер учетной карты объекта, представляющего собой историко-культурную ценность, вид и наименование выявленного объекта культурного наследия	-

14.2	Реквизиты решений Правительства Российской Федерации, органов охраны объектов культурного наследия о включении объекта недвижимости в единый государственный реестр объектов культурного наследия (памятников истории и культуры) народов Российской Федерации либо об отнесении объекта недвижимости к выявленным объектам культурного наследия, подлежащим государственной охране	-
14.3	Реквизиты документа, на основании которого установлены требования к сохранению, содержанию и использованию объектов культурного наследия (памятников истории и культуры) народов Российской Федерации, требования к обеспечению доступа к таким объектам либо выявленному объекту культурного наследия	-

Обозначение (номер) помещения, машино-места на плане здания, сооружения, плане этажа: 802

Кадастровый номер: -

№ п/п	Наименование характеристики	Значение характеристики
1	2	3
1	Вид объекта недвижимости (помещение, машино-место)	Помещение
2	Ранее присвоенный государственный учетный номер помещения, машино-места (кадастровый, инвентарный или условный номер)	-
3	Кадастровый номер исходного объекта недвижимости (объектов недвижимости)	-
4	Номер, тип этажа (этажей), на котором (которых) расположено помещение	подвал, Этаж
5	Адрес помещения, машино-места	-
	Местоположение помещения, машино-места	Российская Федерация, Московская область, г.о Одинцовский, село Лайково, микрорайон Город-событие, дом 70, помещение 802
	Дополнение местоположения помещения, машино-места	-
6	Площадь помещения, машино-места (Р), м2	3.0
7	Назначение помещения	Нежилое
8	Вид жилого помещения (квартира, комната (в квартире), если жилое помещение расположено в многоквартирном доме)	-
9	Вид (виды) разрешенного использования помещения	-
10	Наименование помещения	Кладовая
11	Кадастровый номер (при наличии) или обозначение на плане этажа (или поэтажном плане) квартиры, в которой расположена комната	-
12	Сведения об отнесении к общему имуществу в многоквартирном доме или к вспомогательным помещениям	-
13	Сведения об отнесении к специализированному жилищному фонду или к жилым помещениям наемного дома социального использования или наемного дома коммерческого использования	-

14	Сведения о включении помещения в единый государственный реестр объектов культурного наследия (памятников истории и культуры) народов Российской Федерации	-
14.1	Регистрационный номер, вид и наименование объекта недвижимости в едином государственном реестре объектов культурного наследия (памятников истории и культуры) народов Российской Федерации либо регистрационный номер учетной карты объекта, представляющего собой историко-культурную ценность, вид и наименование выявленного объекта культурного наследия	-
14.2	Реквизиты решений Правительства Российской Федерации, органов охраны объектов культурного наследия о включении объекта недвижимости в единый государственный реестр объектов культурного наследия (памятников истории и культуры) народов Российской Федерации либо об отнесении объекта недвижимости к выявленным объектам культурного наследия, подлежащим государственной охране	-
14.3	Реквизиты документа, на основании которого установлены требования к сохранению, содержанию и использованию объектов культурного наследия (памятников истории и культуры) народов Российской Федерации, требования к обеспечению доступа к таким объектам либо выявленному объекту культурного наследия	-

Обозначение (номер) помещения, машино-места на плане здания, сооружения, плане этажа: 803

Кадастровый номер: -

№ п/п	Наименование характеристики	Значение характеристики
1	2	3
1	Вид объекта недвижимости (помещение, машино-место)	Помещение
2	Ранее присвоенный государственный учетный номер помещения, машино-места (кадастровый, инвентарный или условный номер)	-
3	Кадастровый номер исходного объекта недвижимости (объектов недвижимости)	-
4	Номер, тип этажа (этажей), на котором (которых) расположено помещение	подвал, Этаж
5	Адрес помещения, машино-места	-
	Местоположение помещения, машино-места	Российская Федерация, Московская область, г.о Одинцовский, село Лайково, микрорайон Город-событие, дом 70, помещение 803
	Дополнение местоположения помещения, машино-места	-
6	Площадь помещения, машино-места (P), м ²	3.1
7	Назначение помещения	Нежилое
8	Вид жилого помещения (квартира, комната (в квартире)), если жилое помещение расположено в многоквартирном доме	-
9	Вид (виды) разрешенного использования помещения	-
10	Наименование помещения	Кладовая

11	Кадастровый номер (при наличии) или обозначение на плане этажа (или поэтажном плане) квартиры, в которой расположена комната	-
12	Сведения об отнесении к общему имуществу в многоквартирном доме или к вспомогательным помещениям	-
13	Сведения об отнесении к специализированному жилищному фонду или к жилым помещениям наемного дома социального использования или наемного дома коммерческого использования	-
14	Сведения о включении помещения в единый государственный реестр объектов культурного наследия (памятников истории и культуры) народов Российской Федерации	-
14.1	Регистрационный номер, вид и наименование объекта недвижимости в едином государственном реестре объектов культурного наследия (памятников истории и культуры) народов Российской Федерации либо регистрационный номер учетной карты объекта, представляющего собой историко-культурную ценность, вид и наименование выявленного объекта культурного наследия	-
14.2	Реквизиты решений Правительства Российской Федерации, органов охраны объектов культурного наследия о включении объекта недвижимости в единый государственный реестр объектов культурного наследия (памятников истории и культуры) народов Российской Федерации либо об отнесении объекта недвижимости к выявленным объектам культурного наследия, подлежащим государственной охране	-
14.3	Реквизиты документа, на основании которого установлены требования к сохранению, содержанию и использованию объектов культурного наследия (памятников истории и культуры) народов Российской Федерации, требования к обеспечению доступа к таким объектам либо выявленному объекту культурного наследия	-
Обозначение (номер) помещения, машино-места на плане здания, сооружения, плане этажа: 804		
Кадастровый номер: -		
№ п/п	Наименование характеристики	Значение характеристики
1	2	3
1	Вид объекта недвижимости (помещение, машино-место)	Помещение
2	Ранее присвоенный государственный учетный номер помещения, машино-места (кадастровый, инвентарный или условный номер)	-
3	Кадастровый номер исходного объекта недвижимости (объектов недвижимости)	-
4	Номер, тип этажа (этажей), на котором (которых) расположено помещение	подвал, Этаж
5	Адрес помещения, машино-места	-
	Местоположение помещения, машино-места	Российская Федерация, Московская область, г.о Одинцовский, село Лайково, микрорайон Город-событие, дом 70, помещение 804

5	Дополнение местоположения помещения, машино-места	-
6	Площадь помещения, машино-места (Р), м2	4.0
7	Назначение помещения	Нежилое
8	Вид жилого помещения (квартира, комната (в квартире)), если жилое помещение расположено в многоквартирном доме	-
9	Вид (виды) разрешенного использования помещения	-
10	Наименование помещения	Кладовая
11	Кадастровый номер (при наличии) или обозначение на плане этажа (или поэтажном плане) квартиры, в которой расположена комната	-
12	Сведения об отнесении к общему имуществу в многоквартирном доме или к вспомогательным помещениям	-
13	Сведения об отнесении к специализированному жилищному фонду или к жилым помещениям наемного дома социального использования или наемного дома коммерческого использования	-
14	Сведения о включении помещения в единый государственный реестр объектов культурного наследия (памятников истории и культуры) народов Российской Федерации	-
14.1	Регистрационный номер, вид и наименование объекта недвижимости в едином государственном реестре объектов культурного наследия (памятников истории и культуры) народов Российской Федерации либо регистрационный номер учетной карты объекта, представляющего собой историко-культурную ценность, вид и наименование выявленного объекта культурного наследия	-
14.2	Реквизиты решений Правительства Российской Федерации, органов охраны объектов культурного наследия о включении объекта недвижимости в единый государственный реестр объектов культурного наследия (памятников истории и культуры) народов Российской Федерации либо об отнесении объекта недвижимости к выявленным объектам культурного наследия, подлежащим государственной охране	-
14.3	Реквизиты документа, на основании которого установлены требования к сохранению, содержанию и использованию объектов культурного наследия (памятников истории и культуры) народов Российской Федерации, требования к обеспечению доступа к таким объектам либо выявленному объекту культурного наследия	-
Обозначение (номер) помещения, машино-места на плане здания, сооружения, плане этажа: 805		
Кадастровый номер: -		
№ п/п	Наименование характеристики	Значение характеристики
1	2	3
1	Вид объекта недвижимости (помещение, машино-место)	Помещение
2	Ранее присвоенный государственный учетный номер помещения, машино-места (кадастровый, инвентарный или условный номер)	-

3	Кадастровый номер исходного объекта недвижимости (объектов недвижимости)	-
4	Номер, тип этажа (этажей), на котором (которых) расположено помещение	подвал, Этаж
5	Адрес помещения, машино-места	-
	Местоположение помещения, машино-места	Российская Федерация, Московская область, г.о Одинцовский, село Лайково, микрорайон Город-событие, дом 70, помещение 805
	Дополнение местоположения помещения, машино-места	-
6	Площадь помещения, машино-места (Р), м2	4.1
7	Назначение помещения	Нежилое
8	Вид жилого помещения (квартира, комната (в квартире), если жилое помещение расположено в многоквартирном доме	-
9	Вид (виды) разрешенного использования помещения	-
10	Наименование помещения	Кладовая
11	Кадастровый номер (при наличии) или обозначение на плане этажа (или поэтажном плане) квартиры, в которой расположена комната	-
12	Сведения об отнесении к общему имуществу в многоквартирном доме или к вспомогательным помещениям	-
13	Сведения об отнесении к специализированному жилищному фонду или к жилым помещениям наемного дома социального использования или наемного дома коммерческого использования	-
14	Сведения о включении помещения в единый государственный реестр объектов культурного наследия (памятников истории и культуры) народов Российской Федерации	-
14.1	Регистрационный номер, вид и наименование объекта недвижимости в едином государственном реестре объектов культурного наследия (памятников истории и культуры) народов Российской Федерации либо регистрационный номер учетной карты объекта, представляющего собой историко-культурную ценность, вид и наименование выявленного объекта культурного наследия	-
14.2	Реквизиты решений Правительства Российской Федерации, органов охраны объектов культурного наследия о включении объекта недвижимости в единый государственный реестр объектов культурного наследия (памятников истории и культуры) народов Российской Федерации либо об отнесении объекта недвижимости к выявленным объектам культурного наследия, подлежащим государственной охране	-
14.3	Реквизиты документа, на основании которого установлены требования к сохранению, содержанию и использованию объектов культурного наследия (памятников истории и культуры) народов Российской Федерации, требования к обеспечению доступа к таким объектам либо выявленному объекту культурного наследия	-

Обозначение (номер) помещения, машино-места на плане здания, сооружения, плане этажа: 901

Кадастровый номер: -

№ п/п	Наименование характеристики	Значение характеристики
1	2	3
1	Вид объекта недвижимости (помещение, машино-место)	Помещение
2	Ранее присвоенный государственный учетный номер помещения, машино-места (кадастровый, инвентарный или условный номер)	-
3	Кадастровый номер исходного объекта недвижимости (объектов недвижимости)	-
4	Номер, тип этажа (этажей), на котором (которых) расположено помещение	подвал, Этаж
5	Адрес помещения, машино-места	-
	Местоположение помещения, машино-места	Российская Федерация, Московская область, г.о Одинцовский, село Лайково, микрорайон Город-событие, дом 70, помещение 901
	Дополнение местоположения помещения, машино-места	-
6	Площадь помещения, машино-места (Р), м ²	3.0
7	Назначение помещения	Нежилое
8	Вид жилого помещения (квартира, комната (в квартире), если жилое помещение расположено в многоквартирном доме	-
9	Вид (виды) разрешенного использования помещения	-
10	Наименование помещения	Кладовая
11	Кадастровый номер (при наличии) или обозначение на плане этажа (или поэтажном плане) квартиры, в которой расположена комната	-
12	Сведения об отнесении к общему имуществу в многоквартирном доме или к вспомогательным помещениям	-
13	Сведения об отнесении к специализированному жилищному фонду или к жилым помещениям наемного дома социального использования или наемного дома коммерческого использования	-
14	Сведения о включении помещения в единый государственный реестр объектов культурного наследия (памятников истории и культуры) народов Российской Федерации	-
14.1	Регистрационный номер, вид и наименование объекта недвижимости в едином государственном реестре объектов культурного наследия (памятников истории и культуры) народов Российской Федерации либо регистрационный номер учетной карты объекта, представляющего собой историко-культурную ценность, вид и наименование выявленного объекта культурного наследия	-

14.2	Реквизиты решений Правительства Российской Федерации, органов охраны объектов культурного наследия о включении объекта недвижимости в единый государственный реестр объектов культурного наследия (памятников истории и культуры) народов Российской Федерации либо об отнесении объекта недвижимости к выявленным объектам культурного наследия, подлежащим государственной охране	-
14.3	Реквизиты документа, на основании которого установлены требования к сохранению, содержанию и использованию объектов культурного наследия (памятников истории и культуры) народов Российской Федерации, требования к обеспечению доступа к таким объектам либо выявленному объекту культурного наследия	-
Обозначение (номер) помещения, машино-места на плане здания, сооружения, плане этажа: 902		
Кадастровый номер: -		
№ п/п	Наименование характеристики	Значение характеристики
1	2	3
1	Вид объекта недвижимости (помещение, машино-место)	Помещение
2	Ранее присвоенный государственный учетный номер помещения, машино-места (кадастровый, инвентарный или условный номер)	-
3	Кадастровый номер исходного объекта недвижимости (объектов недвижимости)	-
4	Номер, тип этажа (этажей), на котором (которых) расположено помещение	подвал, Этаж
5	Адрес помещения, машино-места	-
	Местоположение помещения, машино-места	Российская Федерация, Московская область, г.о Одинцовский, село Лайково, микрорайон Город-событие, дом 70, помещение 902
	Дополнение местоположения помещения, машино-места	-
6	Площадь помещения, машино-места (Р), м2	3.0
7	Назначение помещения	Нежилое
8	Вид жилого помещения (квартира, комната (в квартире), если жилое помещение расположено в многоквартирном доме)	-
9	Вид (виды) разрешенного использования помещения	-
10	Наименование помещения	Кладовая
11	Кадастровый номер (при наличии) или обозначение на плане этажа (или поэтажном плане) квартиры, в которой расположена комната	-
12	Сведения об отнесении к общему имуществу в многоквартирном доме или к вспомогательным помещениям	-
13	Сведения об отнесении к специализированному жилищному фонду или к жилым помещениям наемного дома социального использования или наемного дома коммерческого использования	-

14	Сведения о включении помещения в единый государственный реестр объектов культурного наследия (памятников истории и культуры) народов Российской Федерации	-
14.1	Регистрационный номер, вид и наименование объекта недвижимости в едином государственном реестре объектов культурного наследия (памятников истории и культуры) народов Российской Федерации либо регистрационный номер учетной карты объекта, представляющего собой историко-культурную ценность, вид и наименование выявленного объекта культурного наследия	-
14.2	Реквизиты решений Правительства Российской Федерации, органов охраны объектов культурного наследия о включении объекта недвижимости в единый государственный реестр объектов культурного наследия (памятников истории и культуры) народов Российской Федерации либо об отнесении объекта недвижимости к выявленным объектам культурного наследия, подлежащим государственной охране	-
14.3	Реквизиты документа, на основании которого установлены требования к сохранению, содержанию и использованию объектов культурного наследия (памятников истории и культуры) народов Российской Федерации, требования к обеспечению доступа к таким объектам либо выявленному объекту культурного наследия	-

Обозначение (номер) помещения, машино-места на плане здания, сооружения, плане этажа: 903

Кадастровый номер: -

№ п/п	Наименование характеристики	Значение характеристики
1	2	3
1	Вид объекта недвижимости (помещение, машино-место)	Помещение
2	Ранее присвоенный государственный учетный номер помещения, машино-места (кадастровый, инвентарный или условный номер)	-
3	Кадастровый номер исходного объекта недвижимости (объектов недвижимости)	-
4	Номер, тип этажа (этажей), на котором (которых) расположено помещение	подвал, Этаж
5	Адрес помещения, машино-места	-
	Местоположение помещения, машино-места	Российская Федерация, Московская область, г.о Одинцовский, село Лайково, микрорайон Город-событие, дом 70, помещение 903
	Дополнение местоположения помещения, машино-места	-
6	Площадь помещения, машино-места (Р), м ²	3.0
7	Назначение помещения	Нежилое
8	Вид жилого помещения (квартира, комната (в квартире)), если жилое помещение расположено в многоквартирном доме	-
9	Вид (виды) разрешенного использования помещения	-
10	Наименование помещения	Кладовая

11	Кадастровый номер (при наличии) или обозначение на плане этажа (или поэтажном плане) квартиры, в которой расположена комната	-
12	Сведения об отнесении к общему имуществу в многоквартирном доме или к вспомогательным помещениям	-
13	Сведения об отнесении к специализированному жилищному фонду или к жилым помещениям наемного дома социального использования или наемного дома коммерческого использования	-
14	Сведения о включении помещения в единый государственный реестр объектов культурного наследия (памятников истории и культуры) народов Российской Федерации	-
14.1	Регистрационный номер, вид и наименование объекта недвижимости в едином государственном реестре объектов культурного наследия (памятников истории и культуры) народов Российской Федерации либо регистрационный номер учетной карты объекта, представляющего собой историко-культурную ценность, вид и наименование выявленного объекта культурного наследия	-
14.2	Реквизиты решений Правительства Российской Федерации, органов охраны объектов культурного наследия о включении объекта недвижимости в единый государственный реестр объектов культурного наследия (памятников истории и культуры) народов Российской Федерации либо об отнесении объекта недвижимости к выявленным объектам культурного наследия, подлежащим государственной охране	-
14.3	Реквизиты документа, на основании которого установлены требования к сохранению, содержанию и использованию объектов культурного наследия (памятников истории и культуры) народов Российской Федерации, требования к обеспечению доступа к таким объектам либо выявленному объекту культурного наследия	-
Обозначение (номер) помещения, машино-места на плане здания, сооружения, плане этажа: 904		
Кадастровый номер: -		
№ п/п	Наименование характеристики	Значение характеристики
1	2	3
1	Вид объекта недвижимости (помещение, машино-место)	Помещение
2	Ранее присвоенный государственный учетный номер помещения, машино-места (кадастровый, инвентарный или условный номер)	-
3	Кадастровый номер исходного объекта недвижимости (объектов недвижимости)	-
4	Номер, тип этажа (этажей), на котором (которых) расположено помещение	подвал, Этаж
5	Адрес помещения, машино-места	-
	Местоположение помещения, машино-места	Российская Федерация, Московская область, г.о Одинцовский, село Лайково, микрорайон Город-событие, дом 70, помещение 904

5	Дополнение местоположения помещения, машино-места	-
6	Площадь помещения, машино-места (Р), м2	3.0
7	Назначение помещения	Нежилое
8	Вид жилого помещения (квартира, комната (в квартире)), если жилое помещение расположено в многоквартирном доме	-
9	Вид (виды) разрешенного использования помещения	-
10	Наименование помещения	Кладовая
11	Кадастровый номер (при наличии) или обозначение на плане этажа (или поэтажном плане) квартиры, в которой расположена комната	-
12	Сведения об отнесении к общему имуществу в многоквартирном доме или к вспомогательным помещениям	-
13	Сведения об отнесении к специализированному жилищному фонду или к жилым помещениям наемного дома социального использования или наемного дома коммерческого использования	-
14	Сведения о включении помещения в единый государственный реестр объектов культурного наследия (памятников истории и культуры) народов Российской Федерации	-
14.1	Регистрационный номер, вид и наименование объекта недвижимости в едином государственном реестре объектов культурного наследия (памятников истории и культуры) народов Российской Федерации либо регистрационный номер учетной карты объекта, представляющего собой историко-культурную ценность, вид и наименование выявленного объекта культурного наследия	-
14.2	Реквизиты решений Правительства Российской Федерации, органов охраны объектов культурного наследия о включении объекта недвижимости в единый государственный реестр объектов культурного наследия (памятников истории и культуры) народов Российской Федерации либо об отнесении объекта недвижимости к выявленным объектам культурного наследия, подлежащим государственной охране	-
14.3	Реквизиты документа, на основании которого установлены требования к сохранению, содержанию и использованию объектов культурного наследия (памятников истории и культуры) народов Российской Федерации, требования к обеспечению доступа к таким объектам либо выявленному объекту культурного наследия	-
Обозначение (номер) помещения, машино-места на плане здания, сооружения, плане этажа: 905		
Кадастровый номер: -		
№ п/п	Наименование характеристики	Значение характеристики
1	2	3
1	Вид объекта недвижимости (помещение, машино-место)	Помещение
2	Ранее присвоенный государственный учетный номер помещения, машино-места (кадастровый, инвентарный или условный номер)	-

3	Кадастровый номер исходного объекта недвижимости (объектов недвижимости)	-
4	Номер, тип этажа (этажей), на котором (которых) расположено помещение	подвал, Этаж
5	Адрес помещения, машино-места	-
	Местоположение помещения, машино-места	Российская Федерация, Московская область, г.о Одинцовский, село Лайково, микрорайон Город-событие, дом 70, помещение 905
	Дополнение местоположения помещения, машино-места	-
6	Площадь помещения, машино-места (Р), м ²	3.1
7	Назначение помещения	Нежилое
8	Вид жилого помещения (квартира, комната (в квартире), если жилое помещение расположено в многоквартирном доме)	-
9	Вид (виды) разрешенного использования помещения	-
10	Наименование помещения	Кладовая
11	Кадастровый номер (при наличии) или обозначение на плане этажа (или поэтажном плане) квартиры, в которой расположена комната	-
12	Сведения об отнесении к общему имуществу в многоквартирном доме или к вспомогательным помещениям	-
13	Сведения об отнесении к специализированному жилищному фонду или к жилым помещениям наемного дома социального использования или наемного дома коммерческого использования	-
14	Сведения о включении помещения в единый государственный реестр объектов культурного наследия (памятников истории и культуры) народов Российской Федерации	-
14.1	Регистрационный номер, вид и наименование объекта недвижимости в едином государственном реестре объектов культурного наследия (памятников истории и культуры) народов Российской Федерации либо регистрационный номер учетной карты объекта, представляющего собой историко-культурную ценность, вид и наименование выявленного объекта культурного наследия	-
14.2	Реквизиты решений Правительства Российской Федерации, органов охраны объектов культурного наследия о включении объекта недвижимости в единый государственный реестр объектов культурного наследия (памятников истории и культуры) народов Российской Федерации либо об отнесении объекта недвижимости к выявленным объектам культурного наследия, подлежащим государственной охране	-
14.3	Реквизиты документа, на основании которого установлены требования к сохранению, содержанию и использованию объектов культурного наследия (памятников истории и культуры) народов Российской Федерации, требования к обеспечению доступа к таким объектам либо выявленному объекту культурного наследия	-

Обозначение (номер) помещения, машино-места на плане здания, сооружения, плане этажа: 906

Кадастровый номер: -

№ п/п	Наименование характеристики	Значение характеристики
1	2	3
1	Вид объекта недвижимости (помещение, машино-место)	Помещение
2	Ранее присвоенный государственный учетный номер помещения, машино-места (кадастровый, инвентарный или условный номер)	-
3	Кадастровый номер исходного объекта недвижимости (объектов недвижимости)	-
4	Номер, тип этажа (этажей), на котором (которых) расположено помещение	подвал, Этаж
5	Адрес помещения, машино-места	-
	Местоположение помещения, машино-места	Российская Федерация, Московская область, г.о Одинцовский, село Лайково, микрорайон Город-событие, дом 70, помещение 906
	Дополнение местоположения помещения, машино-места	-
6	Площадь помещения, машино-места (Р), м ²	3.0
7	Назначение помещения	Нежилое
8	Вид жилого помещения (квартира, комната (в квартире), если жилое помещение расположено в многоквартирном доме	-
9	Вид (виды) разрешенного использования помещения	-
10	Наименование помещения	Кладовая
11	Кадастровый номер (при наличии) или обозначение на плане этажа (или поэтажном плане) квартиры, в которой расположена комната	-
12	Сведения об отнесении к общему имуществу в многоквартирном доме или к вспомогательным помещениям	-
13	Сведения об отнесении к специализированному жилищному фонду или к жилым помещениям наемного дома социального использования или наемного дома коммерческого использования	-
14	Сведения о включении помещения в единый государственный реестр объектов культурного наследия (памятников истории и культуры) народов Российской Федерации	-
14.1	Регистрационный номер, вид и наименование объекта недвижимости в едином государственном реестре объектов культурного наследия (памятников истории и культуры) народов Российской Федерации либо регистрационный номер учетной карты объекта, представляющего собой историко-культурную ценность, вид и наименование выявленного объекта культурного наследия	-

14.2	Реквизиты решений Правительства Российской Федерации, органов охраны объектов культурного наследия о включении объекта недвижимости в единый государственный реестр объектов культурного наследия (памятников истории и культуры) народов Российской Федерации либо об отнесении объекта недвижимости к выявленным объектам культурного наследия, подлежащим государственной охране	-
14.3	Реквизиты документа, на основании которого установлены требования к сохранению, содержанию и использованию объектов культурного наследия (памятников истории и культуры) народов Российской Федерации, требования к обеспечению доступа к таким объектам либо выявленному объекту культурного наследия	-
Обозначение (номер) помещения, машино-места на плане здания, сооружения, плане этажа: 907		
Кадастровый номер: -		
№ п/п	Наименование характеристики	Значение характеристики
1	2	3
1	Вид объекта недвижимости (помещение, машино-место)	Помещение
2	Ранее присвоенный государственный учетный номер помещения, машино-места (кадастровый, инвентарный или условный номер)	-
3	Кадастровый номер исходного объекта недвижимости (объектов недвижимости)	-
4	Номер, тип этажа (этажей), на котором (которых) расположено помещение	подвал, Этаж
5	Адрес помещения, машино-места	-
	Местоположение помещения, машино-места	Российская Федерация, Московская область, г.о Одинцовский, село Лайково, микрорайон Город-событие, дом 70, помещение 907
	Дополнение местоположения помещения, машино-места	-
6	Площадь помещения, машино-места (Р), м2	3.8
7	Назначение помещения	Нежилое
8	Вид жилого помещения (квартира, комната (в квартире), если жилое помещение расположено в многоквартирном доме)	-
9	Вид (виды) разрешенного использования помещения	-
10	Наименование помещения	Кладовая
11	Кадастровый номер (при наличии) или обозначение на плане этажа (или поэтажном плане) квартиры, в которой расположена комната	-
12	Сведения об отнесении к общему имуществу в многоквартирном доме или к вспомогательным помещениям	-
13	Сведения об отнесении к специализированному жилищному фонду или к жилым помещениям наемного дома социального использования или наемного дома коммерческого использования	-

14	Сведения о включении помещения в единый государственный реестр объектов культурного наследия (памятников истории и культуры) народов Российской Федерации	-
14.1	Регистрационный номер, вид и наименование объекта недвижимости в едином государственном реестре объектов культурного наследия (памятников истории и культуры) народов Российской Федерации либо регистрационный номер учетной карты объекта, представляющего собой историко-культурную ценность, вид и наименование выявленного объекта культурного наследия	-
14.2	Реквизиты решений Правительства Российской Федерации, органов охраны объектов культурного наследия о включении объекта недвижимости в единый государственный реестр объектов культурного наследия (памятников истории и культуры) народов Российской Федерации либо об отнесении объекта недвижимости к выявленным объектам культурного наследия, подлежащим государственной охране	-
14.3	Реквизиты документа, на основании которого установлены требования к сохранению, содержанию и использованию объектов культурного наследия (памятников истории и культуры) народов Российской Федерации, требования к обеспечению доступа к таким объектам либо выявленному объекту культурного наследия	-

Обозначение (номер) помещения, машино-места на плане здания, сооружения, плане этажа: 908

Кадастровый номер: -

№ п/п	Наименование характеристики	Значение характеристики
1	2	3
1	Вид объекта недвижимости (помещение, машино-место)	Помещение
2	Ранее присвоенный государственный учетный номер помещения, машино-места (кадастровый, инвентарный или условный номер)	-
3	Кадастровый номер исходного объекта недвижимости (объектов недвижимости)	-
4	Номер, тип этажа (этажей), на котором (которых) расположено помещение	подвал, Этаж
5	Адрес помещения, машино-места	-
	Местоположение помещения, машино-места	Российская Федерация, Московская область, г.о Одинцовский, село Лайково, микрорайон Город-событие, дом 70, помещение 908
	Дополнение местоположения помещения, машино-места	-
6	Площадь помещения, машино-места (P), м ²	3.5
7	Назначение помещения	Нежилое
8	Вид жилого помещения (квартира, комната (в квартире)), если жилое помещение расположено в многоквартирном доме	-
9	Вид (виды) разрешенного использования помещения	-
10	Наименование помещения	Кладовая

11	Кадастровый номер (при наличии) или обозначение на плане этажа (или поэтажном плане) квартиры, в которой расположена комната	-
12	Сведения об отнесении к общему имуществу в многоквартирном доме или к вспомогательным помещениям	-
13	Сведения об отнесении к специализированному жилищному фонду или к жилым помещениям наемного дома социального использования или наемного дома коммерческого использования	-
14	Сведения о включении помещения в единый государственный реестр объектов культурного наследия (памятников истории и культуры) народов Российской Федерации	-
14.1	Регистрационный номер, вид и наименование объекта недвижимости в едином государственном реестре объектов культурного наследия (памятников истории и культуры) народов Российской Федерации либо регистрационный номер учетной карты объекта, представляющего собой историко-культурную ценность, вид и наименование выявленного объекта культурного наследия	-
14.2	Реквизиты решений Правительства Российской Федерации, органов охраны объектов культурного наследия о включении объекта недвижимости в единый государственный реестр объектов культурного наследия (памятников истории и культуры) народов Российской Федерации либо об отнесении объекта недвижимости к выявленным объектам культурного наследия, подлежащим государственной охране	-
14.3	Реквизиты документа, на основании которого установлены требования к сохранению, содержанию и использованию объектов культурного наследия (памятников истории и культуры) народов Российской Федерации, требования к обеспечению доступа к таким объектам либо выявленному объекту культурного наследия	-
Обозначение (номер) помещения, машино-места на плане здания, сооружения, плане этажа: 909		
Кадастровый номер: -		
№ п/п	Наименование характеристики	Значение характеристики
1	2	3
1	Вид объекта недвижимости (помещение, машино-место)	Помещение
2	Ранее присвоенный государственный учетный номер помещения, машино-места (кадастровый, инвентарный или условный номер)	-
3	Кадастровый номер исходного объекта недвижимости (объектов недвижимости)	-
4	Номер, тип этажа (этажей), на котором (которых) расположено помещение	подвал, Этаж
5	Адрес помещения, машино-места	-
	Местоположение помещения, машино-места	Российская Федерация, Московская область, г.о Одинцовский, село Лайково, микрорайон Город-событие, дом 70, помещение 909

5	Дополнение местоположения помещения, машино-места	-
6	Площадь помещения, машино-места (Р), м2	3.2
7	Назначение помещения	Нежилое
8	Вид жилого помещения (квартира, комната (в квартире)), если жилое помещение расположено в многоквартирном доме	-
9	Вид (виды) разрешенного использования помещения	-
10	Наименование помещения	Кладовая
11	Кадастровый номер (при наличии) или обозначение на плане этажа (или поэтажном плане) квартиры, в которой расположена комната	-
12	Сведения об отнесении к общему имуществу в многоквартирном доме или к вспомогательным помещениям	-
13	Сведения об отнесении к специализированному жилищному фонду или к жилым помещениям наемного дома социального использования или наемного дома коммерческого использования	-
14	Сведения о включении помещения в единый государственный реестр объектов культурного наследия (памятников истории и культуры) народов Российской Федерации	-
14.1	Регистрационный номер, вид и наименование объекта недвижимости в едином государственном реестре объектов культурного наследия (памятников истории и культуры) народов Российской Федерации либо регистрационный номер учетной карты объекта, представляющего собой историко-культурную ценность, вид и наименование выявленного объекта культурного наследия	-
14.2	Реквизиты решений Правительства Российской Федерации, органов охраны объектов культурного наследия о включении объекта недвижимости в единый государственный реестр объектов культурного наследия (памятников истории и культуры) народов Российской Федерации либо об отнесении объекта недвижимости к выявленным объектам культурного наследия, подлежащим государственной охране	-
14.3	Реквизиты документа, на основании которого установлены требования к сохранению, содержанию и использованию объектов культурного наследия (памятников истории и культуры) народов Российской Федерации, требования к обеспечению доступа к таким объектам либо выявленному объекту культурного наследия	-
Обозначение (номер) помещения, машино-места на плане здания, сооружения, плане этажа: 910		
Кадастровый номер: -		
№ п/п	Наименование характеристики	Значение характеристики
1	2	3
1	Вид объекта недвижимости (помещение, машино-место)	Помещение
2	Ранее присвоенный государственный учетный номер помещения, машино-места (кадастровый, инвентарный или условный номер)	-

3	Кадастровый номер исходного объекта недвижимости (объектов недвижимости)	-
4	Номер, тип этажа (этажей), на котором (которых) расположено помещение	подвал, Этаж
5	Адрес помещения, машино-места	-
	Местоположение помещения, машино-места	Российская Федерация, Московская область, г.о Одинцовский, село Лайково, микрорайон Город-событие, дом 70, помещение 910
	Дополнение местоположения помещения, машино-места	-
6	Площадь помещения, машино-места (Р), м ²	3.2
7	Назначение помещения	Нежилое
8	Вид жилого помещения (квартира, комната (в квартире)), если жилое помещение расположено в многоквартирном доме	-
9	Вид (виды) разрешенного использования помещения	-
10	Наименование помещения	Кладовая
11	Кадастровый номер (при наличии) или обозначение на плане этажа (или поэтажном плане) квартиры, в которой расположена комната	-
12	Сведения об отнесении к общему имуществу в многоквартирном доме или к вспомогательным помещениям	-
13	Сведения об отнесении к специализированному жилищному фонду или к жилым помещениям наемного дома социального использования или наемного дома коммерческого использования	-
14	Сведения о включении помещения в единый государственный реестр объектов культурного наследия (памятников истории и культуры) народов Российской Федерации	-
14.1	Регистрационный номер, вид и наименование объекта недвижимости в едином государственном реестре объектов культурного наследия (памятников истории и культуры) народов Российской Федерации либо регистрационный номер учетной карты объекта, представляющего собой историко-культурную ценность, вид и наименование выявленного объекта культурного наследия	-
14.2	Реквизиты решений Правительства Российской Федерации, органов охраны объектов культурного наследия о включении объекта недвижимости в единый государственный реестр объектов культурного наследия (памятников истории и культуры) народов Российской Федерации либо об отнесении объекта недвижимости к выявленным объектам культурного наследия, подлежащим государственной охране	-
14.3	Реквизиты документа, на основании которого установлены требования к сохранению, содержанию и использованию объектов культурного наследия (памятников истории и культуры) народов Российской Федерации, требования к обеспечению доступа к таким объектам либо выявленному объекту культурного наследия	-

Обозначение (номер) помещения, машино-места на плане здания, сооружения, плане этажа: 911

Кадастровый номер: -

№ п/п	Наименование характеристики	Значение характеристики
1	2	3
1	Вид объекта недвижимости (помещение, машино-место)	Помещение
2	Ранее присвоенный государственный учетный номер помещения, машино-места (кадастровый, инвентарный или условный номер)	-
3	Кадастровый номер исходного объекта недвижимости (объектов недвижимости)	-
4	Номер, тип этажа (этажей), на котором (которых) расположено помещение	подвал, Этаж
5	Адрес помещения, машино-места	-
	Местоположение помещения, машино-места	Российская Федерация, Московская область, г.о Одинцовский, село Лайково, микрорайон Город-событие, дом 70, помещение 911
	Дополнение местоположения помещения, машино-места	-
6	Площадь помещения, машино-места (Р), м ²	3.0
7	Назначение помещения	Нежилое
8	Вид жилого помещения (квартира, комната (в квартире), если жилое помещение расположено в многоквартирном доме	-
9	Вид (виды) разрешенного использования помещения	-
10	Наименование помещения	Кладовая
11	Кадастровый номер (при наличии) или обозначение на плане этажа (или поэтажном плане) квартиры, в которой расположена комната	-
12	Сведения об отнесении к общему имуществу в многоквартирном доме или к вспомогательным помещениям	-
13	Сведения об отнесении к специализированному жилищному фонду или к жилым помещениям наемного дома социального использования или наемного дома коммерческого использования	-
14	Сведения о включении помещения в единый государственный реестр объектов культурного наследия (памятников истории и культуры) народов Российской Федерации	-
14.1	Регистрационный номер, вид и наименование объекта недвижимости в едином государственном реестре объектов культурного наследия (памятников истории и культуры) народов Российской Федерации либо регистрационный номер учетной карты объекта, представляющего собой историко-культурную ценность, вид и наименование выявленного объекта культурного наследия	-

14.2	Реквизиты решений Правительства Российской Федерации, органов охраны объектов культурного наследия о включении объекта недвижимости в единый государственный реестр объектов культурного наследия (памятников истории и культуры) народов Российской Федерации либо об отнесении объекта недвижимости к выявленным объектам культурного наследия, подлежащим государственной охране	-
14.3	Реквизиты документа, на основании которого установлены требования к сохранению, содержанию и использованию объектов культурного наследия (памятников истории и культуры) народов Российской Федерации, требования к обеспечению доступа к таким объектам либо выявленному объекту культурного наследия	-
Обозначение (номер) помещения, машино-места на плане здания, сооружения, плане этажа: 912		
Кадастровый номер: -		
№ п/п	Наименование характеристики	Значение характеристики
1	2	3
1	Вид объекта недвижимости (помещение, машино-место)	Помещение
2	Ранее присвоенный государственный учетный номер помещения, машино-места (кадастровый, инвентарный или условный номер)	-
3	Кадастровый номер исходного объекта недвижимости (объектов недвижимости)	-
4	Номер, тип этажа (этажей), на котором (которых) расположено помещение	подвал, Этаж
5	Адрес помещения, машино-места	-
	Местоположение помещения, машино-места	Российская Федерация, Московская область, г.о Одинцовский, село Лайково, микрорайон Город-событие, дом 70, помещение 912
	Дополнение местоположения помещения, машино-места	-
6	Площадь помещения, машино-места (Р), м2	3.3
7	Назначение помещения	Нежилое
8	Вид жилого помещения (квартира, комната (в квартире), если жилое помещение расположено в многоквартирном доме)	-
9	Вид (виды) разрешенного использования помещения	-
10	Наименование помещения	Кладовая
11	Кадастровый номер (при наличии) или обозначение на плане этажа (или поэтажном плане) квартиры, в которой расположена комната	-
12	Сведения об отнесении к общему имуществу в многоквартирном доме или к вспомогательным помещениям	-
13	Сведения об отнесении к специализированному жилищному фонду или к жилым помещениям наемного дома социального использования или наемного дома коммерческого использования	-

14	Сведения о включении помещения в единый государственный реестр объектов культурного наследия (памятников истории и культуры) народов Российской Федерации	-
14.1	Регистрационный номер, вид и наименование объекта недвижимости в едином государственном реестре объектов культурного наследия (памятников истории и культуры) народов Российской Федерации либо регистрационный номер учетной карты объекта, представляющего собой историко-культурную ценность, вид и наименование выявленного объекта культурного наследия	-
14.2	Реквизиты решений Правительства Российской Федерации, органов охраны объектов культурного наследия о включении объекта недвижимости в единый государственный реестр объектов культурного наследия (памятников истории и культуры) народов Российской Федерации либо об отнесении объекта недвижимости к выявленным объектам культурного наследия, подлежащим государственной охране	-
14.3	Реквизиты документа, на основании которого установлены требования к сохранению, содержанию и использованию объектов культурного наследия (памятников истории и культуры) народов Российской Федерации, требования к обеспечению доступа к таким объектам либо выявленному объекту культурного наследия	-

Обозначение (номер) помещения, машино-места на плане здания, сооружения, плане этажа: 1001

Кадастровый номер: -

№ п/п	Наименование характеристики	Значение характеристики
1	2	3
1	Вид объекта недвижимости (помещение, машино-место)	Помещение
2	Ранее присвоенный государственный учетный номер помещения, машино-места (кадастровый, инвентарный или условный номер)	-
3	Кадастровый номер исходного объекта недвижимости (объектов недвижимости)	-
4	Номер, тип этажа (этажей), на котором (которых) расположено помещение	подвал, Этаж
5	Адрес помещения, машино-места	-
	Местоположение помещения, машино-места	Российская Федерация, Московская область, г.о Одинцовский, село Лайково, микрорайон Город-событие, дом 70, помещение 1001
	Дополнение местоположения помещения, машино-места	-
6	Площадь помещения, машино-места (Р), м ²	4.2
7	Назначение помещения	Нежилое
8	Вид жилого помещения (квартира, комната (в квартире)), если жилое помещение расположено в многоквартирном доме	-
9	Вид (виды) разрешенного использования помещения	-
10	Наименование помещения	Кладовая

11	Кадастровый номер (при наличии) или обозначение на плане этажа (или поэтажном плане) квартиры, в которой расположена комната	-
12	Сведения об отнесении к общему имуществу в многоквартирном доме или к вспомогательным помещениям	-
13	Сведения об отнесении к специализированному жилищному фонду или к жилым помещениям наемного дома социального использования или наемного дома коммерческого использования	-
14	Сведения о включении помещения в единый государственный реестр объектов культурного наследия (памятников истории и культуры) народов Российской Федерации	-
14.1	Регистрационный номер, вид и наименование объекта недвижимости в едином государственном реестре объектов культурного наследия (памятников истории и культуры) народов Российской Федерации либо регистрационный номер учетной карты объекта, представляющего собой историко-культурную ценность, вид и наименование выявленного объекта культурного наследия	-
14.2	Реквизиты решений Правительства Российской Федерации, органов охраны объектов культурного наследия о включении объекта недвижимости в единый государственный реестр объектов культурного наследия (памятников истории и культуры) народов Российской Федерации либо об отнесении объекта недвижимости к выявленным объектам культурного наследия, подлежащим государственной охране	-
14.3	Реквизиты документа, на основании которого установлены требования к сохранению, содержанию и использованию объектов культурного наследия (памятников истории и культуры) народов Российской Федерации, требования к обеспечению доступа к таким объектам либо выявленному объекту культурного наследия	-
Обозначение (номер) помещения, машино-места на плане здания, сооружения, плане этажа: 1002		
Кадастровый номер: -		
№ п/п	Наименование характеристики	Значение характеристики
1	2	3
1	Вид объекта недвижимости (помещение, машино-место)	Помещение
2	Ранее присвоенный государственный учетный номер помещения, машино-места (кадастровый, инвентарный или условный номер)	-
3	Кадастровый номер исходного объекта недвижимости (объектов недвижимости)	-
4	Номер, тип этажа (этажей), на котором (которых) расположено помещение	подвал, Этаж
5	Адрес помещения, машино-места	-
	Местоположение помещения, машино-места	Российская Федерация, Московская область, г.о Одинцовский, село Лайково, микрорайон Город-событие, дом 70, помещение 1002

5	Дополнение местоположения помещения, машино-места	-
6	Площадь помещения, машино-места (Р), м2	3.0
7	Назначение помещения	Нежилое
8	Вид жилого помещения (квартира, комната (в квартире)), если жилое помещение расположено в многоквартирном доме	-
9	Вид (виды) разрешенного использования помещения	-
10	Наименование помещения	Кладовая
11	Кадастровый номер (при наличии) или обозначение на плане этажа (или поэтажном плане) квартиры, в которой расположена комната	-
12	Сведения об отнесении к общему имуществу в многоквартирном доме или к вспомогательным помещениям	-
13	Сведения об отнесении к специализированному жилищному фонду или к жилым помещениям наемного дома социального использования или наемного дома коммерческого использования	-
14	Сведения о включении помещения в единый государственный реестр объектов культурного наследия (памятников истории и культуры) народов Российской Федерации	-
14.1	Регистрационный номер, вид и наименование объекта недвижимости в едином государственном реестре объектов культурного наследия (памятников истории и культуры) народов Российской Федерации либо регистрационный номер учетной карты объекта, представляющего собой историко-культурную ценность, вид и наименование выявленного объекта культурного наследия	-
14.2	Реквизиты решений Правительства Российской Федерации, органов охраны объектов культурного наследия о включении объекта недвижимости в единый государственный реестр объектов культурного наследия (памятников истории и культуры) народов Российской Федерации либо об отнесении объекта недвижимости к выявленным объектам культурного наследия, подлежащим государственной охране	-
14.3	Реквизиты документа, на основании которого установлены требования к сохранению, содержанию и использованию объектов культурного наследия (памятников истории и культуры) народов Российской Федерации, требования к обеспечению доступа к таким объектам либо выявленному объекту культурного наследия	-
Обозначение (номер) помещения, машино-места на плане здания, сооружения, плане этажа: 1003		
Кадастровый номер: -		
№ п/п	Наименование характеристики	Значение характеристики
1	2	3
1	Вид объекта недвижимости (помещение, машино-место)	Помещение
2	Ранее присвоенный государственный учетный номер помещения, машино-места (кадастровый, инвентарный или условный номер)	-

3	Кадастровый номер исходного объекта недвижимости (объектов недвижимости)	-
4	Номер, тип этажа (этажей), на котором (которых) расположено помещение	подвал, Этаж
5	Адрес помещения, машино-места	-
	Местоположение помещения, машино-места	Российская Федерация, Московская область, г.о Одинцовский, село Лайково, микрорайон Город-событие, дом 70, помещение 1003
	Дополнение местоположения помещения, машино-места	-
6	Площадь помещения, машино-места (Р), м ²	3.0
7	Назначение помещения	Нежилое
8	Вид жилого помещения (квартира, комната (в квартире), если жилое помещение расположено в многоквартирном доме	-
9	Вид (виды) разрешенного использования помещения	-
10	Наименование помещения	Кладовая
11	Кадастровый номер (при наличии) или обозначение на плане этажа (или поэтажном плане) квартиры, в которой расположена комната	-
12	Сведения об отнесении к общему имуществу в многоквартирном доме или к вспомогательным помещениям	-
13	Сведения об отнесении к специализированному жилищному фонду или к жилым помещениям наемного дома социального использования или наемного дома коммерческого использования	-
14	Сведения о включении помещения в единый государственный реестр объектов культурного наследия (памятников истории и культуры) народов Российской Федерации	-
14.1	Регистрационный номер, вид и наименование объекта недвижимости в едином государственном реестре объектов культурного наследия (памятников истории и культуры) народов Российской Федерации либо регистрационный номер учетной карты объекта, представляющего собой историко-культурную ценность, вид и наименование выявленного объекта культурного наследия	-
14.2	Реквизиты решений Правительства Российской Федерации, органов охраны объектов культурного наследия о включении объекта недвижимости в единый государственный реестр объектов культурного наследия (памятников истории и культуры) народов Российской Федерации либо об отнесении объекта недвижимости к выявленным объектам культурного наследия, подлежащим государственной охране	-
14.3	Реквизиты документа, на основании которого установлены требования к сохранению, содержанию и использованию объектов культурного наследия (памятников истории и культуры) народов Российской Федерации, требования к обеспечению доступа к таким объектам либо выявленному объекту культурного наследия	-

Обозначение (номер) помещения, машино-места на плане здания, сооружения, плане этажа: 1004

Кадастровый номер: -

№ п/п	Наименование характеристики	Значение характеристики
1	2	3
1	Вид объекта недвижимости (помещение, машино-место)	Помещение
2	Ранее присвоенный государственный учетный номер помещения, машино-места (кадастровый, инвентарный или условный номер)	-
3	Кадастровый номер исходного объекта недвижимости (объектов недвижимости)	-
4	Номер, тип этажа (этажей), на котором (которых) расположено помещение	подвал, Этаж
5	Адрес помещения, машино-места	-
	Местоположение помещения, машино-места	Российская Федерация, Московская область, г.о Одинцовский, село Лайково, микрорайон Город-событие, дом 70, помещение 1004
	Дополнение местоположения помещения, машино-места	-
6	Площадь помещения, машино-места (Р), м ²	3.1
7	Назначение помещения	Нежилое
8	Вид жилого помещения (квартира, комната (в квартире), если жилое помещение расположено в многоквартирном доме	-
9	Вид (виды) разрешенного использования помещения	-
10	Наименование помещения	Кладовая
11	Кадастровый номер (при наличии) или обозначение на плане этажа (или поэтажном плане) квартиры, в которой расположена комната	-
12	Сведения об отнесении к общему имуществу в многоквартирном доме или к вспомогательным помещениям	-
13	Сведения об отнесении к специализированному жилищному фонду или к жилым помещениям наемного дома социального использования или наемного дома коммерческого использования	-
14	Сведения о включении помещения в единый государственный реестр объектов культурного наследия (памятников истории и культуры) народов Российской Федерации	-
14.1	Регистрационный номер, вид и наименование объекта недвижимости в едином государственном реестре объектов культурного наследия (памятников истории и культуры) народов Российской Федерации либо регистрационный номер учетной карты объекта, представляющего собой историко-культурную ценность, вид и наименование выявленного объекта культурного наследия	-

14.2	Реквизиты решений Правительства Российской Федерации, органов охраны объектов культурного наследия о включении объекта недвижимости в единый государственный реестр объектов культурного наследия (памятников истории и культуры) народов Российской Федерации либо об отнесении объекта недвижимости к выявленным объектам культурного наследия, подлежащим государственной охране	-
14.3	Реквизиты документа, на основании которого установлены требования к сохранению, содержанию и использованию объектов культурного наследия (памятников истории и культуры) народов Российской Федерации, требования к обеспечению доступа к таким объектам либо выявленному объекту культурного наследия	-

Обозначение (номер) помещения, машино-места на плане здания, сооружения, плане этажа: 1005

Кадастровый номер: -

№ п/п	Наименование характеристики	Значение характеристики
1	2	3
1	Вид объекта недвижимости (помещение, машино-место)	Помещение
2	Ранее присвоенный государственный учетный номер помещения, машино-места (кадастровый, инвентарный или условный номер)	-
3	Кадастровый номер исходного объекта недвижимости (объектов недвижимости)	-
4	Номер, тип этажа (этажей), на котором (которых) расположено помещение	подвал, Этаж
5	Адрес помещения, машино-места	-
	Местоположение помещения, машино-места	Российская Федерация, Московская область, г.о Одинцовский, село Лайково, микрорайон Город-событие, дом 70, помещение 1005
	Дополнение местоположения помещения, машино-места	-
6	Площадь помещения, машино-места (Р), м2	3.1
7	Назначение помещения	Нежилое
8	Вид жилого помещения (квартира, комната (в квартире)), если жилое помещение расположено в многоквартирном доме	-
9	Вид (виды) разрешенного использования помещения	-
10	Наименование помещения	Кладовая
11	Кадастровый номер (при наличии) или обозначение на плане этажа (или поэтажном плане) квартиры, в которой расположена комната	-
12	Сведения об отнесении к общему имуществу в многоквартирном доме или к вспомогательным помещениям	-
13	Сведения об отнесении к специализированному жилищному фонду или к жилым помещениям наемного дома социального использования или наемного дома коммерческого использования	-

14	Сведения о включении помещения в единый государственный реестр объектов культурного наследия (памятников истории и культуры) народов Российской Федерации	-
14.1	Регистрационный номер, вид и наименование объекта недвижимости в едином государственном реестре объектов культурного наследия (памятников истории и культуры) народов Российской Федерации либо регистрационный номер учетной карты объекта, представляющего собой историко-культурную ценность, вид и наименование выявленного объекта культурного наследия	-
14.2	Реквизиты решений Правительства Российской Федерации, органов охраны объектов культурного наследия о включении объекта недвижимости в единый государственный реестр объектов культурного наследия (памятников истории и культуры) народов Российской Федерации либо об отнесении объекта недвижимости к выявленным объектам культурного наследия, подлежащим государственной охране	-
14.3	Реквизиты документа, на основании которого установлены требования к сохранению, содержанию и использованию объектов культурного наследия (памятников истории и культуры) народов Российской Федерации, требования к обеспечению доступа к таким объектам либо выявленному объекту культурного наследия	-

Обозначение (номер) помещения, машино-места на плане здания, сооружения, плане этажа: 1006

Кадастровый номер: -

№ п/п	Наименование характеристики	Значение характеристики
1	2	3
1	Вид объекта недвижимости (помещение, машино-место)	Помещение
2	Ранее присвоенный государственный учетный номер помещения, машино-места (кадастровый, инвентарный или условный номер)	-
3	Кадастровый номер исходного объекта недвижимости (объектов недвижимости)	-
4	Номер, тип этажа (этажей), на котором (которых) расположено помещение	подвал, Этаж
5	Адрес помещения, машино-места	-
	Местоположение помещения, машино-места	Российская Федерация, Московская область, г.о Одинцовский, село Лайково, микрорайон Город-событие, дом 70, помещение 1006
	Дополнение местоположения помещения, машино-места	-
6	Площадь помещения, машино-места (P), м ²	4.0
7	Назначение помещения	Нежилое
8	Вид жилого помещения (квартира, комната (в квартире)), если жилое помещение расположено в многоквартирном доме	-
9	Вид (виды) разрешенного использования помещения	-
10	Наименование помещения	Кладовая

11	Кадастровый номер (при наличии) или обозначение на плане этажа (или поэтажном плане) квартиры, в которой расположена комната	-
12	Сведения об отнесении к общему имуществу в многоквартирном доме или к вспомогательным помещениям	-
13	Сведения об отнесении к специализированному жилищному фонду или к жилым помещениям наемного дома социального использования или наемного дома коммерческого использования	-
14	Сведения о включении помещения в единый государственный реестр объектов культурного наследия (памятников истории и культуры) народов Российской Федерации	-
14.1	Регистрационный номер, вид и наименование объекта недвижимости в едином государственном реестре объектов культурного наследия (памятников истории и культуры) народов Российской Федерации либо регистрационный номер учетной карты объекта, представляющего собой историко-культурную ценность, вид и наименование выявленного объекта культурного наследия	-
14.2	Реквизиты решений Правительства Российской Федерации, органов охраны объектов культурного наследия о включении объекта недвижимости в единый государственный реестр объектов культурного наследия (памятников истории и культуры) народов Российской Федерации либо об отнесении объекта недвижимости к выявленным объектам культурного наследия, подлежащим государственной охране	-
14.3	Реквизиты документа, на основании которого установлены требования к сохранению, содержанию и использованию объектов культурного наследия (памятников истории и культуры) народов Российской Федерации, требования к обеспечению доступа к таким объектам либо выявленному объекту культурного наследия	-
Обозначение (номер) помещения, машино-места на плане здания, сооружения, плане этажа: 1007		
Кадастровый номер: -		
№ п/п	Наименование характеристики	Значение характеристики
1	2	3
1	Вид объекта недвижимости (помещение, машино-место)	Помещение
2	Ранее присвоенный государственный учетный номер помещения, машино-места (кадастровый, инвентарный или условный номер)	-
3	Кадастровый номер исходного объекта недвижимости (объектов недвижимости)	-
4	Номер, тип этажа (этажей), на котором (которых) расположено помещение	подвал, Этаж
5	Адрес помещения, машино-места	-
	Местоположение помещения, машино-места	Российская Федерация, Московская область, г.о Одинцовский, село Лайково, микрорайон Город-событие, дом 70, помещение 1007

5	Дополнение местоположения помещения, машино-места	-
6	Площадь помещения, машино-места (Р), м2	4.0
7	Назначение помещения	Нежилое
8	Вид жилого помещения (квартира, комната (в квартире)), если жилое помещение расположено в многоквартирном доме	-
9	Вид (виды) разрешенного использования помещения	-
10	Наименование помещения	Кладовая
11	Кадастровый номер (при наличии) или обозначение на плане этажа (или поэтажном плане) квартиры, в которой расположена комната	-
12	Сведения об отнесении к общему имуществу в многоквартирном доме или к вспомогательным помещениям	-
13	Сведения об отнесении к специализированному жилищному фонду или к жилым помещениям наемного дома социального использования или наемного дома коммерческого использования	-
14	Сведения о включении помещения в единый государственный реестр объектов культурного наследия (памятников истории и культуры) народов Российской Федерации	-
14.1	Регистрационный номер, вид и наименование объекта недвижимости в едином государственном реестре объектов культурного наследия (памятников истории и культуры) народов Российской Федерации либо регистрационный номер учетной карты объекта, представляющего собой историко-культурную ценность, вид и наименование выявленного объекта культурного наследия	-
14.2	Реквизиты решений Правительства Российской Федерации, органов охраны объектов культурного наследия о включении объекта недвижимости в единый государственный реестр объектов культурного наследия (памятников истории и культуры) народов Российской Федерации либо об отнесении объекта недвижимости к выявленным объектам культурного наследия, подлежащим государственной охране	-
14.3	Реквизиты документа, на основании которого установлены требования к сохранению, содержанию и использованию объектов культурного наследия (памятников истории и культуры) народов Российской Федерации, требования к обеспечению доступа к таким объектам либо выявленному объекту культурного наследия	-
Обозначение (номер) помещения, машино-места на плане здания, сооружения, плане этажа: 1008		
Кадастровый номер: -		
№ п/п	Наименование характеристики	Значение характеристики
1	2	3
1	Вид объекта недвижимости (помещение, машино-место)	Помещение
2	Ранее присвоенный государственный учетный номер помещения, машино-места (кадастровый, инвентарный или условный номер)	-

3	Кадастровый номер исходного объекта недвижимости (объектов недвижимости)	-
4	Номер, тип этажа (этажей), на котором (которых) расположено помещение	подвал, Этаж
5	Адрес помещения, машино-места	-
	Местоположение помещения, машино-места	Российская Федерация, Московская область, г.о Одинцовский, село Лайково, микрорайон Город-событие, дом 70, помещение 1008
	Дополнение местоположения помещения, машино-места	-
6	Площадь помещения, машино-места (Р), м ²	3.9
7	Назначение помещения	Нежилое
8	Вид жилого помещения (квартира, комната (в квартире), если жилое помещение расположено в многоквартирном доме	-
9	Вид (виды) разрешенного использования помещения	-
10	Наименование помещения	Кладовая
11	Кадастровый номер (при наличии) или обозначение на плане этажа (или поэтажном плане) квартиры, в которой расположена комната	-
12	Сведения об отнесении к общему имуществу в многоквартирном доме или к вспомогательным помещениям	-
13	Сведения об отнесении к специализированному жилищному фонду или к жилым помещениям наемного дома социального использования или наемного дома коммерческого использования	-
14	Сведения о включении помещения в единый государственный реестр объектов культурного наследия (памятников истории и культуры) народов Российской Федерации	-
14.1	Регистрационный номер, вид и наименование объекта недвижимости в едином государственном реестре объектов культурного наследия (памятников истории и культуры) народов Российской Федерации либо регистрационный номер учетной карты объекта, представляющего собой историко-культурную ценность, вид и наименование выявленного объекта культурного наследия	-
14.2	Реквизиты решений Правительства Российской Федерации, органов охраны объектов культурного наследия о включении объекта недвижимости в единый государственный реестр объектов культурного наследия (памятников истории и культуры) народов Российской Федерации либо об отнесении объекта недвижимости к выявленным объектам культурного наследия, подлежащим государственной охране	-
14.3	Реквизиты документа, на основании которого установлены требования к сохранению, содержанию и использованию объектов культурного наследия (памятников истории и культуры) народов Российской Федерации, требования к обеспечению доступа к таким объектам либо выявленному объекту культурного наследия	-

Обозначение (номер) помещения, машино-места на плане здания, сооружения, плане этажа: 1009

Кадастровый номер: -

№ п/п	Наименование характеристики	Значение характеристики
1	2	3
1	Вид объекта недвижимости (помещение, машино-место)	Помещение
2	Ранее присвоенный государственный учетный номер помещения, машино-места (кадастровый, инвентарный или условный номер)	-
3	Кадастровый номер исходного объекта недвижимости (объектов недвижимости)	-
4	Номер, тип этажа (этажей), на котором (которых) расположено помещение	подвал, Этаж
5	Адрес помещения, машино-места	-
	Местоположение помещения, машино-места	Российская Федерация, Московская область, г.о Одинцовский, село Лайково, микрорайон Город-событие, дом 70, помещение 1009
	Дополнение местоположения помещения, машино-места	-
6	Площадь помещения, машино-места (Р), м ²	3.0
7	Назначение помещения	Нежилое
8	Вид жилого помещения (квартира, комната (в квартире), если жилое помещение расположено в многоквартирном доме	-
9	Вид (виды) разрешенного использования помещения	-
10	Наименование помещения	Кладовая
11	Кадастровый номер (при наличии) или обозначение на плане этажа (или поэтажном плане) квартиры, в которой расположена комната	-
12	Сведения об отнесении к общему имуществу в многоквартирном доме или к вспомогательным помещениям	-
13	Сведения об отнесении к специализированному жилищному фонду или к жилым помещениям наемного дома социального использования или наемного дома коммерческого использования	-
14	Сведения о включении помещения в единый государственный реестр объектов культурного наследия (памятников истории и культуры) народов Российской Федерации	-
14.1	Регистрационный номер, вид и наименование объекта недвижимости в едином государственном реестре объектов культурного наследия (памятников истории и культуры) народов Российской Федерации либо регистрационный номер учетной карты объекта, представляющего собой историко-культурную ценность, вид и наименование выявленного объекта культурного наследия	-

14.2	Реквизиты решений Правительства Российской Федерации, органов охраны объектов культурного наследия о включении объекта недвижимости в единый государственный реестр объектов культурного наследия (памятников истории и культуры) народов Российской Федерации либо об отнесении объекта недвижимости к выявленным объектам культурного наследия, подлежащим государственной охране	-
14.3	Реквизиты документа, на основании которого установлены требования к сохранению, содержанию и использованию объектов культурного наследия (памятников истории и культуры) народов Российской Федерации, требования к обеспечению доступа к таким объектам либо выявленному объекту культурного наследия	-
Обозначение (номер) помещения, машино-места на плане здания, сооружения, плане этажа: 1101		
Кадастровый номер: -		
№ п/п	Наименование характеристики	Значение характеристики
1	2	3
1	Вид объекта недвижимости (помещение, машино-место)	Помещение
2	Ранее присвоенный государственный учетный номер помещения, машино-места (кадастровый, инвентарный или условный номер)	-
3	Кадастровый номер исходного объекта недвижимости (объектов недвижимости)	-
4	Номер, тип этажа (этажей), на котором (которых) расположено помещение	подвал, Этаж
5	Адрес помещения, машино-места	-
	Местоположение помещения, машино-места	Российская Федерация, Московская область, г.о Одинцовский, село Лайково, микрорайон Город-событие, дом 70, помещение 1101
	Дополнение местоположения помещения, машино-места	-
6	Площадь помещения, машино-места (P), м2	3.1
7	Назначение помещения	Нежилое
8	Вид жилого помещения (квартира, комната (в квартире)), если жилое помещение расположено в многоквартирном доме	-
9	Вид (виды) разрешенного использования помещения	-
10	Наименование помещения	Кладовая
11	Кадастровый номер (при наличии) или обозначение на плане этажа (или поэтажном плане) квартиры, в которой расположена комната	-
12	Сведения об отнесении к общему имуществу в многоквартирном доме или к вспомогательным помещениям	-
13	Сведения об отнесении к специализированному жилищному фонду или к жилым помещениям наемного дома социального использования или наемного дома коммерческого использования	-

14	Сведения о включении помещения в единый государственный реестр объектов культурного наследия (памятников истории и культуры) народов Российской Федерации	-
14.1	Регистрационный номер, вид и наименование объекта недвижимости в едином государственном реестре объектов культурного наследия (памятников истории и культуры) народов Российской Федерации либо регистрационный номер учетной карты объекта, представляющего собой историко-культурную ценность, вид и наименование выявленного объекта культурного наследия	-
14.2	Реквизиты решений Правительства Российской Федерации, органов охраны объектов культурного наследия о включении объекта недвижимости в единый государственный реестр объектов культурного наследия (памятников истории и культуры) народов Российской Федерации либо об отнесении объекта недвижимости к выявленным объектам культурного наследия, подлежащим государственной охране	-
14.3	Реквизиты документа, на основании которого установлены требования к сохранению, содержанию и использованию объектов культурного наследия (памятников истории и культуры) народов Российской Федерации, требования к обеспечению доступа к таким объектам либо выявленному объекту культурного наследия	-

Обозначение (номер) помещения, машино-места на плане здания, сооружения, плане этажа: 1102

Кадастровый номер: -

№ п/п	Наименование характеристики	Значение характеристики
1	2	3
1	Вид объекта недвижимости (помещение, машино-место)	Помещение
2	Ранее присвоенный государственный учетный номер помещения, машино-места (кадастровый, инвентарный или условный номер)	-
3	Кадастровый номер исходного объекта недвижимости (объектов недвижимости)	-
4	Номер, тип этажа (этажей), на котором (которых) расположено помещение	подвал, Этаж
5	Адрес помещения, машино-места	-
	Местоположение помещения, машино-места	Российская Федерация, Московская область, г.о Одинцовский, село Лайково, микрорайон Город-событие, дом 70, помещение 1102
	Дополнение местоположения помещения, машино-места	-
6	Площадь помещения, машино-места (P), м ²	3.0
7	Назначение помещения	Нежилое
8	Вид жилого помещения (квартира, комната (в квартире)), если жилое помещение расположено в многоквартирном доме	-
9	Вид (виды) разрешенного использования помещения	-
10	Наименование помещения	Кладовая

11	Кадастровый номер (при наличии) или обозначение на плане этажа (или поэтажном плане) квартиры, в которой расположена комната	-
12	Сведения об отнесении к общему имуществу в многоквартирном доме или к вспомогательным помещениям	-
13	Сведения об отнесении к специализированному жилищному фонду или к жилым помещениям наемного дома социального использования или наемного дома коммерческого использования	-
14	Сведения о включении помещения в единый государственный реестр объектов культурного наследия (памятников истории и культуры) народов Российской Федерации	-
14.1	Регистрационный номер, вид и наименование объекта недвижимости в едином государственном реестре объектов культурного наследия (памятников истории и культуры) народов Российской Федерации либо регистрационный номер учетной карты объекта, представляющего собой историко-культурную ценность, вид и наименование выявленного объекта культурного наследия	-
14.2	Реквизиты решений Правительства Российской Федерации, органов охраны объектов культурного наследия о включении объекта недвижимости в единый государственный реестр объектов культурного наследия (памятников истории и культуры) народов Российской Федерации либо об отнесении объекта недвижимости к выявленным объектам культурного наследия, подлежащим государственной охране	-
14.3	Реквизиты документа, на основании которого установлены требования к сохранению, содержанию и использованию объектов культурного наследия (памятников истории и культуры) народов Российской Федерации, требования к обеспечению доступа к таким объектам либо выявленному объекту культурного наследия	-
Обозначение (номер) помещения, машино-места на плане здания, сооружения, плане этажа: 1103		
Кадастровый номер: -		
№ п/п	Наименование характеристики	Значение характеристики
1	2	3
1	Вид объекта недвижимости (помещение, машино-место)	Помещение
2	Ранее присвоенный государственный учетный номер помещения, машино-места (кадастровый, инвентарный или условный номер)	-
3	Кадастровый номер исходного объекта недвижимости (объектов недвижимости)	-
4	Номер, тип этажа (этажей), на котором (которых) расположено помещение	подвал, Этаж
5	Адрес помещения, машино-места	-
	Местоположение помещения, машино-места	Российская Федерация, Московская область, г.о Одинцовский, село Лайково, микрорайон Город-событие, дом 70, помещение 1103

5	Дополнение местоположения помещения, машино-места	-
6	Площадь помещения, машино-места (Р), м2	3.0
7	Назначение помещения	Нежилое
8	Вид жилого помещения (квартира, комната (в квартире)), если жилое помещение расположено в многоквартирном доме	-
9	Вид (виды) разрешенного использования помещения	-
10	Наименование помещения	Кладовая
11	Кадастровый номер (при наличии) или обозначение на плане этажа (или поэтажном плане) квартиры, в которой расположена комната	-
12	Сведения об отнесении к общему имуществу в многоквартирном доме или к вспомогательным помещениям	-
13	Сведения об отнесении к специализированному жилищному фонду или к жилым помещениям наемного дома социального использования или наемного дома коммерческого использования	-
14	Сведения о включении помещения в единый государственный реестр объектов культурного наследия (памятников истории и культуры) народов Российской Федерации	-
14.1	Регистрационный номер, вид и наименование объекта недвижимости в едином государственном реестре объектов культурного наследия (памятников истории и культуры) народов Российской Федерации либо регистрационный номер учетной карты объекта, представляющего собой историко-культурную ценность, вид и наименование выявленного объекта культурного наследия	-
14.2	Реквизиты решений Правительства Российской Федерации, органов охраны объектов культурного наследия о включении объекта недвижимости в единый государственный реестр объектов культурного наследия (памятников истории и культуры) народов Российской Федерации либо об отнесении объекта недвижимости к выявленным объектам культурного наследия, подлежащим государственной охране	-
14.3	Реквизиты документа, на основании которого установлены требования к сохранению, содержанию и использованию объектов культурного наследия (памятников истории и культуры) народов Российской Федерации, требования к обеспечению доступа к таким объектам либо выявленному объекту культурного наследия	-
Обозначение (номер) помещения, машино-места на плане здания, сооружения, плане этажа: 1104		
Кадастровый номер: -		
№ п/п	Наименование характеристики	Значение характеристики
1	2	3
1	Вид объекта недвижимости (помещение, машино-место)	Помещение
2	Ранее присвоенный государственный учетный номер помещения, машино-места (кадастровый, инвентарный или условный номер)	-

3	Кадастровый номер исходного объекта недвижимости (объектов недвижимости)	-
4	Номер, тип этажа (этажей), на котором (которых) расположено помещение	подвал, Этаж
5	Адрес помещения, машино-места	-
	Местоположение помещения, машино-места	Российская Федерация, Московская область, г.о Одинцовский, село Лайково, микрорайон Город-событие, дом 70, помещение 1104
	Дополнение местоположения помещения, машино-места	-
6	Площадь помещения, машино-места (Р), м ²	3.0
7	Назначение помещения	Нежилое
8	Вид жилого помещения (квартира, комната (в квартире), если жилое помещение расположено в многоквартирном доме)	-
9	Вид (виды) разрешенного использования помещения	-
10	Наименование помещения	Кладовая
11	Кадастровый номер (при наличии) или обозначение на плане этажа (или поэтажном плане) квартиры, в которой расположена комната	-
12	Сведения об отнесении к общему имуществу в многоквартирном доме или к вспомогательным помещениям	-
13	Сведения об отнесении к специализированному жилищному фонду или к жилым помещениям наемного дома социального использования или наемного дома коммерческого использования	-
14	Сведения о включении помещения в единый государственный реестр объектов культурного наследия (памятников истории и культуры) народов Российской Федерации	-
14.1	Регистрационный номер, вид и наименование объекта недвижимости в едином государственном реестре объектов культурного наследия (памятников истории и культуры) народов Российской Федерации либо регистрационный номер учетной карты объекта, представляющего собой историко-культурную ценность, вид и наименование выявленного объекта культурного наследия	-
14.2	Реквизиты решений Правительства Российской Федерации, органов охраны объектов культурного наследия о включении объекта недвижимости в единый государственный реестр объектов культурного наследия (памятников истории и культуры) народов Российской Федерации либо об отнесении объекта недвижимости к выявленным объектам культурного наследия, подлежащим государственной охране	-
14.3	Реквизиты документа, на основании которого установлены требования к сохранению, содержанию и использованию объектов культурного наследия (памятников истории и культуры) народов Российской Федерации, требования к обеспечению доступа к таким объектам либо выявленному объекту культурного наследия	-

Обозначение (номер) помещения, машино-места на плане здания, сооружения, плане этажа: 1105

Кадастровый номер: -

№ п/п	Наименование характеристики	Значение характеристики
1	2	3
1	Вид объекта недвижимости (помещение, машино-место)	Помещение
2	Ранее присвоенный государственный учетный номер помещения, машино-места (кадастровый, инвентарный или условный номер)	-
3	Кадастровый номер исходного объекта недвижимости (объектов недвижимости)	-
4	Номер, тип этажа (этажей), на котором (которых) расположено помещение	подвал, Этаж
5	Адрес помещения, машино-места	-
	Местоположение помещения, машино-места	Российская Федерация, Московская область, г.о Одинцовский, село Лайково, микрорайон Город-событие, дом 70, помещение 1105
	Дополнение местоположения помещения, машино-места	-
6	Площадь помещения, машино-места (Р), м ²	4.0
7	Назначение помещения	Нежилое
8	Вид жилого помещения (квартира, комната (в квартире), если жилое помещение расположено в многоквартирном доме	-
9	Вид (виды) разрешенного использования помещения	-
10	Наименование помещения	Кладовая
11	Кадастровый номер (при наличии) или обозначение на плане этажа (или поэтажном плане) квартиры, в которой расположена комната	-
12	Сведения об отнесении к общему имуществу в многоквартирном доме или к вспомогательным помещениям	-
13	Сведения об отнесении к специализированному жилищному фонду или к жилым помещениям наемного дома социального использования или наемного дома коммерческого использования	-
14	Сведения о включении помещения в единый государственный реестр объектов культурного наследия (памятников истории и культуры) народов Российской Федерации	-
14.1	Регистрационный номер, вид и наименование объекта недвижимости в едином государственном реестре объектов культурного наследия (памятников истории и культуры) народов Российской Федерации либо регистрационный номер учетной карты объекта, представляющего собой историко-культурную ценность, вид и наименование выявленного объекта культурного наследия	-

14.2	Реквизиты решений Правительства Российской Федерации, органов охраны объектов культурного наследия о включении объекта недвижимости в единый государственный реестр объектов культурного наследия (памятников истории и культуры) народов Российской Федерации либо об отнесении объекта недвижимости к выявленным объектам культурного наследия, подлежащим государственной охране	-
14.3	Реквизиты документа, на основании которого установлены требования к сохранению, содержанию и использованию объектов культурного наследия (памятников истории и культуры) народов Российской Федерации, требования к обеспечению доступа к таким объектам либо выявленному объекту культурного наследия	-
Обозначение (номер) помещения, машино-места на плане здания, сооружения, плане этажа: 1106		
Кадастровый номер: -		
№ п/п	Наименование характеристики	Значение характеристики
1	2	3
1	Вид объекта недвижимости (помещение, машино-место)	Помещение
2	Ранее присвоенный государственный учетный номер помещения, машино-места (кадастровый, инвентарный или условный номер)	-
3	Кадастровый номер исходного объекта недвижимости (объектов недвижимости)	-
4	Номер, тип этажа (этажей), на котором (которых) расположено помещение	подвал, Этаж
5	Адрес помещения, машино-места	-
	Местоположение помещения, машино-места	Российская Федерация, Московская область, г.о Одинцовский, село Лайково, микрорайон Город-событие, дом 70, помещение 1106
	Дополнение местоположения помещения, машино-места	-
6	Площадь помещения, машино-места (Р), м2	4.0
7	Назначение помещения	Нежилое
8	Вид жилого помещения (квартира, комната (в квартире)), если жилое помещение расположено в многоквартирном доме	-
9	Вид (виды) разрешенного использования помещения	-
10	Наименование помещения	Кладовая
11	Кадастровый номер (при наличии) или обозначение на плане этажа (или поэтажном плане) квартиры, в которой расположена комната	-
12	Сведения об отнесении к общему имуществу в многоквартирном доме или к вспомогательным помещениям	-
13	Сведения об отнесении к специализированному жилищному фонду или к жилым помещениям наемного дома социального использования или наемного дома коммерческого использования	-

14	Сведения о включении помещения в единый государственный реестр объектов культурного наследия (памятников истории и культуры) народов Российской Федерации	-
14.1	Регистрационный номер, вид и наименование объекта недвижимости в едином государственном реестре объектов культурного наследия (памятников истории и культуры) народов Российской Федерации либо регистрационный номер учетной карты объекта, представляющего собой историко-культурную ценность, вид и наименование выявленного объекта культурного наследия	-
14.2	Реквизиты решений Правительства Российской Федерации, органов охраны объектов культурного наследия о включении объекта недвижимости в единый государственный реестр объектов культурного наследия (памятников истории и культуры) народов Российской Федерации либо об отнесении объекта недвижимости к выявленным объектам культурного наследия, подлежащим государственной охране	-
14.3	Реквизиты документа, на основании которого установлены требования к сохранению, содержанию и использованию объектов культурного наследия (памятников истории и культуры) народов Российской Федерации, требования к обеспечению доступа к таким объектам либо выявленному объекту культурного наследия	-

Обозначение (номер) помещения, машино-места на плане здания, сооружения, плане этажа: I

Кадастровый номер: -

№ п/п	Наименование характеристики	Значение характеристики
1	2	3
1	Вид объекта недвижимости (помещение, машино-место)	Помещение
2	Ранее присвоенный государственный учетный номер помещения, машино-места (кадастровый, инвентарный или условный номер)	-
3	Кадастровый номер исходного объекта недвижимости (объектов недвижимости)	-
4	Номер, тип этажа (этажей), на котором (которых) расположено помещение	Подвал, Этаж
5	Адрес помещения, машино-места	-
	Местоположение помещения, машино-места	Российская Федерация, Московская область, г.о Одинцовский, село Лайково, микрорайон Город-событие, дом 70, помещение I
	Дополнение местоположения помещения, машино-места	-
6	Площадь помещения, машино-места (P), м ²	16.8
7	Назначение помещения	Нежилое
8	Вид жилого помещения (квартира, комната (в квартире)), если жилое помещение расположено в многоквартирном доме	-
9	Вид (виды) разрешенного использования помещения	-
10	Наименование помещения	Электрощитовая

11	Кадастровый номер (при наличии) или обозначение на плане этажа (или поэтажном плане) квартиры, в которой расположена комната	-
12	Сведения об отнесении к общему имуществу в многоквартирном доме или к вспомогательным помещениям	Нежилое помещение, являющееся общим имуществом в многоквартирном доме
13	Сведения об отнесении к специализированному жилищному фонду или к жилым помещениям наемного дома социального использования или наемного дома коммерческого использования	-
14	Сведения о включении помещения в единый государственный реестр объектов культурного наследия (памятников истории и культуры) народов Российской Федерации	-
14.1	Регистрационный номер, вид и наименование объекта недвижимости в едином государственном реестре объектов культурного наследия (памятников истории и культуры) народов Российской Федерации либо регистрационный номер учетной карты объекта, представляющего собой историко-культурную ценность, вид и наименование выявленного объекта культурного наследия	-
14.2	Реквизиты решений Правительства Российской Федерации, органов охраны объектов культурного наследия о включении объекта недвижимости в единый государственный реестр объектов культурного наследия (памятников истории и культуры) народов Российской Федерации либо об отнесении объекта недвижимости к выявленным объектам культурного наследия, подлежащим государственной охране	-
14.3	Реквизиты документа, на основании которого установлены требования к сохранению, содержанию и использованию объектов культурного наследия (памятников истории и культуры) народов Российской Федерации, требования к обеспечению доступа к таким объектам либо выявленному объекту культурного наследия	-
Обозначение (номер) помещения, машино-места на плане здания, сооружения, плане этажа: П		
Кадастровый номер: -		
№ п/п	Наименование характеристики	Значение характеристики
1	2	3
1	Вид объекта недвижимости (помещение, машино-место)	Помещение
2	Ранее присвоенный государственный учетный номер помещения, машино-места (кадастровый, инвентарный или условный номер)	-
3	Кадастровый номер исходного объекта недвижимости (объектов недвижимости)	-
4	Номер, тип этажа (этажей), на котором (которых) расположено помещение	Подвал, Этаж
5	Адрес помещения, машино-места	-
	Местоположение помещения, машино-места	Российская Федерация, Московская область, г.о Одинцовский, село Лайково, микрорайон Город-событие, дом 70, помещение П

5	Дополнение местоположения помещения, машино-места	-
6	Площадь помещения, машино-места (Р), м2	18.0
7	Назначение помещения	Нежилое
8	Вид жилого помещения (квартира, комната (в квартире)), если жилое помещение расположено в многоквартирном доме	-
9	Вид (виды) разрешенного использования помещения	-
10	Наименование помещения	ИТП №1
11	Кадастровый номер (при наличии) или обозначение на плане этажа (или поэтажном плане) квартиры, в которой расположена комната	-
12	Сведения об отнесении к общему имуществу в многоквартирном доме или к вспомогательным помещениям	Нежилое помещение, являющееся общим имуществом в многоквартирном доме
13	Сведения об отнесении к специализированному жилищному фонду или к жилым помещениям наемного дома социального использования или наемного дома коммерческого использования	-
14	Сведения о включении помещения в единый государственный реестр объектов культурного наследия (памятников истории и культуры) народов Российской Федерации	-
14.1	Регистрационный номер, вид и наименование объекта недвижимости в едином государственном реестре объектов культурного наследия (памятников истории и культуры) народов Российской Федерации либо регистрационный номер учетной карты объекта, представляющего собой историко-культурную ценность, вид и наименование выявленного объекта культурного наследия	-
14.2	Реквизиты решений Правительства Российской Федерации, органов охраны объектов культурного наследия о включении объекта недвижимости в единый государственный реестр объектов культурного наследия (памятников истории и культуры) народов Российской Федерации либо об отнесении объекта недвижимости к выявленным объектам культурного наследия, подлежащим государственной охране	-
14.3	Реквизиты документа, на основании которого установлены требования к сохранению, содержанию и использованию объектов культурного наследия (памятников истории и культуры) народов Российской Федерации, требования к обеспечению доступа к таким объектам либо выявленному объекту культурного наследия	-
Обозначение (номер) помещения, машино-места на плане здания, сооружения, плане этажа: III		
Кадастровый номер: -		
№ п/п	Наименование характеристики	Значение характеристики
1	2	3
1	Вид объекта недвижимости (помещение, машино-место)	Помещение
2	Ранее присвоенный государственный учетный номер помещения, машино-места (кадастровый, инвентарный или условный номер)	-

3	Кадастровый номер исходного объекта недвижимости (объектов недвижимости)	-
4	Номер, тип этажа (этажей), на котором (которых) расположено помещение	Подвал, Этаж
5	Адрес помещения, машино-места	-
	Местоположение помещения, машино-места	Российская Федерация, Московская область, г.о Одинцовский, село Лайково, микрорайон Город-событие, дом 70, помещение III
	Дополнение местоположения помещения, машино-места	-
6	Площадь помещения, машино-места (P), м ²	54.2
7	Назначение помещения	Нежилое
8	Вид жилого помещения (квартира, комната (в квартире), если жилое помещение расположено в многоквартирном доме)	-
9	Вид (виды) разрешенного использования помещения	-
10	Наименование помещения	ИТП №1
11	Кадастровый номер (при наличии) или обозначение на плане этажа (или поэтажном плане) квартиры, в которой расположена комната	-
12	Сведения об отнесении к общему имуществу в многоквартирном доме или к вспомогательным помещениям	Нежилое помещение, являющееся общим имуществом в многоквартирном доме
13	Сведения об отнесении к специализированному жилищному фонду или к жилым помещениям наемного дома социального использования или наемного дома коммерческого использования	-
14	Сведения о включении помещения в единый государственный реестр объектов культурного наследия (памятников истории и культуры) народов Российской Федерации	-
14.1	Регистрационный номер, вид и наименование объекта недвижимости в едином государственном реестре объектов культурного наследия (памятников истории и культуры) народов Российской Федерации либо регистрационный номер учетной карты объекта, представляющего собой историко-культурную ценность, вид и наименование выявленного объекта культурного наследия	-
14.2	Реквизиты решений Правительства Российской Федерации, органов охраны объектов культурного наследия о включении объекта недвижимости в единый государственный реестр объектов культурного наследия (памятников истории и культуры) народов Российской Федерации либо об отнесении объекта недвижимости к выявленным объектам культурного наследия, подлежащим государственной охране	-
14.3	Реквизиты документа, на основании которого установлены требования к сохранению, содержанию и использованию объектов культурного наследия (памятников истории и культуры) народов Российской Федерации, требования к обеспечению доступа к таким объектам либо выявленному объекту культурного наследия	-

Обозначение (номер) помещения, машино-места на плане здания, сооружения, плане этажа: IV

Кадастровый номер: -

№ п/п	Наименование характеристики	Значение характеристики
1	2	3
1	Вид объекта недвижимости (помещение, машино-место)	Помещение
2	Ранее присвоенный государственный учетный номер помещения, машино-места (кадастровый, инвентарный или условный номер)	-
3	Кадастровый номер исходного объекта недвижимости (объектов недвижимости)	-
4	Номер, тип этажа (этажей), на котором (которых) расположено помещение	Подвал, Этаж
5	Адрес помещения, машино-места	-
	Местоположение помещения, машино-места	Российская Федерация, Московская область, г.о Одинцовский, село Лайково, микрорайон Город-событие, дом 70, помещение IV
	Дополнение местоположения помещения, машино-места	-
6	Площадь помещения, машино-места (P), м ²	11.3
7	Назначение помещения	Нежилое
8	Вид жилого помещения (квартира, комната (в квартире), если жилое помещение расположено в многоквартирном доме)	-
9	Вид (виды) разрешенного использования помещения	-
10	Наименование помещения	Электрощитовая ВРУ 1
11	Кадастровый номер (при наличии) или обозначение на плане этажа (или поэтажном плане) квартиры, в которой расположена комната	-
12	Сведения об отнесении к общему имуществу в многоквартирном доме или к вспомогательным помещениям	Нежилое помещение, являющееся общим имуществом в многоквартирном доме
13	Сведения об отнесении к специализированному жилищному фонду или к жилым помещениям наемного дома социального использования или наемного дома коммерческого использования	-
14	Сведения о включении помещения в единый государственный реестр объектов культурного наследия (памятников истории и культуры) народов Российской Федерации	-
14.1	Регистрационный номер, вид и наименование объекта недвижимости в едином государственном реестре объектов культурного наследия (памятников истории и культуры) народов Российской Федерации либо регистрационный номер учетной карты объекта, представляющего собой историко-культурную ценность, вид и наименование выявленного объекта культурного наследия	-

14.2	Реквизиты решений Правительства Российской Федерации, органов охраны объектов культурного наследия о включении объекта недвижимости в единый государственный реестр объектов культурного наследия (памятников истории и культуры) народов Российской Федерации либо об отнесении объекта недвижимости к выявленным объектам культурного наследия, подлежащим государственной охране	-
14.3	Реквизиты документа, на основании которого установлены требования к сохранению, содержанию и использованию объектов культурного наследия (памятников истории и культуры) народов Российской Федерации, требования к обеспечению доступа к таким объектам либо выявленному объекту культурного наследия	-

Обозначение (номер) помещения, машино-места на плане здания, сооружения, плане этажа: V

Кадастровый номер: -

№ п/п	Наименование характеристики	Значение характеристики
1	2	3
1	Вид объекта недвижимости (помещение, машино-место)	Помещение
2	Ранее присвоенный государственный учетный номер помещения, машино-места (кадастровый, инвентарный или условный номер)	-
3	Кадастровый номер исходного объекта недвижимости (объектов недвижимости)	-
4	Номер, тип этажа (этажей), на котором (которых) расположено помещение	Подвал, Этаж
5	Адрес помещения, машино-места	-
	Местоположение помещения, машино-места	Российская Федерация, Московская область, г.о Одинцовский, село Лайково, микрорайон Город-событие, дом 70, помещение V
	Дополнение местоположения помещения, машино-места	-
6	Площадь помещения, машино-места (P), м2	3.0
7	Назначение помещения	Нежилое
8	Вид жилого помещения (квартира, комната (в квартире), если жилое помещение расположено в многоквартирном доме)	-
9	Вид (виды) разрешенного использования помещения	-
10	Наименование помещения	Кладовая уборочного инвентаря
11	Кадастровый номер (при наличии) или обозначение на плане этажа (или поэтажном плане) квартиры, в которой расположена комната	-
12	Сведения об отнесении к общему имуществу в многоквартирном доме или к вспомогательным помещениям	Нежилое помещение, являющееся общим имуществом в многоквартирном доме
13	Сведения об отнесении к специализированному жилищному фонду или к жилым помещениям наемного дома социального использования или наемного дома коммерческого использования	-

14	Сведения о включении помещения в единый государственный реестр объектов культурного наследия (памятников истории и культуры) народов Российской Федерации	-
14.1	Регистрационный номер, вид и наименование объекта недвижимости в едином государственном реестре объектов культурного наследия (памятников истории и культуры) народов Российской Федерации либо регистрационный номер учетной карты объекта, представляющего собой историко-культурную ценность, вид и наименование выявленного объекта культурного наследия	-
14.2	Реквизиты решений Правительства Российской Федерации, органов охраны объектов культурного наследия о включении объекта недвижимости в единый государственный реестр объектов культурного наследия (памятников истории и культуры) народов Российской Федерации либо об отнесении объекта недвижимости к выявленным объектам культурного наследия, подлежащим государственной охране	-
14.3	Реквизиты документа, на основании которого установлены требования к сохранению, содержанию и использованию объектов культурного наследия (памятников истории и культуры) народов Российской Федерации, требования к обеспечению доступа к таким объектам либо выявленному объекту культурного наследия	-

Обозначение (номер) помещения, машино-места на плане здания, сооружения, плане этажа: VI

Кадастровый номер: -

№ п/п	Наименование характеристики	Значение характеристики
1	2	3
1	Вид объекта недвижимости (помещение, машино-место)	Помещение
2	Ранее присвоенный государственный учетный номер помещения, машино-места (кадастровый, инвентарный или условный номер)	-
3	Кадастровый номер исходного объекта недвижимости (объектов недвижимости)	-
4	Номер, тип этажа (этажей), на котором (которых) расположено помещение	Подвал, Этаж
5	Адрес помещения, машино-места	-
	Местоположение помещения, машино-места	Российская Федерация, Московская область, г.о Одинцовский, село Лайково, микрорайон Город-событие, дом 70, помещение VI
	Дополнение местоположения помещения, машино-места	-
6	Площадь помещения, машино-места (P), м ²	3.0
7	Назначение помещения	Нежилое
8	Вид жилого помещения (квартира, комната (в квартире)), если жилое помещение расположено в многоквартирном доме	-
9	Вид (виды) разрешенного использования помещения	-
10	Наименование помещения	Кладовая уборочного инвентаря

11	Кадастровый номер (при наличии) или обозначение на плане этажа (или поэтажном плане) квартиры, в которой расположена комната	-
12	Сведения об отнесении к общему имуществу в многоквартирном доме или к вспомогательным помещениям	Нежилое помещение, являющееся общим имуществом в многоквартирном доме
13	Сведения об отнесении к специализированному жилищному фонду или к жилым помещениям наемного дома социального использования или наемного дома коммерческого использования	-
14	Сведения о включении помещения в единый государственный реестр объектов культурного наследия (памятников истории и культуры) народов Российской Федерации	-
14.1	Регистрационный номер, вид и наименование объекта недвижимости в едином государственном реестре объектов культурного наследия (памятников истории и культуры) народов Российской Федерации либо регистрационный номер учетной карты объекта, представляющего собой историко-культурную ценность, вид и наименование выявленного объекта культурного наследия	-
14.2	Реквизиты решений Правительства Российской Федерации, органов охраны объектов культурного наследия о включении объекта недвижимости в единый государственный реестр объектов культурного наследия (памятников истории и культуры) народов Российской Федерации либо об отнесении объекта недвижимости к выявленным объектам культурного наследия, подлежащим государственной охране	-
14.3	Реквизиты документа, на основании которого установлены требования к сохранению, содержанию и использованию объектов культурного наследия (памятников истории и культуры) народов Российской Федерации, требования к обеспечению доступа к таким объектам либо выявленному объекту культурного наследия	-
Обозначение (номер) помещения, машино-места на плане здания, сооружения, плане этажа: VII		
Кадастровый номер: -		
№ п/п	Наименование характеристики	Значение характеристики
1	2	3
1	Вид объекта недвижимости (помещение, машино-место)	Помещение
2	Ранее присвоенный государственный учетный номер помещения, машино-места (кадастровый, инвентарный или условный номер)	-
3	Кадастровый номер исходного объекта недвижимости (объектов недвижимости)	-
4	Номер, тип этажа (этажей), на котором (которых) расположено помещение	Подвал, Этаж
5	Адрес помещения, машино-места	-
	Местоположение помещения, машино-места	Российская Федерация, Московская область, г.о Одинцовский, село Лайково, микрорайон Город-событие, дом 70, помещение VII

5	Дополнение местоположения помещения, машино-места	-
6	Площадь помещения, машино-места (Р), м ²	3.1
7	Назначение помещения	Нежилое
8	Вид жилого помещения (квартира, комната (в квартире)), если жилое помещение расположено в многоквартирном доме	-
9	Вид (виды) разрешенного использования помещения	-
10	Наименование помещения	Кладовая уборочного инвентаря
11	Кадастровый номер (при наличии) или обозначение на плане этажа (или поэтажном плане) квартиры, в которой расположена комната	-
12	Сведения об отнесении к общему имуществу в многоквартирном доме или к вспомогательным помещениям	Нежилое помещение, являющееся общим имуществом в многоквартирном доме
13	Сведения об отнесении к специализированному жилищному фонду или к жилым помещениям наемного дома социального использования или наемного дома коммерческого использования	-
14	Сведения о включении помещения в единый государственный реестр объектов культурного наследия (памятников истории и культуры) народов Российской Федерации	-
14.1	Регистрационный номер, вид и наименование объекта недвижимости в едином государственном реестре объектов культурного наследия (памятников истории и культуры) народов Российской Федерации либо регистрационный номер учетной карты объекта, представляющего собой историко-культурную ценность, вид и наименование выявленного объекта культурного наследия	-
14.2	Реквизиты решений Правительства Российской Федерации, органов охраны объектов культурного наследия о включении объекта недвижимости в единый государственный реестр объектов культурного наследия (памятников истории и культуры) народов Российской Федерации либо об отнесении объекта недвижимости к выявленным объектам культурного наследия, подлежащим государственной охране	-
14.3	Реквизиты документа, на основании которого установлены требования к сохранению, содержанию и использованию объектов культурного наследия (памятников истории и культуры) народов Российской Федерации, требования к обеспечению доступа к таким объектам либо выявленному объекту культурного наследия	-
Обозначение (номер) помещения, машино-места на плане здания, сооружения, плане этажа: VIII		
Кадастровый номер: -		
№ п/п	Наименование характеристики	Значение характеристики
1	2	3
1	Вид объекта недвижимости (помещение, машино-место)	Помещение
2	Ранее присвоенный государственный учетный номер помещения, машино-места (кадастровый, инвентарный или условный номер)	-

3	Кадастровый номер исходного объекта недвижимости (объектов недвижимости)	-
4	Номер, тип этажа (этажей), на котором (которых) расположено помещение	Подвал, Этаж
5	Адрес помещения, машино-места	-
	Местоположение помещения, машино-места	Российская Федерация, Московская область, г.о Одинцовский, село Лайково, микрорайон Город-событие, дом 70, помещение VIII
	Дополнение местоположения помещения, машино-места	-
6	Площадь помещения, машино-места (P), м2	11.8
7	Назначение помещения	Нежилое
8	Вид жилого помещения (квартира, комната (в квартире), если жилое помещение расположено в многоквартирном доме)	-
9	Вид (виды) разрешенного использования помещения	-
10	Наименование помещения	Электрощитовая ВРУ 2
11	Кадастровый номер (при наличии) или обозначение на плане этажа (или поэтажном плане) квартиры, в которой расположена комната	-
12	Сведения об отнесении к общему имуществу в многоквартирном доме или к вспомогательным помещениям	Нежилое помещение, являющееся общим имуществом в многоквартирном доме
13	Сведения об отнесении к специализированному жилищному фонду или к жилым помещениям наемного дома социального использования или наемного дома коммерческого использования	-
14	Сведения о включении помещения в единый государственный реестр объектов культурного наследия (памятников истории и культуры) народов Российской Федерации	-
14.1	Регистрационный номер, вид и наименование объекта недвижимости в едином государственном реестре объектов культурного наследия (памятников истории и культуры) народов Российской Федерации либо регистрационный номер учетной карты объекта, представляющего собой историко-культурную ценность, вид и наименование выявленного объекта культурного наследия	-
14.2	Реквизиты решений Правительства Российской Федерации, органов охраны объектов культурного наследия о включении объекта недвижимости в единый государственный реестр объектов культурного наследия (памятников истории и культуры) народов Российской Федерации либо об отнесении объекта недвижимости к выявленным объектам культурного наследия, подлежащим государственной охране	-
14.3	Реквизиты документа, на основании которого установлены требования к сохранению, содержанию и использованию объектов культурного наследия (памятников истории и культуры) народов Российской Федерации, требования к обеспечению доступа к таким объектам либо выявленному объекту культурного наследия	-

Обозначение (номер) помещения, машино-места на плане здания, сооружения, плане этажа: IX

Кадастровый номер: -

№ п/п	Наименование характеристики	Значение характеристики
1	2	3
1	Вид объекта недвижимости (помещение, машино-место)	Помещение
2	Ранее присвоенный государственный учетный номер помещения, машино-места (кадастровый, инвентарный или условный номер)	-
3	Кадастровый номер исходного объекта недвижимости (объектов недвижимости)	-
4	Номер, тип этажа (этажей), на котором (которых) расположено помещение	Подвал, Этаж
5	Адрес помещения, машино-места	-
	Местоположение помещения, машино-места	Российская Федерация, Московская область, г.о Одинцовский, село Лайково, микрорайон Город-событие, дом 70, помещение IX
	Дополнение местоположения помещения, машино-места	-
6	Площадь помещения, машино-места (Р), м ²	2.9
7	Назначение помещения	Нежилое
8	Вид жилого помещения (квартира, комната (в квартире), если жилое помещение расположено в многоквартирном доме)	-
9	Вид (виды) разрешенного использования помещения	-
10	Наименование помещения	Кладовая уборочного инвентаря
11	Кадастровый номер (при наличии) или обозначение на плане этажа (или поэтажном плане) квартиры, в которой расположена комната	-
12	Сведения об отнесении к общему имуществу в многоквартирном доме или к вспомогательным помещениям	Нежилое помещение, являющееся общим имуществом в многоквартирном доме
13	Сведения об отнесении к специализированному жилищному фонду или к жилым помещениям наемного дома социального использования или наемного дома коммерческого использования	-
14	Сведения о включении помещения в единый государственный реестр объектов культурного наследия (памятников истории и культуры) народов Российской Федерации	-
14.1	Регистрационный номер, вид и наименование объекта недвижимости в едином государственном реестре объектов культурного наследия (памятников истории и культуры) народов Российской Федерации либо регистрационный номер учетной карты объекта, представляющего собой историко-культурную ценность, вид и наименование выявленного объекта культурного наследия	-

14.2	Реквизиты решений Правительства Российской Федерации, органов охраны объектов культурного наследия о включении объекта недвижимости в единый государственный реестр объектов культурного наследия (памятников истории и культуры) народов Российской Федерации либо об отнесении объекта недвижимости к выявленным объектам культурного наследия, подлежащим государственной охране	-
14.3	Реквизиты документа, на основании которого установлены требования к сохранению, содержанию и использованию объектов культурного наследия (памятников истории и культуры) народов Российской Федерации, требования к обеспечению доступа к таким объектам либо выявленному объекту культурного наследия	-

Обозначение (номер) помещения, машино-места на плане здания, сооружения, плане этажа: X

Кадастровый номер: -

№ п/п	Наименование характеристики	Значение характеристики
1	2	3
1	Вид объекта недвижимости (помещение, машино-место)	Помещение
2	Ранее присвоенный государственный учетный номер помещения, машино-места (кадастровый, инвентарный или условный номер)	-
3	Кадастровый номер исходного объекта недвижимости (объектов недвижимости)	-
4	Номер, тип этажа (этажей), на котором (которых) расположено помещение	Подвал, Этаж
5	Адрес помещения, машино-места	-
	Местоположение помещения, машино-места	Российская Федерация, Московская область, г.о Одинцовский, село Лайково, микрорайон Город-событие, дом 70, помещение X
	Дополнение местоположения помещения, машино-места	-
6	Площадь помещения, машино-места (P), м2	2.8
7	Назначение помещения	Нежилое
8	Вид жилого помещения (квартира, комната (в квартире), если жилое помещение расположено в многоквартирном доме)	-
9	Вид (виды) разрешенного использования помещения	-
10	Наименование помещения	Кладовая уборочного инвентаря
11	Кадастровый номер (при наличии) или обозначение на плане этажа (или поэтажном плане) квартиры, в которой расположена комната	-
12	Сведения об отнесении к общему имуществу в многоквартирном доме или к вспомогательным помещениям	Нежилое помещение, являющееся общим имуществом в многоквартирном доме
13	Сведения об отнесении к специализированному жилищному фонду или к жилым помещениям наемного дома социального использования или наемного дома коммерческого использования	-

14	Сведения о включении помещения в единый государственный реестр объектов культурного наследия (памятников истории и культуры) народов Российской Федерации	-
14.1	Регистрационный номер, вид и наименование объекта недвижимости в едином государственном реестре объектов культурного наследия (памятников истории и культуры) народов Российской Федерации либо регистрационный номер учетной карты объекта, представляющего собой историко-культурную ценность, вид и наименование выявленного объекта культурного наследия	-
14.2	Реквизиты решений Правительства Российской Федерации, органов охраны объектов культурного наследия о включении объекта недвижимости в единый государственный реестр объектов культурного наследия (памятников истории и культуры) народов Российской Федерации либо об отнесении объекта недвижимости к выявленным объектам культурного наследия, подлежащим государственной охране	-
14.3	Реквизиты документа, на основании которого установлены требования к сохранению, содержанию и использованию объектов культурного наследия (памятников истории и культуры) народов Российской Федерации, требования к обеспечению доступа к таким объектам либо выявленному объекту культурного наследия	-

Обозначение (номер) помещения, машино-места на плане здания, сооружения, плане этажа: XI

Кадастровый номер: -

№ п/п	Наименование характеристики	Значение характеристики
1	2	3
1	Вид объекта недвижимости (помещение, машино-место)	Помещение
2	Ранее присвоенный государственный учетный номер помещения, машино-места (кадастровый, инвентарный или условный номер)	-
3	Кадастровый номер исходного объекта недвижимости (объектов недвижимости)	-
4	Номер, тип этажа (этажей), на котором (которых) расположено помещение	Подвал, Этаж
5	Адрес помещения, машино-места	-
	Местоположение помещения, машино-места	Российская Федерация, Московская область, г.о Одинцовский, село Лайково, микрорайон Город-событие, дом 70, помещение XI
	Дополнение местоположения помещения, машино-места	-
6	Площадь помещения, машино-места (P), м ²	2.7
7	Назначение помещения	Нежилое
8	Вид жилого помещения (квартира, комната (в квартире)), если жилое помещение расположено в многоквартирном доме	-
9	Вид (виды) разрешенного использования помещения	-
10	Наименование помещения	Кладовая уборочного инвентаря

11	Кадастровый номер (при наличии) или обозначение на плане этажа (или поэтажном плане) квартиры, в которой расположена комната	-
12	Сведения об отнесении к общему имуществу в многоквартирном доме или к вспомогательным помещениям	Нежилое помещение, являющееся общим имуществом в многоквартирном доме
13	Сведения об отнесении к специализированному жилищному фонду или к жилым помещениям наемного дома социального использования или наемного дома коммерческого использования	-
14	Сведения о включении помещения в единый государственный реестр объектов культурного наследия (памятников истории и культуры) народов Российской Федерации	-
14.1	Регистрационный номер, вид и наименование объекта недвижимости в едином государственном реестре объектов культурного наследия (памятников истории и культуры) народов Российской Федерации либо регистрационный номер учетной карты объекта, представляющего собой историко-культурную ценность, вид и наименование выявленного объекта культурного наследия	-
14.2	Реквизиты решений Правительства Российской Федерации, органов охраны объектов культурного наследия о включении объекта недвижимости в единый государственный реестр объектов культурного наследия (памятников истории и культуры) народов Российской Федерации либо об отнесении объекта недвижимости к выявленным объектам культурного наследия, подлежащим государственной охране	-
14.3	Реквизиты документа, на основании которого установлены требования к сохранению, содержанию и использованию объектов культурного наследия (памятников истории и культуры) народов Российской Федерации, требования к обеспечению доступа к таким объектам либо выявленному объекту культурного наследия	-
Обозначение (номер) помещения, машино-места на плане здания, сооружения, плане этажа: XII		
Кадастровый номер: -		
№ п/п	Наименование характеристики	Значение характеристики
1	2	3
1	Вид объекта недвижимости (помещение, машино-место)	Помещение
2	Ранее присвоенный государственный учетный номер помещения, машино-места (кадастровый, инвентарный или условный номер)	-
3	Кадастровый номер исходного объекта недвижимости (объектов недвижимости)	-
4	Номер, тип этажа (этажей), на котором (которых) расположено помещение	Подвал, Этаж
5	Адрес помещения, машино-места	-
	Местоположение помещения, машино-места	Российская Федерация, Московская область, г.о Одинцовский, село Лайково, микрорайон Город-событие, дом 70, помещение XII

5	Дополнение местоположения помещения, машино-места	-
6	Площадь помещения, машино-места (Р), м2	4.5
7	Назначение помещения	Нежилое
8	Вид жилого помещения (квартира, комната (в квартире)), если жилое помещение расположено в многоквартирном доме	-
9	Вид (виды) разрешенного использования помещения	-
10	Наименование помещения	Кладовая уборочного инвентаря
11	Кадастровый номер (при наличии) или обозначение на плане этажа (или поэтажном плане) квартиры, в которой расположена комната	-
12	Сведения об отнесении к общему имуществу в многоквартирном доме или к вспомогательным помещениям	Нежилое помещение, являющееся общим имуществом в многоквартирном доме
13	Сведения об отнесении к специализированному жилищному фонду или к жилым помещениям наемного дома социального использования или наемного дома коммерческого использования	-
14	Сведения о включении помещения в единый государственный реестр объектов культурного наследия (памятников истории и культуры) народов Российской Федерации	-
14.1	Регистрационный номер, вид и наименование объекта недвижимости в едином государственном реестре объектов культурного наследия (памятников истории и культуры) народов Российской Федерации либо регистрационный номер учетной карты объекта, представляющего собой историко-культурную ценность, вид и наименование выявленного объекта культурного наследия	-
14.2	Реквизиты решений Правительства Российской Федерации, органов охраны объектов культурного наследия о включении объекта недвижимости в единый государственный реестр объектов культурного наследия (памятников истории и культуры) народов Российской Федерации либо об отнесении объекта недвижимости к выявленным объектам культурного наследия, подлежащим государственной охране	-
14.3	Реквизиты документа, на основании которого установлены требования к сохранению, содержанию и использованию объектов культурного наследия (памятников истории и культуры) народов Российской Федерации, требования к обеспечению доступа к таким объектам либо выявленному объекту культурного наследия	-
Обозначение (номер) помещения, машино-места на плане здания, сооружения, плане этажа: XIII		
Кадастровый номер: -		
№ п/п	Наименование характеристики	Значение характеристики
1	2	3
1	Вид объекта недвижимости (помещение, машино-место)	Помещение
2	Ранее присвоенный государственный учетный номер помещения, машино-места (кадастровый, инвентарный или условный номер)	-

3	Кадастровый номер исходного объекта недвижимости (объектов недвижимости)	-
4	Номер, тип этажа (этажей), на котором (которых) расположено помещение	Подвал, Этаж
5	Адрес помещения, машино-места	-
	Местоположение помещения, машино-места	Российская Федерация, Московская область, г.о Одинцовский, село Лайково, микрорайон Город-событие, дом 70, помещение XIII
	Дополнение местоположения помещения, машино-места	-
6	Площадь помещения, машино-места (Р), м ²	4.2
7	Назначение помещения	Нежилое
8	Вид жилого помещения (квартира, комната (в квартире), если жилое помещение расположено в многоквартирном доме)	-
9	Вид (виды) разрешенного использования помещения	-
10	Наименование помещения	Кладовая уборочного инвентаря
11	Кадастровый номер (при наличии) или обозначение на плане этажа (или поэтажном плане) квартиры, в которой расположена комната	-
12	Сведения об отнесении к общему имуществу в многоквартирном доме или к вспомогательным помещениям	Нежилое помещение, являющееся общим имуществом в многоквартирном доме
13	Сведения об отнесении к специализированному жилищному фонду или к жилым помещениям наемного дома социального использования или наемного дома коммерческого использования	-
14	Сведения о включении помещения в единый государственный реестр объектов культурного наследия (памятников истории и культуры) народов Российской Федерации	-
14.1	Регистрационный номер, вид и наименование объекта недвижимости в едином государственном реестре объектов культурного наследия (памятников истории и культуры) народов Российской Федерации либо регистрационный номер учетной карты объекта, представляющего собой историко-культурную ценность, вид и наименование выявленного объекта культурного наследия	-
14.2	Реквизиты решений Правительства Российской Федерации, органов охраны объектов культурного наследия о включении объекта недвижимости в единый государственный реестр объектов культурного наследия (памятников истории и культуры) народов Российской Федерации либо об отнесении объекта недвижимости к выявленным объектам культурного наследия, подлежащим государственной охране	-
14.3	Реквизиты документа, на основании которого установлены требования к сохранению, содержанию и использованию объектов культурного наследия (памятников истории и культуры) народов Российской Федерации, требования к обеспечению доступа к таким объектам либо выявленному объекту культурного наследия	-

Обозначение (номер) помещения, машино-места на плане здания, сооружения, плане этажа: XIV

Кадастровый номер: -

№ п/п	Наименование характеристики	Значение характеристики
1	2	3
1	Вид объекта недвижимости (помещение, машино-место)	Помещение
2	Ранее присвоенный государственный учетный номер помещения, машино-места (кадастровый, инвентарный или условный номер)	-
3	Кадастровый номер исходного объекта недвижимости (объектов недвижимости)	-
4	Номер, тип этажа (этажей), на котором (которых) расположено помещение	Подвал, Этаж
5	Адрес помещения, машино-места	-
	Местоположение помещения, машино-места	Российская Федерация, Московская область, г.о Одинцовский, село Лайково, микрорайон Город-событие, дом 70, помещение XIV
	Дополнение местоположения помещения, машино-места	-
6	Площадь помещения, машино-места (Р), м ²	10.7
7	Назначение помещения	Нежилое
8	Вид жилого помещения (квартира, комната (в квартире), если жилое помещение расположено в многоквартирном доме	-
9	Вид (виды) разрешенного использования помещения	-
10	Наименование помещения	Электрощитовая ВРУ 3
11	Кадастровый номер (при наличии) или обозначение на плане этажа (или поэтажном плане) квартиры, в которой расположена комната	-
12	Сведения об отнесении к общему имуществу в многоквартирном доме или к вспомогательным помещениям	Нежилое помещение, являющееся общим имуществом в многоквартирном доме
13	Сведения об отнесении к специализированному жилищному фонду или к жилым помещениям наемного дома социального использования или наемного дома коммерческого использования	-
14	Сведения о включении помещения в единый государственный реестр объектов культурного наследия (памятников истории и культуры) народов Российской Федерации	-
14.1	Регистрационный номер, вид и наименование объекта недвижимости в едином государственном реестре объектов культурного наследия (памятников истории и культуры) народов Российской Федерации либо регистрационный номер учетной карты объекта, представляющего собой историко-культурную ценность, вид и наименование выявленного объекта культурного наследия	-

14.2	Реквизиты решений Правительства Российской Федерации, органов охраны объектов культурного наследия о включении объекта недвижимости в единый государственный реестр объектов культурного наследия (памятников истории и культуры) народов Российской Федерации либо об отнесении объекта недвижимости к выявленным объектам культурного наследия, подлежащим государственной охране	-
14.3	Реквизиты документа, на основании которого установлены требования к сохранению, содержанию и использованию объектов культурного наследия (памятников истории и культуры) народов Российской Федерации, требования к обеспечению доступа к таким объектам либо выявленному объекту культурного наследия	-

Обозначение (номер) помещения, машино-места на плане здания, сооружения, плане этажа: XV

Кадастровый номер: -

№ п/п	Наименование характеристики	Значение характеристики
1	2	3
1	Вид объекта недвижимости (помещение, машино-место)	Помещение
2	Ранее присвоенный государственный учетный номер помещения, машино-места (кадастровый, инвентарный или условный номер)	-
3	Кадастровый номер исходного объекта недвижимости (объектов недвижимости)	-
4	Номер, тип этажа (этажей), на котором (которых) расположено помещение	Подвал, Этаж
5	Адрес помещения, машино-места	-
	Местоположение помещения, машино-места	Российская Федерация, Московская область, г.о Одинцовский, село Лайково, микрорайон Город-событие, дом 70, помещение XV
	Дополнение местоположения помещения, машино-места	-
6	Площадь помещения, машино-места (Р), м ²	7.6
7	Назначение помещения	Нежилое
8	Вид жилого помещения (квартира, комната (в квартире)), если жилое помещение расположено в многоквартирном доме	-
9	Вид (виды) разрешенного использования помещения	-
10	Наименование помещения	Помещение системы связи
11	Кадастровый номер (при наличии) или обозначение на плане этажа (или поэтажном плане) квартиры, в которой расположена комната	-
12	Сведения об отнесении к общему имуществу в многоквартирном доме или к вспомогательным помещениям	Нежилое помещение, являющееся общим имуществом в многоквартирном доме
13	Сведения об отнесении к специализированному жилищному фонду или к жилым помещениям наемного дома социального использования или наемного дома коммерческого использования	-

14	Сведения о включении помещения в единый государственный реестр объектов культурного наследия (памятников истории и культуры) народов Российской Федерации	-
14.1	Регистрационный номер, вид и наименование объекта недвижимости в едином государственном реестре объектов культурного наследия (памятников истории и культуры) народов Российской Федерации либо регистрационный номер учетной карты объекта, представляющего собой историко-культурную ценность, вид и наименование выявленного объекта культурного наследия	-
14.2	Реквизиты решений Правительства Российской Федерации, органов охраны объектов культурного наследия о включении объекта недвижимости в единый государственный реестр объектов культурного наследия (памятников истории и культуры) народов Российской Федерации либо об отнесении объекта недвижимости к выявленным объектам культурного наследия, подлежащим государственной охране	-
14.3	Реквизиты документа, на основании которого установлены требования к сохранению, содержанию и использованию объектов культурного наследия (памятников истории и культуры) народов Российской Федерации, требования к обеспечению доступа к таким объектам либо выявленному объекту культурного наследия	-
Обозначение (номер) помещения, машино-места на плане здания, сооружения, плане этажа: XVI		
Кадастровый номер: -		
№ п/п	Наименование характеристики	Значение характеристики
1	2	3
1	Вид объекта недвижимости (помещение, машино-место)	Помещение
2	Ранее присвоенный государственный учетный номер помещения, машино-места (кадастровый, инвентарный или условный номер)	-
3	Кадастровый номер исходного объекта недвижимости (объектов недвижимости)	-
4	Номер, тип этажа (этажей), на котором (которых) расположено помещение	Подвал, Этаж
5	Адрес помещения, машино-места	-
	Местоположение помещения, машино-места	Российская Федерация, Московская область, г.о Одинцовский, село Лайково, микрорайон Город-событие, дом 70, помещение XVI
	Дополнение местоположения помещения, машино-места	-
6	Площадь помещения, машино-места (P), м ²	2.8
7	Назначение помещения	Нежилое
8	Вид жилого помещения (квартира, комната (в квартире)), если жилое помещение расположено в многоквартирном доме	-
9	Вид (виды) разрешенного использования помещения	-
10	Наименование помещения	Помещение уборочного инвентаря

11	Кадастровый номер (при наличии) или обозначение на плане этажа (или поэтажном плане) квартиры, в которой расположена комната	-
12	Сведения об отнесении к общему имуществу в многоквартирном доме или к вспомогательным помещениям	Нежилое помещение, являющееся общим имуществом в многоквартирном доме
13	Сведения об отнесении к специализированному жилищному фонду или к жилым помещениям наемного дома социального использования или наемного дома коммерческого использования	-
14	Сведения о включении помещения в единый государственный реестр объектов культурного наследия (памятников истории и культуры) народов Российской Федерации	-
14.1	Регистрационный номер, вид и наименование объекта недвижимости в едином государственном реестре объектов культурного наследия (памятников истории и культуры) народов Российской Федерации либо регистрационный номер учетной карты объекта, представляющего собой историко-культурную ценность, вид и наименование выявленного объекта культурного наследия	-
14.2	Реквизиты решений Правительства Российской Федерации, органов охраны объектов культурного наследия о включении объекта недвижимости в единый государственный реестр объектов культурного наследия (памятников истории и культуры) народов Российской Федерации либо об отнесении объекта недвижимости к выявленным объектам культурного наследия, подлежащим государственной охране	-
14.3	Реквизиты документа, на основании которого установлены требования к сохранению, содержанию и использованию объектов культурного наследия (памятников истории и культуры) народов Российской Федерации, требования к обеспечению доступа к таким объектам либо выявленному объекту культурного наследия	-
Обозначение (номер) помещения, машино-места на плане здания, сооружения, плане этажа: XVII		
Кадастровый номер: -		
№ п/п	Наименование характеристики	Значение характеристики
1	2	3
1	Вид объекта недвижимости (помещение, машино-место)	Помещение
2	Ранее присвоенный государственный учетный номер помещения, машино-места (кадастровый, инвентарный или условный номер)	-
3	Кадастровый номер исходного объекта недвижимости (объектов недвижимости)	-
4	Номер, тип этажа (этажей), на котором (которых) расположено помещение	Подвал, Этаж
5	Адрес помещения, машино-места	-
	Местоположение помещения, машино-места	Российская Федерация, Московская область, г.о Одинцовский, село Лайково, микрорайон Город-событие, дом 70, помещение XVII

5	Дополнение местоположения помещения, машино-места	-
6	Площадь помещения, машино-места (Р), м2	44.4
7	Назначение помещения	Нежилое
8	Вид жилого помещения (квартира, комната (в квартире)), если жилое помещение расположено в многоквартирном доме	-
9	Вид (виды) разрешенного использования помещения	-
10	Наименование помещения	ИТП №2
11	Кадастровый номер (при наличии) или обозначение на плане этажа (или поэтажном плане) квартиры, в которой расположена комната	-
12	Сведения об отнесении к общему имуществу в многоквартирном доме или к вспомогательным помещениям	Нежилое помещение, являющееся общим имуществом в многоквартирном доме
13	Сведения об отнесении к специализированному жилищному фонду или к жилым помещениям наемного дома социального использования или наемного дома коммерческого использования	-
14	Сведения о включении помещения в единый государственный реестр объектов культурного наследия (памятников истории и культуры) народов Российской Федерации	-
14.1	Регистрационный номер, вид и наименование объекта недвижимости в едином государственном реестре объектов культурного наследия (памятников истории и культуры) народов Российской Федерации либо регистрационный номер учетной карты объекта, представляющего собой историко-культурную ценность, вид и наименование выявленного объекта культурного наследия	-
14.2	Реквизиты решений Правительства Российской Федерации, органов охраны объектов культурного наследия о включении объекта недвижимости в единый государственный реестр объектов культурного наследия (памятников истории и культуры) народов Российской Федерации либо об отнесении объекта недвижимости к выявленным объектам культурного наследия, подлежащим государственной охране	-
14.3	Реквизиты документа, на основании которого установлены требования к сохранению, содержанию и использованию объектов культурного наследия (памятников истории и культуры) народов Российской Федерации, требования к обеспечению доступа к таким объектам либо выявленному объекту культурного наследия	-
Обозначение (номер) помещения, машино-места на плане здания, сооружения, плане этажа: XVIII		
Кадастровый номер: -		
№ п/п	Наименование характеристики	Значение характеристики
1	2	3
1	Вид объекта недвижимости (помещение, машино-место)	Помещение
2	Ранее присвоенный государственный учетный номер помещения, машино-места (кадастровый, инвентарный или условный номер)	-

3	Кадастровый номер исходного объекта недвижимости (объектов недвижимости)	-
4	Номер, тип этажа (этажей), на котором (которых) расположено помещение	Подвал, Этаж
5	Адрес помещения, машино-места	-
	Местоположение помещения, машино-места	Российская Федерация, Московская область, г.о Одинцовский, село Лайково, микрорайон Город-событие, дом 70, помещение XVIII
	Дополнение местоположения помещения, машино-места	-
6	Площадь помещения, машино-места (Р), м ²	19.6
7	Назначение помещения	Нежилое
8	Вид жилого помещения (квартира, комната (в квартире), если жилое помещение расположено в многоквартирном доме)	-
9	Вид (виды) разрешенного использования помещения	-
10	Наименование помещения	ИТП №2
11	Кадастровый номер (при наличии) или обозначение на плане этажа (или поэтажном плане) квартиры, в которой расположена комната	-
12	Сведения об отнесении к общему имуществу в многоквартирном доме или к вспомогательным помещениям	Нежилое помещение, являющееся общим имуществом в многоквартирном доме
13	Сведения об отнесении к специализированному жилищному фонду или к жилым помещениям наемного дома социального использования или наемного дома коммерческого использования	-
14	Сведения о включении помещения в единый государственный реестр объектов культурного наследия (памятников истории и культуры) народов Российской Федерации	-
14.1	Регистрационный номер, вид и наименование объекта недвижимости в едином государственном реестре объектов культурного наследия (памятников истории и культуры) народов Российской Федерации либо регистрационный номер учетной карты объекта, представляющего собой историко-культурную ценность, вид и наименование выявленного объекта культурного наследия	-
14.2	Реквизиты решений Правительства Российской Федерации, органов охраны объектов культурного наследия о включении объекта недвижимости в единый государственный реестр объектов культурного наследия (памятников истории и культуры) народов Российской Федерации либо об отнесении объекта недвижимости к выявленным объектам культурного наследия, подлежащим государственной охране	-
14.3	Реквизиты документа, на основании которого установлены требования к сохранению, содержанию и использованию объектов культурного наследия (памятников истории и культуры) народов Российской Федерации, требования к обеспечению доступа к таким объектам либо выявленному объекту культурного наследия	-

Обозначение (номер) помещения, машино-места на плане здания, сооружения, плане этажа: XIX

Кадастровый номер: -

№ п/п	Наименование характеристики	Значение характеристики
1	2	3
1	Вид объекта недвижимости (помещение, машино-место)	Помещение
2	Ранее присвоенный государственный учетный номер помещения, машино-места (кадастровый, инвентарный или условный номер)	-
3	Кадастровый номер исходного объекта недвижимости (объектов недвижимости)	-
4	Номер, тип этажа (этажей), на котором (которых) расположено помещение	Подвал, Этаж
5	Адрес помещения, машино-места	-
	Местоположение помещения, машино-места	Российская Федерация, Московская область, г.о Одинцовский, село Лайково, микрорайон Город-событие, дом 70, помещение XIX
	Дополнение местоположения помещения, машино-места	-
6	Площадь помещения, машино-места (P), м ²	7.9
7	Назначение помещения	Нежилое
8	Вид жилого помещения (квартира, комната (в квартире), если жилое помещение расположено в многоквартирном доме)	-
9	Вид (виды) разрешенного использования помещения	-
10	Наименование помещения	Помещение водомерного узла
11	Кадастровый номер (при наличии) или обозначение на плане этажа (или поэтажном плане) квартиры, в которой расположена комната	-
12	Сведения об отнесении к общему имуществу в многоквартирном доме или к вспомогательным помещениям	Нежилое помещение, являющееся общим имуществом в многоквартирном доме
13	Сведения об отнесении к специализированному жилищному фонду или к жилым помещениям наемного дома социального использования или наемного дома коммерческого использования	-
14	Сведения о включении помещения в единый государственный реестр объектов культурного наследия (памятников истории и культуры) народов Российской Федерации	-
14.1	Регистрационный номер, вид и наименование объекта недвижимости в едином государственном реестре объектов культурного наследия (памятников истории и культуры) народов Российской Федерации либо регистрационный номер учетной карты объекта, представляющего собой историко-культурную ценность, вид и наименование выявленного объекта культурного наследия	-

14.2	Реквизиты решений Правительства Российской Федерации, органов охраны объектов культурного наследия о включении объекта недвижимости в единый государственный реестр объектов культурного наследия (памятников истории и культуры) народов Российской Федерации либо об отнесении объекта недвижимости к выявленным объектам культурного наследия, подлежащим государственной охране	-
14.3	Реквизиты документа, на основании которого установлены требования к сохранению, содержанию и использованию объектов культурного наследия (памятников истории и культуры) народов Российской Федерации, требования к обеспечению доступа к таким объектам либо выявленному объекту культурного наследия	-

Обозначение (номер) помещения, машино-места на плане здания, сооружения, плане этажа: XX

Кадастровый номер: -

№ п/п	Наименование характеристики	Значение характеристики
1	2	3
1	Вид объекта недвижимости (помещение, машино-место)	Помещение
2	Ранее присвоенный государственный учетный номер помещения, машино-места (кадастровый, инвентарный или условный номер)	-
3	Кадастровый номер исходного объекта недвижимости (объектов недвижимости)	-
4	Номер, тип этажа (этажей), на котором (которых) расположено помещение	Подвал, Этаж
5	Адрес помещения, машино-места	-
	Местоположение помещения, машино-места	Российская Федерация, Московская область, г.о Одинцовский, село Лайково, микрорайон Город-событие, дом 70, помещение XX
	Дополнение местоположения помещения, машино-места	-
6	Площадь помещения, машино-места (Р), м2	39.1
7	Назначение помещения	Нежилое
8	Вид жилого помещения (квартира, комната (в квартире), если жилое помещение расположено в многоквартирном доме)	-
9	Вид (виды) разрешенного использования помещения	-
10	Наименование помещения	Помещение насосной станции
11	Кадастровый номер (при наличии) или обозначение на плане этажа (или поэтажном плане) квартиры, в которой расположена комната	-
12	Сведения об отнесении к общему имуществу в многоквартирном доме или к вспомогательным помещениям	Нежилое помещение, являющееся общим имуществом в многоквартирном доме
13	Сведения об отнесении к специализированному жилищному фонду или к жилым помещениям наемного дома социального использования или наемного дома коммерческого использования	-

14	Сведения о включении помещения в единый государственный реестр объектов культурного наследия (памятников истории и культуры) народов Российской Федерации	-
14.1	Регистрационный номер, вид и наименование объекта недвижимости в едином государственном реестре объектов культурного наследия (памятников истории и культуры) народов Российской Федерации либо регистрационный номер учетной карты объекта, представляющего собой историко-культурную ценность, вид и наименование выявленного объекта культурного наследия	-
14.2	Реквизиты решений Правительства Российской Федерации, органов охраны объектов культурного наследия о включении объекта недвижимости в единый государственный реестр объектов культурного наследия (памятников истории и культуры) народов Российской Федерации либо об отнесении объекта недвижимости к выявленным объектам культурного наследия, подлежащим государственной охране	-
14.3	Реквизиты документа, на основании которого установлены требования к сохранению, содержанию и использованию объектов культурного наследия (памятников истории и культуры) народов Российской Федерации, требования к обеспечению доступа к таким объектам либо выявленному объекту культурного наследия	-

Обозначение (номер) помещения, машино-места на плане здания, сооружения, плане этажа: XXI

Кадастровый номер: -

№ п/п	Наименование характеристики	Значение характеристики
1	2	3
1	Вид объекта недвижимости (помещение, машино-место)	Помещение
2	Ранее присвоенный государственный учетный номер помещения, машино-места (кадастровый, инвентарный или условный номер)	-
3	Кадастровый номер исходного объекта недвижимости (объектов недвижимости)	-
4	Номер, тип этажа (этажей), на котором (которых) расположено помещение	Подвал, Этаж
5	Адрес помещения, машино-места	-
	Местоположение помещения, машино-места	Российская Федерация, Московская область, г.о Одинцовский, село Лайково, микрорайон Город-событие, дом 70, помещение XXI
	Дополнение местоположения помещения, машино-места	-
6	Площадь помещения, машино-места (Р), м ²	3.8
7	Назначение помещения	Нежилое
8	Вид жилого помещения (квартира, комната (в квартире)), если жилое помещение расположено в многоквартирном доме	-
9	Вид (виды) разрешенного использования помещения	-
10	Наименование помещения	Помещение уборочного инвентаря

11	Кадастровый номер (при наличии) или обозначение на плане этажа (или поэтажном плане) квартиры, в которой расположена комната	-
12	Сведения об отнесении к общему имуществу в многоквартирном доме или к вспомогательным помещениям	Нежилое помещение, являющееся общим имуществом в многоквартирном доме
13	Сведения об отнесении к специализированному жилищному фонду или к жилым помещениям наемного дома социального использования или наемного дома коммерческого использования	-
14	Сведения о включении помещения в единый государственный реестр объектов культурного наследия (памятников истории и культуры) народов Российской Федерации	-
14.1	Регистрационный номер, вид и наименование объекта недвижимости в едином государственном реестре объектов культурного наследия (памятников истории и культуры) народов Российской Федерации либо регистрационный номер учетной карты объекта, представляющего собой историко-культурную ценность, вид и наименование выявленного объекта культурного наследия	-
14.2	Реквизиты решений Правительства Российской Федерации, органов охраны объектов культурного наследия о включении объекта недвижимости в единый государственный реестр объектов культурного наследия (памятников истории и культуры) народов Российской Федерации либо об отнесении объекта недвижимости к выявленным объектам культурного наследия, подлежащим государственной охране	-
14.3	Реквизиты документа, на основании которого установлены требования к сохранению, содержанию и использованию объектов культурного наследия (памятников истории и культуры) народов Российской Федерации, требования к обеспечению доступа к таким объектам либо выявленному объекту культурного наследия	-
Обозначение (номер) помещения, машино-места на плане здания, сооружения, плане этажа: XXII		
Кадастровый номер: -		
№ п/п	Наименование характеристики	Значение характеристики
1	2	3
1	Вид объекта недвижимости (помещение, машино-место)	Помещение
2	Ранее присвоенный государственный учетный номер помещения, машино-места (кадастровый, инвентарный или условный номер)	-
3	Кадастровый номер исходного объекта недвижимости (объектов недвижимости)	-
4	Номер, тип этажа (этажей), на котором (которых) расположено помещение	1, Этаж
5	Адрес помещения, машино-места	-
	Местоположение помещения, машино-места	Российская Федерация, Московская область, г.о Одинцовский, село Лайково, микрорайон Город-событие, дом 70, помещение XXII

5	Дополнение местоположения помещения, машино-места	-
6	Площадь помещения, машино-места (Р), м2	2.1
7	Назначение помещения	Нежилое
8	Вид жилого помещения (квартира, комната (в квартире)), если жилое помещение расположено в многоквартирном доме	-
9	Вид (виды) разрешенного использования помещения	-
10	Наименование помещения	Кладовая уборочного инвентаря
11	Кадастровый номер (при наличии) или обозначение на плане этажа (или поэтажном плане) квартиры, в которой расположена комната	-
12	Сведения об отнесении к общему имуществу в многоквартирном доме или к вспомогательным помещениям	Нежилое помещение, являющееся общим имуществом в многоквартирном доме
13	Сведения об отнесении к специализированному жилищному фонду или к жилым помещениям наемного дома социального использования или наемного дома коммерческого использования	-
14	Сведения о включении помещения в единый государственный реестр объектов культурного наследия (памятников истории и культуры) народов Российской Федерации	-
14.1	Регистрационный номер, вид и наименование объекта недвижимости в едином государственном реестре объектов культурного наследия (памятников истории и культуры) народов Российской Федерации либо регистрационный номер учетной карты объекта, представляющего собой историко-культурную ценность, вид и наименование выявленного объекта культурного наследия	-
14.2	Реквизиты решений Правительства Российской Федерации, органов охраны объектов культурного наследия о включении объекта недвижимости в единый государственный реестр объектов культурного наследия (памятников истории и культуры) народов Российской Федерации либо об отнесении объекта недвижимости к выявленным объектам культурного наследия, подлежащим государственной охране	-
14.3	Реквизиты документа, на основании которого установлены требования к сохранению, содержанию и использованию объектов культурного наследия (памятников истории и культуры) народов Российской Федерации, требования к обеспечению доступа к таким объектам либо выявленному объекту культурного наследия	-
Обозначение (номер) помещения, машино-места на плане здания, сооружения, плане этажа: XXIII		
Кадастровый номер: -		
№ п/п	Наименование характеристики	Значение характеристики
1	2	3
1	Вид объекта недвижимости (помещение, машино-место)	Помещение
2	Ранее присвоенный государственный учетный номер помещения, машино-места (кадастровый, инвентарный или условный номер)	-

3	Кадастровый номер исходного объекта недвижимости (объектов недвижимости)	-
4	Номер, тип этажа (этажей), на котором (которых) расположено помещение	1, Этаж
5	Адрес помещения, машино-места	-
	Местоположение помещения, машино-места	Российская Федерация, Московская область, г.о Одинцовский, село Лайково, микрорайон Город-событие, дом 70, помещение XXIII
	Дополнение местоположения помещения, машино-места	-
6	Площадь помещения, машино-места (P), м2	2.3
7	Назначение помещения	Нежилое
8	Вид жилого помещения (квартира, комната (в квартире), если жилое помещение расположено в многоквартирном доме	-
9	Вид (виды) разрешенного использования помещения	-
10	Наименование помещения	Туалет консьержа
11	Кадастровый номер (при наличии) или обозначение на плане этажа (или поэтажном плане) квартиры, в которой расположена комната	-
12	Сведения об отнесении к общему имуществу в многоквартирном доме или к вспомогательным помещениям	Нежилое помещение, являющееся общим имуществом в многоквартирном доме
13	Сведения об отнесении к специализированному жилищному фонду или к жилым помещениям наемного дома социального использования или наемного дома коммерческого использования	-
14	Сведения о включении помещения в единый государственный реестр объектов культурного наследия (памятников истории и культуры) народов Российской Федерации	-
14.1	Регистрационный номер, вид и наименование объекта недвижимости в едином государственном реестре объектов культурного наследия (памятников истории и культуры) народов Российской Федерации либо регистрационный номер учетной карты объекта, представляющего собой историко-культурную ценность, вид и наименование выявленного объекта культурного наследия	-
14.2	Реквизиты решений Правительства Российской Федерации, органов охраны объектов культурного наследия о включении объекта недвижимости в единый государственный реестр объектов культурного наследия (памятников истории и культуры) народов Российской Федерации либо об отнесении объекта недвижимости к выявленным объектам культурного наследия, подлежащим государственной охране	-
14.3	Реквизиты документа, на основании которого установлены требования к сохранению, содержанию и использованию объектов культурного наследия (памятников истории и культуры) народов Российской Федерации, требования к обеспечению доступа к таким объектам либо выявленному объекту культурного наследия	-

Обозначение (номер) помещения, машино-места на плане здания, сооружения, плане этажа: XXIV

Кадастровый номер: -

№ п/п	Наименование характеристики	Значение характеристики
1	2	3
1	Вид объекта недвижимости (помещение, машино-место)	Помещение
2	Ранее присвоенный государственный учетный номер помещения, машино-места (кадастровый, инвентарный или условный номер)	-
3	Кадастровый номер исходного объекта недвижимости (объектов недвижимости)	-
4	Номер, тип этажа (этажей), на котором (которых) расположено помещение	1, Этаж
5	Адрес помещения, машино-места	-
	Местоположение помещения, машино-места	Российская Федерация, Московская область, г.о Одинцовский, село Лайково, микрорайон Город-событие, дом 70, помещение XXIV
	Дополнение местоположения помещения, машино-места	-
6	Площадь помещения, машино-места (Р), м ²	2.0
7	Назначение помещения	Нежилое
8	Вид жилого помещения (квартира, комната (в квартире), если жилое помещение расположено в многоквартирном доме	-
9	Вид (виды) разрешенного использования помещения	-
10	Наименование помещения	Туалет консьержа
11	Кадастровый номер (при наличии) или обозначение на плане этажа (или поэтажном плане) квартиры, в которой расположена комната	-
12	Сведения об отнесении к общему имуществу в многоквартирном доме или к вспомогательным помещениям	Нежилое помещение, являющееся общим имуществом в многоквартирном доме
13	Сведения об отнесении к специализированному жилищному фонду или к жилым помещениям наемного дома социального использования или наемного дома коммерческого использования	-
14	Сведения о включении помещения в единый государственный реестр объектов культурного наследия (памятников истории и культуры) народов Российской Федерации	-
14.1	Регистрационный номер, вид и наименование объекта недвижимости в едином государственном реестре объектов культурного наследия (памятников истории и культуры) народов Российской Федерации либо регистрационный номер учетной карты объекта, представляющего собой историко-культурную ценность, вид и наименование выявленного объекта культурного наследия	-

14.2	Реквизиты решений Правительства Российской Федерации, органов охраны объектов культурного наследия о включении объекта недвижимости в единый государственный реестр объектов культурного наследия (памятников истории и культуры) народов Российской Федерации либо об отнесении объекта недвижимости к выявленным объектам культурного наследия, подлежащим государственной охране	-
14.3	Реквизиты документа, на основании которого установлены требования к сохранению, содержанию и использованию объектов культурного наследия (памятников истории и культуры) народов Российской Федерации, требования к обеспечению доступа к таким объектам либо выявленному объекту культурного наследия	-

Обозначение (номер) помещения, машино-места на плане здания, сооружения, плане этажа: XXV

Кадастровый номер: -

№ п/п	Наименование характеристики	Значение характеристики
1	2	3
1	Вид объекта недвижимости (помещение, машино-место)	Помещение
2	Ранее присвоенный государственный учетный номер помещения, машино-места (кадастровый, инвентарный или условный номер)	-
3	Кадастровый номер исходного объекта недвижимости (объектов недвижимости)	-
4	Номер, тип этажа (этажей), на котором (которых) расположено помещение	1, Этаж
5	Адрес помещения, машино-места	-
	Местоположение помещения, машино-места	Российская Федерация, Московская область, г.о Одинцовский, село Лайково, микрорайон Город-событие, дом 70, помещение XXV
	Дополнение местоположения помещения, машино-места	-
6	Площадь помещения, машино-места (P), м2	1.8
7	Назначение помещения	Нежилое
8	Вид жилого помещения (квартира, комната (в квартире), если жилое помещение расположено в многоквартирном доме)	-
9	Вид (виды) разрешенного использования помещения	-
10	Наименование помещения	Кладовая уборочного инвентаря
11	Кадастровый номер (при наличии) или обозначение на плане этажа (или поэтажном плане) квартиры, в которой расположена комната	-
12	Сведения об отнесении к общему имуществу в многоквартирном доме или к вспомогательным помещениям	Нежилое помещение, являющееся общим имуществом в многоквартирном доме
13	Сведения об отнесении к специализированному жилищному фонду или к жилым помещениям наемного дома социального использования или наемного дома коммерческого использования	-

14	Сведения о включении помещения в единый государственный реестр объектов культурного наследия (памятников истории и культуры) народов Российской Федерации	-
14.1	Регистрационный номер, вид и наименование объекта недвижимости в едином государственном реестре объектов культурного наследия (памятников истории и культуры) народов Российской Федерации либо регистрационный номер учетной карты объекта, представляющего собой историко-культурную ценность, вид и наименование выявленного объекта культурного наследия	-
14.2	Реквизиты решений Правительства Российской Федерации, органов охраны объектов культурного наследия о включении объекта недвижимости в единый государственный реестр объектов культурного наследия (памятников истории и культуры) народов Российской Федерации либо об отнесении объекта недвижимости к выявленным объектам культурного наследия, подлежащим государственной охране	-
14.3	Реквизиты документа, на основании которого установлены требования к сохранению, содержанию и использованию объектов культурного наследия (памятников истории и культуры) народов Российской Федерации, требования к обеспечению доступа к таким объектам либо выявленному объекту культурного наследия	-

Обозначение (номер) помещения, машино-места на плане здания, сооружения, плане этажа: XXVI

Кадастровый номер: -

№ п/п	Наименование характеристики	Значение характеристики
1	2	3
1	Вид объекта недвижимости (помещение, машино-место)	Помещение
2	Ранее присвоенный государственный учетный номер помещения, машино-места (кадастровый, инвентарный или условный номер)	-
3	Кадастровый номер исходного объекта недвижимости (объектов недвижимости)	-
4	Номер, тип этажа (этажей), на котором (которых) расположено помещение	1, Этаж
5	Адрес помещения, машино-места	-
	Местоположение помещения, машино-места	Российская Федерация, Московская область, г.о Одинцовский, село Лайково, микрорайон Город-событие, дом 70, помещение XXVI
	Дополнение местоположения помещения, машино-места	-
6	Площадь помещения, машино-места (P), м ²	1.7
7	Назначение помещения	Нежилое
8	Вид жилого помещения (квартира, комната (в квартире)), если жилое помещение расположено в многоквартирном доме	-
9	Вид (виды) разрешенного использования помещения	-
10	Наименование помещения	Туалет консьержа

11	Кадастровый номер (при наличии) или обозначение на плане этажа (или поэтажном плане) квартиры, в которой расположена комната	-
12	Сведения об отнесении к общему имуществу в многоквартирном доме или к вспомогательным помещениям	Нежилое помещение, являющееся общим имуществом в многоквартирном доме
13	Сведения об отнесении к специализированному жилищному фонду или к жилым помещениям наемного дома социального использования или наемного дома коммерческого использования	-
14	Сведения о включении помещения в единый государственный реестр объектов культурного наследия (памятников истории и культуры) народов Российской Федерации	-
14.1	Регистрационный номер, вид и наименование объекта недвижимости в едином государственном реестре объектов культурного наследия (памятников истории и культуры) народов Российской Федерации либо регистрационный номер учетной карты объекта, представляющего собой историко-культурную ценность, вид и наименование выявленного объекта культурного наследия	-
14.2	Реквизиты решений Правительства Российской Федерации, органов охраны объектов культурного наследия о включении объекта недвижимости в единый государственный реестр объектов культурного наследия (памятников истории и культуры) народов Российской Федерации либо об отнесении объекта недвижимости к выявленным объектам культурного наследия, подлежащим государственной охране	-
14.3	Реквизиты документа, на основании которого установлены требования к сохранению, содержанию и использованию объектов культурного наследия (памятников истории и культуры) народов Российской Федерации, требования к обеспечению доступа к таким объектам либо выявленному объекту культурного наследия	-
Обозначение (номер) помещения, машино-места на плане здания, сооружения, плане этажа: XXVII		
Кадастровый номер: -		
№ п/п	Наименование характеристики	Значение характеристики
1	2	3
1	Вид объекта недвижимости (помещение, машино-место)	Помещение
2	Ранее присвоенный государственный учетный номер помещения, машино-места (кадастровый, инвентарный или условный номер)	-
3	Кадастровый номер исходного объекта недвижимости (объектов недвижимости)	-
4	Номер, тип этажа (этажей), на котором (которых) расположено помещение	1, Этаж
5	Адрес помещения, машино-места	-
	Местоположение помещения, машино-места	Российская Федерация, Московская область, г.о Одинцовский, село Лайково, микрорайон Город-событие, дом 70, помещение XXVII

5	Дополнение местоположения помещения, машино-места	-
6	Площадь помещения, машино-места (Р), м2	1.9
7	Назначение помещения	Нежилое
8	Вид жилого помещения (квартира, комната (в квартире)), если жилое помещение расположено в многоквартирном доме	-
9	Вид (виды) разрешенного использования помещения	-
10	Наименование помещения	Кладовая уборочного инвентаря
11	Кадастровый номер (при наличии) или обозначение на плане этажа (или поэтажном плане) квартиры, в которой расположена комната	-
12	Сведения об отнесении к общему имуществу в многоквартирном доме или к вспомогательным помещениям	Нежилое помещение, являющееся общим имуществом в многоквартирном доме
13	Сведения об отнесении к специализированному жилищному фонду или к жилым помещениям наемного дома социального использования или наемного дома коммерческого использования	-
14	Сведения о включении помещения в единый государственный реестр объектов культурного наследия (памятников истории и культуры) народов Российской Федерации	-
14.1	Регистрационный номер, вид и наименование объекта недвижимости в едином государственном реестре объектов культурного наследия (памятников истории и культуры) народов Российской Федерации либо регистрационный номер учетной карты объекта, представляющего собой историко-культурную ценность, вид и наименование выявленного объекта культурного наследия	-
14.2	Реквизиты решений Правительства Российской Федерации, органов охраны объектов культурного наследия о включении объекта недвижимости в единый государственный реестр объектов культурного наследия (памятников истории и культуры) народов Российской Федерации либо об отнесении объекта недвижимости к выявленным объектам культурного наследия, подлежащим государственной охране	-
14.3	Реквизиты документа, на основании которого установлены требования к сохранению, содержанию и использованию объектов культурного наследия (памятников истории и культуры) народов Российской Федерации, требования к обеспечению доступа к таким объектам либо выявленному объекту культурного наследия	-
Обозначение (номер) помещения, машино-места на плане здания, сооружения, плане этажа: XXVIII		
Кадастровый номер: -		
№ п/п	Наименование характеристики	Значение характеристики
1	2	3
1	Вид объекта недвижимости (помещение, машино-место)	Помещение
2	Ранее присвоенный государственный учетный номер помещения, машино-места (кадастровый, инвентарный или условный номер)	-

3	Кадастровый номер исходного объекта недвижимости (объектов недвижимости)	-
4	Номер, тип этажа (этажей), на котором (которых) расположено помещение	1, Этаж
5	Адрес помещения, машино-места	-
	Местоположение помещения, машино-места	Российская Федерация, Московская область, г.о Одинцовский, село Лайково, микрорайон Город-событие, дом 70, помещение XXVIII
	Дополнение местоположения помещения, машино-места	-
6	Площадь помещения, машино-места (Р), м2	2.1
7	Назначение помещения	Нежилое
8	Вид жилого помещения (квартира, комната (в квартире), если жилое помещение расположено в многоквартирном доме	-
9	Вид (виды) разрешенного использования помещения	-
10	Наименование помещения	Кладовая уборочного инвентаря
11	Кадастровый номер (при наличии) или обозначение на плане этажа (или поэтажном плане) квартиры, в которой расположена комната	-
12	Сведения об отнесении к общему имуществу в многоквартирном доме или к вспомогательным помещениям	Нежилое помещение, являющееся общим имуществом в многоквартирном доме
13	Сведения об отнесении к специализированному жилищному фонду или к жилым помещениям наемного дома социального использования или наемного дома коммерческого использования	-
14	Сведения о включении помещения в единый государственный реестр объектов культурного наследия (памятников истории и культуры) народов Российской Федерации	-
14.1	Регистрационный номер, вид и наименование объекта недвижимости в едином государственном реестре объектов культурного наследия (памятников истории и культуры) народов Российской Федерации либо регистрационный номер учетной карты объекта, представляющего собой историко-культурную ценность, вид и наименование выявленного объекта культурного наследия	-
14.2	Реквизиты решений Правительства Российской Федерации, органов охраны объектов культурного наследия о включении объекта недвижимости в единый государственный реестр объектов культурного наследия (памятников истории и культуры) народов Российской Федерации либо об отнесении объекта недвижимости к выявленным объектам культурного наследия, подлежащим государственной охране	-
14.3	Реквизиты документа, на основании которого установлены требования к сохранению, содержанию и использованию объектов культурного наследия (памятников истории и культуры) народов Российской Федерации, требования к обеспечению доступа к таким объектам либо выявленному объекту культурного наследия	-

Обозначение (номер) помещения, машино-места на плане здания, сооружения, плане этажа: XXIX

Кадастровый номер: -

№ п/п	Наименование характеристики	Значение характеристики
1	2	3
1	Вид объекта недвижимости (помещение, машино-место)	Помещение
2	Ранее присвоенный государственный учетный номер помещения, машино-места (кадастровый, инвентарный или условный номер)	-
3	Кадастровый номер исходного объекта недвижимости (объектов недвижимости)	-
4	Номер, тип этажа (этажей), на котором (которых) расположено помещение	1, Этаж
5	Адрес помещения, машино-места	-
	Местоположение помещения, машино-места	Российская Федерация, Московская область, г.о Одинцовский, село Лайково, микрорайон Город-событие, дом 70, помещение XXIX
	Дополнение местоположения помещения, машино-места	-
6	Площадь помещения, машино-места (P), м ²	1.9
7	Назначение помещения	Нежилое
8	Вид жилого помещения (квартира, комната (в квартире), если жилое помещение расположено в многоквартирном доме	-
9	Вид (виды) разрешенного использования помещения	-
10	Наименование помещения	Туалет консьержа
11	Кадастровый номер (при наличии) или обозначение на плане этажа (или поэтажном плане) квартиры, в которой расположена комната	-
12	Сведения об отнесении к общему имуществу в многоквартирном доме или к вспомогательным помещениям	Нежилое помещение, являющееся общим имуществом в многоквартирном доме
13	Сведения об отнесении к специализированному жилищному фонду или к жилым помещениям наемного дома социального использования или наемного дома коммерческого использования	-
14	Сведения о включении помещения в единый государственный реестр объектов культурного наследия (памятников истории и культуры) народов Российской Федерации	-
14.1	Регистрационный номер, вид и наименование объекта недвижимости в едином государственном реестре объектов культурного наследия (памятников истории и культуры) народов Российской Федерации либо регистрационный номер учетной карты объекта, представляющего собой историко-культурную ценность, вид и наименование выявленного объекта культурного наследия	-

14.2	Реквизиты решений Правительства Российской Федерации, органов охраны объектов культурного наследия о включении объекта недвижимости в единый государственный реестр объектов культурного наследия (памятников истории и культуры) народов Российской Федерации либо об отнесении объекта недвижимости к выявленным объектам культурного наследия, подлежащим государственной охране	-
14.3	Реквизиты документа, на основании которого установлены требования к сохранению, содержанию и использованию объектов культурного наследия (памятников истории и культуры) народов Российской Федерации, требования к обеспечению доступа к таким объектам либо выявленному объекту культурного наследия	-

Обозначение (номер) помещения, машино-места на плане здания, сооружения, плане этажа: XXX

Кадастровый номер: -

№ п/п	Наименование характеристики	Значение характеристики
1	2	3
1	Вид объекта недвижимости (помещение, машино-место)	Помещение
2	Ранее присвоенный государственный учетный номер помещения, машино-места (кадастровый, инвентарный или условный номер)	-
3	Кадастровый номер исходного объекта недвижимости (объектов недвижимости)	-
4	Номер, тип этажа (этажей), на котором (которых) расположено помещение	1, Этаж
5	Адрес помещения, машино-места	-
	Местоположение помещения, машино-места	Российская Федерация, Московская область, г.о Одинцовский, село Лайково, микрорайон Город-событие, дом 70, помещение XXX
	Дополнение местоположения помещения, машино-места	-
6	Площадь помещения, машино-места (P), м ²	1.3
7	Назначение помещения	Нежилое
8	Вид жилого помещения (квартира, комната (в квартире)), если жилое помещение расположено в многоквартирном доме	-
9	Вид (виды) разрешенного использования помещения	-
10	Наименование помещения	Туалет консьержа
11	Кадастровый номер (при наличии) или обозначение на плане этажа (или поэтажном плане) квартиры, в которой расположена комната	-
12	Сведения об отнесении к общему имуществу в многоквартирном доме или к вспомогательным помещениям	Нежилое помещение, являющееся общим имуществом в многоквартирном доме
13	Сведения об отнесении к специализированному жилищному фонду или к жилым помещениям наемного дома социального использования или наемного дома коммерческого использования	-

14	Сведения о включении помещения в единый государственный реестр объектов культурного наследия (памятников истории и культуры) народов Российской Федерации	-
14.1	Регистрационный номер, вид и наименование объекта недвижимости в едином государственном реестре объектов культурного наследия (памятников истории и культуры) народов Российской Федерации либо регистрационный номер учетной карты объекта, представляющего собой историко-культурную ценность, вид и наименование выявленного объекта культурного наследия	-
14.2	Реквизиты решений Правительства Российской Федерации, органов охраны объектов культурного наследия о включении объекта недвижимости в единый государственный реестр объектов культурного наследия (памятников истории и культуры) народов Российской Федерации либо об отнесении объекта недвижимости к выявленным объектам культурного наследия, подлежащим государственной охране	-
14.3	Реквизиты документа, на основании которого установлены требования к сохранению, содержанию и использованию объектов культурного наследия (памятников истории и культуры) народов Российской Федерации, требования к обеспечению доступа к таким объектам либо выявленному объекту культурного наследия	-

Обозначение (номер) помещения, машино-места на плане здания, сооружения, плане этажа: XXXI

Кадастровый номер: -

№ п/п	Наименование характеристики	Значение характеристики
1	2	3
1	Вид объекта недвижимости (помещение, машино-место)	Помещение
2	Ранее присвоенный государственный учетный номер помещения, машино-места (кадастровый, инвентарный или условный номер)	-
3	Кадастровый номер исходного объекта недвижимости (объектов недвижимости)	-
4	Номер, тип этажа (этажей), на котором (которых) расположено помещение	1, Этаж
5	Адрес помещения, машино-места	-
	Местоположение помещения, машино-места	Российская Федерация, Московская область, г.о Одинцовский, село Лайково, микрорайон Город-событие, дом 70, помещение XXXI
	Дополнение местоположения помещения, машино-места	-
6	Площадь помещения, машино-места (P), м ²	2.5
7	Назначение помещения	Нежилое
8	Вид жилого помещения (квартира, комната (в квартире)), если жилое помещение расположено в многоквартирном доме	-
9	Вид (виды) разрешенного использования помещения	-
10	Наименование помещения	Кладовая уборочного инвентаря

11	Кадастровый номер (при наличии) или обозначение на плане этажа (или поэтажном плане) квартиры, в которой расположена комната	-
12	Сведения об отнесении к общему имуществу в многоквартирном доме или к вспомогательным помещениям	Нежилое помещение, являющееся общим имуществом в многоквартирном доме
13	Сведения об отнесении к специализированному жилищному фонду или к жилым помещениям наемного дома социального использования или наемного дома коммерческого использования	-
14	Сведения о включении помещения в единый государственный реестр объектов культурного наследия (памятников истории и культуры) народов Российской Федерации	-
14.1	Регистрационный номер, вид и наименование объекта недвижимости в едином государственном реестре объектов культурного наследия (памятников истории и культуры) народов Российской Федерации либо регистрационный номер учетной карты объекта, представляющего собой историко-культурную ценность, вид и наименование выявленного объекта культурного наследия	-
14.2	Реквизиты решений Правительства Российской Федерации, органов охраны объектов культурного наследия о включении объекта недвижимости в единый государственный реестр объектов культурного наследия (памятников истории и культуры) народов Российской Федерации либо об отнесении объекта недвижимости к выявленным объектам культурного наследия, подлежащим государственной охране	-
14.3	Реквизиты документа, на основании которого установлены требования к сохранению, содержанию и использованию объектов культурного наследия (памятников истории и культуры) народов Российской Федерации, требования к обеспечению доступа к таким объектам либо выявленному объекту культурного наследия	-
Обозначение (номер) помещения, машино-места на плане здания, сооружения, плане этажа: XXXII		
Кадастровый номер: -		
№ п/п	Наименование характеристики	Значение характеристики
1	2	3
1	Вид объекта недвижимости (помещение, машино-место)	Помещение
2	Ранее присвоенный государственный учетный номер помещения, машино-места (кадастровый, инвентарный или условный номер)	-
3	Кадастровый номер исходного объекта недвижимости (объектов недвижимости)	-
4	Номер, тип этажа (этажей), на котором (которых) расположено помещение	1, Этаж
5	Адрес помещения, машино-места	-
	Местоположение помещения, машино-места	Российская Федерация, Московская область, г.о Одинцовский, село Лайково, микрорайон Город-событие, дом 70, помещение XXXII

5	Дополнение местоположения помещения, машино-места	-
6	Площадь помещения, машино-места (Р), м2	1.6
7	Назначение помещения	Нежилое
8	Вид жилого помещения (квартира, комната (в квартире)), если жилое помещение расположено в многоквартирном доме	-
9	Вид (виды) разрешенного использования помещения	-
10	Наименование помещения	Кладовая уборочного инвентаря
11	Кадастровый номер (при наличии) или обозначение на плане этажа (или поэтажном плане) квартиры, в которой расположена комната	-
12	Сведения об отнесении к общему имуществу в многоквартирном доме или к вспомогательным помещениям	Нежилое помещение, являющееся общим имуществом в многоквартирном доме
13	Сведения об отнесении к специализированному жилищному фонду или к жилым помещениям наемного дома социального использования или наемного дома коммерческого использования	-
14	Сведения о включении помещения в единый государственный реестр объектов культурного наследия (памятников истории и культуры) народов Российской Федерации	-
14.1	Регистрационный номер, вид и наименование объекта недвижимости в едином государственном реестре объектов культурного наследия (памятников истории и культуры) народов Российской Федерации либо регистрационный номер учетной карты объекта, представляющего собой историко-культурную ценность, вид и наименование выявленного объекта культурного наследия	-
14.2	Реквизиты решений Правительства Российской Федерации, органов охраны объектов культурного наследия о включении объекта недвижимости в единый государственный реестр объектов культурного наследия (памятников истории и культуры) народов Российской Федерации либо об отнесении объекта недвижимости к выявленным объектам культурного наследия, подлежащим государственной охране	-
14.3	Реквизиты документа, на основании которого установлены требования к сохранению, содержанию и использованию объектов культурного наследия (памятников истории и культуры) народов Российской Федерации, требования к обеспечению доступа к таким объектам либо выявленному объекту культурного наследия	-
Обозначение (номер) помещения, машино-места на плане здания, сооружения, плане этажа: XXXIII		
Кадастровый номер: -		
№ п/п	Наименование характеристики	Значение характеристики
1	2	3
1	Вид объекта недвижимости (помещение, машино-место)	Помещение
2	Ранее присвоенный государственный учетный номер помещения, машино-места (кадастровый, инвентарный или условный номер)	-

3	Кадастровый номер исходного объекта недвижимости (объектов недвижимости)	-
4	Номер, тип этажа (этажей), на котором (которых) расположено помещение	1, Этаж
5	Адрес помещения, машино-места	-
	Местоположение помещения, машино-места	Российская Федерация, Московская область, г.о Одинцовский, село Лайково, микрорайон Город-событие, дом 70, помещение XXXIII
	Дополнение местоположения помещения, машино-места	-
6	Площадь помещения, машино-места (P), м2	1.9
7	Назначение помещения	Нежилое
8	Вид жилого помещения (квартира, комната (в квартире), если жилое помещение расположено в многоквартирном доме	-
9	Вид (виды) разрешенного использования помещения	-
10	Наименование помещения	Санузел консьержа
11	Кадастровый номер (при наличии) или обозначение на плане этажа (или поэтажном плане) квартиры, в которой расположена комната	-
12	Сведения об отнесении к общему имуществу в многоквартирном доме или к вспомогательным помещениям	Нежилое помещение, являющееся общим имуществом в многоквартирном доме
13	Сведения об отнесении к специализированному жилищному фонду или к жилым помещениям наемного дома социального использования или наемного дома коммерческого использования	-
14	Сведения о включении помещения в единый государственный реестр объектов культурного наследия (памятников истории и культуры) народов Российской Федерации	-
14.1	Регистрационный номер, вид и наименование объекта недвижимости в едином государственном реестре объектов культурного наследия (памятников истории и культуры) народов Российской Федерации либо регистрационный номер учетной карты объекта, представляющего собой историко-культурную ценность, вид и наименование выявленного объекта культурного наследия	-
14.2	Реквизиты решений Правительства Российской Федерации, органов охраны объектов культурного наследия о включении объекта недвижимости в единый государственный реестр объектов культурного наследия (памятников истории и культуры) народов Российской Федерации либо об отнесении объекта недвижимости к выявленным объектам культурного наследия, подлежащим государственной охране	-
14.3	Реквизиты документа, на основании которого установлены требования к сохранению, содержанию и использованию объектов культурного наследия (памятников истории и культуры) народов Российской Федерации, требования к обеспечению доступа к таким объектам либо выявленному объекту культурного наследия	-

Обозначение (номер) помещения, машино-места на плане здания, сооружения, плане этажа: XXXIV

Кадастровый номер: -

№ п/п	Наименование характеристики	Значение характеристики
1	2	3
1	Вид объекта недвижимости (помещение, машино-место)	Помещение
2	Ранее присвоенный государственный учетный номер помещения, машино-места (кадастровый, инвентарный или условный номер)	-
3	Кадастровый номер исходного объекта недвижимости (объектов недвижимости)	-
4	Номер, тип этажа (этажей), на котором (которых) расположено помещение	1, Этаж
5	Адрес помещения, машино-места	-
	Местоположение помещения, машино-места	Российская Федерация, Московская область, г.о Одинцовский, село Лайково, микрорайон Город-событие, дом 70, помещение XXXIV
	Дополнение местоположения помещения, машино-места	-
6	Площадь помещения, машино-места (P), м ²	1.3
7	Назначение помещения	Нежилое
8	Вид жилого помещения (квартира, комната (в квартире), если жилое помещение расположено в многоквартирном доме)	-
9	Вид (виды) разрешенного использования помещения	-
10	Наименование помещения	Туалет консьержа
11	Кадастровый номер (при наличии) или обозначение на плане этажа (или поэтажном плане) квартиры, в которой расположена комната	-
12	Сведения об отнесении к общему имуществу в многоквартирном доме или к вспомогательным помещениям	Нежилое помещение, являющееся общим имуществом в многоквартирном доме
13	Сведения об отнесении к специализированному жилищному фонду или к жилым помещениям наемного дома социального использования или наемного дома коммерческого использования	-
14	Сведения о включении помещения в единый государственный реестр объектов культурного наследия (памятников истории и культуры) народов Российской Федерации	-
14.1	Регистрационный номер, вид и наименование объекта недвижимости в едином государственном реестре объектов культурного наследия (памятников истории и культуры) народов Российской Федерации либо регистрационный номер учетной карты объекта, представляющего собой историко-культурную ценность, вид и наименование выявленного объекта культурного наследия	-

14.2	Реквизиты решений Правительства Российской Федерации, органов охраны объектов культурного наследия о включении объекта недвижимости в единый государственный реестр объектов культурного наследия (памятников истории и культуры) народов Российской Федерации либо об отнесении объекта недвижимости к выявленным объектам культурного наследия, подлежащим государственной охране	-
14.3	Реквизиты документа, на основании которого установлены требования к сохранению, содержанию и использованию объектов культурного наследия (памятников истории и культуры) народов Российской Федерации, требования к обеспечению доступа к таким объектам либо выявленному объекту культурного наследия	-

Обозначение (номер) помещения, машино-места на плане здания, сооружения, плане этажа: XXXV

Кадастровый номер: -

№ п/п	Наименование характеристики	Значение характеристики
1	2	3
1	Вид объекта недвижимости (помещение, машино-место)	Помещение
2	Ранее присвоенный государственный учетный номер помещения, машино-места (кадастровый, инвентарный или условный номер)	-
3	Кадастровый номер исходного объекта недвижимости (объектов недвижимости)	-
4	Номер, тип этажа (этажей), на котором (которых) расположено помещение	1, Этаж
5	Адрес помещения, машино-места	-
	Местоположение помещения, машино-места	Российская Федерация, Московская область, г.о Одинцовский, село Лайково, микрорайон Город-событие, дом 70, помещение XXXV
	Дополнение местоположения помещения, машино-места	-
6	Площадь помещения, машино-места (Р), м ²	2.2
7	Назначение помещения	Нежилое
8	Вид жилого помещения (квартира, комната (в квартире), если жилое помещение расположено в многоквартирном доме)	-
9	Вид (виды) разрешенного использования помещения	-
10	Наименование помещения	Кладовая уборочного инвентаря
11	Кадастровый номер (при наличии) или обозначение на плане этажа (или поэтажном плане) квартиры, в которой расположена комната	-
12	Сведения об отнесении к общему имуществу в многоквартирном доме или к вспомогательным помещениям	Нежилое помещение, являющееся общим имуществом в многоквартирном доме
13	Сведения об отнесении к специализированному жилищному фонду или к жилым помещениям наемного дома социального использования или наемного дома коммерческого использования	-

14	Сведения о включении помещения в единый государственный реестр объектов культурного наследия (памятников истории и культуры) народов Российской Федерации	-
14.1	Регистрационный номер, вид и наименование объекта недвижимости в едином государственном реестре объектов культурного наследия (памятников истории и культуры) народов Российской Федерации либо регистрационный номер учетной карты объекта, представляющего собой историко-культурную ценность, вид и наименование выявленного объекта культурного наследия	-
14.2	Реквизиты решений Правительства Российской Федерации, органов охраны объектов культурного наследия о включении объекта недвижимости в единый государственный реестр объектов культурного наследия (памятников истории и культуры) народов Российской Федерации либо об отнесении объекта недвижимости к выявленным объектам культурного наследия, подлежащим государственной охране	-
14.3	Реквизиты документа, на основании которого установлены требования к сохранению, содержанию и использованию объектов культурного наследия (памятников истории и культуры) народов Российской Федерации, требования к обеспечению доступа к таким объектам либо выявленному объекту культурного наследия	-

Обозначение (номер) помещения, машино-места на плане здания, сооружения, плане этажа: XXXVI

Кадастровый номер: -

№ п/п	Наименование характеристики	Значение характеристики
1	2	3
1	Вид объекта недвижимости (помещение, машино-место)	Помещение
2	Ранее присвоенный государственный учетный номер помещения, машино-места (кадастровый, инвентарный или условный номер)	-
3	Кадастровый номер исходного объекта недвижимости (объектов недвижимости)	-
4	Номер, тип этажа (этажей), на котором (которых) расположено помещение	1, Этаж
5	Адрес помещения, машино-места	-
	Местоположение помещения, машино-места	Российская Федерация, Московская область, г.о Одинцовский, село Лайково, микрорайон Город-событие, дом 70, помещение XXXVI
	Дополнение местоположения помещения, машино-места	-
6	Площадь помещения, машино-места (Р), м ²	1.8
7	Назначение помещения	Нежилое
8	Вид жилого помещения (квартира, комната (в квартире)), если жилое помещение расположено в многоквартирном доме	-
9	Вид (виды) разрешенного использования помещения	-
10	Наименование помещения	Туалет консьержа

11	Кадастровый номер (при наличии) или обозначение на плане этажа (или поэтажном плане) квартиры, в которой расположена комната	-
12	Сведения об отнесении к общему имуществу в многоквартирном доме или к вспомогательным помещениям	Нежилое помещение, являющееся общим имуществом в многоквартирном доме
13	Сведения об отнесении к специализированному жилищному фонду или к жилым помещениям наемного дома социального использования или наемного дома коммерческого использования	-
14	Сведения о включении помещения в единый государственный реестр объектов культурного наследия (памятников истории и культуры) народов Российской Федерации	-
14.1	Регистрационный номер, вид и наименование объекта недвижимости в едином государственном реестре объектов культурного наследия (памятников истории и культуры) народов Российской Федерации либо регистрационный номер учетной карты объекта, представляющего собой историко-культурную ценность, вид и наименование выявленного объекта культурного наследия	-
14.2	Реквизиты решений Правительства Российской Федерации, органов охраны объектов культурного наследия о включении объекта недвижимости в единый государственный реестр объектов культурного наследия (памятников истории и культуры) народов Российской Федерации либо об отнесении объекта недвижимости к выявленным объектам культурного наследия, подлежащим государственной охране	-
14.3	Реквизиты документа, на основании которого установлены требования к сохранению, содержанию и использованию объектов культурного наследия (памятников истории и культуры) народов Российской Федерации, требования к обеспечению доступа к таким объектам либо выявленному объекту культурного наследия	-
Обозначение (номер) помещения, машино-места на плане здания, сооружения, плане этажа: XXXVII		
Кадастровый номер: -		
№ п/п	Наименование характеристики	Значение характеристики
1	2	3
1	Вид объекта недвижимости (помещение, машино-место)	Помещение
2	Ранее присвоенный государственный учетный номер помещения, машино-места (кадастровый, инвентарный или условный номер)	-
3	Кадастровый номер исходного объекта недвижимости (объектов недвижимости)	-
4	Номер, тип этажа (этажей), на котором (которых) расположено помещение	1, Этаж
5	Адрес помещения, машино-места	-
	Местоположение помещения, машино-места	Российская Федерация, Московская область, г.о Одинцовский, село Лайково, микрорайон Город-событие, дом 70, помещение XXXVII

5	Дополнение местоположения помещения, машино-места	-
6	Площадь помещения, машино-места (Р), м2	2.3
7	Назначение помещения	Нежилое
8	Вид жилого помещения (квартира, комната (в квартире)), если жилое помещение расположено в многоквартирном доме	-
9	Вид (виды) разрешенного использования помещения	-
10	Наименование помещения	Кладовая уборочного инвентаря
11	Кадастровый номер (при наличии) или обозначение на плане этажа (или поэтажном плане) квартиры, в которой расположена комната	-
12	Сведения об отнесении к общему имуществу в многоквартирном доме или к вспомогательным помещениям	Нежилое помещение, являющееся общим имуществом в многоквартирном доме
13	Сведения об отнесении к специализированному жилищному фонду или к жилым помещениям наемного дома социального использования или наемного дома коммерческого использования	-
14	Сведения о включении помещения в единый государственный реестр объектов культурного наследия (памятников истории и культуры) народов Российской Федерации	-
14.1	Регистрационный номер, вид и наименование объекта недвижимости в едином государственном реестре объектов культурного наследия (памятников истории и культуры) народов Российской Федерации либо регистрационный номер учетной карты объекта, представляющего собой историко-культурную ценность, вид и наименование выявленного объекта культурного наследия	-
14.2	Реквизиты решений Правительства Российской Федерации, органов охраны объектов культурного наследия о включении объекта недвижимости в единый государственный реестр объектов культурного наследия (памятников истории и культуры) народов Российской Федерации либо об отнесении объекта недвижимости к выявленным объектам культурного наследия, подлежащим государственной охране	-
14.3	Реквизиты документа, на основании которого установлены требования к сохранению, содержанию и использованию объектов культурного наследия (памятников истории и культуры) народов Российской Федерации, требования к обеспечению доступа к таким объектам либо выявленному объекту культурного наследия	-
Обозначение (номер) помещения, машино-места на плане здания, сооружения, плане этажа: XXXVIII		
Кадастровый номер: -		
№ п/п	Наименование характеристики	Значение характеристики
1	2	3
1	Вид объекта недвижимости (помещение, машино-место)	Помещение
2	Ранее присвоенный государственный учетный номер помещения, машино-места (кадастровый, инвентарный или условный номер)	-

3	Кадастровый номер исходного объекта недвижимости (объектов недвижимости)	-
4	Номер, тип этажа (этажей), на котором (которых) расположено помещение	1, Этаж
5	Адрес помещения, машино-места	-
	Местоположение помещения, машино-места	Российская Федерация, Московская область, г.о Одинцовский, село Лайково, микрорайон Город-событие, дом 70, помещение XXXVIII
	Дополнение местоположения помещения, машино-места	-
6	Площадь помещения, машино-места (Р), м ²	3.0
7	Назначение помещения	Нежилое
8	Вид жилого помещения (квартира, комната (в квартире), если жилое помещение расположено в многоквартирном доме)	-
9	Вид (виды) разрешенного использования помещения	-
10	Наименование помещения	Кладовая уборочного инвентаря
11	Кадастровый номер (при наличии) или обозначение на плане этажа (или поэтажном плане) квартиры, в которой расположена комната	-
12	Сведения об отнесении к общему имуществу в многоквартирном доме или к вспомогательным помещениям	Нежилое помещение, являющееся общим имуществом в многоквартирном доме
13	Сведения об отнесении к специализированному жилищному фонду или к жилым помещениям наемного дома социального использования или наемного дома коммерческого использования	-
14	Сведения о включении помещения в единый государственный реестр объектов культурного наследия (памятников истории и культуры) народов Российской Федерации	-
14.1	Регистрационный номер, вид и наименование объекта недвижимости в едином государственном реестре объектов культурного наследия (памятников истории и культуры) народов Российской Федерации либо регистрационный номер учетной карты объекта, представляющего собой историко-культурную ценность, вид и наименование выявленного объекта культурного наследия	-
14.2	Реквизиты решений Правительства Российской Федерации, органов охраны объектов культурного наследия о включении объекта недвижимости в единый государственный реестр объектов культурного наследия (памятников истории и культуры) народов Российской Федерации либо об отнесении объекта недвижимости к выявленным объектам культурного наследия, подлежащим государственной охране	-
14.3	Реквизиты документа, на основании которого установлены требования к сохранению, содержанию и использованию объектов культурного наследия (памятников истории и культуры) народов Российской Федерации, требования к обеспечению доступа к таким объектам либо выявленному объекту культурного наследия	-

Обозначение (номер) помещения, машино-места на плане здания, сооружения, плане этажа: XXXIX		
Кадастровый номер: -		
№ п/п	Наименование характеристики	Значение характеристики
1	2	3
1	Вид объекта недвижимости (помещение, машино-место)	Помещение
2	Ранее присвоенный государственный учетный номер помещения, машино-места (кадастровый, инвентарный или условный номер)	-
3	Кадастровый номер исходного объекта недвижимости (объектов недвижимости)	-
4	Номер, тип этажа (этажей), на котором (которых) расположено помещение	1, Этаж
5	Адрес помещения, машино-места	-
	Местоположение помещения, машино-места	Российская Федерация, Московская область, г.о Одинцовский, село Лайково, микрорайон Город-событие, дом 70, помещение XXXIX
	Дополнение местоположения помещения, машино-места	-
6	Площадь помещения, машино-места (Р), м ²	1.5
7	Назначение помещения	Нежилое
8	Вид жилого помещения (квартира, комната (в квартире), если жилое помещение расположено в многоквартирном доме)	-
9	Вид (виды) разрешенного использования помещения	-
10	Наименование помещения	Туалет консьержа
11	Кадастровый номер (при наличии) или обозначение на плане этажа (или поэтажном плане) квартиры, в которой расположена комната	-
12	Сведения об отнесении к общему имуществу в многоквартирном доме или к вспомогательным помещениям	Нежилое помещение, являющееся общим имуществом в многоквартирном доме
13	Сведения об отнесении к специализированному жилищному фонду или к жилым помещениям наемного дома социального использования или наемного дома коммерческого использования	-
14	Сведения о включении помещения в единый государственный реестр объектов культурного наследия (памятников истории и культуры) народов Российской Федерации	-
14.1	Регистрационный номер, вид и наименование объекта недвижимости в едином государственном реестре объектов культурного наследия (памятников истории и культуры) народов Российской Федерации либо регистрационный номер учетной карты объекта, представляющего собой историко-культурную ценность, вид и наименование выявленного объекта культурного наследия	-

14.2	Реквизиты решений Правительства Российской Федерации, органов охраны объектов культурного наследия о включении объекта недвижимости в единый государственный реестр объектов культурного наследия (памятников истории и культуры) народов Российской Федерации либо об отнесении объекта недвижимости к выявленным объектам культурного наследия, подлежащим государственной охране	-
14.3	Реквизиты документа, на основании которого установлены требования к сохранению, содержанию и использованию объектов культурного наследия (памятников истории и культуры) народов Российской Федерации, требования к обеспечению доступа к таким объектам либо выявленному объекту культурного наследия	-

Обозначение (номер) помещения, машино-места на плане здания, сооружения, плане этажа: XL

Кадастровый номер: -

№ п/п	Наименование характеристики	Значение характеристики
1	2	3
1	Вид объекта недвижимости (помещение, машино-место)	Помещение
2	Ранее присвоенный государственный учетный номер помещения, машино-места (кадастровый, инвентарный или условный номер)	-
3	Кадастровый номер исходного объекта недвижимости (объектов недвижимости)	-
4	Номер, тип этажа (этажей), на котором (которых) расположено помещение	1, Этаж
5	Адрес помещения, машино-места	-
	Местоположение помещения, машино-места	Российская Федерация, Московская область, г.о Одинцовский, село Лайково, микрорайон Город-событие, дом 70, помещение XL
	Дополнение местоположения помещения, машино-места	-
6	Площадь помещения, машино-места (Р), м ²	2.7
7	Назначение помещения	Нежилое
8	Вид жилого помещения (квартира, комната (в квартире)), если жилое помещение расположено в многоквартирном доме	-
9	Вид (виды) разрешенного использования помещения	-
10	Наименование помещения	Кладовая уборочного инвентаря
11	Кадастровый номер (при наличии) или обозначение на плане этажа (или поэтажном плане) квартиры, в которой расположена комната	-
12	Сведения об отнесении к общему имуществу в многоквартирном доме или к вспомогательным помещениям	Нежилое помещение, являющееся общим имуществом в многоквартирном доме
13	Сведения об отнесении к специализированному жилищному фонду или к жилым помещениям наемного дома социального использования или наемного дома коммерческого использования	-

14	Сведения о включении помещения в единый государственный реестр объектов культурного наследия (памятников истории и культуры) народов Российской Федерации	-
14.1	Регистрационный номер, вид и наименование объекта недвижимости в едином государственном реестре объектов культурного наследия (памятников истории и культуры) народов Российской Федерации либо регистрационный номер учетной карты объекта, представляющего собой историко-культурную ценность, вид и наименование выявленного объекта культурного наследия	-
14.2	Реквизиты решений Правительства Российской Федерации, органов охраны объектов культурного наследия о включении объекта недвижимости в единый государственный реестр объектов культурного наследия (памятников истории и культуры) народов Российской Федерации либо об отнесении объекта недвижимости к выявленным объектам культурного наследия, подлежащим государственной охране	-
14.3	Реквизиты документа, на основании которого установлены требования к сохранению, содержанию и использованию объектов культурного наследия (памятников истории и культуры) народов Российской Федерации, требования к обеспечению доступа к таким объектам либо выявленному объекту культурного наследия	-

Обозначение (номер) помещения, машино-места на плане здания, сооружения, плане этажа: XLI

Кадастровый номер: -

№ п/п	Наименование характеристики	Значение характеристики
1	2	3
1	Вид объекта недвижимости (помещение, машино-место)	Помещение
2	Ранее присвоенный государственный учетный номер помещения, машино-места (кадастровый, инвентарный или условный номер)	-
3	Кадастровый номер исходного объекта недвижимости (объектов недвижимости)	-
4	Номер, тип этажа (этажей), на котором (которых) расположено помещение	1, Этаж
5	Адрес помещения, машино-места	-
	Местоположение помещения, машино-места	Российская Федерация, Московская область, г.о Одинцовский, село Лайково, микрорайон Город-событие, дом 70, помещение XLI
	Дополнение местоположения помещения, машино-места	-
6	Площадь помещения, машино-места (P), м ²	2.2
7	Назначение помещения	Нежилое
8	Вид жилого помещения (квартира, комната (в квартире)), если жилое помещение расположено в многоквартирном доме	-
9	Вид (виды) разрешенного использования помещения	-
10	Наименование помещения	Туалет консьержа

11	Кадастровый номер (при наличии) или обозначение на плане этажа (или поэтажном плане) квартиры, в которой расположена комната	-
12	Сведения об отнесении к общему имуществу в многоквартирном доме или к вспомогательным помещениям	Нежилое помещение, являющееся общим имуществом в многоквартирном доме
13	Сведения об отнесении к специализированному жилищному фонду или к жилым помещениям наемного дома социального использования или наемного дома коммерческого использования	-
14	Сведения о включении помещения в единый государственный реестр объектов культурного наследия (памятников истории и культуры) народов Российской Федерации	-
14.1	Регистрационный номер, вид и наименование объекта недвижимости в едином государственном реестре объектов культурного наследия (памятников истории и культуры) народов Российской Федерации либо регистрационный номер учетной карты объекта, представляющего собой историко-культурную ценность, вид и наименование выявленного объекта культурного наследия	-
14.2	Реквизиты решений Правительства Российской Федерации, органов охраны объектов культурного наследия о включении объекта недвижимости в единый государственный реестр объектов культурного наследия (памятников истории и культуры) народов Российской Федерации либо об отнесении объекта недвижимости к выявленным объектам культурного наследия, подлежащим государственной охране	-
14.3	Реквизиты документа, на основании которого установлены требования к сохранению, содержанию и использованию объектов культурного наследия (памятников истории и культуры) народов Российской Федерации, требования к обеспечению доступа к таким объектам либо выявленному объекту культурного наследия	-
Обозначение (номер) помещения, машино-места на плане здания, сооружения, плане этажа: XLII		
Кадастровый номер: -		
№ п/п	Наименование характеристики	Значение характеристики
1	2	3
1	Вид объекта недвижимости (помещение, машино-место)	Помещение
2	Ранее присвоенный государственный учетный номер помещения, машино-места (кадастровый, инвентарный или условный номер)	-
3	Кадастровый номер исходного объекта недвижимости (объектов недвижимости)	-
4	Номер, тип этажа (этажей), на котором (которых) расположено помещение	1, Этаж
5	Адрес помещения, машино-места	-
	Местоположение помещения, машино-места	Российская Федерация, Московская область, г.о Одинцовский, село Лайково, микрорайон Город-событие, дом 70, помещение XLII

5	Дополнение местоположения помещения, машино-места	-
6	Площадь помещения, машино-места (Р), м2	1.2
7	Назначение помещения	Нежилое
8	Вид жилого помещения (квартира, комната (в квартире)), если жилое помещение расположено в многоквартирном доме	-
9	Вид (виды) разрешенного использования помещения	-
10	Наименование помещения	Туалет консьержа
11	Кадастровый номер (при наличии) или обозначение на плане этажа (или поэтажном плане) квартиры, в которой расположена комната	-
12	Сведения об отнесении к общему имуществу в многоквартирном доме или к вспомогательным помещениям	Нежилое помещение, являющееся общим имуществом в многоквартирном доме
13	Сведения об отнесении к специализированному жилищному фонду или к жилым помещениям наемного дома социального использования или наемного дома коммерческого использования	-
14	Сведения о включении помещения в единый государственный реестр объектов культурного наследия (памятников истории и культуры) народов Российской Федерации	-
14.1	Регистрационный номер, вид и наименование объекта недвижимости в едином государственном реестре объектов культурного наследия (памятников истории и культуры) народов Российской Федерации либо регистрационный номер учетной карты объекта, представляющего собой историко-культурную ценность, вид и наименование выявленного объекта культурного наследия	-
14.2	Реквизиты решений Правительства Российской Федерации, органов охраны объектов культурного наследия о включении объекта недвижимости в единый государственный реестр объектов культурного наследия (памятников истории и культуры) народов Российской Федерации либо об отнесении объекта недвижимости к выявленным объектам культурного наследия, подлежащим государственной охране	-
14.3	Реквизиты документа, на основании которого установлены требования к сохранению, содержанию и использованию объектов культурного наследия (памятников истории и культуры) народов Российской Федерации, требования к обеспечению доступа к таким объектам либо выявленному объекту культурного наследия	-
Обозначение (номер) помещения, машино-места на плане здания, сооружения, плане этажа: XLIII		
Кадастровый номер: -		
№ п/п	Наименование характеристики	Значение характеристики
1	2	3
1	Вид объекта недвижимости (помещение, машино-место)	Помещение
2	Ранее присвоенный государственный учетный номер помещения, машино-места (кадастровый, инвентарный или условный номер)	-

3	Кадастровый номер исходного объекта недвижимости (объектов недвижимости)	-
4	Номер, тип этажа (этажей), на котором (которых) расположено помещение	1, Этаж
5	Адрес помещения, машино-места	-
	Местоположение помещения, машино-места	Российская Федерация, Московская область, г.о Одинцовский, село Лайково, микрорайон Город-событие, дом 70, помещение XLIII
	Дополнение местоположения помещения, машино-места	-
6	Площадь помещения, машино-места (P), м2	2.4
7	Назначение помещения	Нежилое
8	Вид жилого помещения (квартира, комната (в квартире), если жилое помещение расположено в многоквартирном доме	-
9	Вид (виды) разрешенного использования помещения	-
10	Наименование помещения	Кладовая уборочного инвентаря
11	Кадастровый номер (при наличии) или обозначение на плане этажа (или поэтажном плане) квартиры, в которой расположена комната	-
12	Сведения об отнесении к общему имуществу в многоквартирном доме или к вспомогательным помещениям	Нежилое помещение, являющееся общим имуществом в многоквартирном доме
13	Сведения об отнесении к специализированному жилищному фонду или к жилым помещениям наемного дома социального использования или наемного дома коммерческого использования	-
14	Сведения о включении помещения в единый государственный реестр объектов культурного наследия (памятников истории и культуры) народов Российской Федерации	-
14.1	Регистрационный номер, вид и наименование объекта недвижимости в едином государственном реестре объектов культурного наследия (памятников истории и культуры) народов Российской Федерации либо регистрационный номер учетной карты объекта, представляющего собой историко-культурную ценность, вид и наименование выявленного объекта культурного наследия	-
14.2	Реквизиты решений Правительства Российской Федерации, органов охраны объектов культурного наследия о включении объекта недвижимости в единый государственный реестр объектов культурного наследия (памятников истории и культуры) народов Российской Федерации либо об отнесении объекта недвижимости к выявленным объектам культурного наследия, подлежащим государственной охране	-
14.3	Реквизиты документа, на основании которого установлены требования к сохранению, содержанию и использованию объектов культурного наследия (памятников истории и культуры) народов Российской Федерации, требования к обеспечению доступа к таким объектам либо выявленному объекту культурного наследия	-

Заключение кадастрового инженера

Технический план подготовлен в результате проведения кадастровых работ в связи с созданием многоквартирного дома, расположенного по адресу: Российская Федерация, Московская область, городской округ Одинцовский, село Лайково, микрорайон Город-событие, дом 70 и 559 помещения в нем, в том числе 395 квартир, 2 нежилое помещение, 119 кладовых и 43 помещений (общее имущество в многоквартирном доме). Согласно частям 8, 10 статьи 24 Федерального закона № 218-ФЗ "О государственной регистрации недвижимости" от 13.07.2015г. (далее – ФЗ-218) сведения о здании, за исключением сведений о местоположении и его площади, сведения о помещениях, машино-местах, в том числе о помещениях, составляющих общее имущество этого многоквартирного жилого дома, за исключением сведений о площади и об их местоположении в пределах этажа, в техническом плане указаны на основании представленной заказчиком кадастровых работ Проектной документации и Разрешения на строительство. Количество обособленных контуров - 57, а именно: 1-подземный, 2-19,57-наземные, 20-56-надземные. Отмечаем так же, что в целях реализации положений Приказа Росреестра от 15.03.2022 N П/0082 «Об установлении формы технического плана, требований к его подготовке и состава содержащихся в нем сведений» (далее -Требования), по мнению Департамента недвижимости, в техническом плане отображаются проекции всех наземных, надземных и (или) подземных ограждающих конструкций. При этом проекции контуров как одного, так и разных типов могут полностью и (или) частично совпадать, пересекаться либо иметь общие точки, что не является нарушением Требований № П/0082. На Планах этажа и Планах части этажа отображены все линейные размеры, кроме размеров соответствующей надписи, которые превышают изображение элемента, к которому необходимо указать такой линейный размер (п. 72 Требований).

Технический план подготовил кадастровый инженер Чегина Светлана Викторовна, являющийся членом СРО КИ СРО "ОПКД" (дата вступления в СРО "23" мая 2016 г. , уникальный реестровый номер кадастрового инженера в реестре членов СРО КИ N 1508). Сведения о СРО КИ СРО "ОПКД" содержатся в государственном реестре СРО КИ (уникальный номер реестровой записи от "07" августа 2016 г. N 003).

Схема расположения здания, сооружения (части объекта недвижимости), объекта незавершенного строительства в границах земельного участка



Условные обозначения

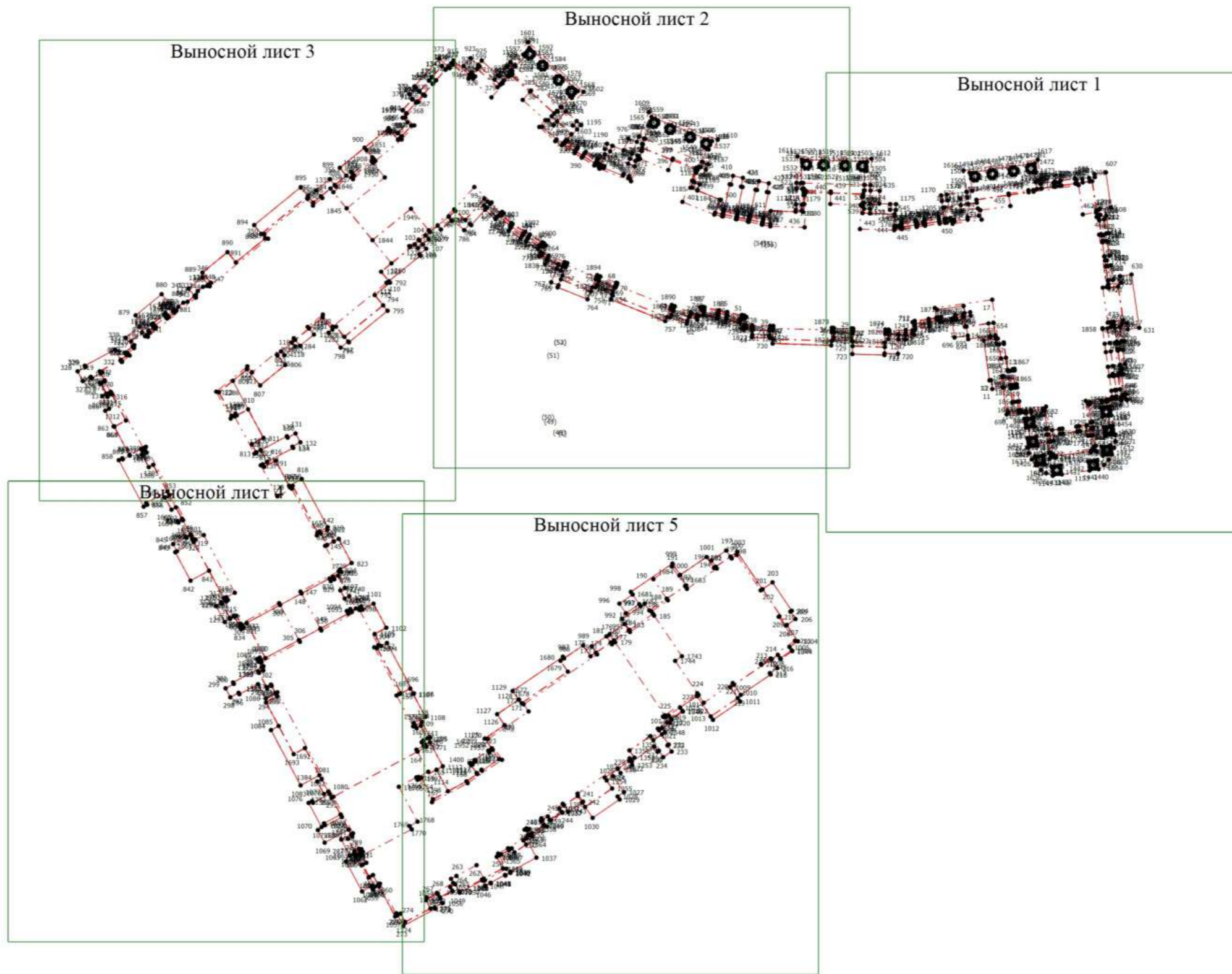
— - Часть контура, образованного проекцией вновь образованного наземного конструктивного элемента здания, сооружения, объекта незавершенного строительства
- - - - - Часть контура, образованного проекцией вновь образованного надземного конструктивного элемента здания, сооружения, объекта незавершенного строительства

50:20:0040306:348 - Кадастровый номер земельного участка

- - - - - Часть контура, образованного проекцией вновь образованного подземного конструктивного элемента здания, сооружения, объекта незавершенного строительства
— - - - - Граница земельного участка

:348/1 - Кадастровый номер части земельного участка

Чертеж контура здания, сооружения (части объекта недвижимости), объекта незавершенного строительства



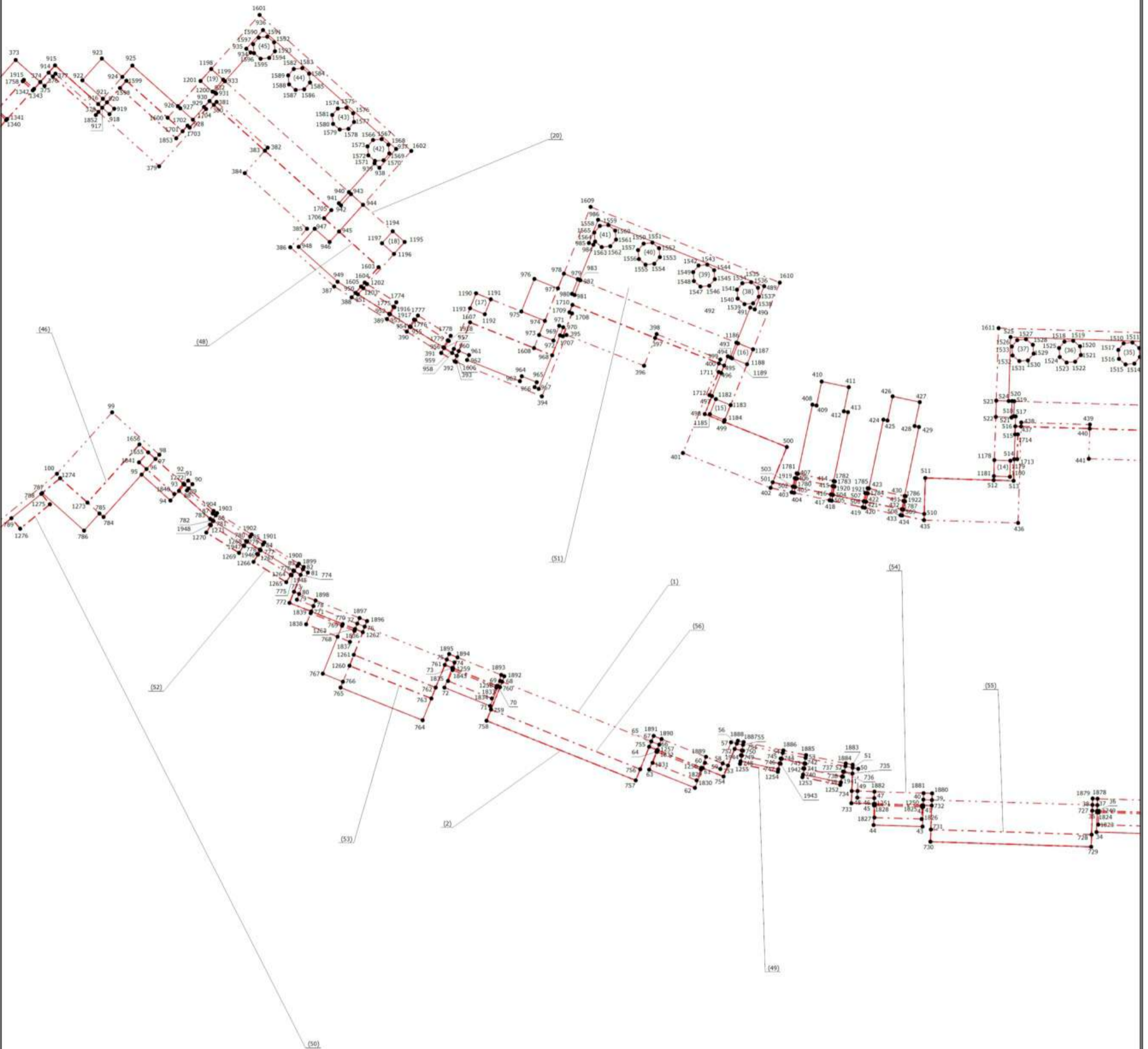
Масштаб 1:600

Условные обозначения

- | | |
|------------------------------------------------------------------------------------------------------------------------------------------------------------------------------------------------------------------------------------------------------------------------------------------------------------------------------------------------------------|--------------------------------------------------------------------------------------------------------------------------------------------------------------------------------------------------------------------------------------------------------------------------------------------------------------------------------------------------------------------------------------------------------------------------------------------|
| <ul style="list-style-type: none"> • - Характерная точка контура здания, сооружения, объекта незавершенного строительства (1) - Номер образуемого контура ----- - Часть контура, образованного проекцией вновь образованного подземного конструктивного элемента здания, сооружения, объекта незавершенного строительства | <ul style="list-style-type: none"> 1 - Обозначение новой характерной точки ----- - Часть контура, образованного проекцией вновь образованного наземного конструктивного элемента здания, сооружения, объекта незавершенного строительства ----- - Часть контура, образованного проекцией вновь образованного надземного конструктивного элемента здания, сооружения, объекта незавершенного строительства |
|------------------------------------------------------------------------------------------------------------------------------------------------------------------------------------------------------------------------------------------------------------------------------------------------------------------------------------------------------------|--------------------------------------------------------------------------------------------------------------------------------------------------------------------------------------------------------------------------------------------------------------------------------------------------------------------------------------------------------------------------------------------------------------------------------------------|

Чертеж контура здания, сооружения (части объекта недвижимости), объекта незавершенного строительства

Выносной лист 2



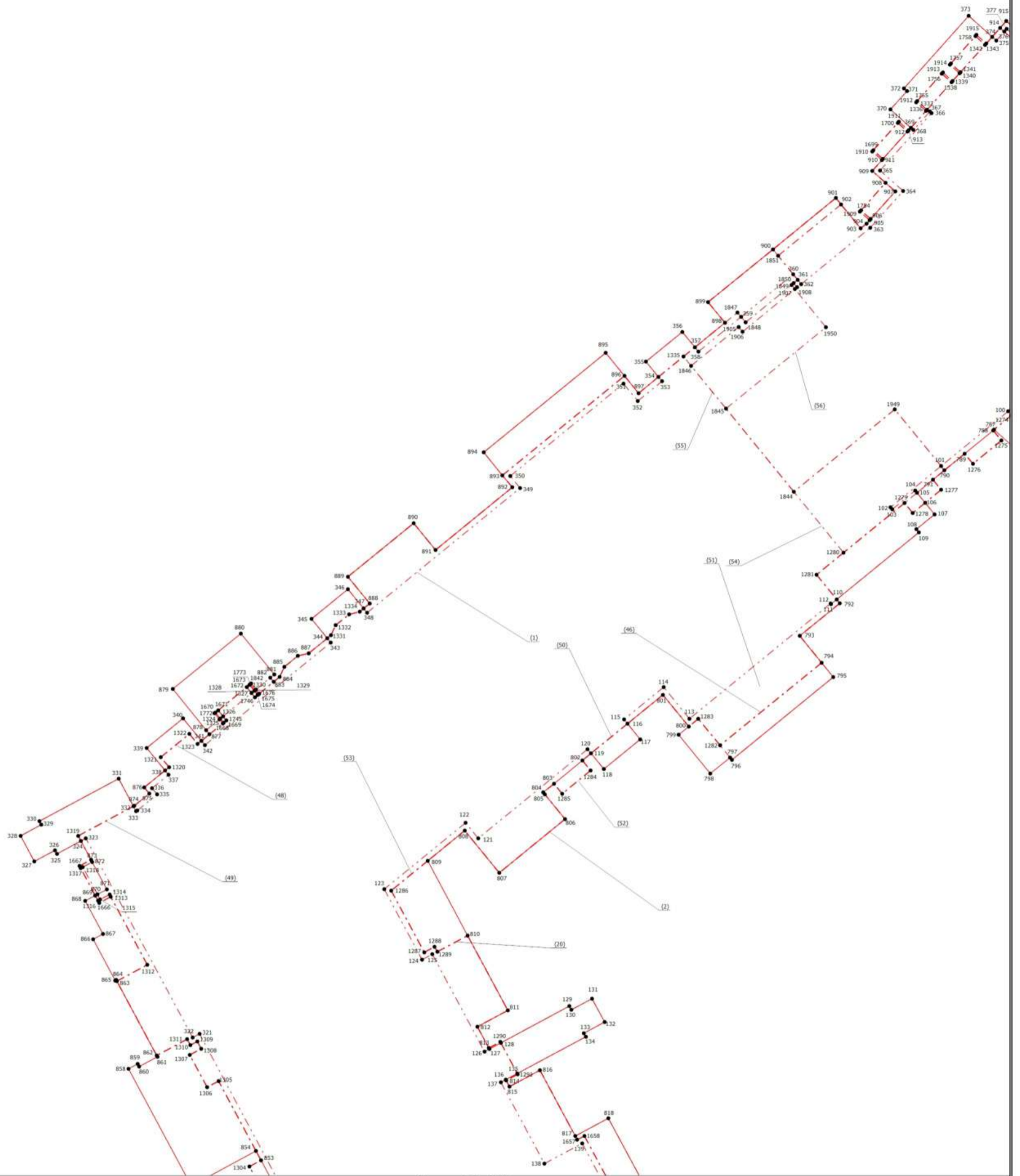
Масштаб 1:200

Условные обозначения

- - Характерная точка контура здания, сооружения, объекта незавершенного строительства
- 1 - Обозначение новой характерной точки
- (1) - Номер образуемого контура
- (solid red line) - Часть контура, образованного проекцией вновь образованного наземного конструктивного элемента здания, сооружения, объекта незавершенного строительства
- - - (dashed red line) - Часть контура, образованного проекцией вновь образованного подземного конструктивного элемента здания, сооружения, объекта незавершенного строительства
- - - (dotted red line) - Часть контура, образованного проекцией вновь образованного надземного конструктивного элемента здания, сооружения, объекта незавершенного строительства

Чертеж контура здания, сооружения (части объекта недвижимости), объекта незавершенного строительства

Выносной лист 3



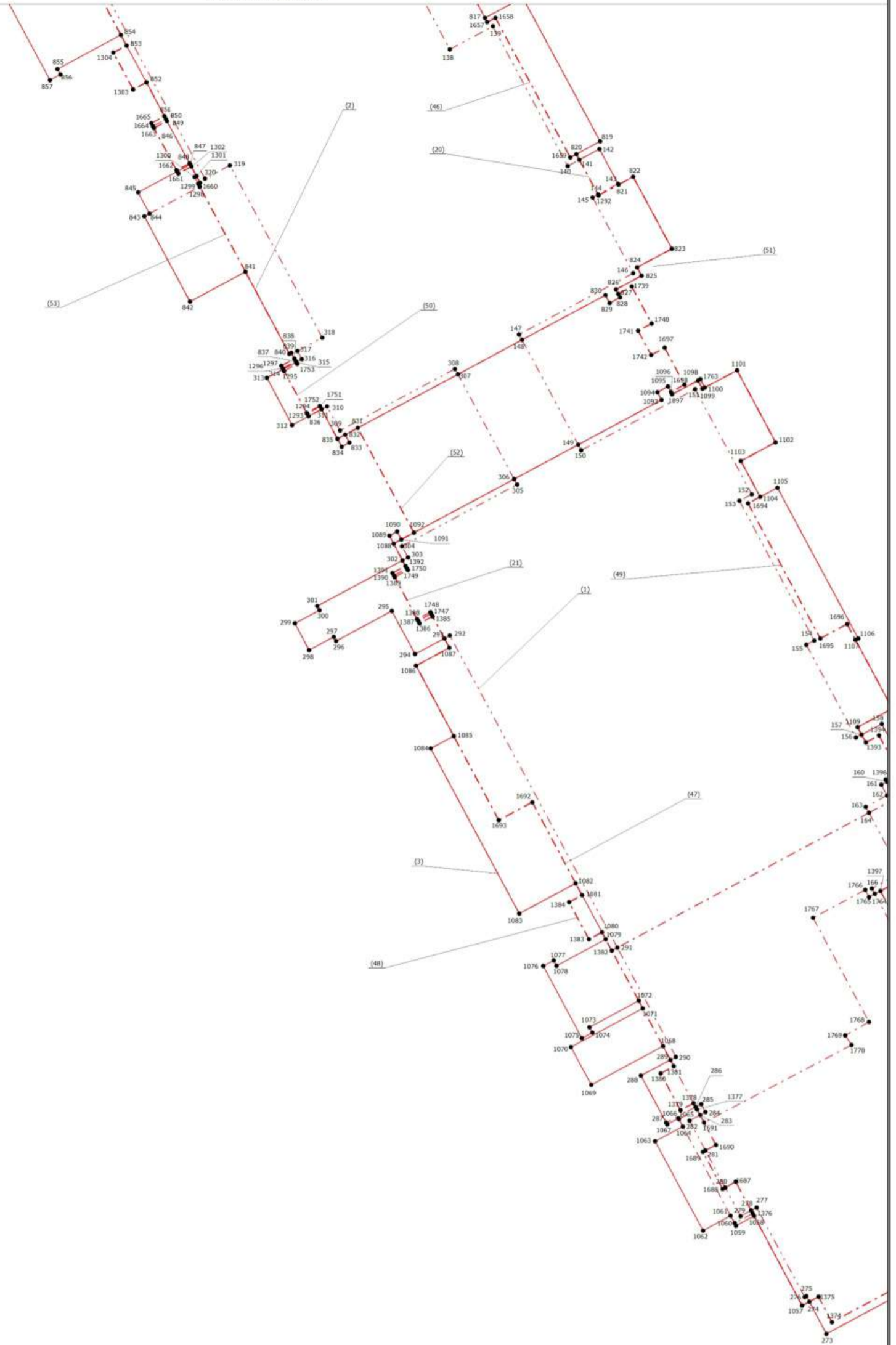
Масштаб 1:200

Условные обозначения

- - Характерная точка контура здания, сооружения, объекта незавершенного строительства
- 1 - Обозначение новой характерной точки
- (1) - Номер образуемого контура
- (solid red line) - Часть контура, образованного проекцией вновь образованного наземного конструктивного элемента здания, сооружения, объекта незавершенного строительства
- - - (dashed red line) - Часть контура, образованного проекцией вновь образованного подземного конструктивного элемента здания, сооружения, объекта незавершенного строительства
- · · (dotted red line) - Часть контура, образованного проекцией вновь образованного надземного конструктивного элемента здания, сооружения, объекта незавершенного строительства

Чертеж контура здания, сооружения (части объекта недвижимости), объекта незавершенного строительства

Выносной лист 4



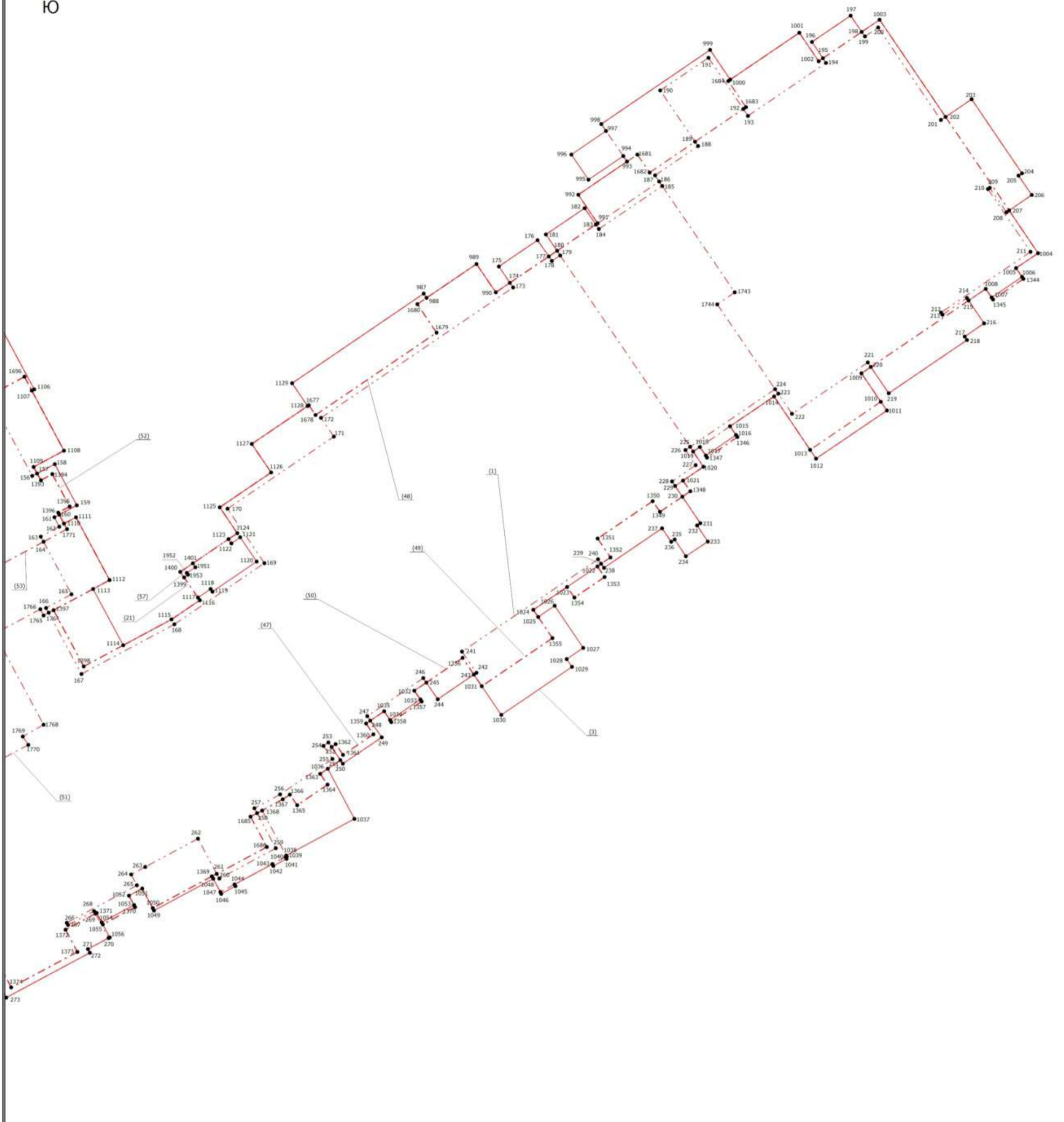
Масштаб 1:200

Условные обозначения

- - Характерная точка контура здания, сооружения, объекта незавершенного строительства
- 1 - Обозначение новой характерной точки
- (1) - Номер образуемого контура
- (solid line) - Часть контура, образованного проекцией вновь образованного наземного конструктивного элемента здания, сооружения, объекта незавершенного строительства
- - - (dashed line) - Часть контура, образованного проекцией вновь образованного подземного конструктивного элемента здания, сооружения, объекта незавершенного строительства
- - - (dash-dot line) - Часть контура, образованного проекцией вновь образованного надземного конструктивного элемента здания, сооружения, объекта незавершенного строительства

Чертеж контура здания, сооружения (части объекта недвижимости), объекта незавершенного строительства

Выносной лист 5



Масштаб 1:200

Условные обозначения


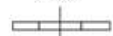




- - Характерная точка контура здания, сооружения, объекта незавершенного строительства
- 1 - Обозначение новой характерной точки
- (1) - Номер образуемого контура
- (solid line) - Часть контура, образованного проекцией вновь образованного наземного конструктивного элемента здания, сооружения, объекта незавершенного строительства
- - - (dashed line) - Часть контура, образованного проекцией вновь образованного подземного конструктивного элемента здания, сооружения, объекта незавершенного строительства
- · · (dotted line) - Часть контура, образованного проекцией вновь образованного надземного конструктивного элемента здания, сооружения, объекта незавершенного строительства

Фрагмент плана этажа

2 этаж
1 подъезд



Условные обозначения:

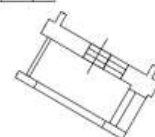
-  - часть границы вновь образованного помещения
- 1** - номер помещения
- 6.50 - линейный размер
-  - стена с дверью
-  - стена с окном и дверью
-  - перегородка
-  - конструкция транзитных коммуникаций
-  - балкон



- лестница



- лифтовая шахта

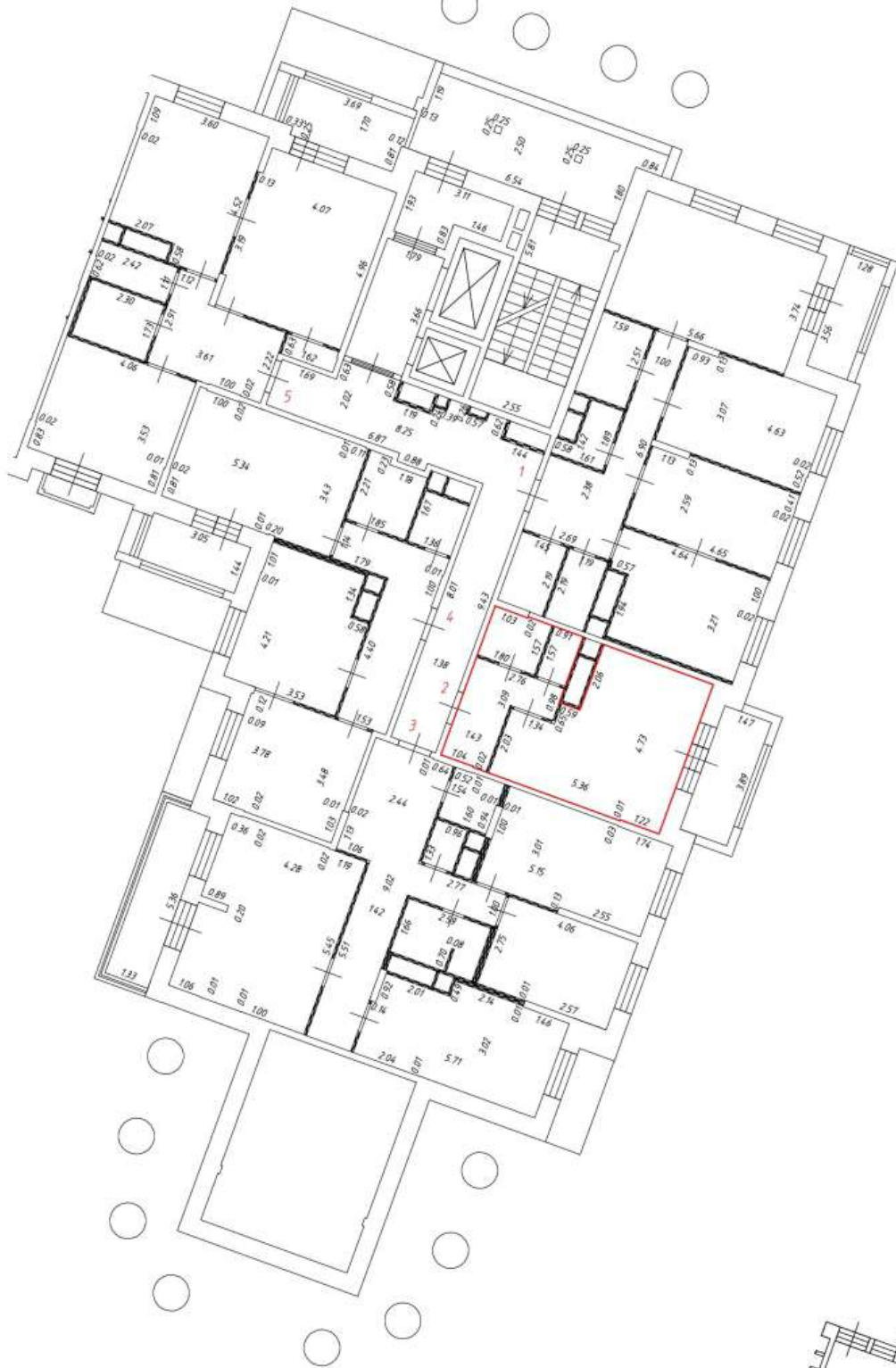


- лоджия


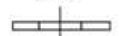




Масштаб: 1:200

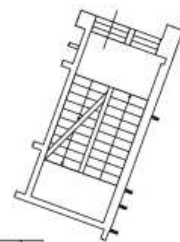
Фрагмент плана этажа

2 этаж
1 подъезд



Условные обозначения:

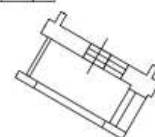
-  - часть границы вновь образованного помещения
- 1** - номер помещения
- 6.50 - линейный размер
-  - стена с дверью
-  - стена с окном и дверью
-  - перегородка
-  - конструкция транзитных коммуникаций
-  - балкон



- лестница



- лифтовая шахта



- лоджия


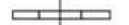




Масштаб: 1:200

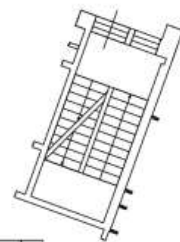
Фрагмент плана этажа

2 этаж
1 подъезд



Условные обозначения:

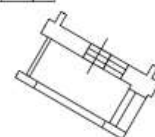
-  - часть границы вновь образованного помещения
- 1** - номер помещения
- 6.50 - линейный размер
-  - стена с дверью
-  - стена с окном и дверью
-  - перегородка
-  - конструкция транзитных коммуникаций
-  - балкон



- лестница



- лифтовая шахта

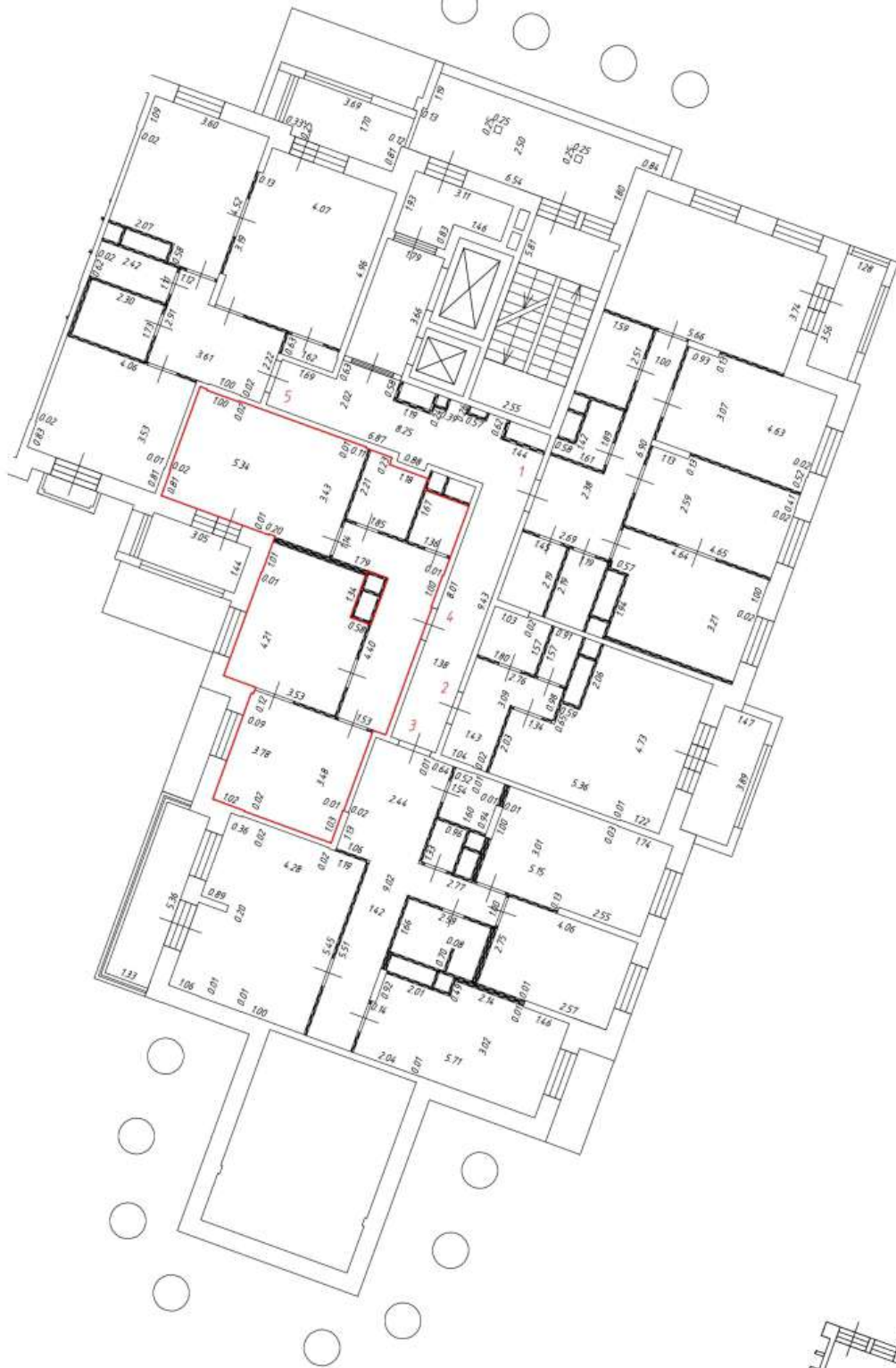


- лоджия


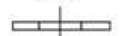




Масштаб: 1:200

Фрагмент плана этажа

2 этаж
1 подъезд



Условные обозначения:

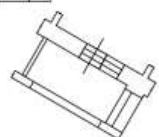
-  - часть границы вновь образованного помещения
- 1** - номер помещения
- 6.50 - линейный размер
-  - стена с дверью
-  - стена с окном и дверью
-  - перегородка
-  - конструкция транзитных коммуникаций
-  - балкон



- лестница



- лифтовая шахта

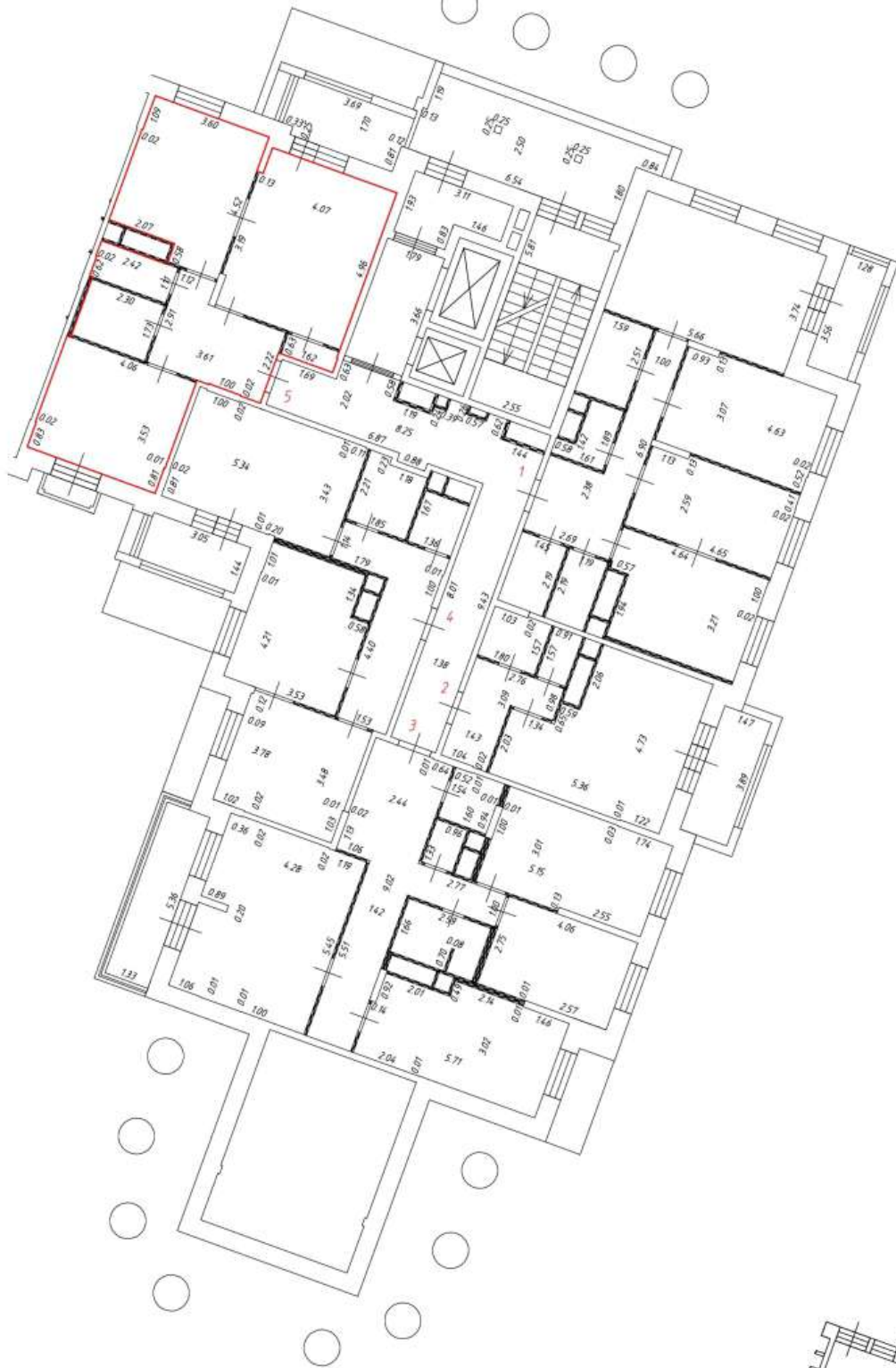


- лоджия


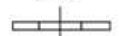




Масштаб: 1:200

Фрагмент плана этажа

2 этаж
1 подъезд



Условные обозначения:

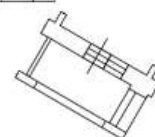
-  - часть границы вновь образованного помещения
- 1** - номер помещения
- 6.50 - линейный размер
-  - стена с дверью
-  - стена с окном и дверью
-  - перегородка
-  - конструкция транзитных коммуникаций
-  - балкон



- лестница



- лифтовая шахта

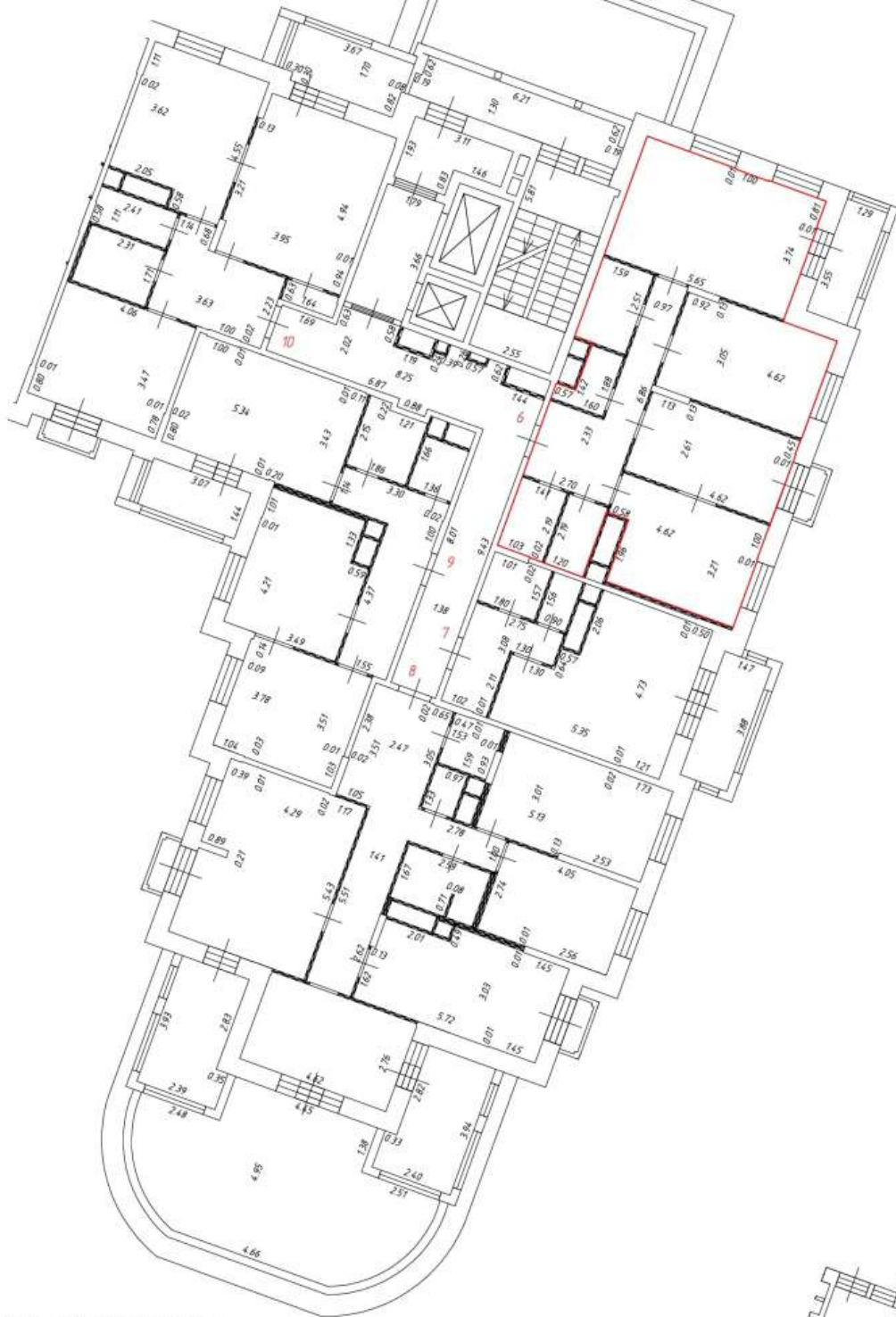


- лоджия

Масштаб: 1:200

Фрагмент плана этажа

3 этаж
1 подъезд



Условные обозначения:

-  - часть границы вновь образованного помещения
-  - номер помещения
-  6.50 - линейный размер
-  - стена с дверью
-  - стена с окном и дверью
-  - перегородка
-  - конструкция транзитных коммуникаций
-  - балкон
-  - лифтовая шахта
-  - лестница
-  - лоджии

Масштаб: 1:200

Фрагмент плана этажа

3 этаж
1 подъезд



Условные обозначения:

-  - часть границы вновь образованного помещения
- 1** - номер помещения
- 6.50 - линейный размер
-  - стена с дверью
-  - стена с окном и дверью
-  - перегородка
-  - конструкция транзитных коммуникаций
-  - балкон
-  - лифтовая шахта
-  - лестница
-  - лоджии

Масштаб: 1:200

Фрагмент плана этажа

3 этаж
1 подъезд



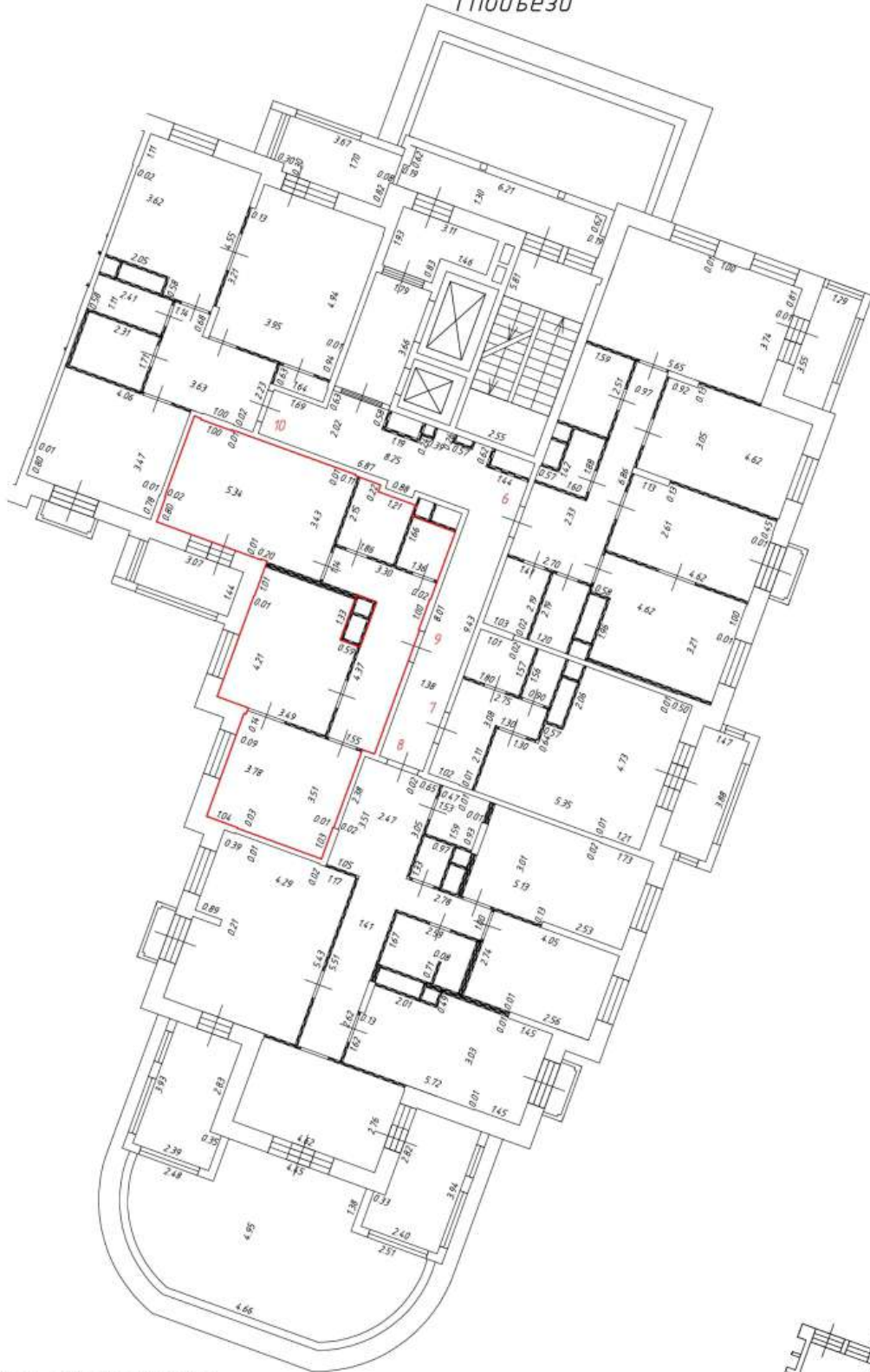
Условные обозначения:

-  - часть границы вновь образованного помещения
-  - номер помещения
-  6.50 - линейный размер
-  - стена с дверью
-  - стена с окном и дверью
-  - перегородка
-  - конструкция транзитных коммуникаций
-  - балкон
-  - лестница
-  - лифтовая шахта
-  - лоджии

Масштаб: 1:200

Фрагмент плана этажа

3 этаж
1 подъезд



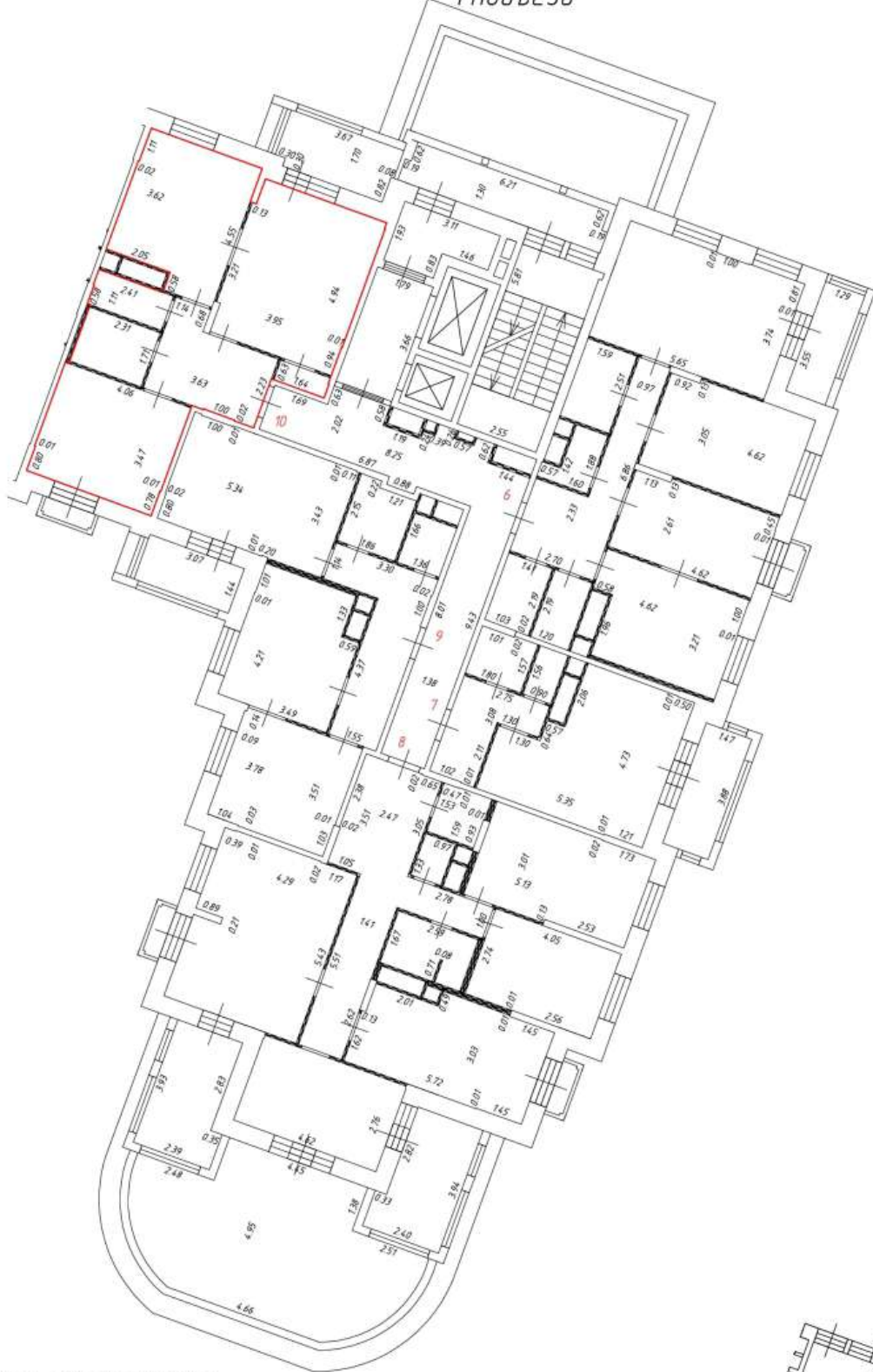
Условные обозначения:

-  - часть границы вновь образованного помещения
- 1** - номер помещения
- 6.50** - линейный размер
-  - стена с дверью
-  - стена с окном и дверью
-  - перегородка
-  - конструкция транзитных коммуникаций
-  - балкон
-  - лифтовая шахта
-  - лестница
-  - лоджии

Масштаб: 1:200

Фрагмент плана этажа

3 этаж
1 подъезд



Условные обозначения:

-  - часть границы вновь образованного помещения
- 1** - номер помещения
- 6.50 - линейный размер
-  - стена с дверью
-  - стена с окном и дверью
-  - перегородка
-  - конструкция транзитных коммуникаций
-  - балкон
-  - лифтовая шахта
-  - лестница
-  - лоджии

Масштаб: 1:200

Фрагмент плана этажа

4 этаж
1 подъезд



Условные обозначения:

-  - часть границы вновь образованного помещения
- 1** - номер помещения
- 6.50 - линейный размер
-  - стена с дверью
-  - стена с окном и дверью
-  - перегородка
-  - конструкция транзитных коммуникаций
-  - балкон
-  - лестница
-  - лифтовая шахта
-  - лоджии

Масштаб: 1:200

Фрагмент плана этажа

4 этаж
1 подъезд



Условные обозначения:

-  - часть границы вновь образованного помещения
- 1** - номер помещения
- 6.50 - линейный размер
-  - стена с дверью
-  - стена с окном и дверью
-  - перегородка
-  - конструкция транзитных коммуникаций
-  - балкон
-  - лестница
-  - лифтовая шахта
-  - лоджии

Масштаб: 1:200

Фрагмент плана этажа

4 этаж
1 подъезд



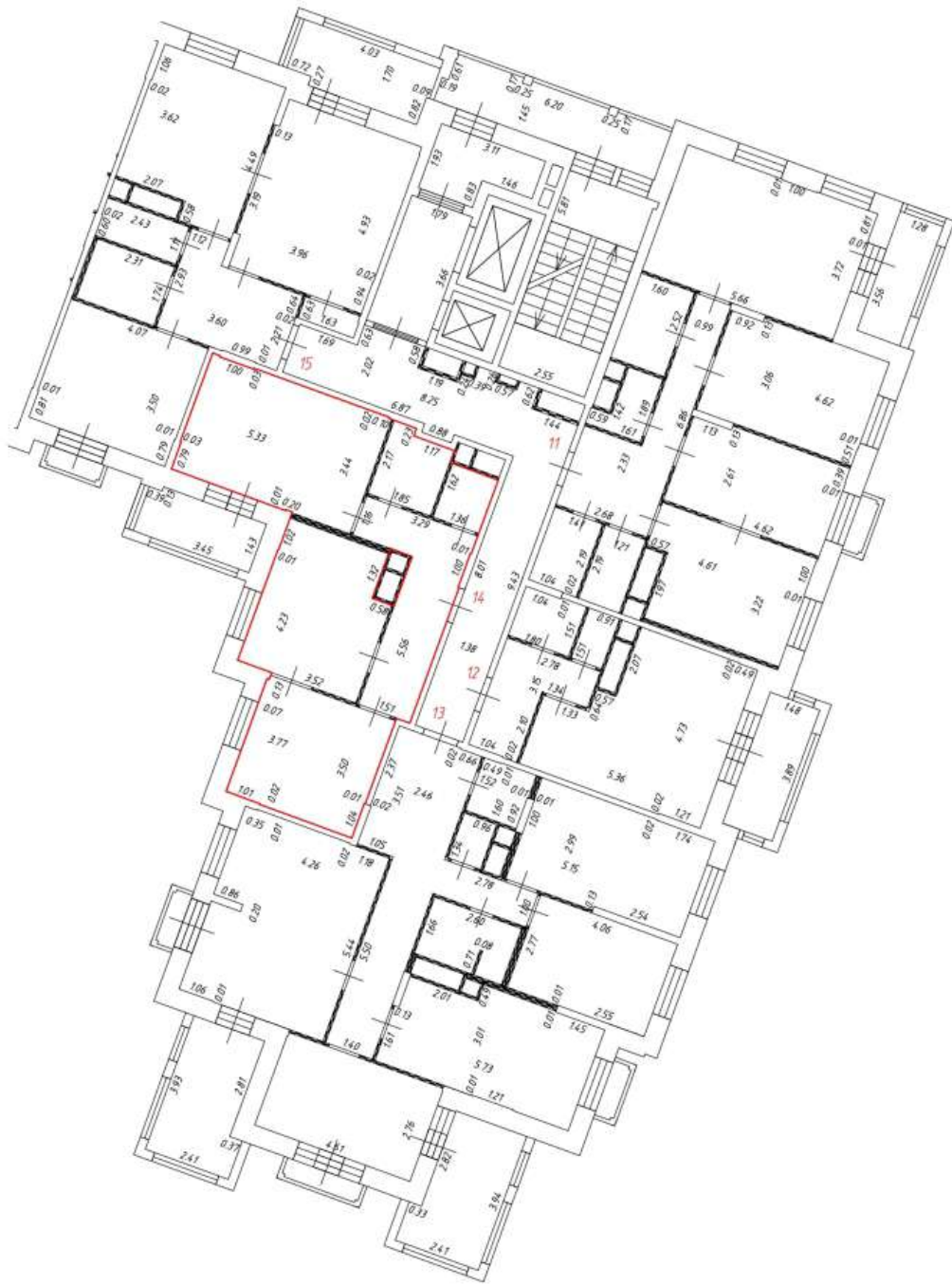
Условные обозначения:

-  - часть границы вновь образованного помещения
- 1** - номер помещения
- 6.50 - линейный размер
-  - стена с дверью
-  - стена с окном и дверью
-  - перегородка
-  - конструкция транзитных коммуникаций
-  - балкон
-  - лифтовая шахта
-  - лестница
-  - лоджии

Масштаб: 1:200

Фрагмент плана этажа

4 этаж
1 подъезд



Условные обозначения:

-  - часть границы вновь образованного помещения
- 1** - номер помещения
- 6.50 - линейный размер
-  - стена с дверью
-  - стена с окном и дверью
-  - перегородка
-  - конструкция транзитных коммуникаций
-  - балкон
-  - лифтовая шахта
-  - лестница
-  - лоджии

Масштаб: 1:200

Фрагмент плана этажа

4 этаж
1 подъезд



Условные обозначения:

-  - часть границы вновь образованного помещения
- 1** - номер помещения
- 6.50 - линейный размер
-  - стена с дверью
-  - стена с окном и дверью
-  - перегородка
-  - конструкция транзитных коммуникаций
-  - балкон
-  - лифтовая шахта
-  - лестница
-  - лоджии

Масштаб: 1:200

Фрагмент плана этажа

5 этаж
1 подъезд



Условные обозначения:

-  - часть границы вновь образованного помещения
-  - номер помещения
-  6.50 - линейный размер
-  - стена с дверью
-  - стена с окном и дверью
-  - перегородка
-  - конструкция транзитных коммуникаций
-  - балкон
-  - лифтовая шахта
-  - лестница
-  - лоджии

Масштаб: 1:200

Фрагмент плана этажа

5 этаж
1 подъезд



Условные обозначения:

-  - часть границы вновь образованного помещения
- 1** - номер помещения
- 6.50 - линейный размер
-  - стена с дверью
-  - стена с окном и дверью
-  - перегородка
-  - конструкция транзитных коммуникаций
-  - балкон
-  - лифтовая шахта
-  - лестница
-  - лоджии

Масштаб: 1:200

Фрагмент плана этажа

5 этаж
1 подъезд



Условные обозначения:

-  - часть границы вновь образованного помещения
- 1** - номер помещения
- 6.50 - линейный размер
-  - стена с дверью
-  - стена с окном и дверью
-  - перегородка
-  - конструкция транзитных коммуникаций
-  - балкон
-  - лифтовая шахта
-  - лестница
-  - лоджии

Масштаб: 1:200

Фрагмент плана этажа

5 этаж
1 подъезд



Условные обозначения:

-  - часть границы вновь образованного помещения
- 1** - номер помещения
- 6.50** - линейный размер
-  - стена с дверью
-  - стена с окном и дверью
-  - перегородка
-  - конструкция транзитных коммуникаций
-  - балкон
-  - лифтовая шахта
-  - лестница
-  - лоджии

Масштаб: 1:200

Фрагмент плана этажа

5 этаж
1 подъезд



Условные обозначения:

-  - часть границы вновь образованного помещения
- 1** - номер помещения
- 6.50 - линейный размер
-  - стена с дверью
-  - стена с окном и дверью
-  - перегородка
-  - конструкция транзитных коммуникаций
-  - балкон
-  - лестница
-  - лифтовая шахта
-  - лоджии
-  - лоджии

Масштаб: 1:200

Фрагмент плана этажа

6 этаж
1 подъезд



Условные обозначения:

-  - часть границы вновь образованного помещения
-  - номер помещения
-  6.50 - линейный размер
-  - стена с дверью
-  - стена с окном и дверью
-  - перегородка
-  - конструкция транзитных коммуникаций
-  - балкон
-  - лестница
-  - лифтовая шахта
-  - лоджии

Масштаб: 1:200

Фрагмент плана этажа

6 этаж
1 подъезд



Условные обозначения:

-  - часть границы вновь образованного помещения
- 1** - номер помещения
- 6.50** - линейный размер
-  - стена с дверью
-  - стена с окном и дверью
-  - перегородка
-  - конструкция транзитных коммуникаций
-  - балкон
-  - лестница
-  - лифтовая шахта
-  - лоджии

Масштаб: 1:200

Фрагмент плана этажа

6 этаж
1 подъезд



Условные обозначения:

- | | | | |
|-------------------------------------------------------------------------------------|-----------------------------------------------|---------------------------------------------------------------------------------------|------------------|
|  | - часть границы вновь образованного помещения |  | - лестница |
| 1 | - номер помещения |  | - лифтовая шахта |
| 6.50 | - линейный размер |  | - лоджии |
|  | - стена с дверью |  | - лоджии |
|  | - стена с окном и дверью | | |
|  | - перегородка | | |
|  | - конструкция транзитных коммуникаций | | |
|  | - балкон | | |

Масштаб: 1:200

Фрагмент плана этажа

6 этаж
1 подъезд



Условные обозначения:

-  - часть границы вновь образованного помещения
- 1** - номер помещения
- 6.50 - линейный размер
-  - стена с дверью
-  - стена с окном и дверью
-  - перегородка
-  - конструкция транзитных коммуникаций
-  - балкон
-  - лифтовая шахта
-  - лестница
-  - лоджии


Масштаб: 1:200

Фрагмент плана этажа

6 этаж
1 подъезд



Условные обозначения:

-  - часть границы вновь образованного помещения
- 1** - номер помещения
- 6.50 - линейный размер
-  - стена с дверью
-  - стена с окном и дверью
-  - перегородка
-  - конструкция транзитных коммуникаций
-  - балкон
-  - лестница
-  - лифтовая шахта
-  - лоджии
-  - лоджии

Масштаб: 1:200

Фрагмент плана этажа

7 этаж
1 подъезд



Условные обозначения:

-  - часть границы вновь образованного помещения
- 1** - номер помещения
-  6.50 - линейный размер
-  - стена с дверью
-  - стена с окном и дверью
-  - перегородка
-  - конструкция транзитных коммуникаций
-  - балкон
-  - лифтовая шахта
-  - лестница
-  - лоджии

Масштаб: 1:200

Фрагмент плана этажа

7 этаж
1 подъезд



Условные обозначения:

-  - часть границы вновь образованного помещения
- 1** - номер помещения
- 6.50 - линейный размер
-  - стена с дверью
-  - стена с окном и дверью
-  - перегородка
-  - конструкция транзитных коммуникаций
-  - балкон
-  - лифтовая шахта
-  - лестница
-  - лоджии

Масштаб: 1:200

Фрагмент плана этажа

7 этаж
1 подъезд



Условные обозначения:

-  - часть границы вновь образованного помещения
- 1** - номер помещения
- 6.50 - линейный размер
-  - стена с дверью
-  - стена с окном и дверью
-  - перегородка
-  - конструкция транзитных коммуникаций
-  - балкон
-  - лестница
-  - лифтовая шахта
-  - лоджии


Масштаб: 1:200

Фрагмент плана этажа

7 этаж
1 подъезд



Условные обозначения:

-  - часть границы вновь образованного помещения
- 1** - номер помещения
- 6.50** - линейный размер
-  - стена с дверью
-  - стена с окном и дверью
-  - перегородка
-  - конструкция транзитных коммуникаций
-  - балкон
-  - лифтовая шахта
-  - лестница
-  - лоджии

Масштаб: 1:200

Фрагмент плана этажа

7 этаж
1 подъезд



Условные обозначения:

- | | | | |
|-------------------------------------------------------------------------------------|-----------------------------------------------|---------------------------------------------------------------------------------------|------------------|
|  | - часть границы вновь образованного помещения |  | - лестница |
| 1 | - номер помещения |  | - лифтовая шахта |
| 6.50 | - линейный размер |  | - лоджии |
|  | - стена с дверью | | |
|  | - стена с окном и дверью | | |
|  | - перегородка | | |
|  | - конструкция транзитных коммуникаций | | |
|  | - балкон | | |

Масштаб: 1:200

Фрагмент плана этажа

8 этаж
1 подъезд



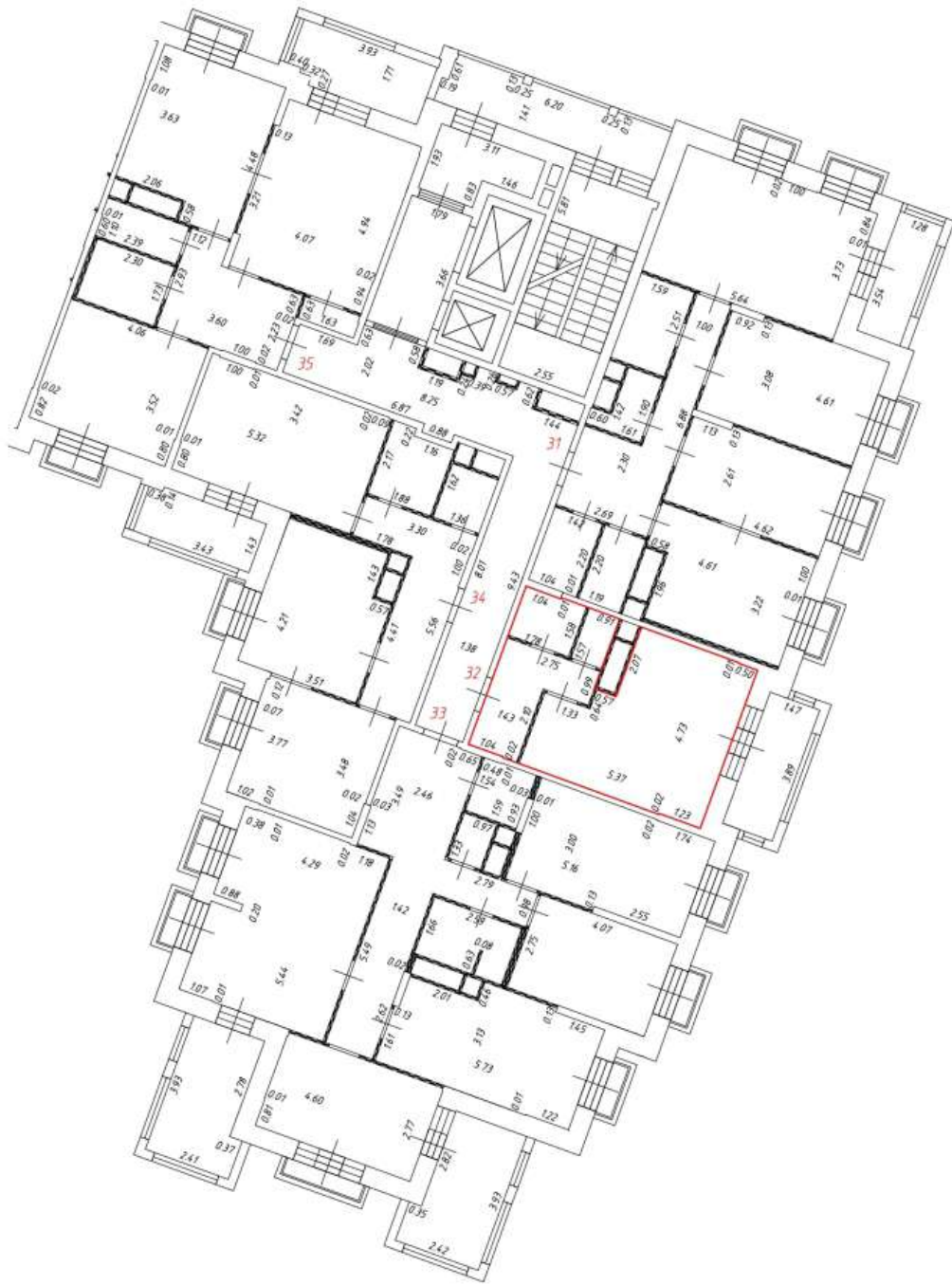
Условные обозначения:

-  - часть границы вновь образованного помещения
- 1** - номер помещения
- 6.50 - линейный размер
-  - стена с дверью
-  - стена с окном и дверью
-  - перегородка
-  - конструкция транзитных коммуникаций
-  - балкон
-  - лифтовая шахта
-  - лестница
-  - лоджии

Масштаб: 1:200

Фрагмент плана этажа

8 этаж
1 подъезд



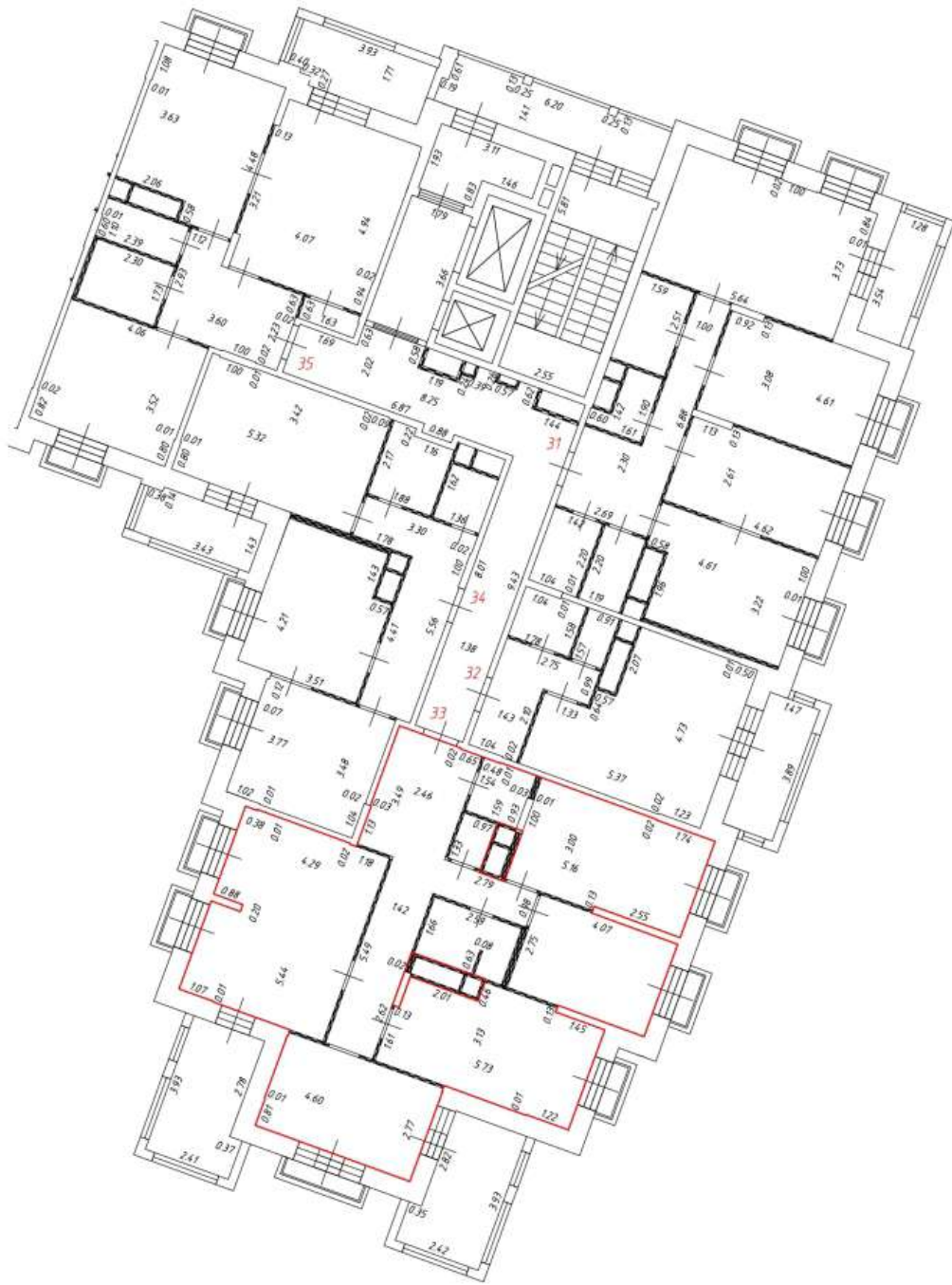
Условные обозначения:

-  - часть границы вновь образованного помещения
-  1 - номер помещения
-  6.50 - линейный размер
-  - стена с дверью
-  - стена с окном и дверью
-  - перегородка
-  - конструкция транзитных коммуникаций
-  - балкон
-  - лестница
-  - лифтовая шахта
-  - лоджии

Масштаб: 1:200

Фрагмент плана этажа

8 этаж
1 подъезд



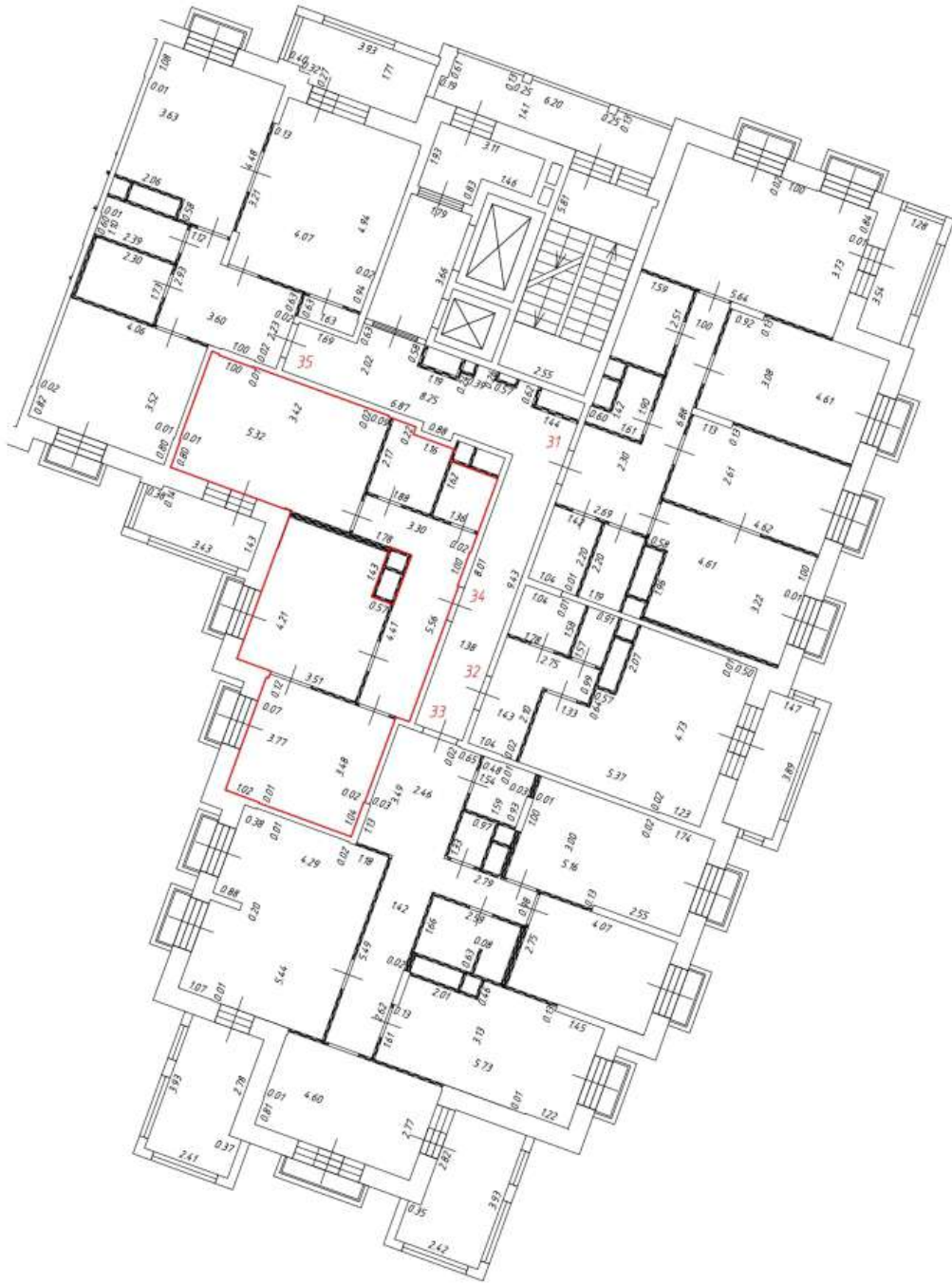
Условные обозначения:

- | | | | |
|-------------------------------------------------------------------------------------|-----------------------------------------------|---------------------------------------------------------------------------------------|------------------|
|  | - часть границы вновь образованного помещения |  | - лестница |
| 1 | - номер помещения |  | - лифтовая шахта |
| 6.50 | - линейный размер |  | - балконы |
|  | - стена с дверью |  | - лоджии |
|  | - стена с окном и дверью | | |
|  | - перегородка | | |
|  | - конструкция транзитных коммуникаций | | |
|  | - балкон | | |

Масштаб: 1:200

Фрагмент плана этажа

8 этаж
1 подъезд



Условные обозначения:

-  - часть границы вновь образованного помещения
- 1** - номер помещения
- 6.50 - линейный размер
-  - стена с дверью
-  - стена с окном и дверью
-  - перегородка
-  - конструкция транзитных коммуникаций
-  - балкон
-  - лифтовая шахта
-  - лестница
-  - лоджии

Масштаб: 1:200

Фрагмент плана этажа

8 этаж
1 подъезд



Условные обозначения:

-  - часть границы вновь образованного помещения
- 1** - номер помещения
- 6.50 - линейный размер
-  - стена с дверью
-  - стена с окном и дверью
-  - перегородка
-  - конструкция транзитных коммуникаций
-  - балкон
-  - лифтовая шахта
-  - лестница
-  - лоджии

Масштаб: 1:200

Фрагмент плана этажа

9 этаж
1 подъезд



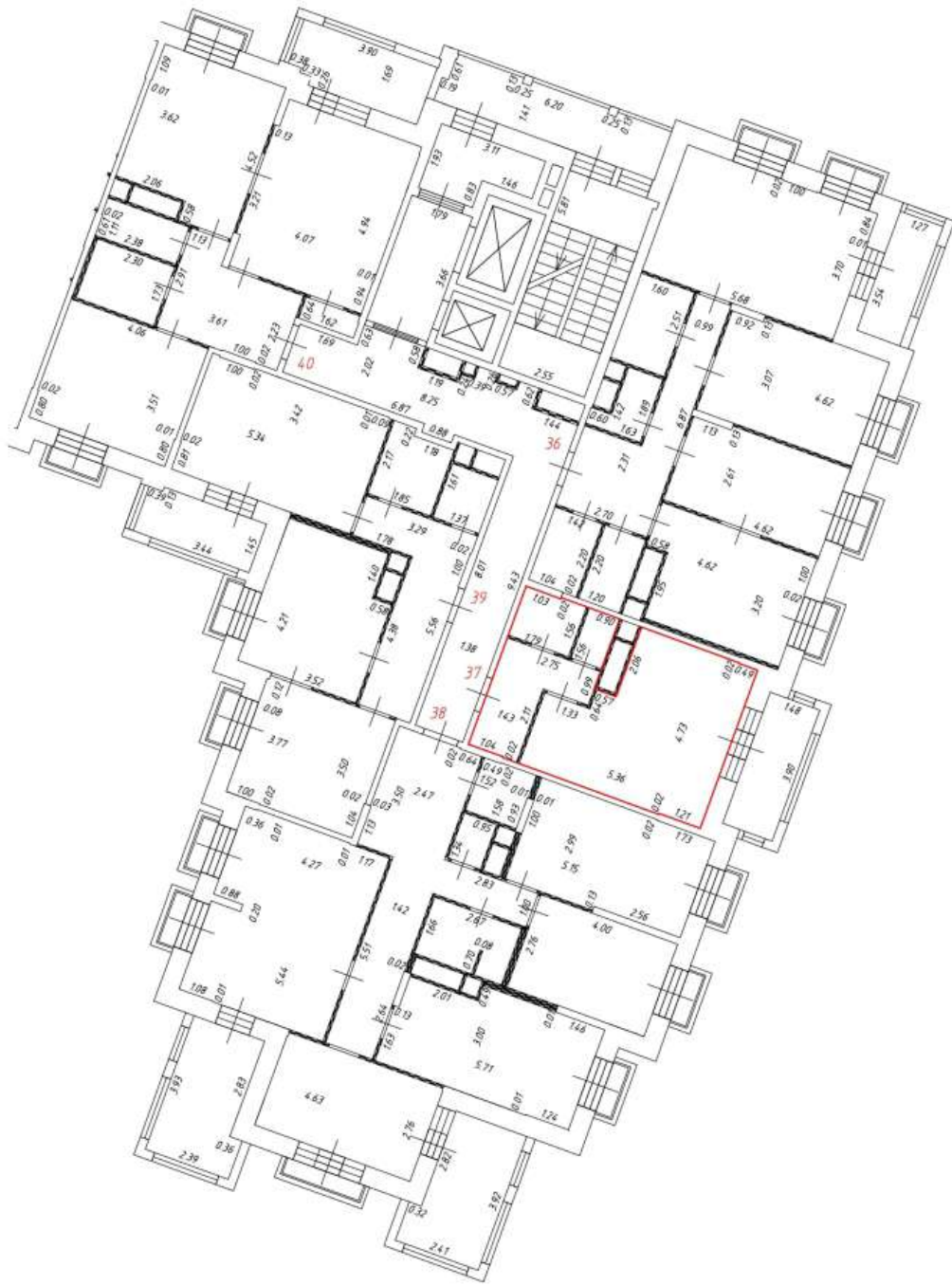
Условные обозначения:

-  - часть границы вновь образованного помещения
- 1** - номер помещения
- 6.50 - линейный размер
-  - стена с дверью
-  - стена с окном и дверью
-  - перегородка
-  - конструкция транзитных коммуникаций
-  - балкон
-  - лестница
-  - лифтовая шахта
-  - лоджии

Масштаб: 1:200

Фрагмент плана этажа

9 этаж
1 подъезд



Условные обозначения:

-  - часть границы вновь образованного помещения
- 1** - номер помещения
- 6.50 - линейный размер
-  - стена с дверью
-  - стена с окном и дверью
-  - перегородка
-  - конструкция транзитных коммуникаций
-  - балкон
-  - лестница
-  - лифтовая шахта
-  - лоджии


Масштаб: 1:200

Фрагмент плана этажа

9 этаж
1 подъезд



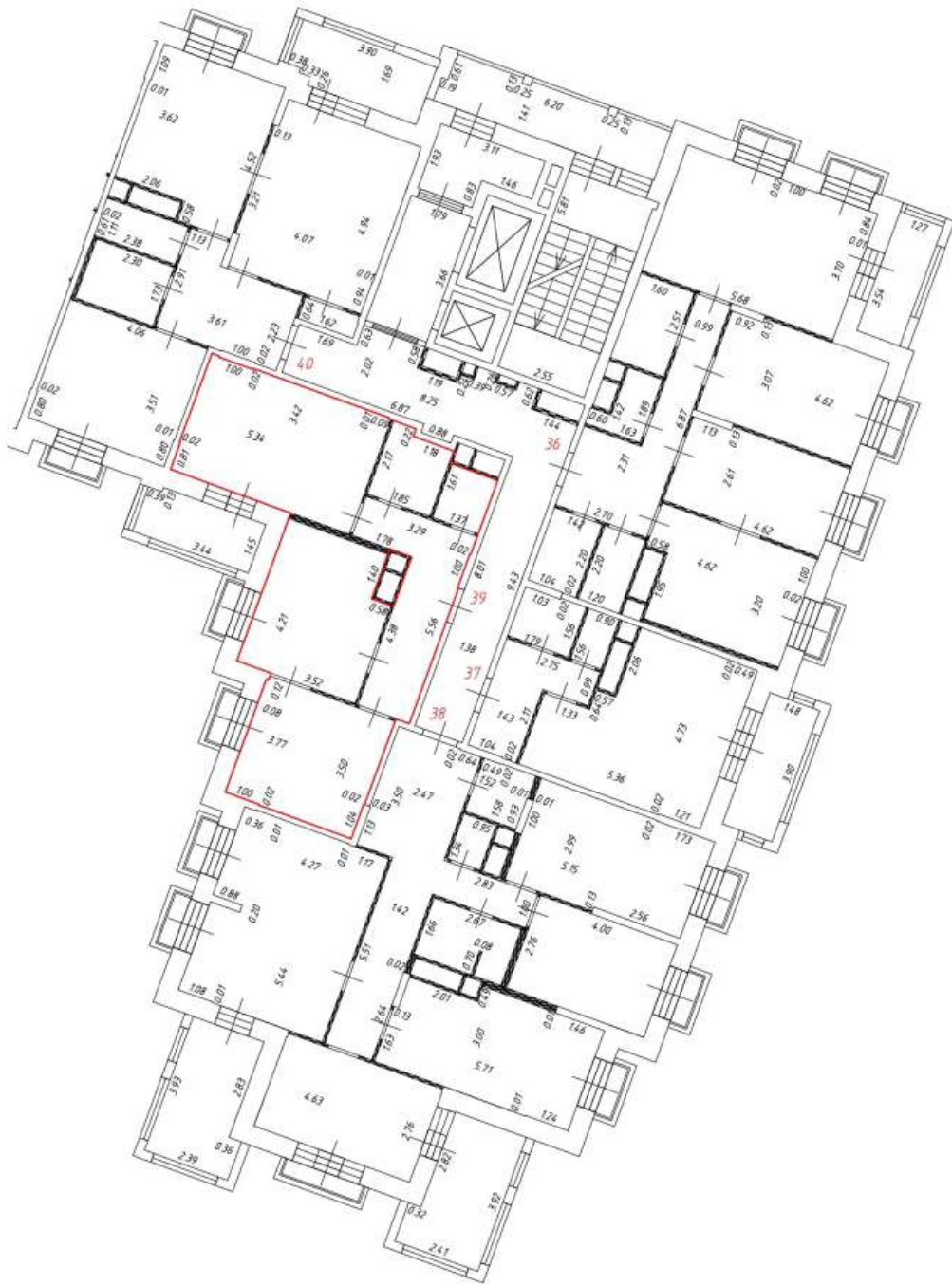
Условные обозначения:

-  - часть границы вновь образованного помещения
- 1** - номер помещения
- 6.50 - линейный размер
-  - стена с дверью
-  - стена с окном и дверью
-  - перегородка
-  - конструкция транзитных коммуникаций
-  - балкон
-  - лестница
-  - лифтовая шахта
-  - лоджии

Масштаб: 1:200

Фрагмент плана этажа

9 этаж
1 подъезд



Условные обозначения:

- | | | | |
|-------------------------------------------------------------------------------------|-----------------------------------------------|---------------------------------------------------------------------------------------|------------------|
|  | - часть границы вновь образованного помещения |  | - лестница |
| 1 | - номер помещения |  | - лифтовая шахта |
| 6.50 | - линейный размер |  | - лоджии |
|  | - стена с дверью | | |
|  | - стена с окном и дверью | | |
|  | - перегородка | | |
|  | - конструкция транзитных коммуникаций | | |
|  | - балкон | | |

Масштаб: 1:200

Фрагмент плана этажа

9 этаж
1 подъезд



Условные обозначения:

-  - часть границы вновь образованного помещения
- 1** - номер помещения
- 6.50 - линейный размер
-  - стена с дверью
-  - стена с окном и дверью
-  - перегородка
-  - конструкция транзитных коммуникаций
-  - балкон
-  - лифтовая шахта
-  - лестница
-  - лоджии

Масштаб: 1:200

Фрагмент плана этажа

10 этаж
1 подъезд



Условные обозначения:

-  - часть границы вновь образованного помещения
- 1** - номер помещения
- 6.50 - линейный размер
-  - стена с дверью
-  - стена с окном и дверью
-  - перегородка
-  - конструкция транзитных коммуникаций
-  - балкон
-  - лестница
-  - лифтовая шахта
-  - лоджии

Масштаб: 1:200

Фрагмент плана этажа

10 этаж
1 подъезд



Условные обозначения:

- | | | | |
|-------------------------------------------------------------------------------------|-----------------------------------------------|---------------------------------------------------------------------------------------|------------------|
|  | - часть границы вновь образованного помещения |  | - лестница |
| 1 | - номер помещения |  | - лифтовая шахта |
| 6.50 | - линейный размер |  | - балконы |
|  | - стена с дверью |  | - лоджии |
|  | - стена с окном и дверью |  | - лоджии |
|  | - перегородка | | |
|  | - конструкция транзитных коммуникаций | | |
|  | - балкон | | |


Масштаб: 1:200

Фрагмент плана этажа

10 этаж
1 подъезд



Условные обозначения:

- | | | | |
|-------------------------------------------------------------------------------------|-----------------------------------------------|---------------------------------------------------------------------------------------|------------------|
|  | - часть границы вновь образованного помещения |  | - лестница |
| 1 | - номер помещения |  | - лифтовая шахта |
| 6.50 | - линейный размер |  | - балконы |
|  | - стена с дверью |  | - лоджии |
|  | - стена с окном и дверью | | |
|  | - перегородка | | |
|  | - конструкция транзитных коммуникаций | | |
|  | - балкон | | |

Масштаб: 1:200

Фрагмент плана этажа

10 этаж
1 подъезд



Условные обозначения:

-  - часть границы вновь образованного помещения
- 1** - номер помещения
- 6.50** - линейный размер
-  - стена с дверью
-  - стена с окном и дверью
-  - перегородка
-  - конструкция транзитных коммуникаций
-  - балкон
-  - лифтовая шахта
-  - лестница
-  - лоджии

Масштаб: 1:200

Фрагмент плана этажа

10 этаж
1 подъезд



Условные обозначения:

-  - часть границы вновь образованного помещения
- 1** - номер помещения
- 6.50** - линейный размер
-  - стена с дверью
-  - стена с окном и дверью
-  - перегородка
-  - конструкция транзитных коммуникаций
-  - балкон
-  - лестница
-  - лифтовая шахта
-  - лоджии

Масштаб: 1:200

Фрагмент плана этажа

11 этаж
1 подъезд



Условные обозначения:

-  - часть границы вновь образованного помещения
- 1** - номер помещения
- 6.50 - линейный размер
-  - стена с дверью
-  - стена с окном и дверью
-  - перегородка
-  - конструкция транзитных коммуникаций
-  - балкон
-  - лифтовая шахта
-  - лестница
-  - лоджии

Масштаб: 1:200

Фрагмент плана этажа

11 этаж
1 подъезд



Условные обозначения:

-  - часть границы вновь образованного помещения
- 1** - номер помещения
- 6.50 - линейный размер
-  - стена с дверью
-  - стена с окном и дверью
-  - перегородка
-  - конструкция транзитных коммуникаций
-  - балкон
-  - лестница
-  - лифтовая шахта
-  - лоджии
-  - лоджии

Масштаб: 1:200

Фрагмент плана этажа

11 этаж
1 подъезд



Условные обозначения:

-  - часть границы вновь образованного помещения
- 1** - номер помещения
- 6.50 - линейный размер
-  - стена с дверью
-  - стена с окном и дверью
-  - перегородка
-  - конструкция транзитных коммуникаций
-  - балкон
-  - лифтовая шахта
-  - лестница
-  - лоджии


Масштаб: 1:200

Фрагмент плана этажа

11 этаж
1 подъезд



Условные обозначения:

- | | | | |
|-------------------------------------------------------------------------------------|-----------------------------------------------|---------------------------------------------------------------------------------------|------------------|
|  | - часть границы вновь образованного помещения |  | - лестница |
|  | - номер помещения |  | - лифтовая шахта |
|  | - линейный размер |  | - стена с дверью |
|  | - стена с окном и дверью |  | - перегородка |
|  | - конструкция транзитных коммуникаций |  | - балкон |
|  | - балкон |  | - лоджии |
| | |  | - лоджии |

Масштаб: 1:200

Фрагмент плана этажа

11 этаж
1 подъезд



Условные обозначения:

- | | | | |
|-------------------------------------------------------------------------------------|-----------------------------------------------|---------------------------------------------------------------------------------------|------------------|
|  | - часть границы вновь образованного помещения |  | - лестница |
| 1 | - номер помещения |  | - лифтовая шахта |
| 6.50 | - линейный размер |  | - лоджии |
|  | - стена с дверью |  | - лоджии |
|  | - стена с окном и дверью | | |
|  | - перегородка | | |
|  | - конструкция транзитных коммуникаций | | |
|  | - балкон | | |












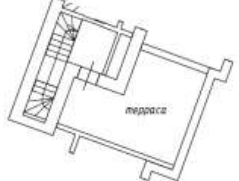
Масштаб: 1:200

Фрагмент плана этажа

12 этаж
1 подъезд



Условные обозначения:

-  - часть границы вновь образованного помещения
-  - номер помещения
-  - линейный размер
-  - стена с дверью
-  - стена с окном и дверью
-  - перегородка
-  - конструкция транзитных коммуникаций
-  - балкон
-  - лифтовая шахта
-  - лоджии
-  - лестница
-  - терраса







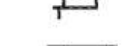

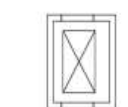

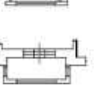
Масштаб: 1:200

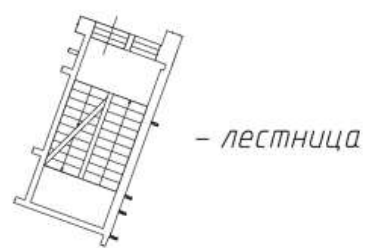
Фрагмент плана этажа

12 этаж
1 подъезд



Условные обозначения:

-  - часть границы вновь образованного помещения
-  - номер помещения
-  - линейный размер
-  - стена с дверью
-  - стена с окном и дверью
-  - перегородка
-  - конструкция транзитных коммуникаций
-  - балкон
-  - лифтовая шахта
-  - лоджии
-  - терраса



- лестница



- терраса











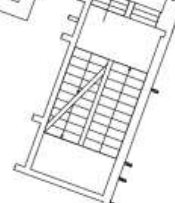
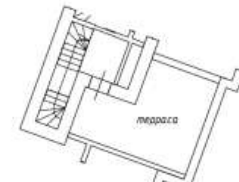
Масштаб: 1:200

Фрагмент плана этажа

12 этаж
1 подъезд



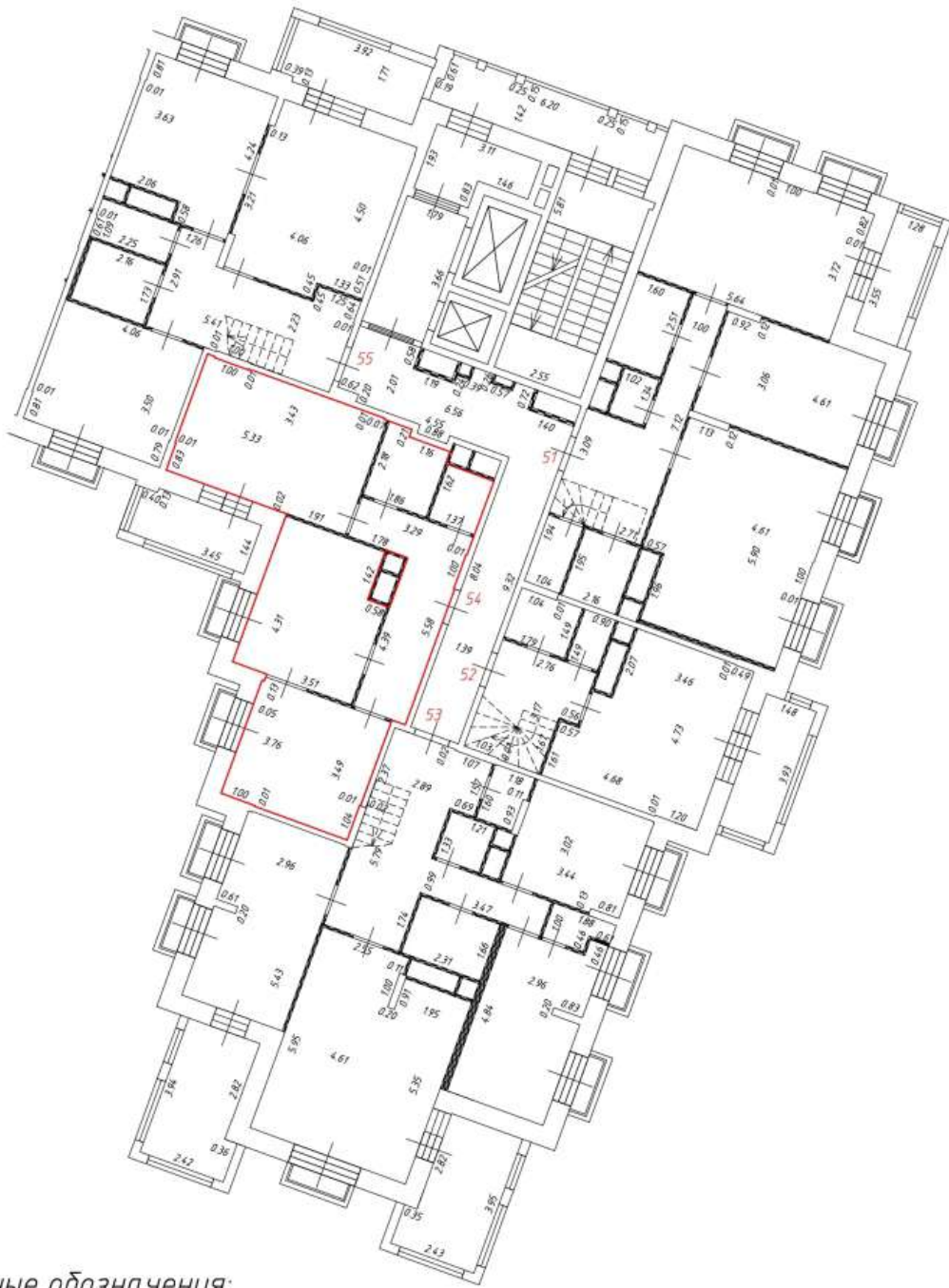
Условные обозначения:

-  – часть границы вновь образованного помещения
-  – номер помещения
-  6.50 – линейный размер
-  – стена с дверью
-  – стена с окном и дверью
-  – перегородка
-  – конструкция транзитных коммуникаций
-  – балкон
-  – лифтовая шахта
-  – лоджии
-  – лестница
-  – терраса











Масштаб: 1:200

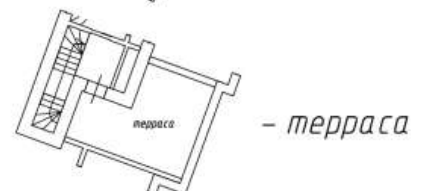
Фрагмент плана этажа

12 этаж
1 подъезд



Условные обозначения:

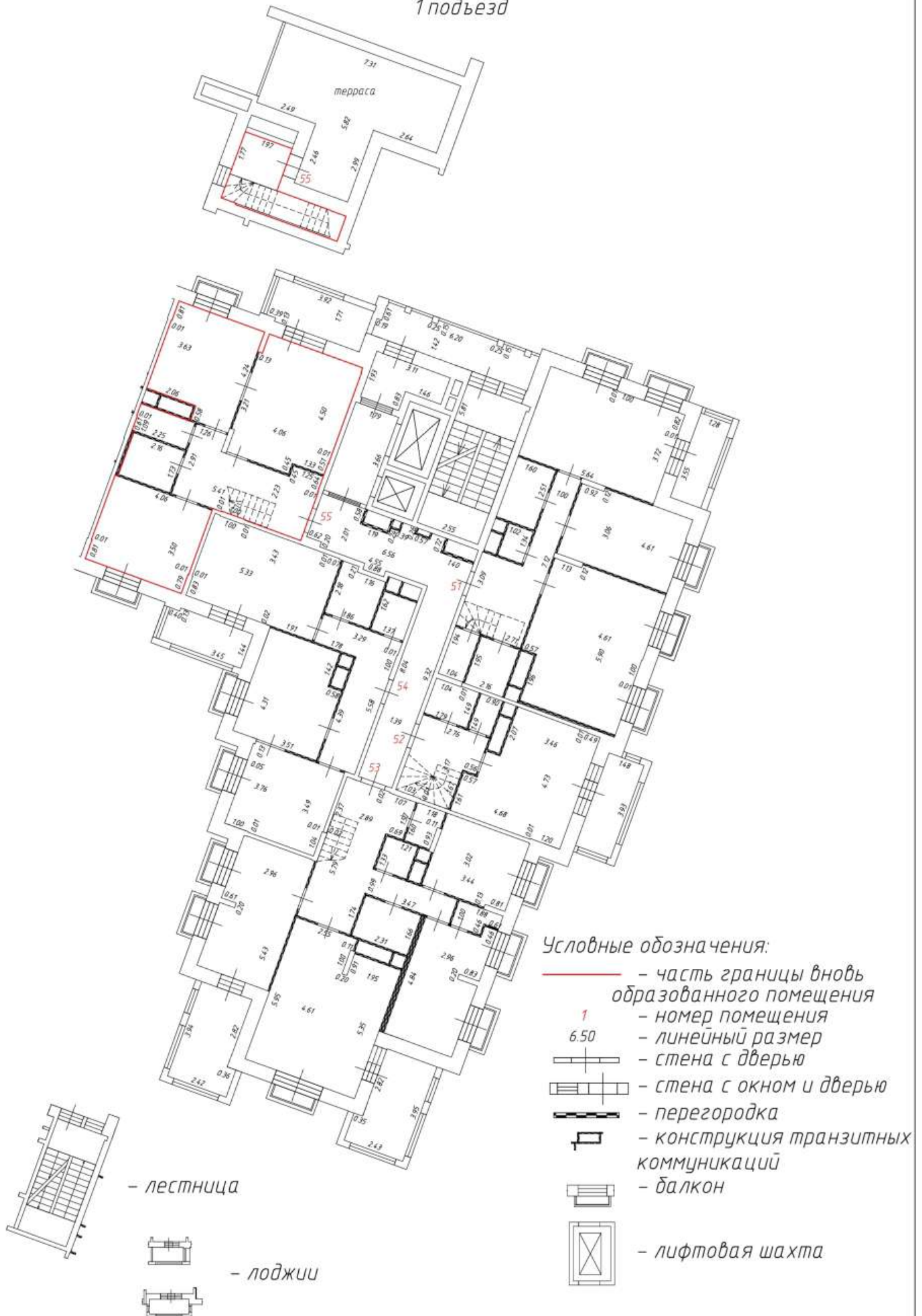
-  - часть границы вновь образованного помещения
-  1 - номер помещения
-  6.50 - линейный размер
-  - стена с дверью
-  - стена с окном и дверью
-  - перегородка
-  - конструкция транзитных коммуникаций
-  - балкон
-  - лифтовая шахта
-  - лоджии



Масштаб: 1:200

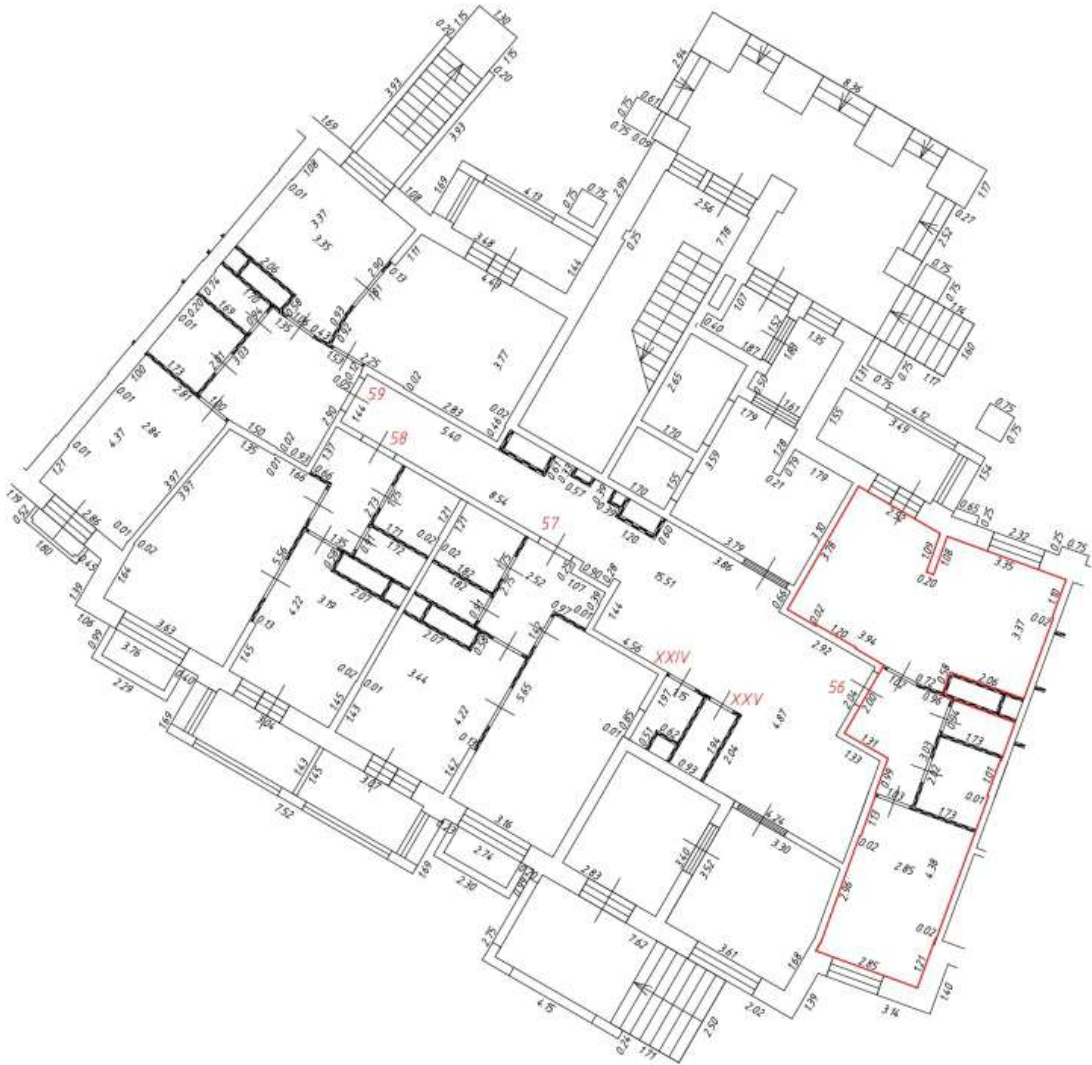
Фрагмент плана этажа

12 этаж
1 подъезд



Фрагмент плана этажа

1 этаж
2 подъезд



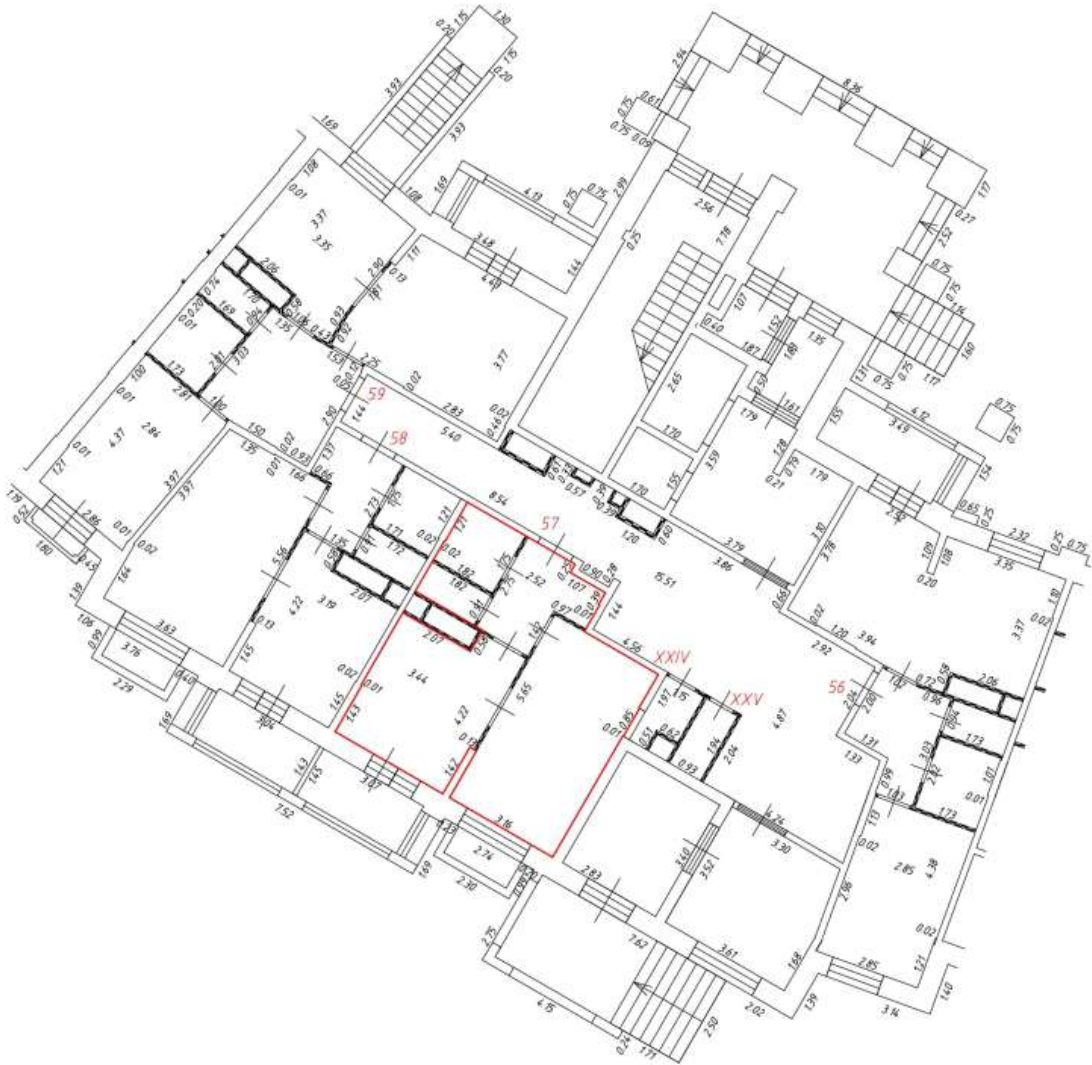
Условные обозначения:

- | | | |
|-------------------------------------------------------------------------------------|-----------------------------------------------|--------------------------------------------------------------------------------------|
|  | - часть границы вновь образованного помещения | |
|  | - номер помещения | |
|  | - линейный размер | |
|  | - стена с дверью | |
|  | - стена с окном и дверью |  |
|  | - перегородка | - лестница |
|  | - стена с нишей | |
|  | - конструкция транзитных коммуникаций | |
|  | - балкон |  |
|  | - лифтовая шахта | - лоджия |

Масштаб: 1:200

Фрагмент плана этажа

1 этаж
2 подъезд



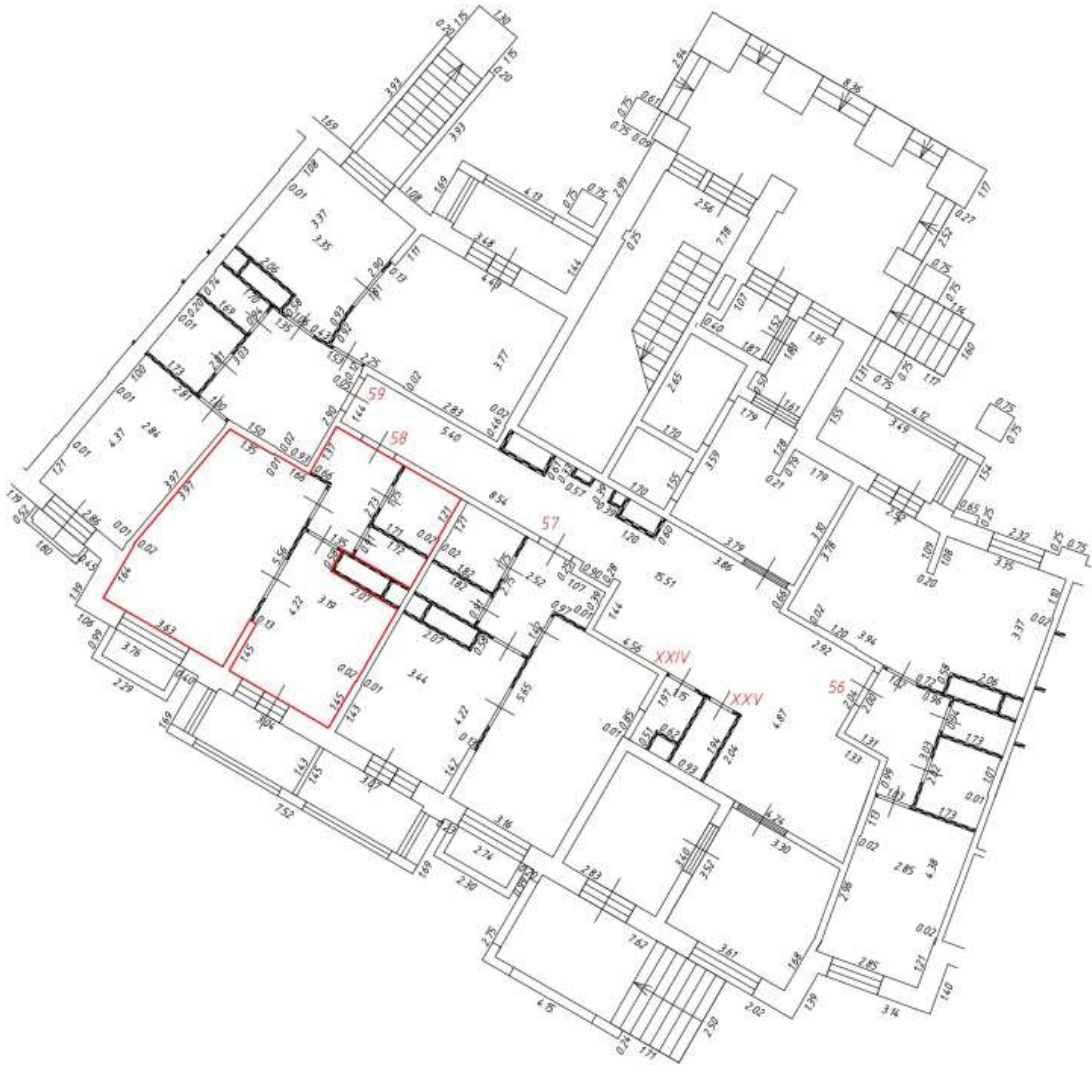
Условные обозначения:



Масштаб: 1:200

Фрагмент плана этажа

1 этаж
2 подъезд



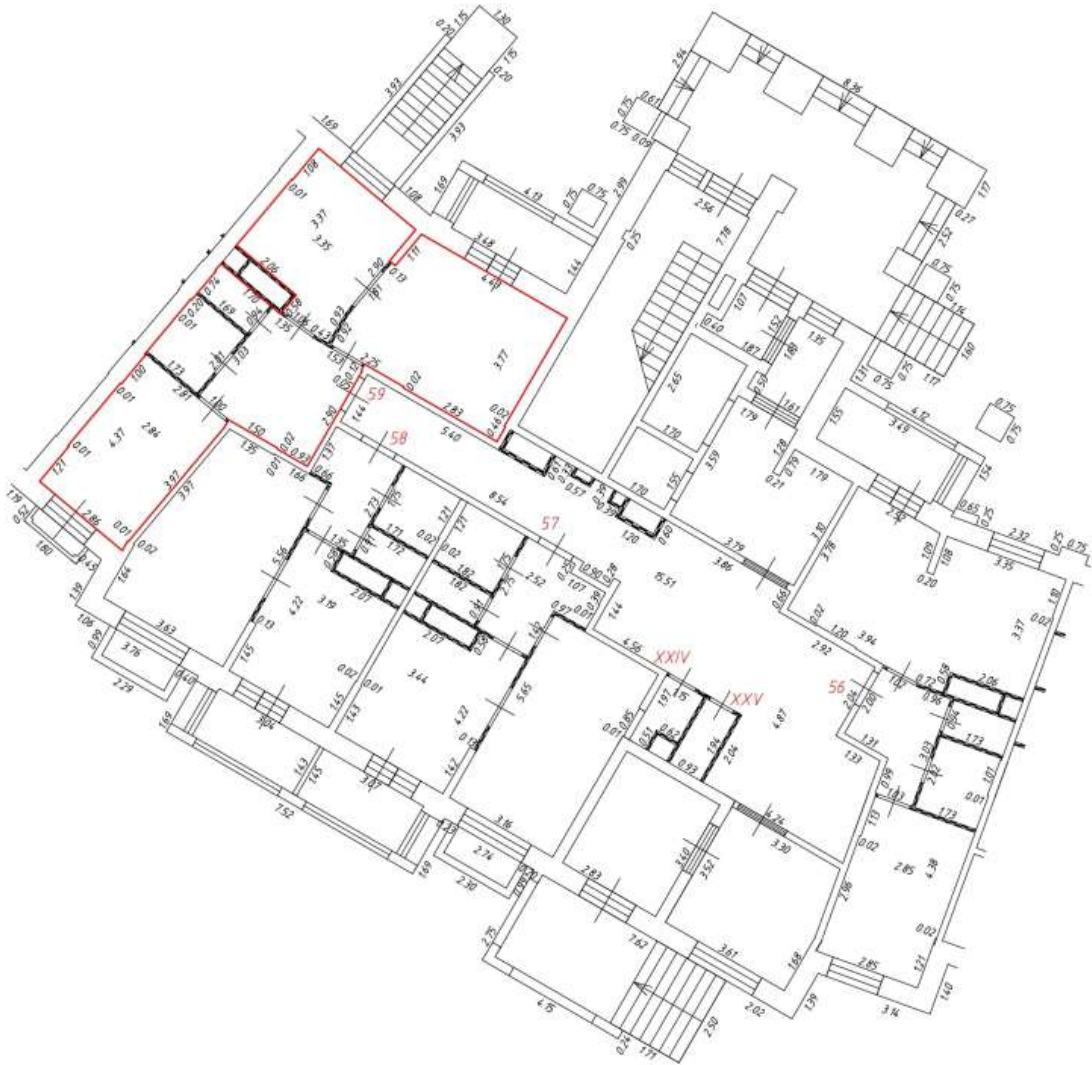
Условные обозначения:

- | | |
|--------------------------------------------------------------------------------------|-----------------------------------------------|
|  | - часть границы вновь образованного помещения |
|  | - номер помещения |
|  | - линейный размер |
|  | - стена с дверью |
|  | - стена с окном и дверью |
|  | - перегородка |
|  | - стена с прямым углом |
|  | - конструкция транзитных коммуникаций |
|  | - балкон |
|  | - лифтовая шахта |
|  | - лестница |
|  | - лоджия |

Масштаб: 1:200

Фрагмент плана этажа

1 этаж
2 подъезд



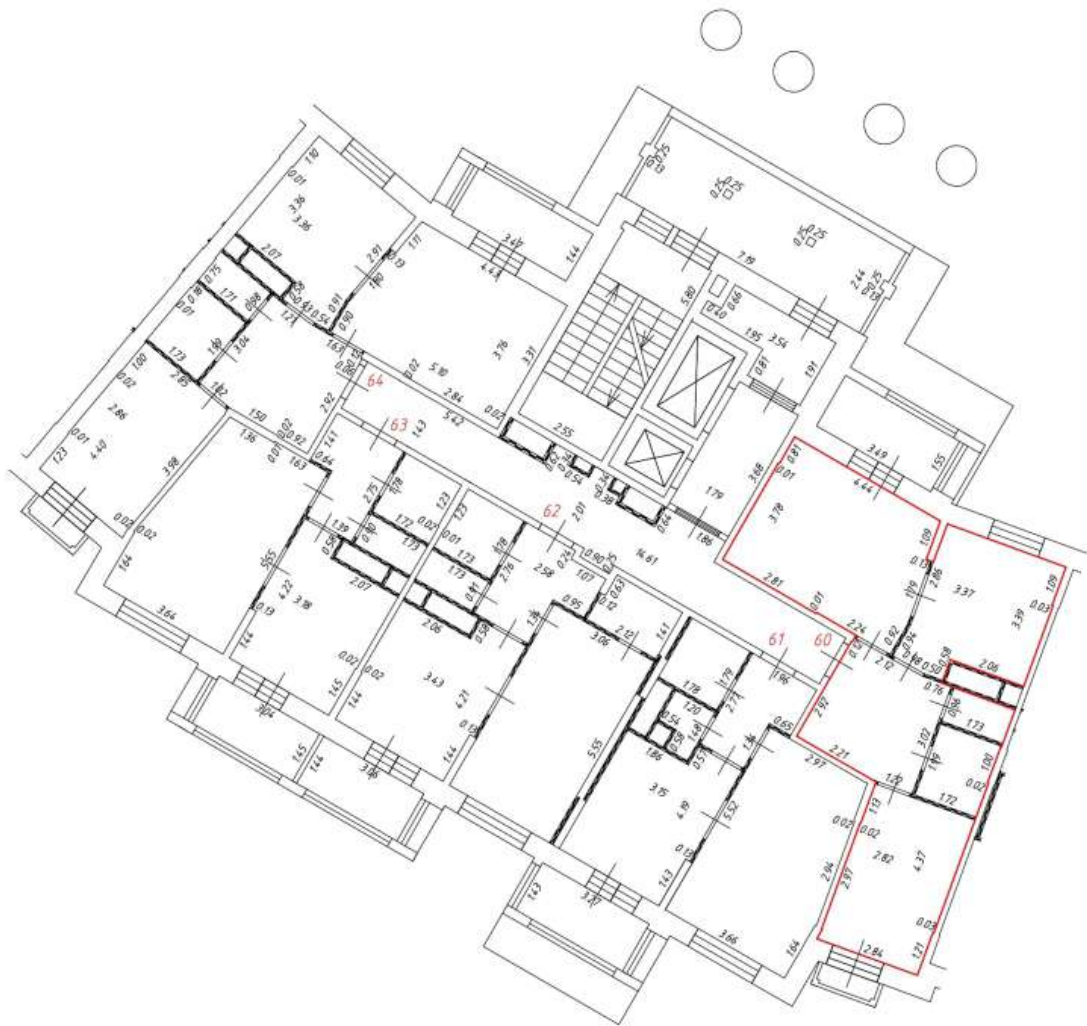
Условные обозначения:

- | | |
|--------------------------------------------------------------------------------------|-----------------------------------------------|
|  | - часть границы вновь образованного помещения |
|  | - номер помещения |
|  | - линейный размер |
|  | - стена с дверью |
|  | - стена с окном и дверью |
|  | - перегородка |
|  | - стена с нишей |
|  | - конструкция транзитных коммуникаций |
|  | - балкон |
|  | - лифтовая шахта |
|  | - лестница |
|  | - лоджия |



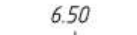

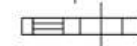

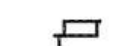
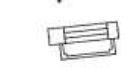

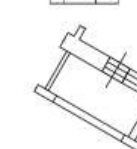
Масштаб: 1:200

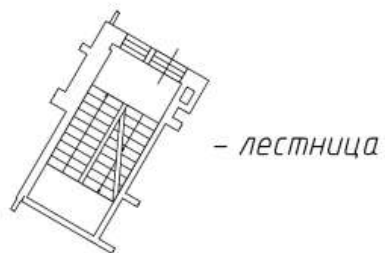
Фрагмент плана этажа

2 этаж
2 подъезд



Условные обозначения:

-  - часть границы вновь образованного помещения
-  1 - номер помещения
-  6.50 - линейный размер
-  - стена с дверью
-  - стена с окном и дверью
-  - перегородка
-  - конструкция транзитных коммуникаций
-  - балкон
-  - лифтовая шахта
-  - лоджия

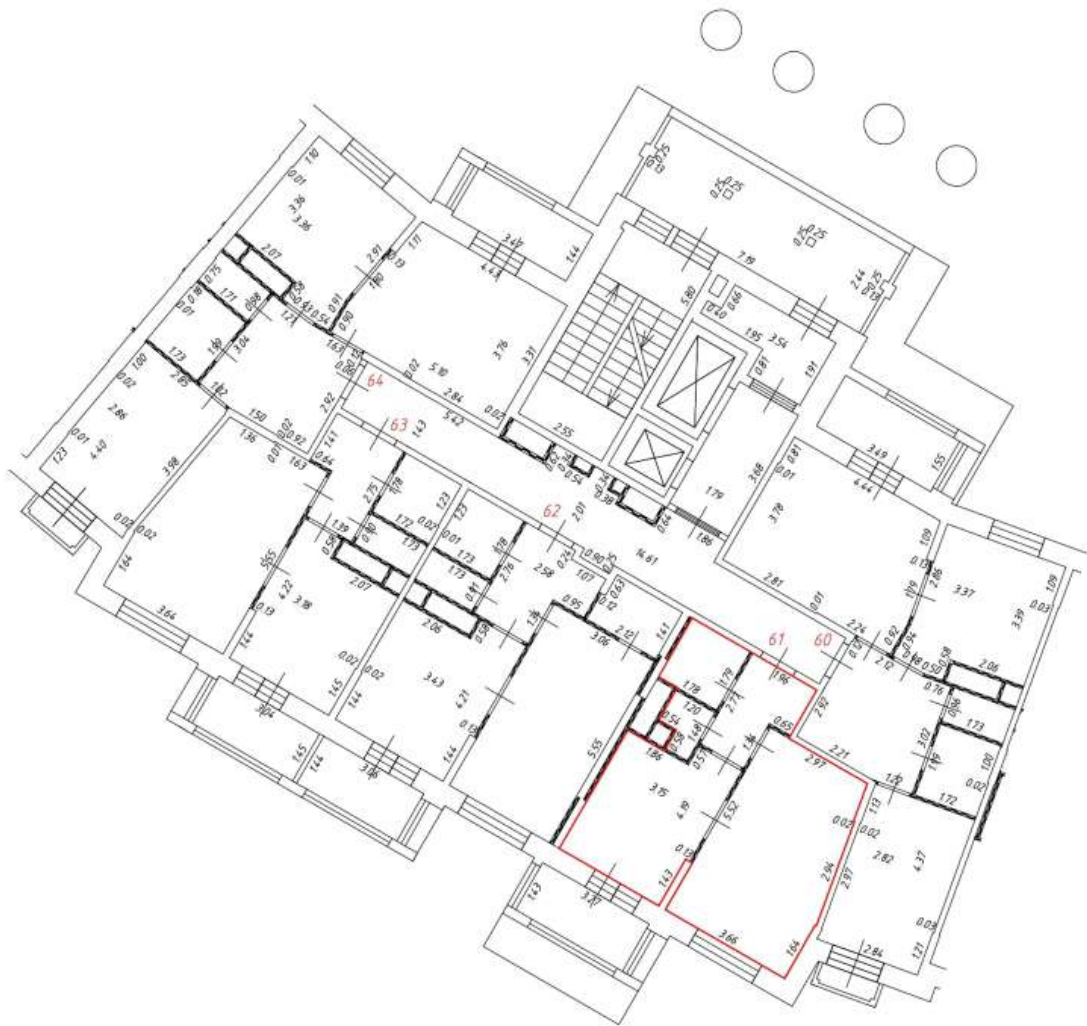


- лестница











Масштаб: 1:200

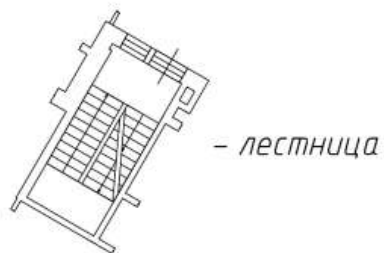
Фрагмент плана этажа

2 этаж
2 подъезд



Условные обозначения:

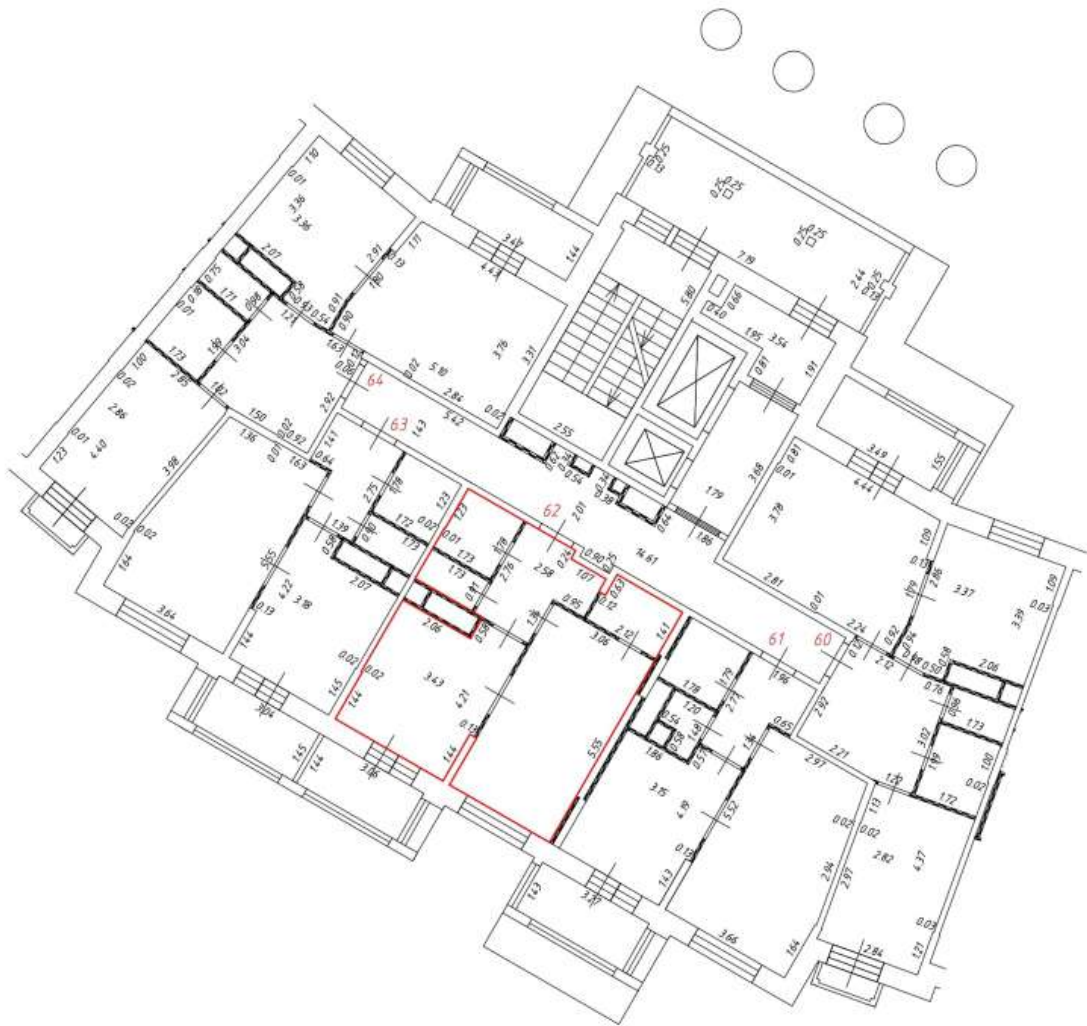
-  - часть границы вновь образованного помещения
-  1 - номер помещения
-  6.50 - линейный размер
-  - стена с дверью
-  - стена с окном и дверью
-  - перегородка
-  - конструкция транзитных коммуникаций
-  - балкон
-  - лифтовая шахта
-  - лоджия









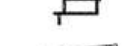



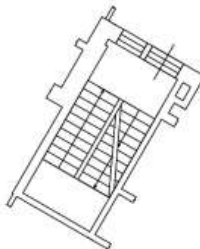
Масштаб: 1:200

Фрагмент плана этажа

2 этаж
2 подъезд



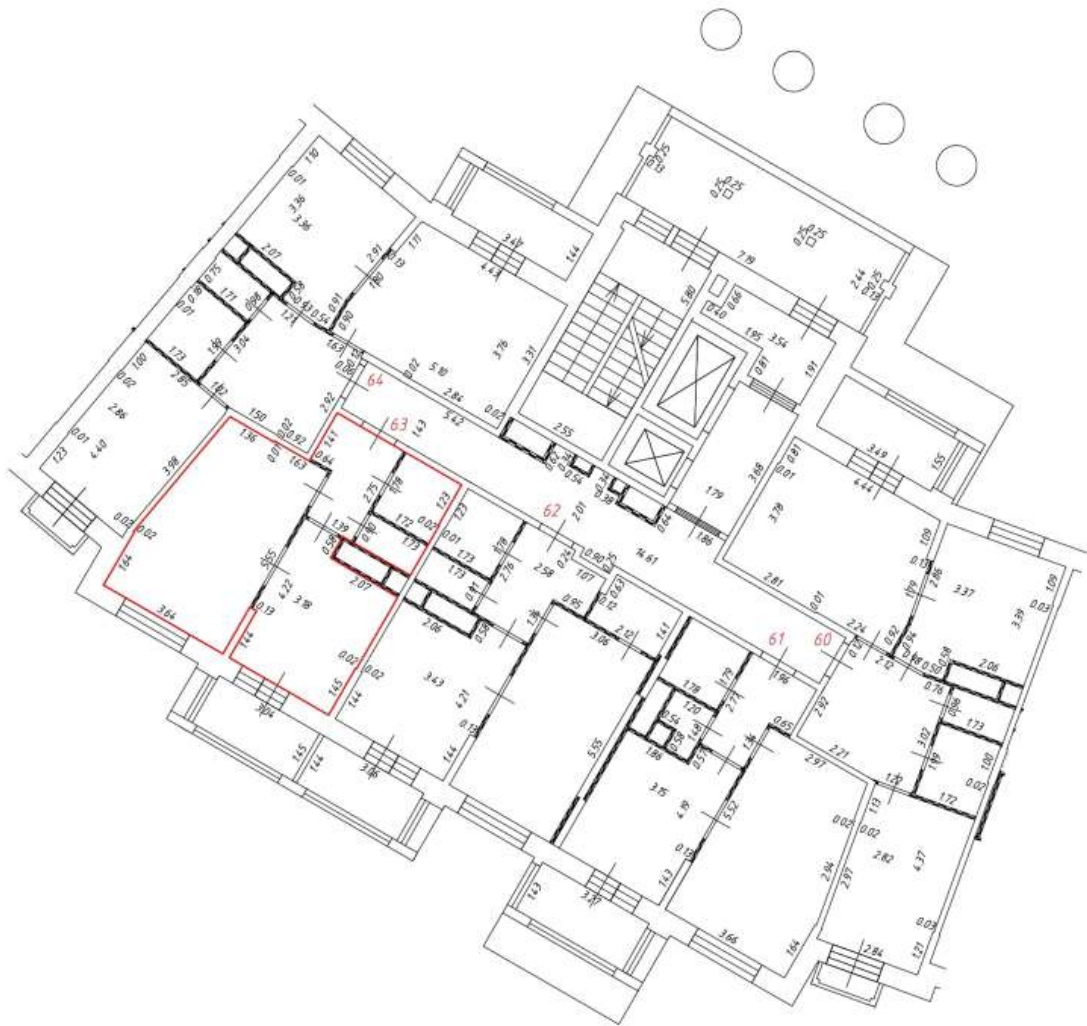
Условные обозначения:

-  - часть границы вновь образованного помещения
 -  - номер помещения
 -  - линейный размер
 -  - стена с дверью
 -  - стена с окном и дверью
 -  - перегородка
 -  - конструкция транзитных коммуникаций
 -  - балкон
 -  - лифтовая шахта
 -  - лоджия
-  - лестница








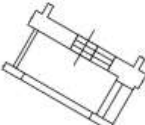
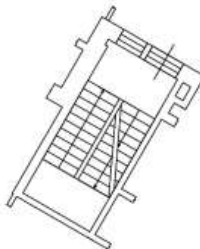
Масштаб: 1:200

Фрагмент плана этажа

2 этаж
2 подъезд



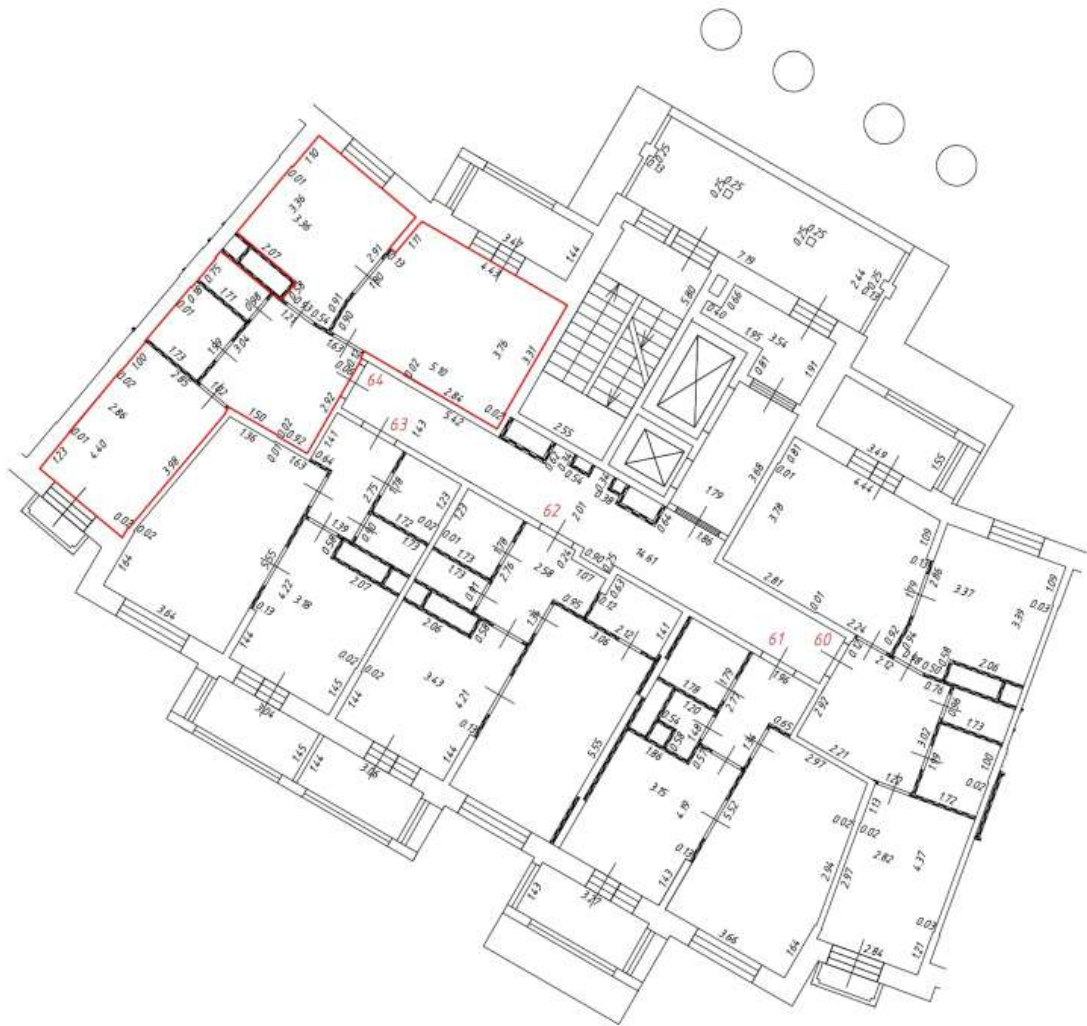
Условные обозначения:

-  - часть границы вновь образованного помещения
 - 1** - номер помещения
 - 6.50 - линейный размер
 -  - стена с дверью
 -  - стена с окном и дверью
 -  - перегородка
 -  - конструкция транзитных коммуникаций
 -  - балкон
 -  - лифтовая шахта
 -  - лоджия
-  - лестница










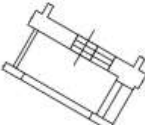
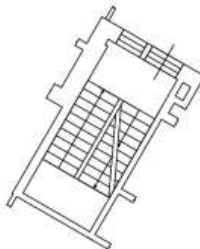
Масштаб: 1:200

Фрагмент плана этажа

2 этаж
2 подъезд



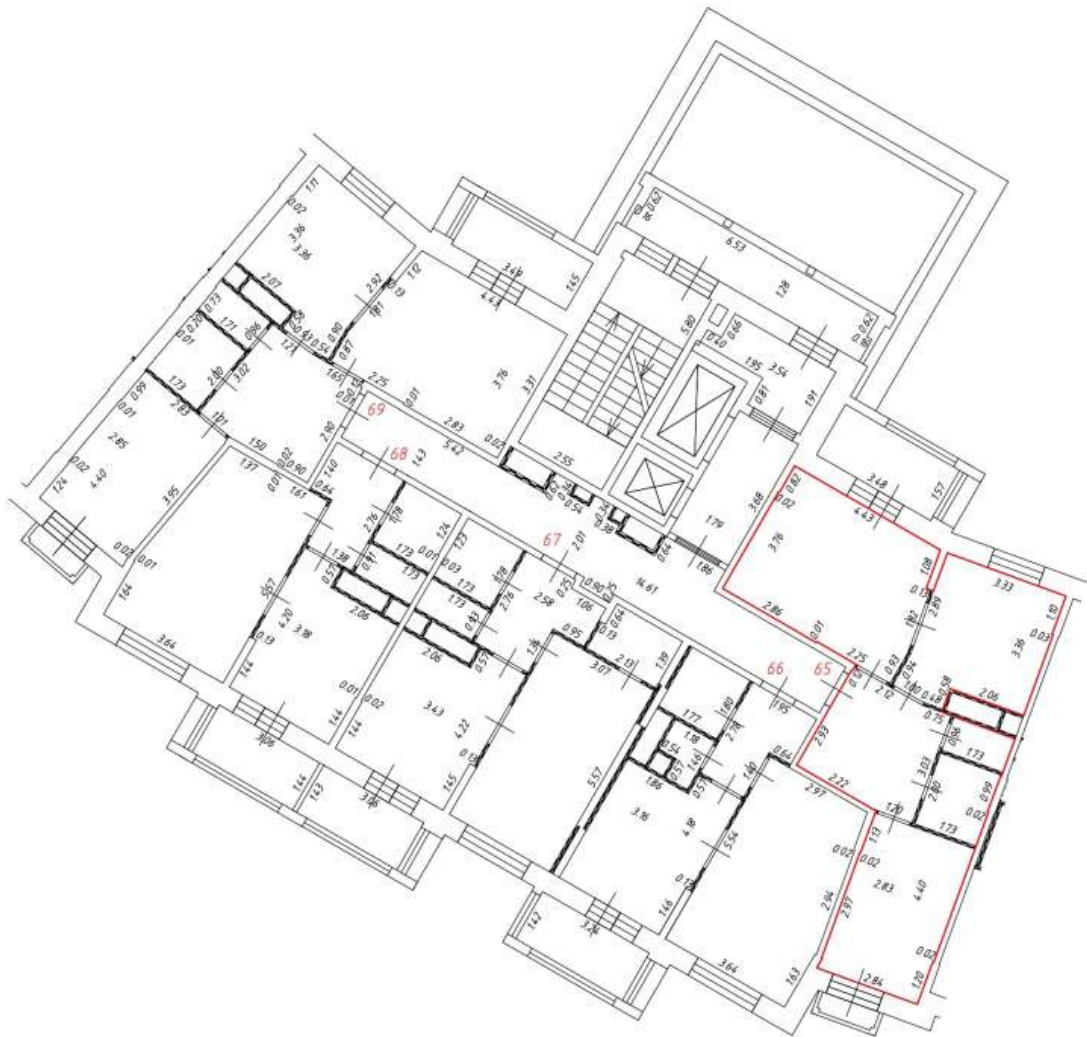
Условные обозначения:

-  - часть границы вновь образованного помещения
 -  - номер помещения
 -  6.50 - линейный размер
 -  - стена с дверью
 -  - стена с окном и дверью
 -  - перегородка
 -  - конструкция транзитных коммуникаций
 -  - балкон
 -  - лифтовая шахта
 -  - лоджия
-  - лестница












Масштаб: 1:200

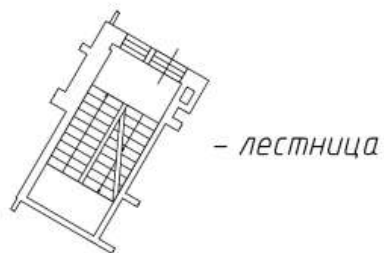
Фрагмент плана этажа

3 этаж
2 подъезд



Условные обозначения:

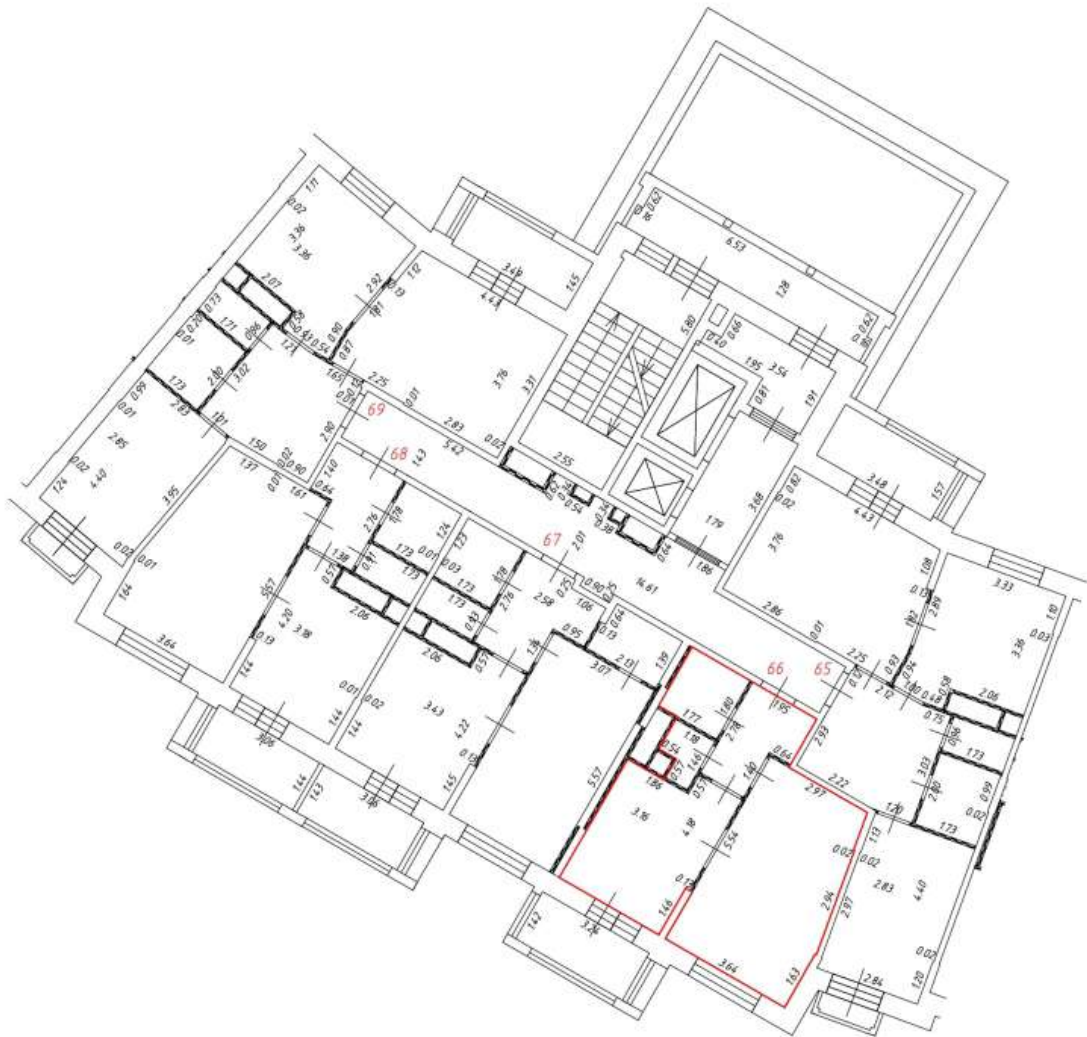
-  - часть границы вновь образованного помещения
-  1 - номер помещения
-  6.50 - линейный размер
-  - стена с дверью
-  - стена с окном и дверью
-  - перегородка
-  - конструкция транзитных коммуникаций
-  - балкон
-  - лифтовая шахта
-  - лоджии
-  - лоджии





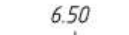

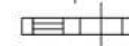

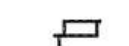

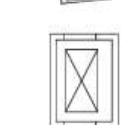


Масштаб: 1:200

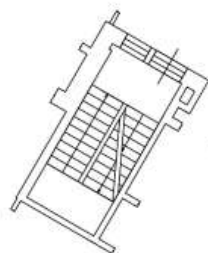
Фрагмент плана этажа

3 этаж
2 подъезд



Условные обозначения:

-  - часть границы вновь образованного помещения
-  - номер помещения
-  6.50 - линейный размер
-  - стена с дверью
-  - стена с окном и дверью
-  - перегородка
-  - конструкция транзитных коммуникаций
-  - балкон
-  - лифтовая шахта
-  - лоджии
-  - лоджии

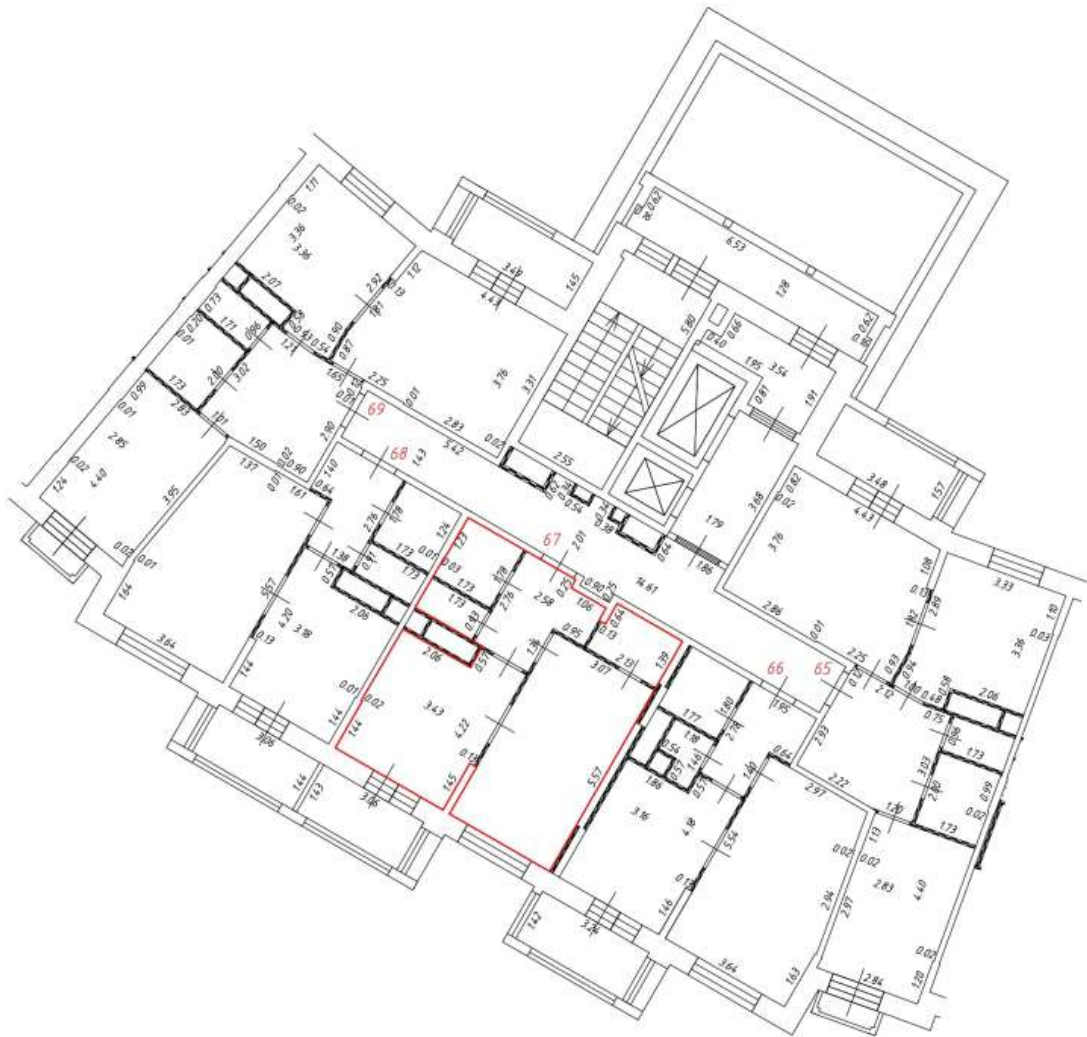


- лестница







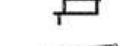




Масштаб: 1:200

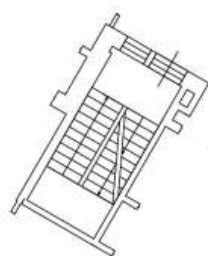
Фрагмент плана этажа

3 этаж
2 подъезд



Условные обозначения:

-  - часть границы вновь образованного помещения
-  - номер помещения
-  - линейный размер
-  - стена с дверью
-  - стена с окном и дверью
-  - перегородка
-  - конструкция транзитных коммуникаций
-  - балкон
-  - лифтовая шахта
-  - лоджии
-  - лоджии

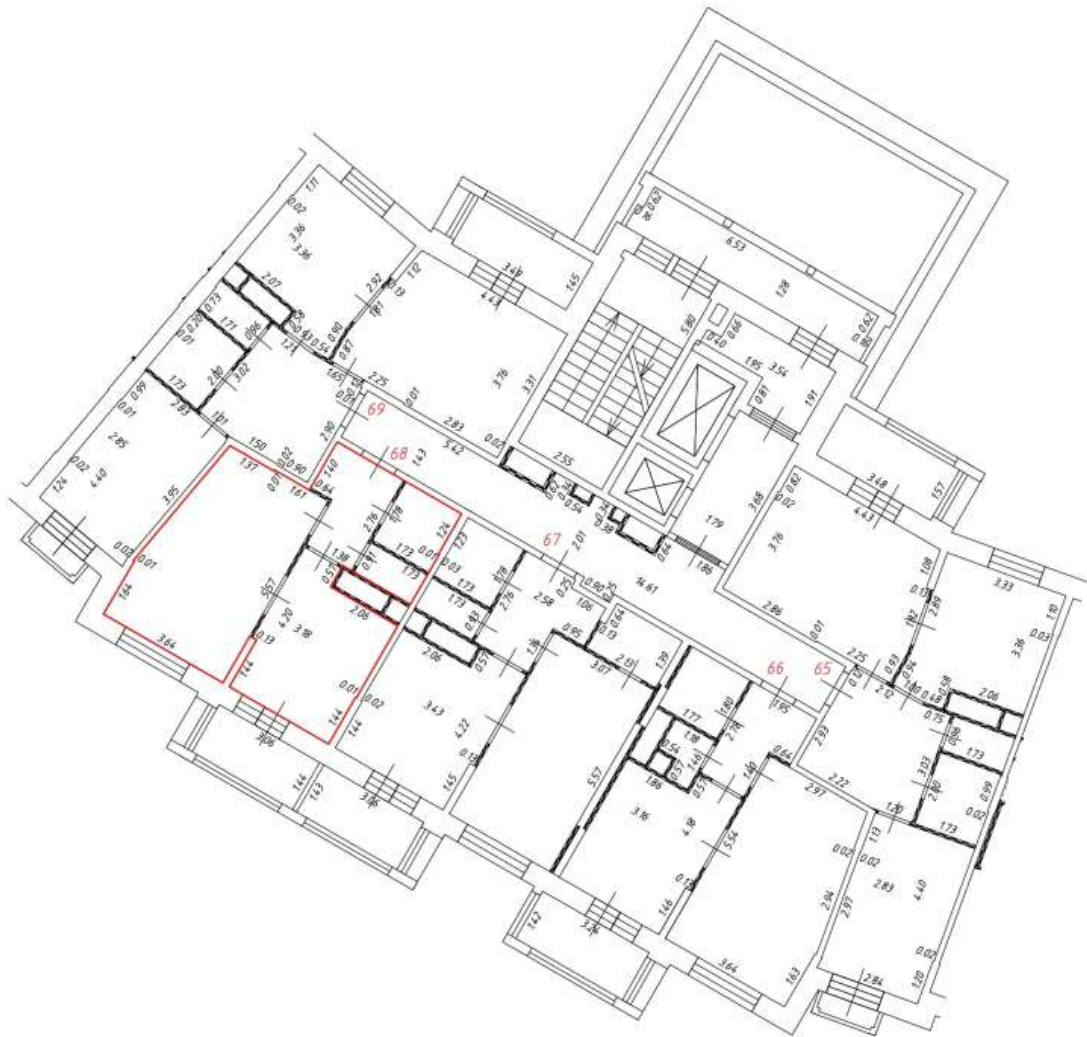


- лестница












Масштаб: 1:200

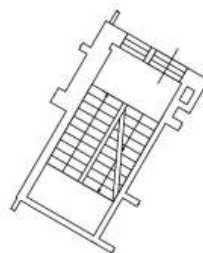
Фрагмент плана этажа

3 этаж
2 подъезд



Условные обозначения:

-  - часть границы вновь образованного помещения
-  - номер помещения
-  6.50 - линейный размер
-  - стена с дверью
-  - стена с окном и дверью
-  - перегородка
-  - конструкция транзитных коммуникаций
-  - балкон
-  - лифтовая шахта
-  - лоджии
- 

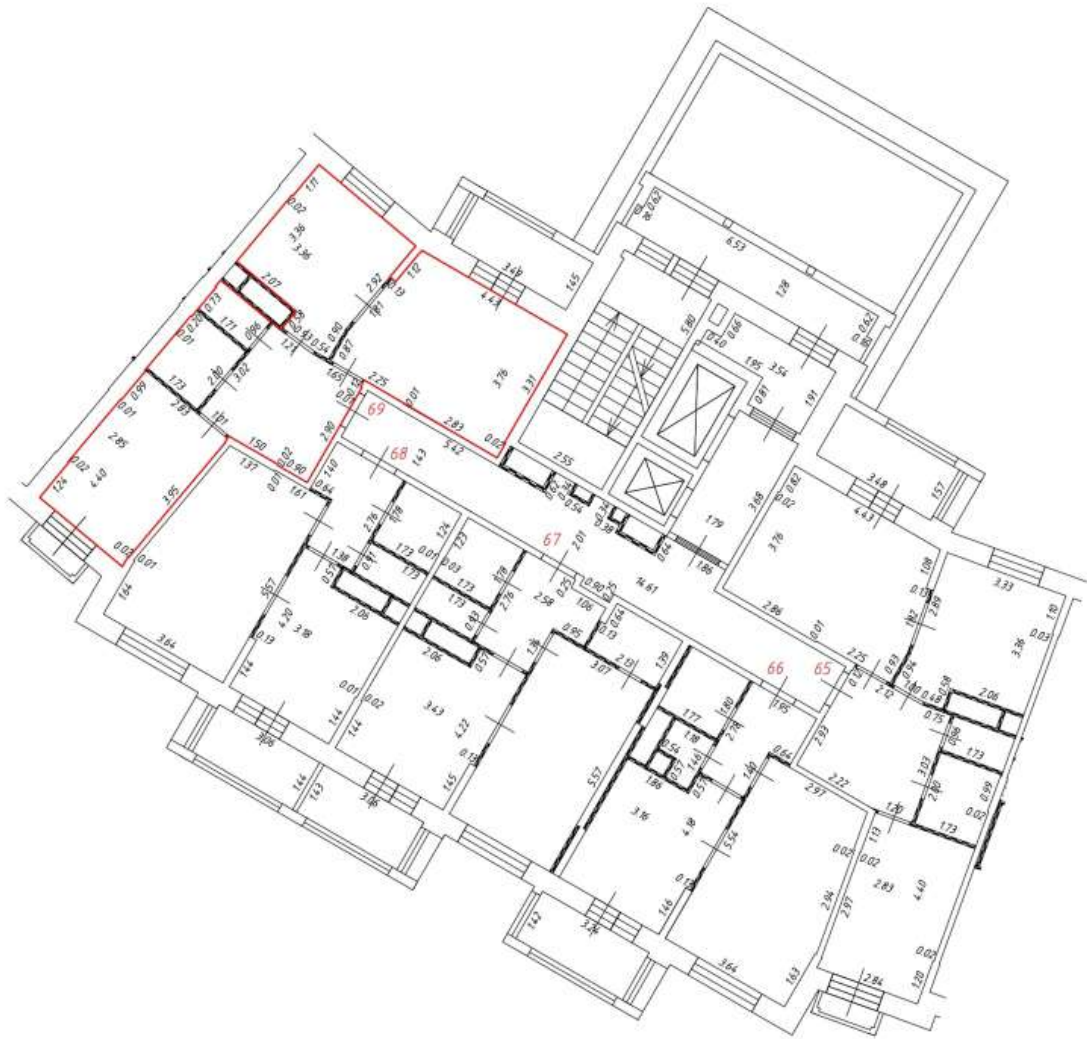


- лестница












Масштаб: 1:200

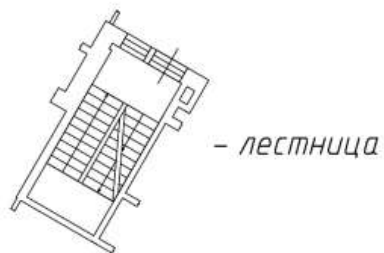
Фрагмент плана этажа

3 этаж
2 подъезд



Условные обозначения:

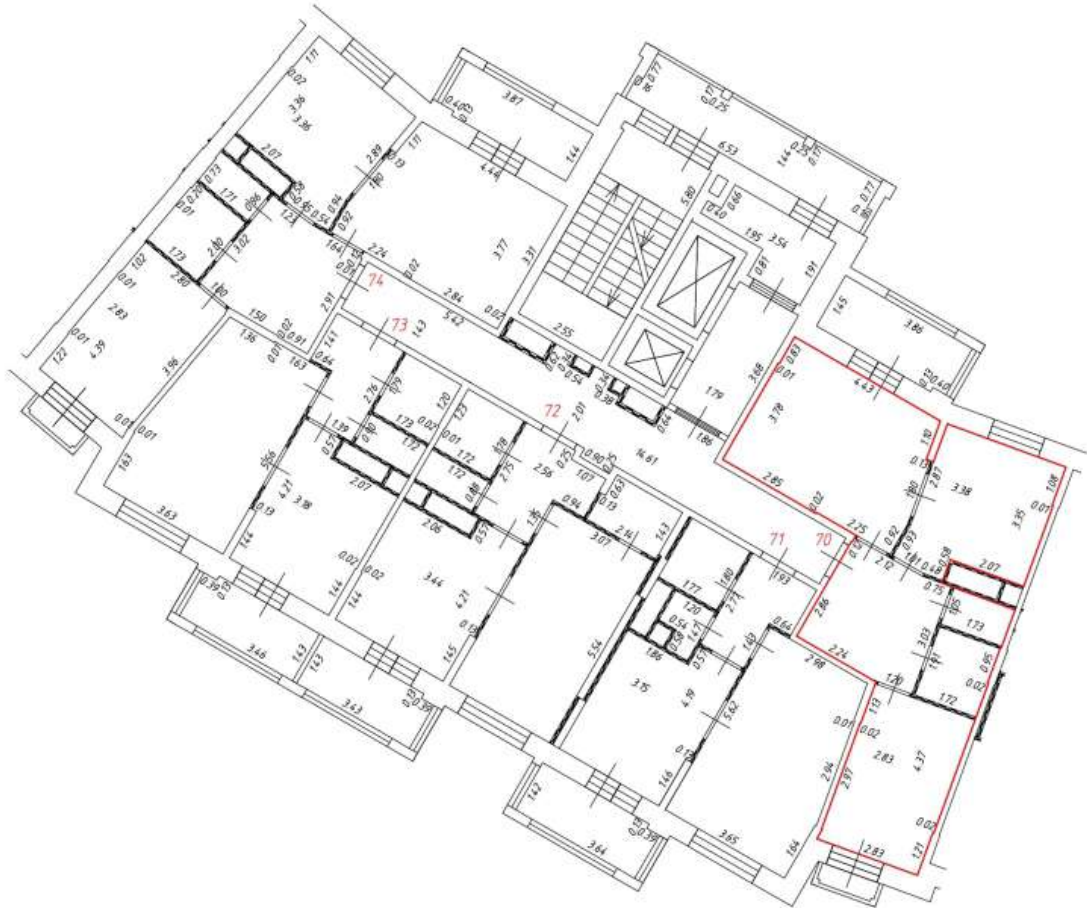
-  - часть границы вновь образованного помещения
-  - номер помещения
-  6.50 - линейный размер
-  - стена с дверью
-  - стена с окном и дверью
-  - перегородка
-  - конструкция транзитных коммуникаций
-  - балкон
-  - лифтовая шахта
-  - лоджии
- 







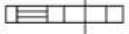






Масштаб: 1:200

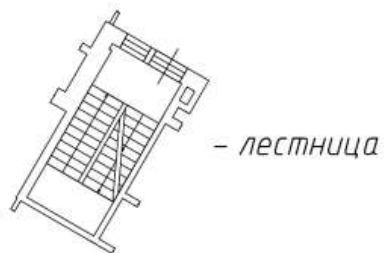
Фрагмент плана этажа

4 этаж
2 подъезд



Условные обозначения:

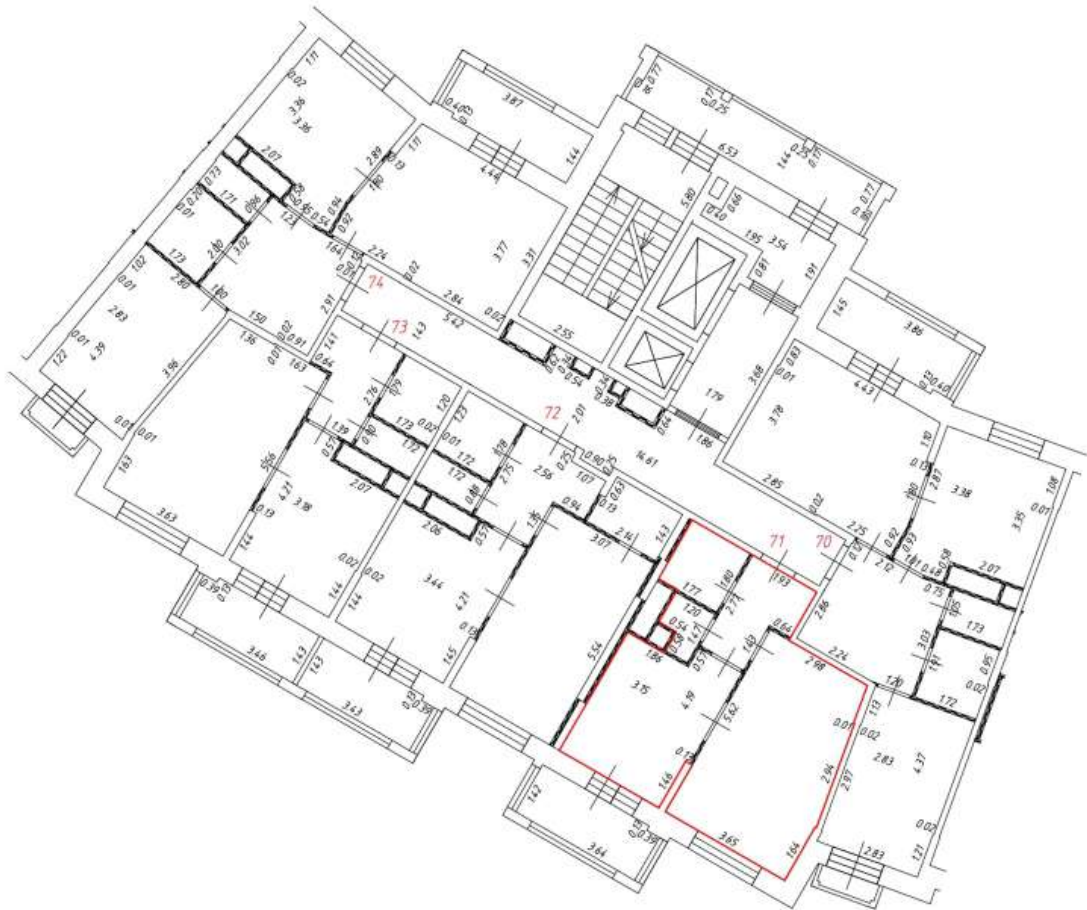
-  - часть границы вновь образованного помещения
-  - номер помещения
-  6.50 - линейный размер
-  - стена с дверью
-  - стена с окном и дверью
-  - перегородка
-  - конструкция транзитных коммуникаций
-  - балкон
-  - лифтовая шахта
-  - лоджии
- 




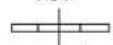







Масштаб: 1:200

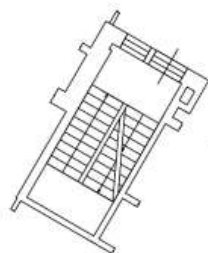
Фрагмент плана этажа

4 этаж
2 подъезд



Условные обозначения:

-  - часть границы вновь образованного помещения
- 1** - номер помещения
- 6.50 - линейный размер
-  - стена с дверью
-  - стена с окном и дверью
-  - перегородка
-  - конструкция транзитных коммуникаций
-  - балкон
-  - лифтовая шахта
-  - лоджии
-  - лоджии

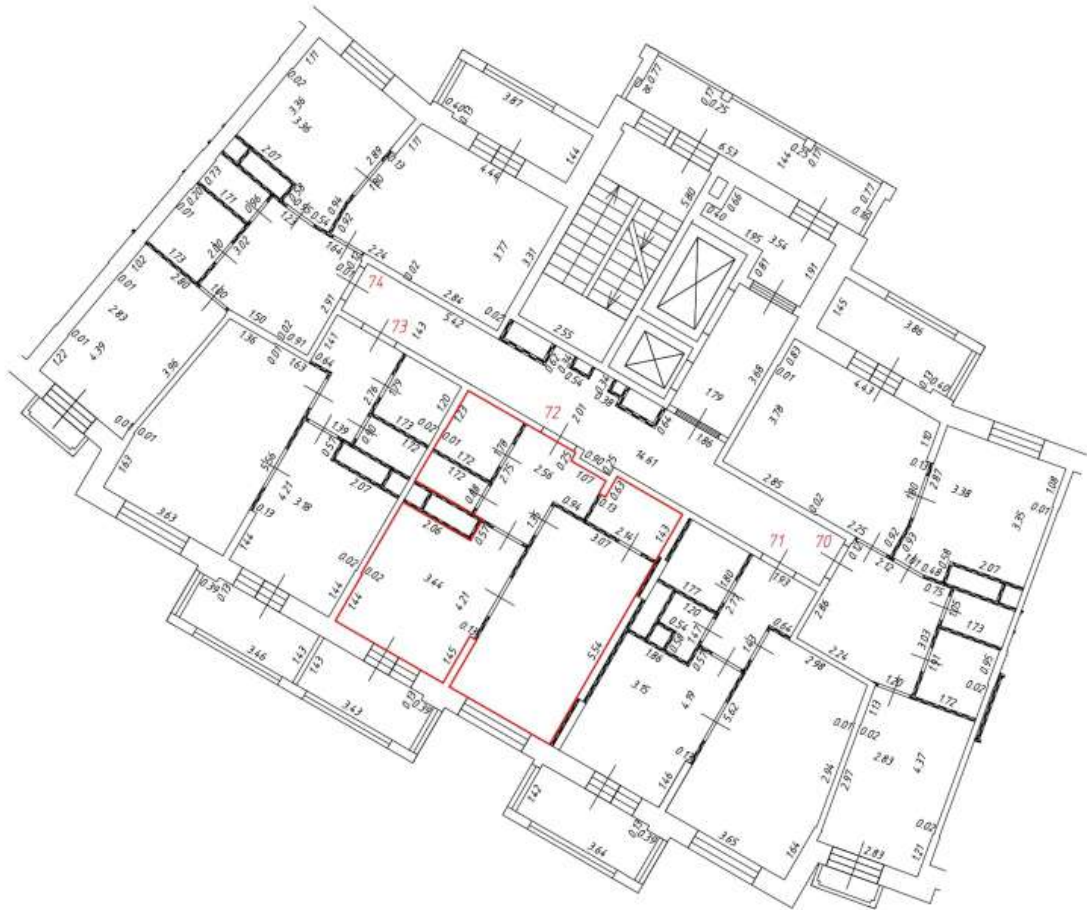


- лестница



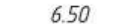








Масштаб: 1:200

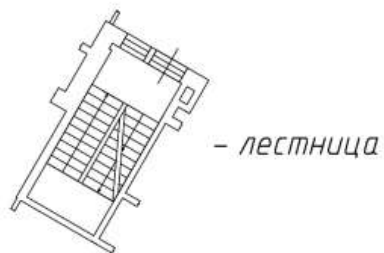
Фрагмент плана этажа

4 этаж
2 подъезд



Условные обозначения:

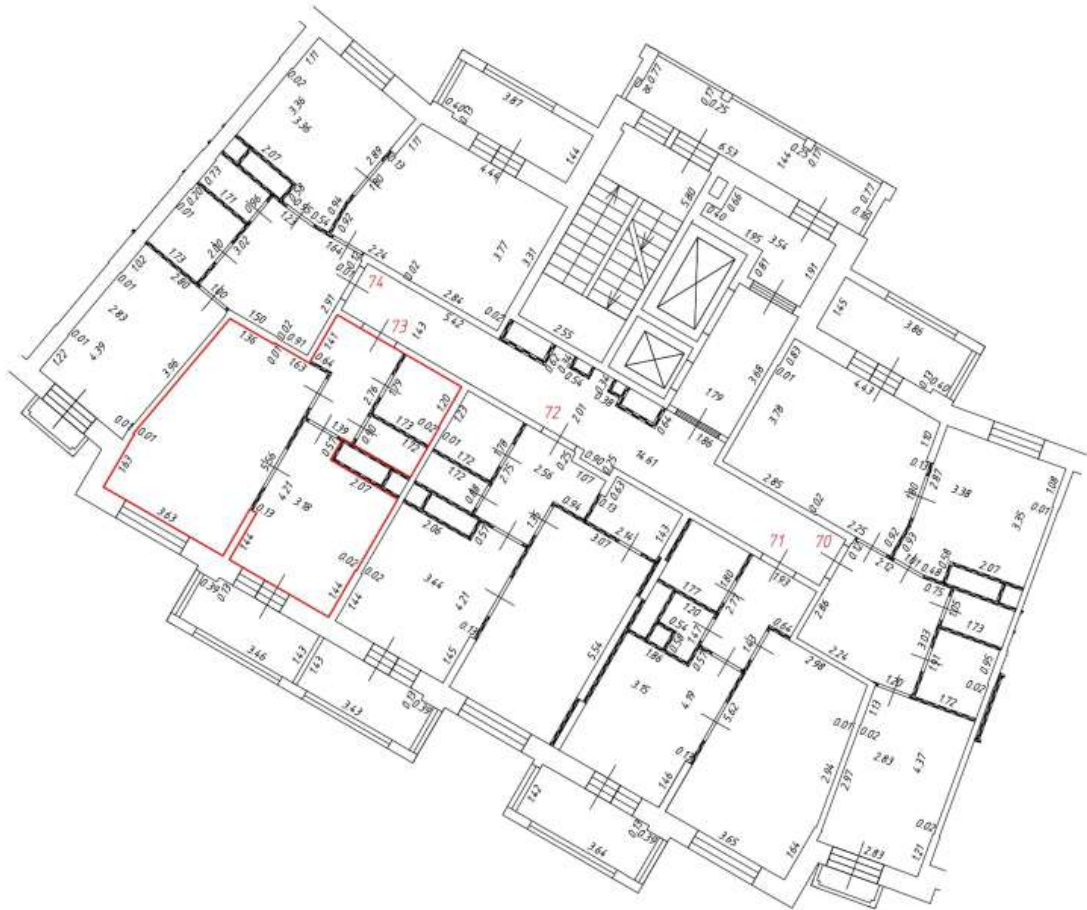
-  - часть границы вновь образованного помещения
-  - номер помещения
-  6.50 - линейный размер
-  - стена с дверью
-  - стена с окном и дверью
-  - перегородка
-  - конструкция транзитных коммуникаций
-  - балкон
-  - лифтовая шахта
-  - лоджии
-  - лоджии












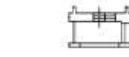

Масштаб: 1:200

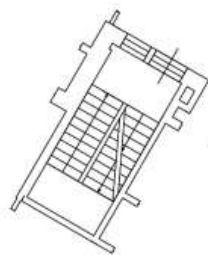
Фрагмент плана этажа

4 этаж
2 подъезд



Условные обозначения:

-  - часть границы вновь образованного помещения
- 1**
6.50
 - номер помещения
-  - линейный размер
-  - стена с дверью
-  - стена с окном и дверью
-  - перегородка
-  - конструкция транзитных коммуникаций
-  - балкон
-  - лифтовая шахта
-  - лоджии
-  - лоджии

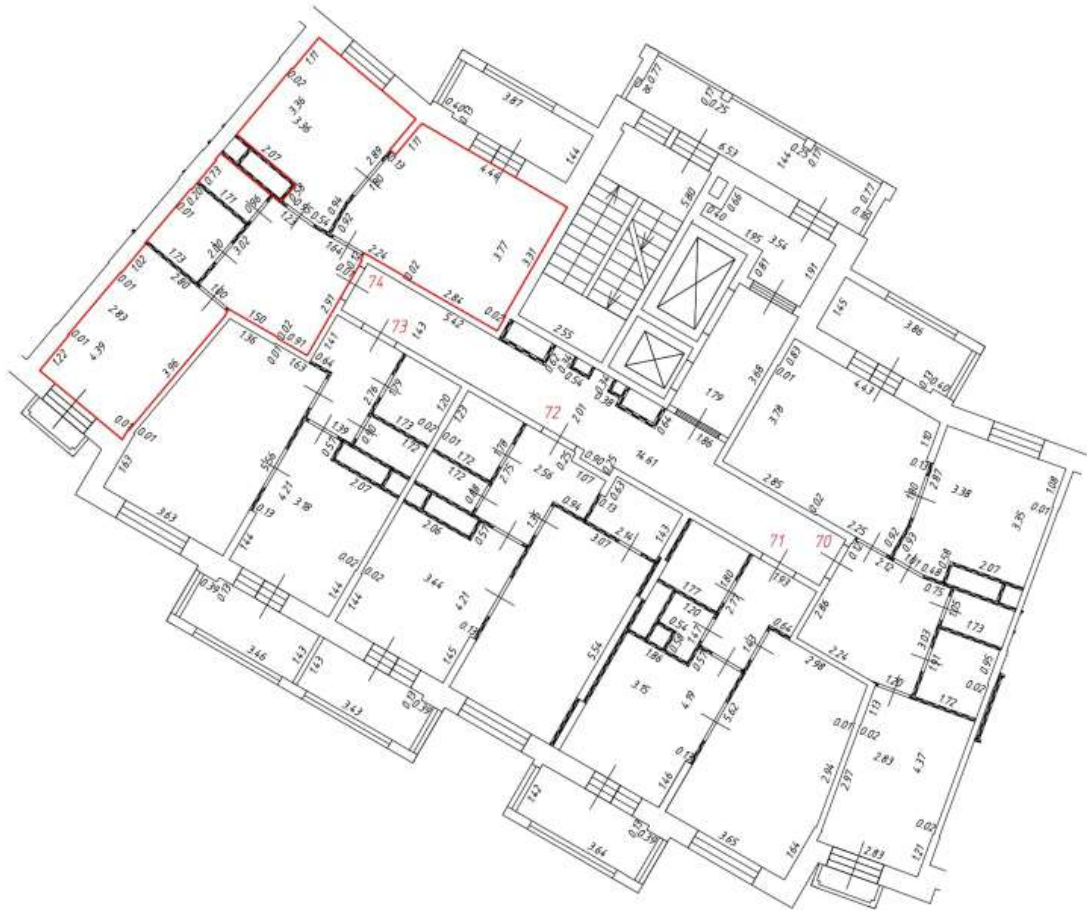


- лестница












Масштаб: 1:200

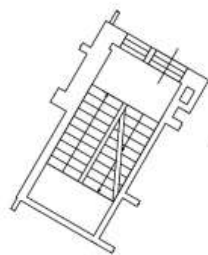
Фрагмент плана этажа

4 этаж
2 подъезд



Условные обозначения:

-  - часть границы вновь образованного помещения
-  - номер помещения
-  6.50 - линейный размер
-  - стена с дверью
-  - стена с окном и дверью
-  - перегородка
-  - конструкция транзитных коммуникаций
-  - балкон
-  - лифтовая шахта
-  - лоджии
-  - лоджии



- лестница





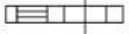






Масштаб: 1:200

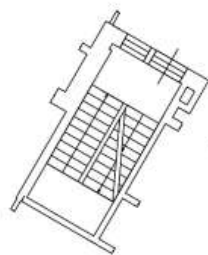
Фрагмент плана этажа

5 этаж
2 подъезд



Условные обозначения:

-  - часть границы вновь образованного помещения
-  - номер помещения
-  6.50 - линейный размер
-  - стена с дверью
-  - стена с окном и дверью
-  - перегородка
-  - конструкция транзитных коммуникаций
-  - балкон
-  - лифтовая шахта
-  - лоджии
- 

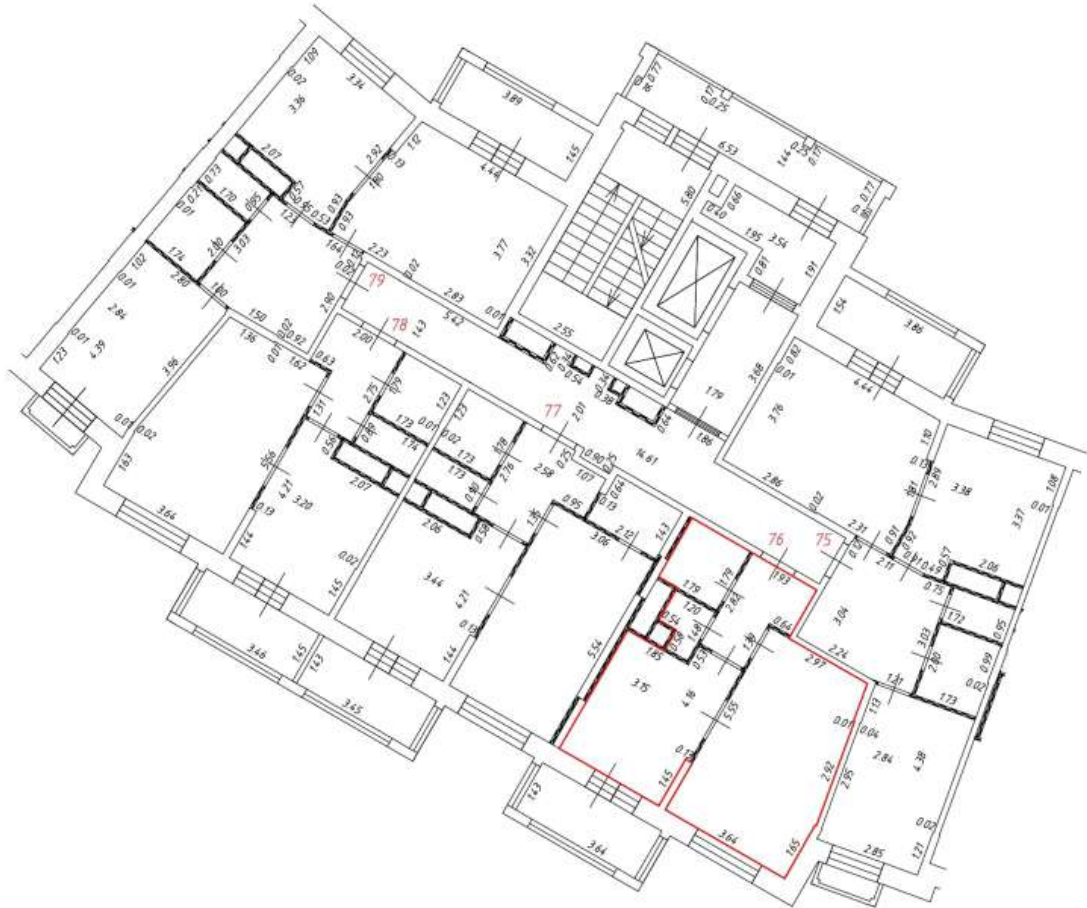


- лестница



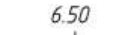

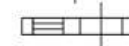

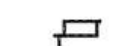

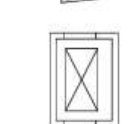


Масштаб: 1:200

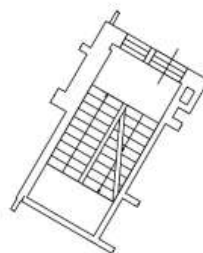
Фрагмент плана этажа

5 этаж
2 подъезд



Условные обозначения:

-  - часть границы вновь образованного помещения
-  - номер помещения
-  6.50 - линейный размер
-  - стена с дверью
-  - стена с окном и дверью
-  - перегородка
-  - конструкция транзитных коммуникаций
-  - балкон
-  - лифтовая шахта
-  - лоджии
- 

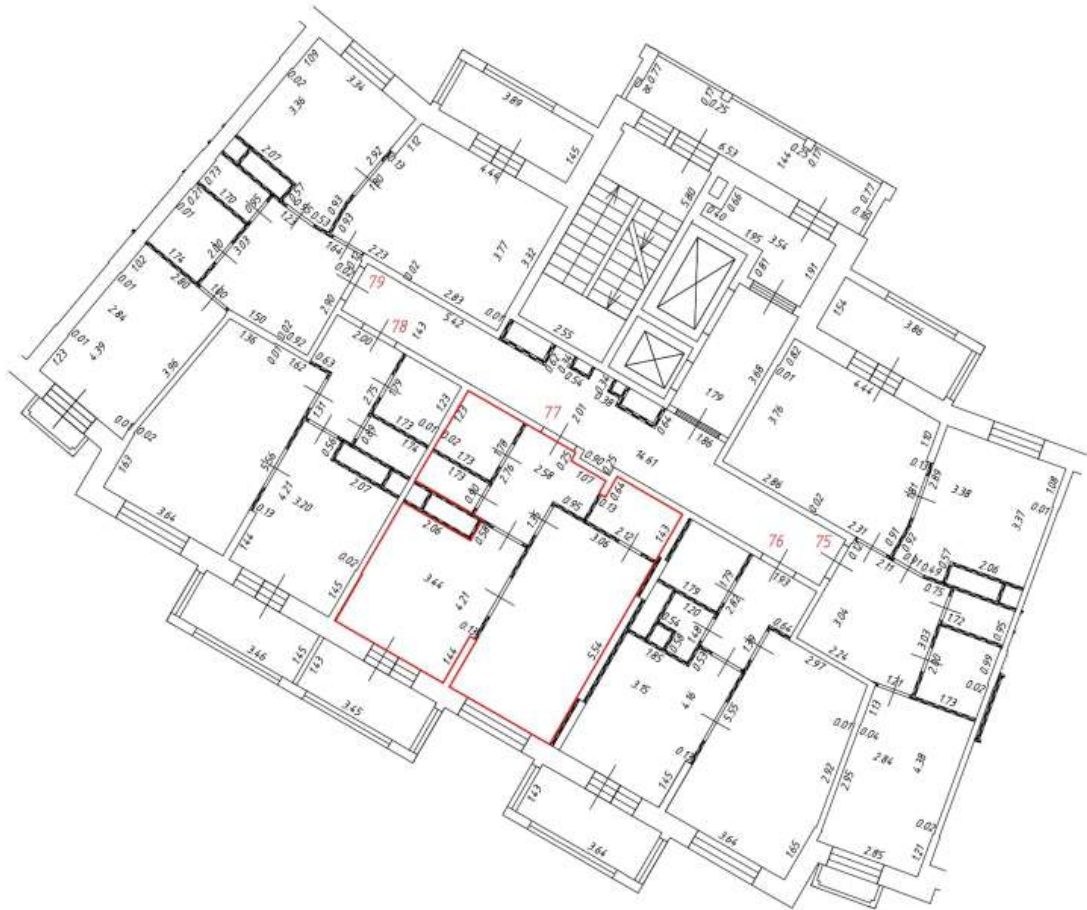


- лестница












Масштаб: 1:200

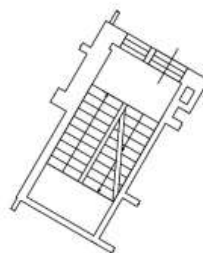
Фрагмент плана этажа

5 этаж
2 подъезд



Условные обозначения:

-  - часть границы вновь образованного помещения
-  - номер помещения
-  6.50 - линейный размер
-  - стена с дверью
-  - стена с окном и дверью
-  - перегородка
-  - конструкция транзитных коммуникаций
-  - балкон
-  - лифтовая шахта
-  - лоджии
-  - лоджии

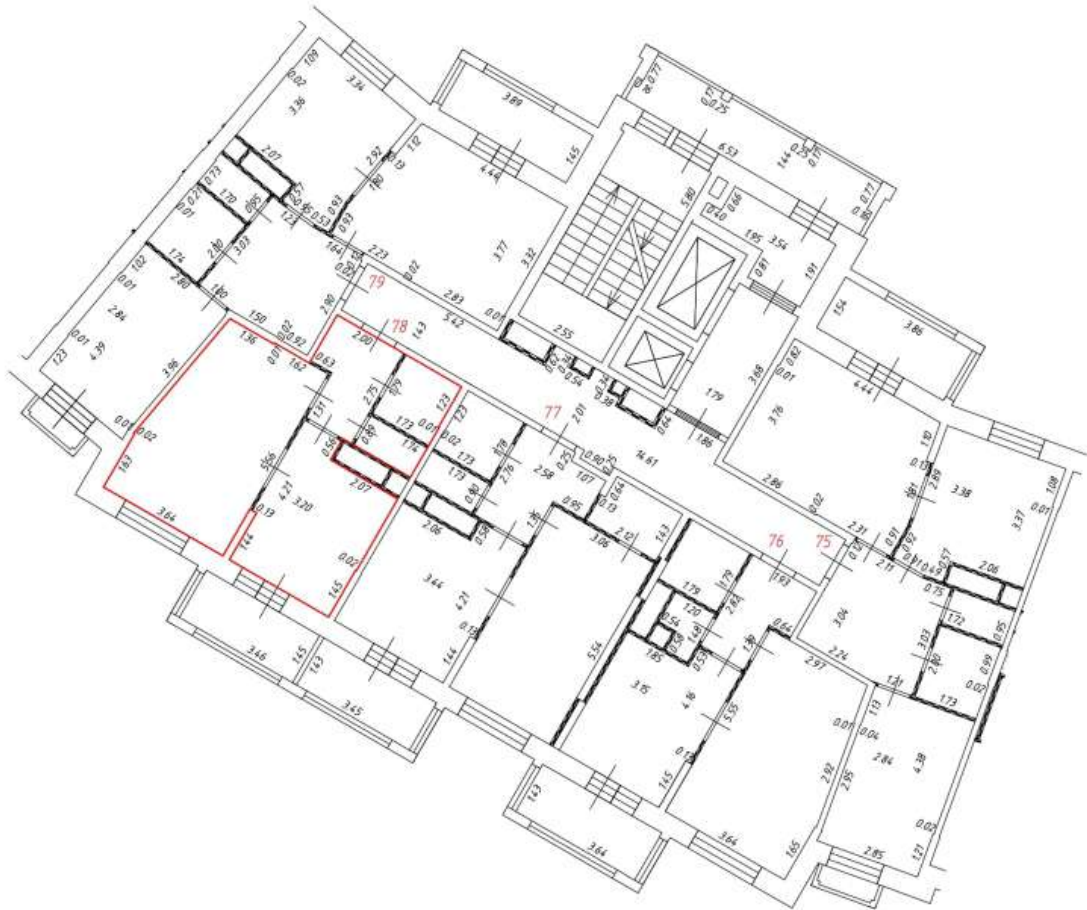


- лестница










Масштаб: 1:200

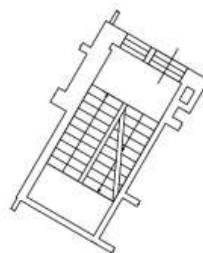
Фрагмент плана этажа

5 этаж
2 подъезд



Условные обозначения:

-  - часть границы вновь образованного помещения
- 1** - номер помещения
- 6.50 - линейный размер
-  - стена с дверью
-  - стена с окном и дверью
-  - перегородка
-  - конструкция транзитных коммуникаций
-  - балкон
-  - лифтовая шахта
-  - лоджии
- 

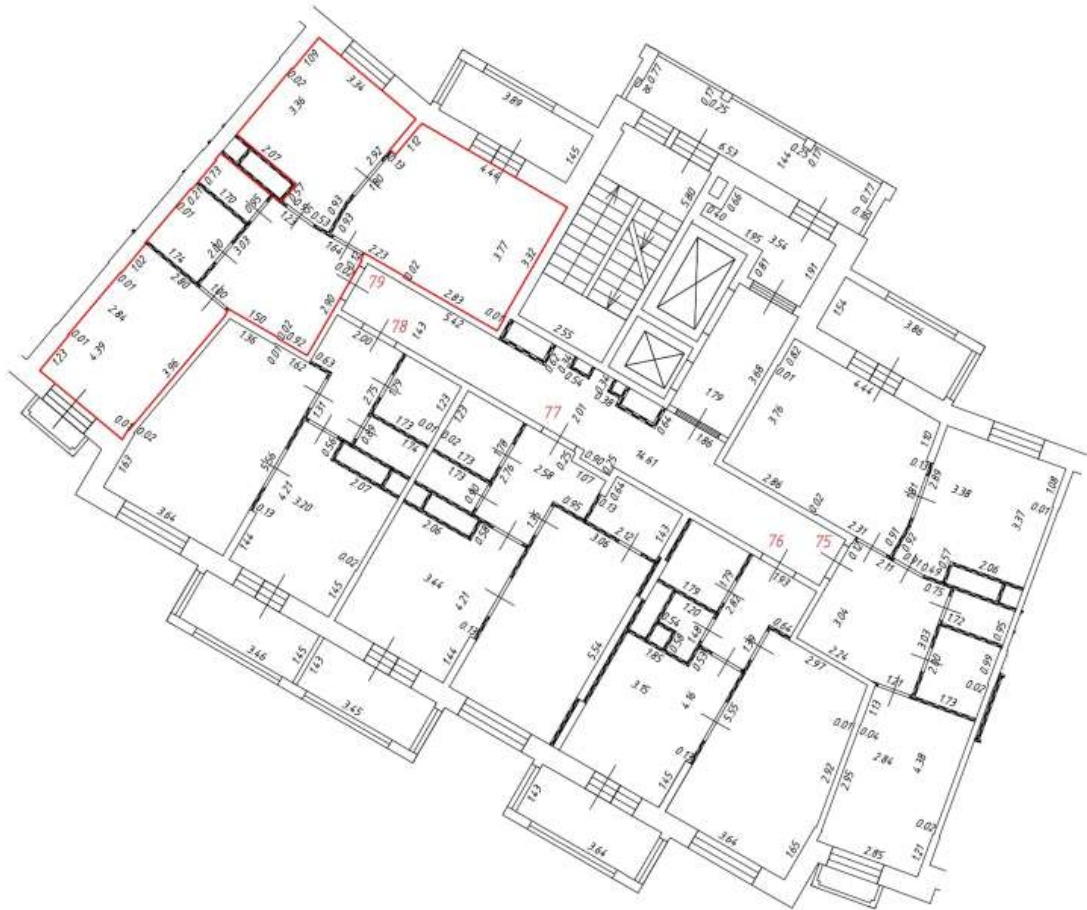


- лестница













Масштаб: 1:200

Фрагмент плана этажа

5 этаж
2 подъезд



Условные обозначения:

-  - часть границы вновь образованного помещения
- 1**
6.50
 - номер помещения
-  - линейный размер
-  - стена с дверью
-  - стена с окном и дверью
-  - перегородка
-  - конструкция транзитных коммуникаций
-  - балкон
-  - лифтовая шахта
-  - лестница
-  - лоджии
-  - лоджии












Масштаб: 1:200

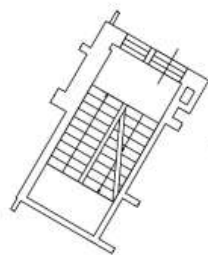
Фрагмент плана этажа

6 этаж
2 подъезд



Условные обозначения:

-  - часть границы вновь образованного помещения
-  - номер помещения
-  - линейный размер
-  - стена с дверью
-  - стена с окном и дверью
-  - перегородка
-  - конструкция транзитных коммуникаций
-  - балкон
-  - лифтовая шахта
-  - лоджии
-  - лоджии

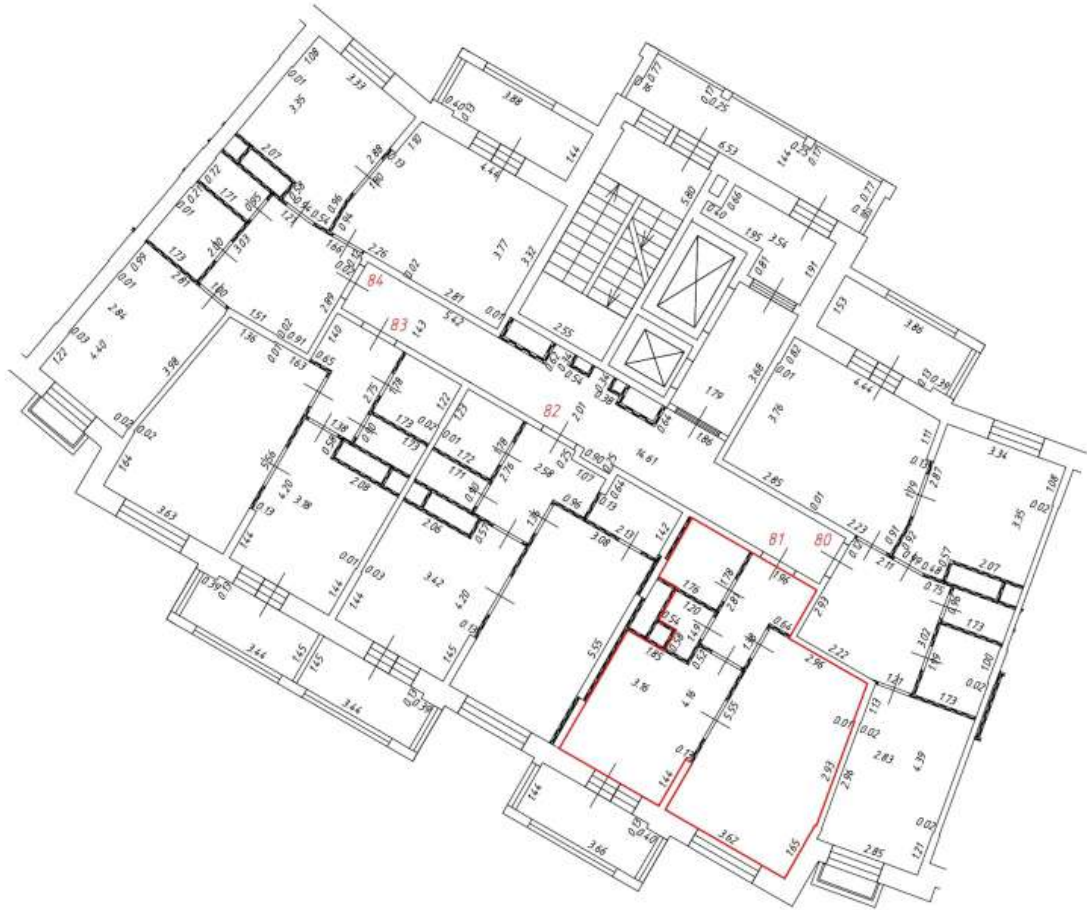


- лестница











Масштаб: 1:200

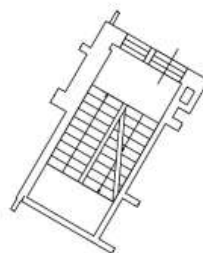
Фрагмент плана этажа

6 этаж
2 подъезд



Условные обозначения:

-  - часть границы вновь образованного помещения
-  1 - номер помещения
-  6.50 - линейный размер
-  - стена с дверью
-  - стена с окном и дверью
-  - перегородка
-  - конструкция транзитных коммуникаций
-  - балкон
-  - лифтовая шахта
-  - лоджии

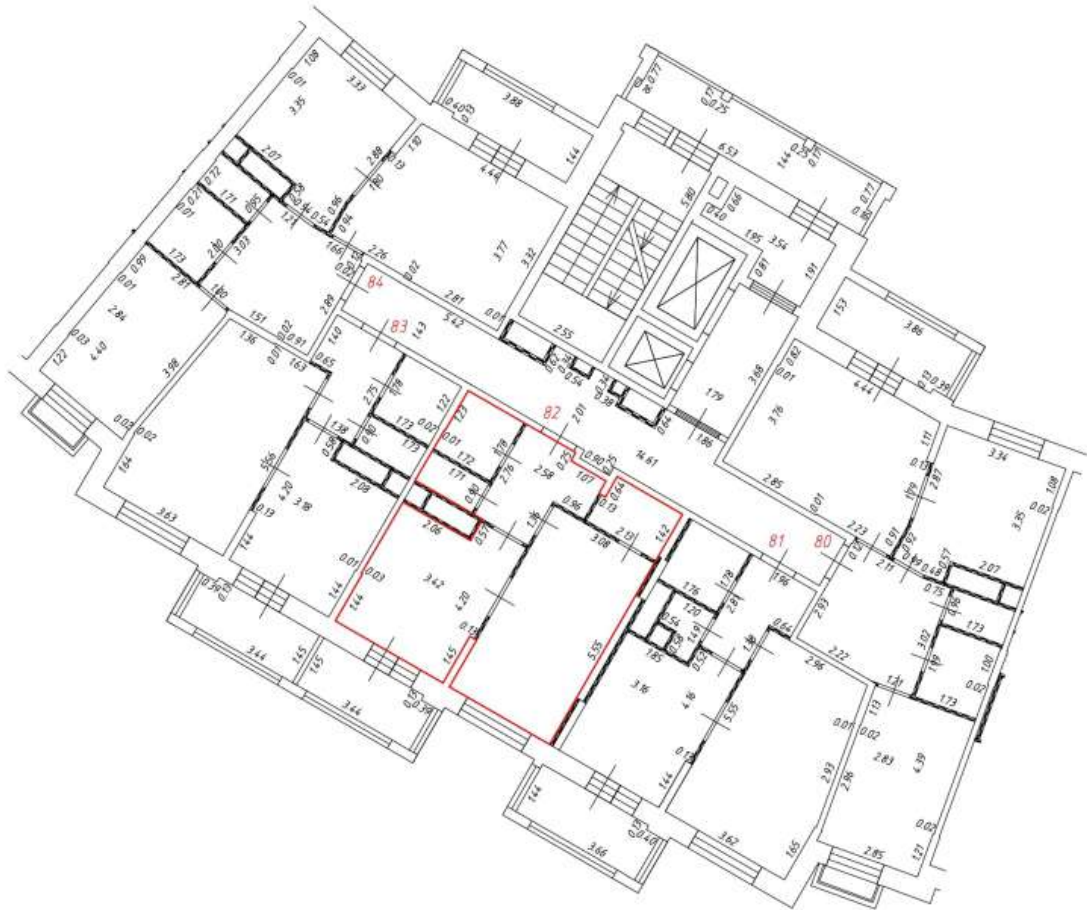


- лестница



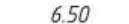







Масштаб: 1:200

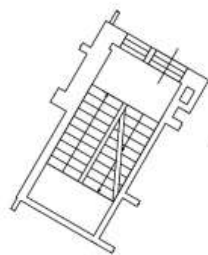
Фрагмент плана этажа

6 этаж
2 подъезд



Условные обозначения:

-  - часть границы вновь образованного помещения
-  1 - номер помещения
-  6.50 - линейный размер
-  - стена с дверью
-  - стена с окном и дверью
-  - перегородка
-  - конструкция транзитных коммуникаций
-  - балкон
-  - лифтовая шахта
-  - лоджии

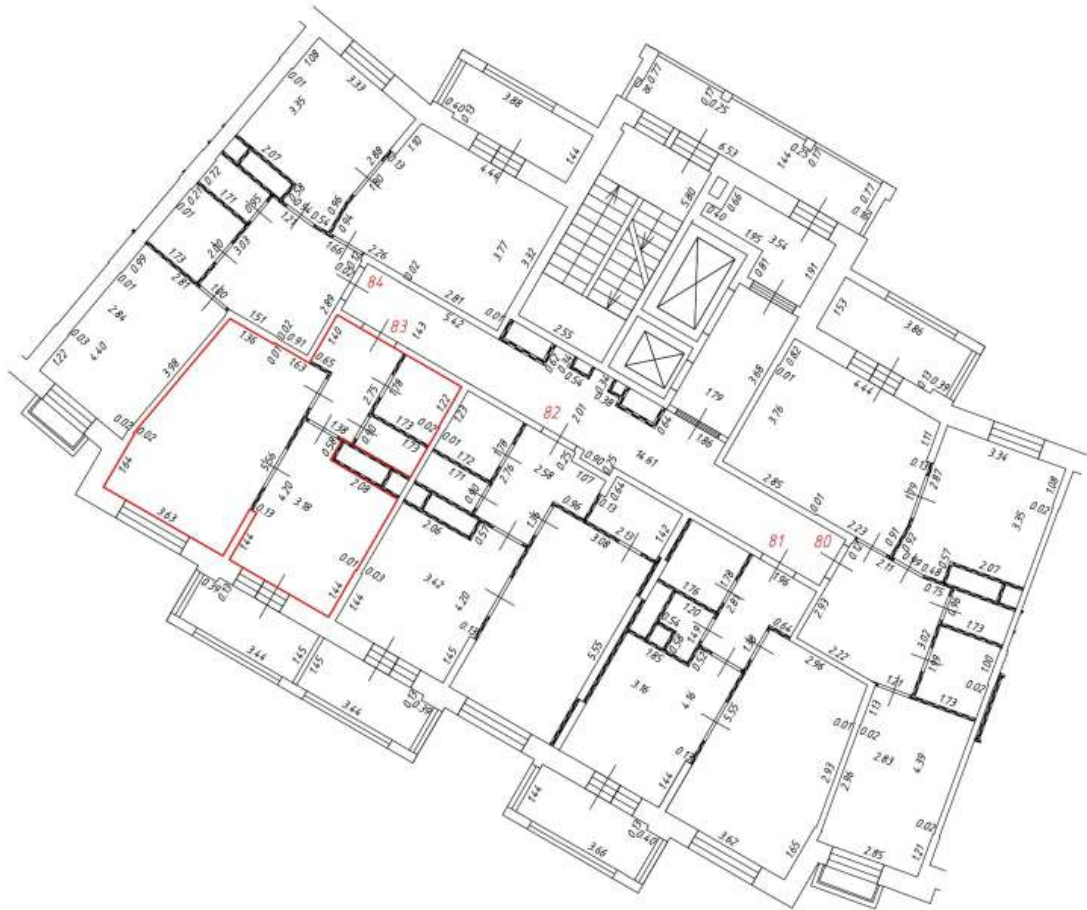


- лестница












Масштаб: 1:200

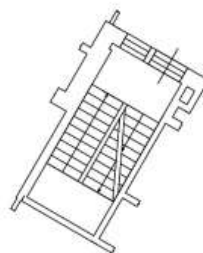
Фрагмент плана этажа

6 этаж
2 подъезд



Условные обозначения:

-  - часть границы вновь образованного помещения
-  - номер помещения
-  6.50 - линейный размер
-  - стена с дверью
-  - стена с окном и дверью
-  - перегородка
-  - конструкция транзитных коммуникаций
-  - балкон
-  - лифтовая шахта
-  - лоджии
- 

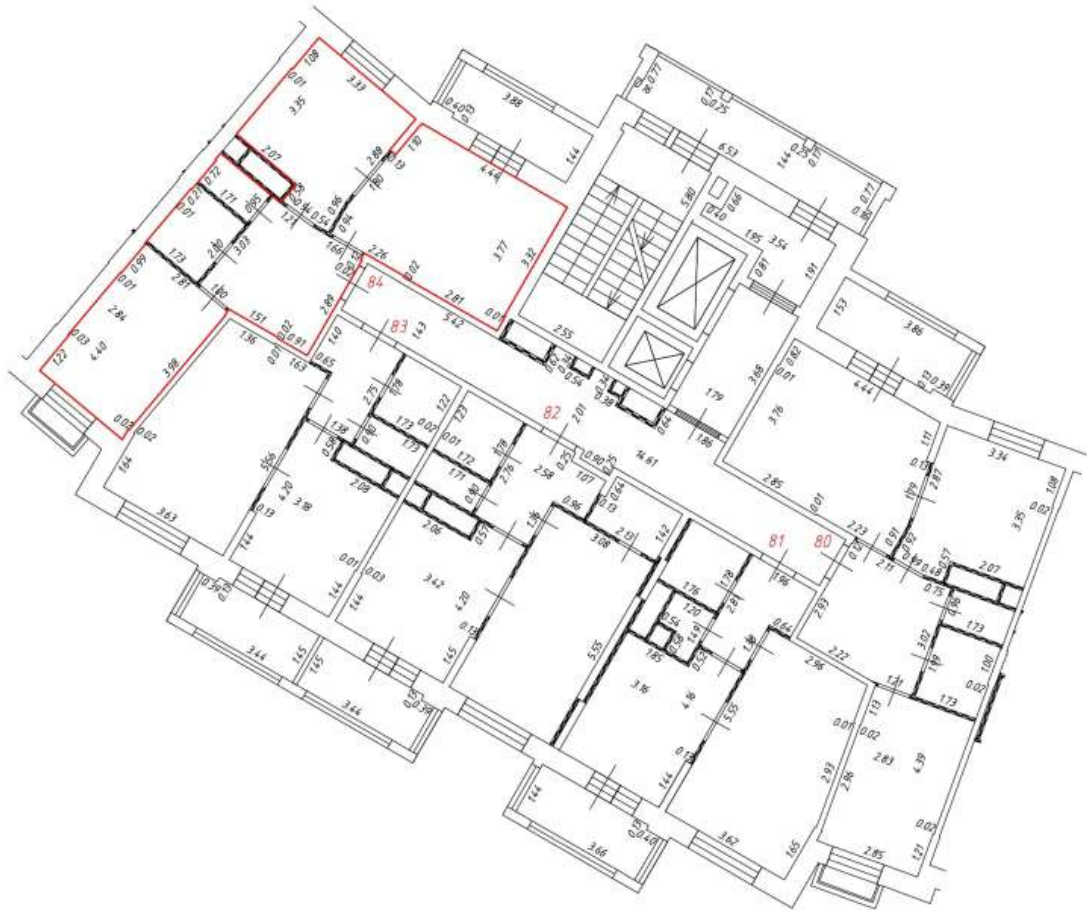


- лестница










Масштаб: 1:200

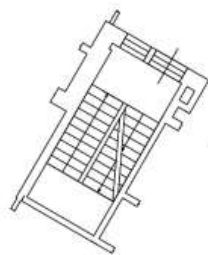
Фрагмент плана этажа

6 этаж
2 подъезд



Условные обозначения:

-  - часть границы вновь образованного помещения
- 1** - номер помещения
- 6.50 - линейный размер
-  - стена с дверью
-  - стена с окном и дверью
-  - перегородка
-  - конструкция транзитных коммуникаций
-  - балкон
-  - лифтовая шахта
-  - лоджии
-  - лоджии



- лестница












Масштаб: 1:200

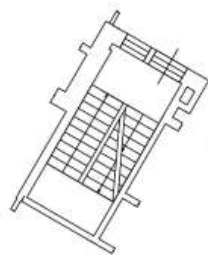
Фрагмент плана этажа

7 этаж
2 подъезд



Условные обозначения:

-  - часть границы вновь образованного помещения
-  - номер помещения
-  6.50 - линейный размер
-  - стена с дверью
-  - стена с окном и дверью
-  - перегородка
-  - конструкция транзитных коммуникаций
-  - балкон
-  - лифтовая шахта
-  - лоджии
-  - лоджии



- лестница










Масштаб: 1:200

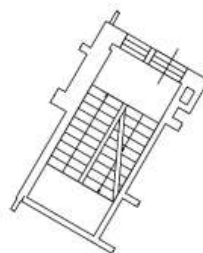
Фрагмент плана этажа

7 этаж
2 подъезд



Условные обозначения:

-  - часть границы вновь образованного помещения
- 1** - номер помещения
- 6.50** - линейный размер
-  - стена с дверью
-  - стена с окном и дверью
-  - перегородка
-  - конструкция транзитных коммуникаций
-  - балкон
-  - лифтовая шахта
-  - лоджии
- 



- лестница












Масштаб: 1:200

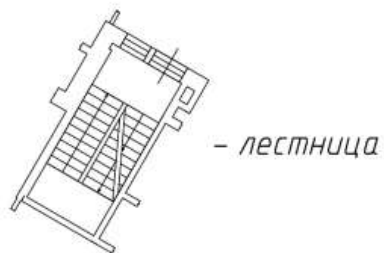
Фрагмент плана этажа

7 этаж
2 подъезд



Условные обозначения:

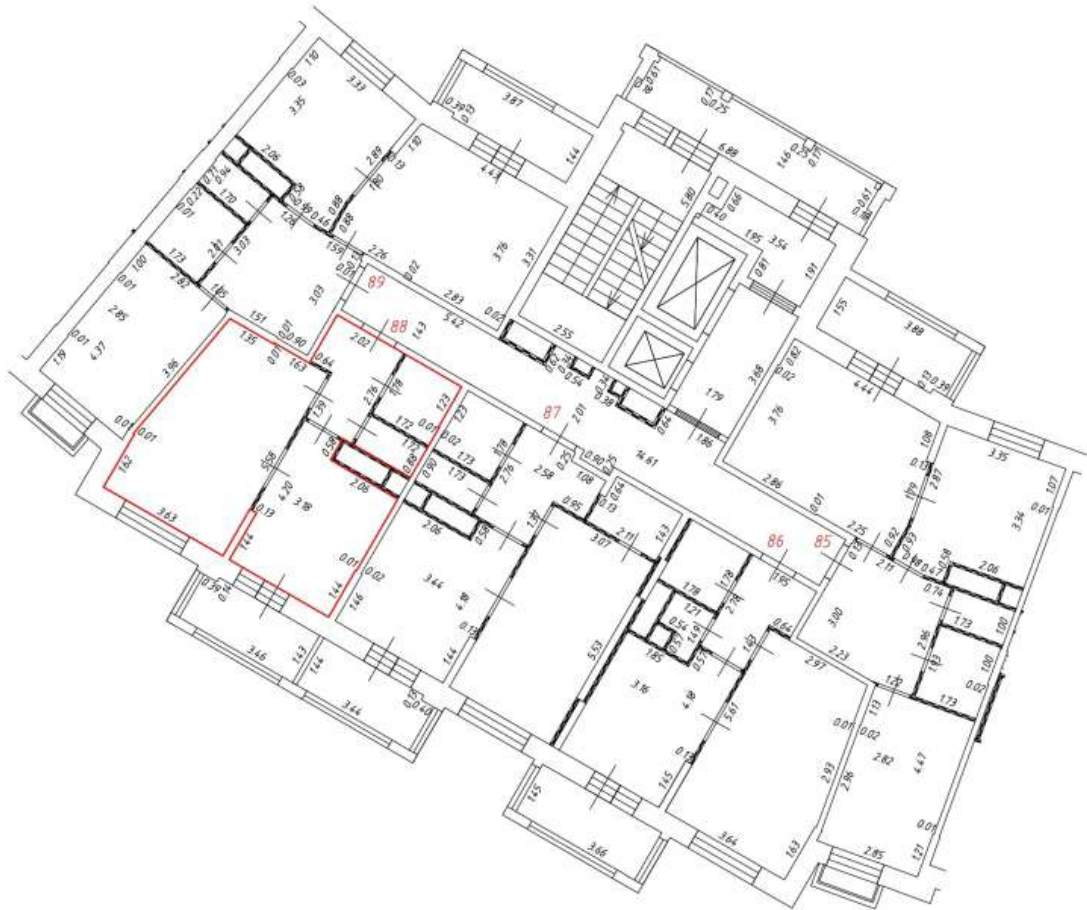
-  - часть границы вновь образованного помещения
-  - номер помещения
-  6.50 - линейный размер
-  - стена с дверью
-  - стена с окном и дверью
-  - перегородка
-  - конструкция транзитных коммуникаций
-  - балкон
-  - лифтовая шахта
-  - лоджии
- 














Масштаб: 1:200

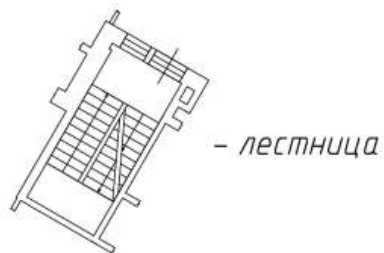
Фрагмент плана этажа

7 этаж
2 подъезд



Условные обозначения:

-  - часть границы вновь образованного помещения
-  - номер помещения
-  6.50 - линейный размер
-  - стена с дверью
-  - стена с окном и дверью
-  - перегородка
-  - конструкция транзитных коммуникаций
-  - балкон
-  - лифтовая шахта
-  - лоджии
- 














Масштаб: 1:200

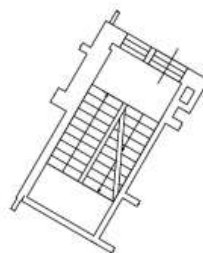
Фрагмент плана этажа

7 этаж
2 подъезд



Условные обозначения:

-  - часть границы вновь образованного помещения
-  - номер помещения
-  6.50 - линейный размер
-  - стена с дверью
-  - стена с окном и дверью
-  - перегородка
-  - конструкция транзитных коммуникаций
-  - балкон
-  - лифтовая шахта
-  - лоджии
-  - лоджии

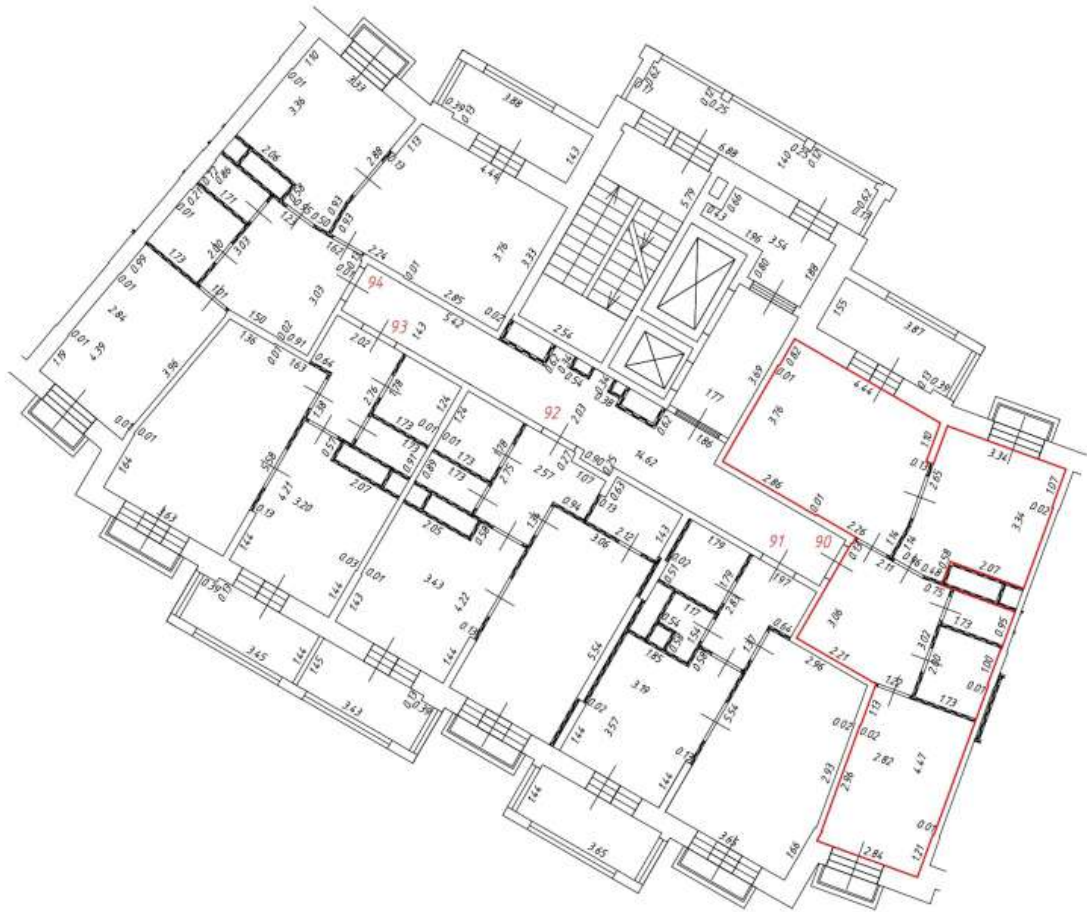


- лестница












Масштаб: 1:200

Фрагмент плана этажа

8 этаж
2 подъезд



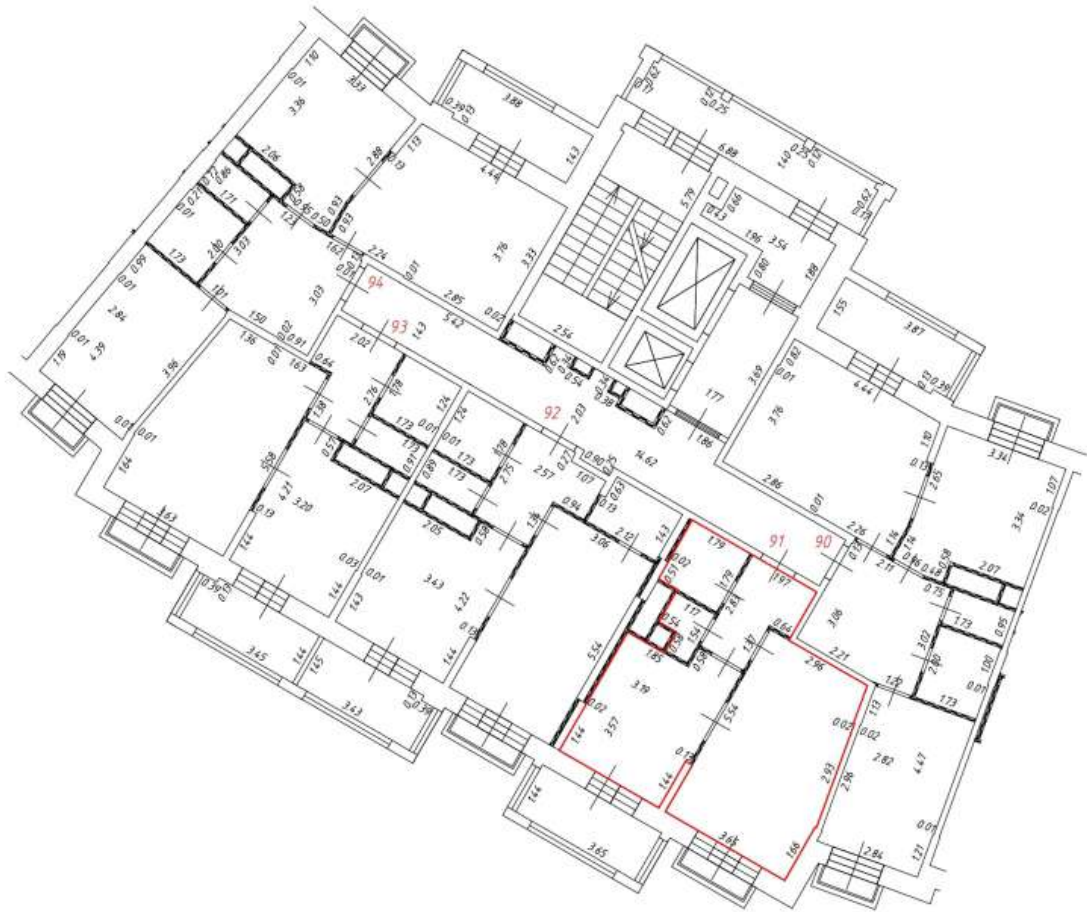
Условные обозначения:

-  - часть границы вновь образованного помещения
-  1 - номер помещения
-  6.50 - линейный размер
-  - стена с дверью
-  - стена с окном и дверью
-  - перегородка
-  - конструкция транзитных коммуникаций
-  - балкон
-  - лифтовая шахта
-  - лоджии
-  - лестница


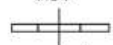







Масштаб: 1:200

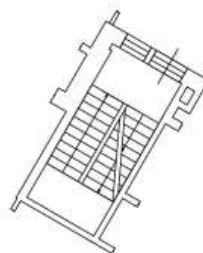
Фрагмент плана этажа

8 этаж
2 подъезд



Условные обозначения:

-  - часть границы вновь образованного помещения
- 1** - номер помещения
- 6.50 - линейный размер
-  - стена с дверью
-  - стена с окном и дверью
-  - перегородка
-  - конструкция транзитных коммуникаций
-  - балкон
-  - лифтовая шахта
-  - лоджии
-  - лоджии



- лестница







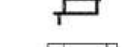







Масштаб: 1:200

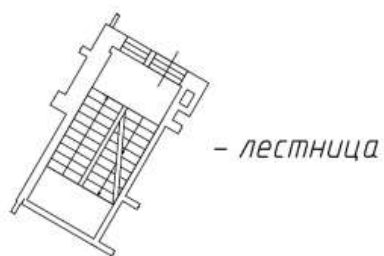
Фрагмент плана этажа

8 этаж
2 подъезд



Условные обозначения:

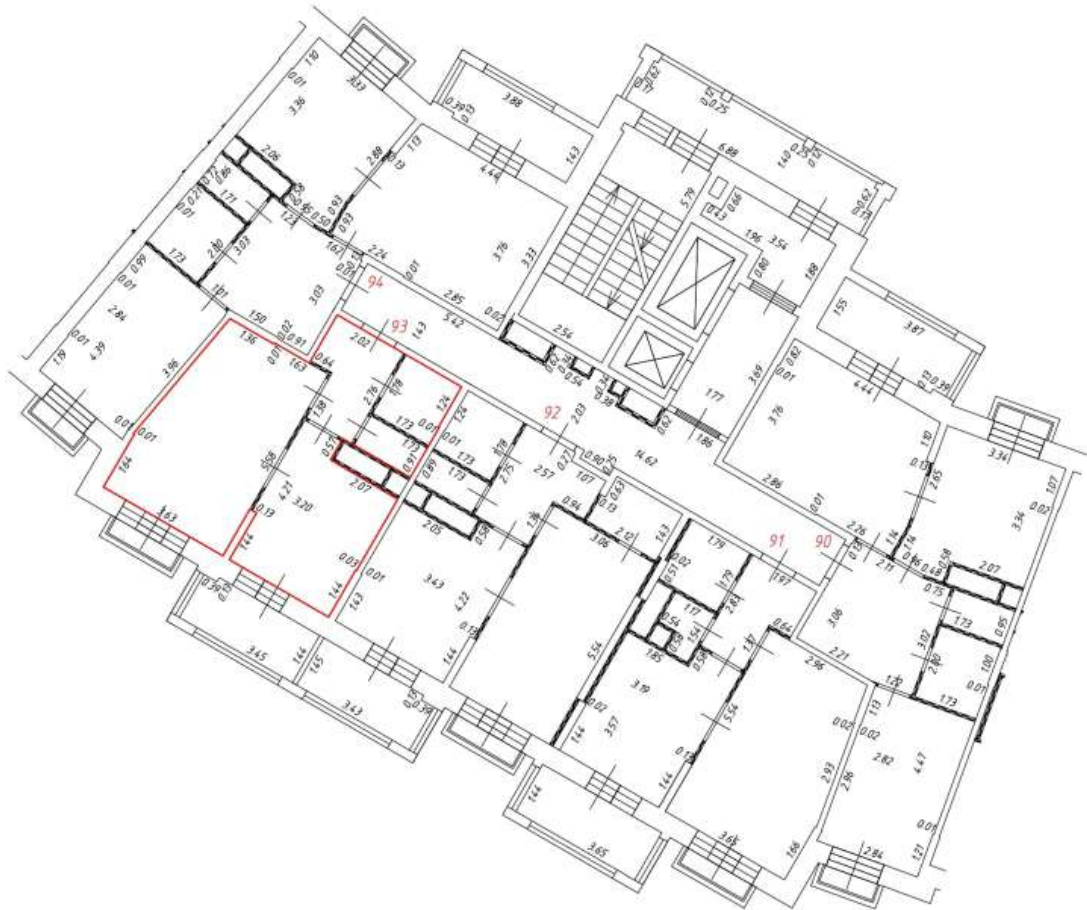
-  - часть границы вновь образованного помещения
-  - номер помещения
-  - линейный размер
-  - стена с дверью
-  - стена с окном и дверью
-  - перегородка
-  - конструкция транзитных коммуникаций
-  - балкон
-  - лифтовая шахта
-  - лоджии
-  - лоджии
-  - лоджии
-  - лоджии
-  - лоджии




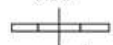







Масштаб: 1:200

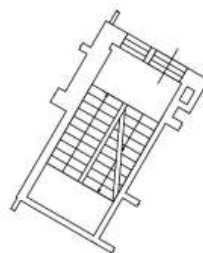
Фрагмент плана этажа

8 этаж
2 подъезд



Условные обозначения:

-  - часть границы вновь образованного помещения
- 1** - номер помещения
- 6.50 - линейный размер
-  - стена с дверью
-  - стена с окном и дверью
-  - перегородка
-  - конструкция транзитных коммуникаций
-  - балкон
-  - лифтовая шахта
-  - лоджии
-  - лоджии

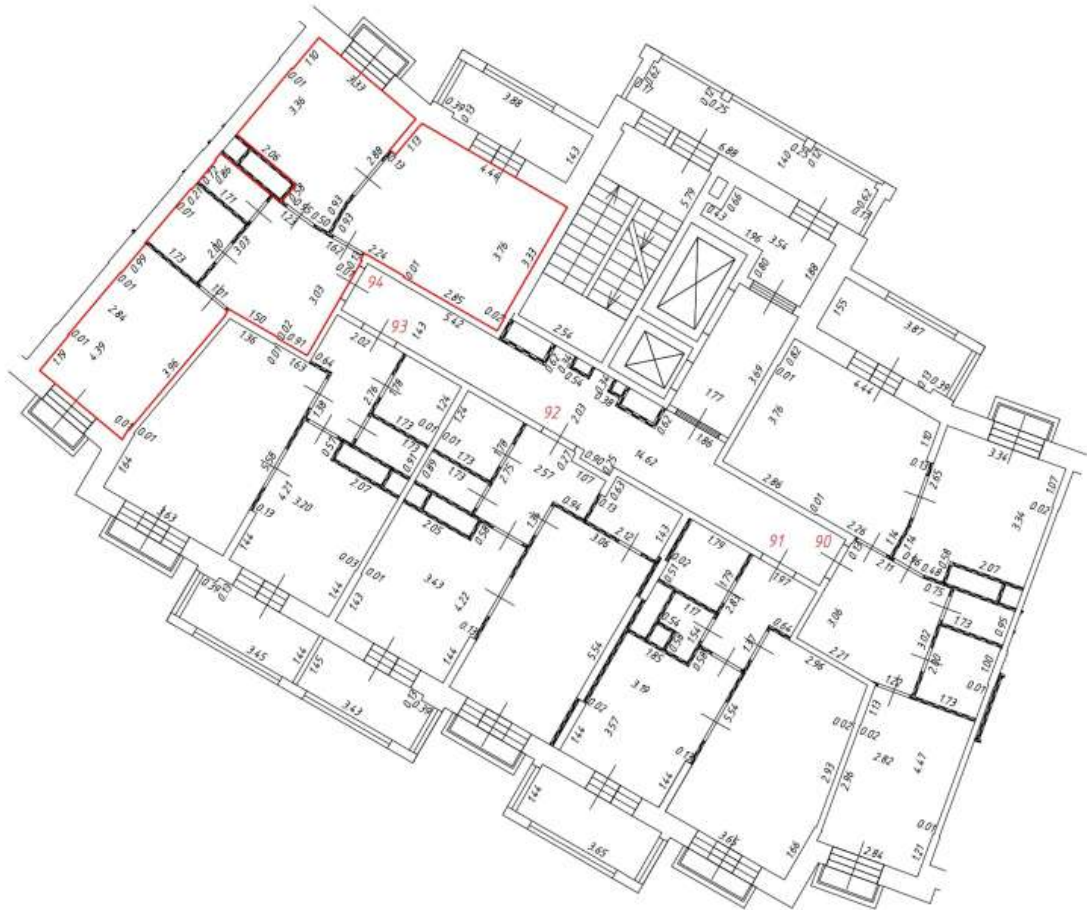


- лестница












Масштаб: 1:200

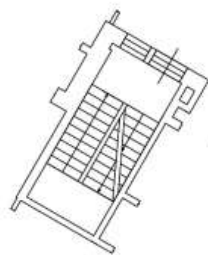
Фрагмент плана этажа

8 этаж
2 подъезд



Условные обозначения:

-  - часть границы вновь образованного помещения
-  - номер помещения
-  6.50 - линейный размер
-  - стена с дверью
-  - стена с окном и дверью
-  - перегородка
-  - конструкция транзитных коммуникаций
-  - балкон
-  - лифтовая шахта
-  - лоджии
-  - лоджии



- лестница












Масштаб: 1:200

Фрагмент плана этажа

9 этаж
2 подъезд



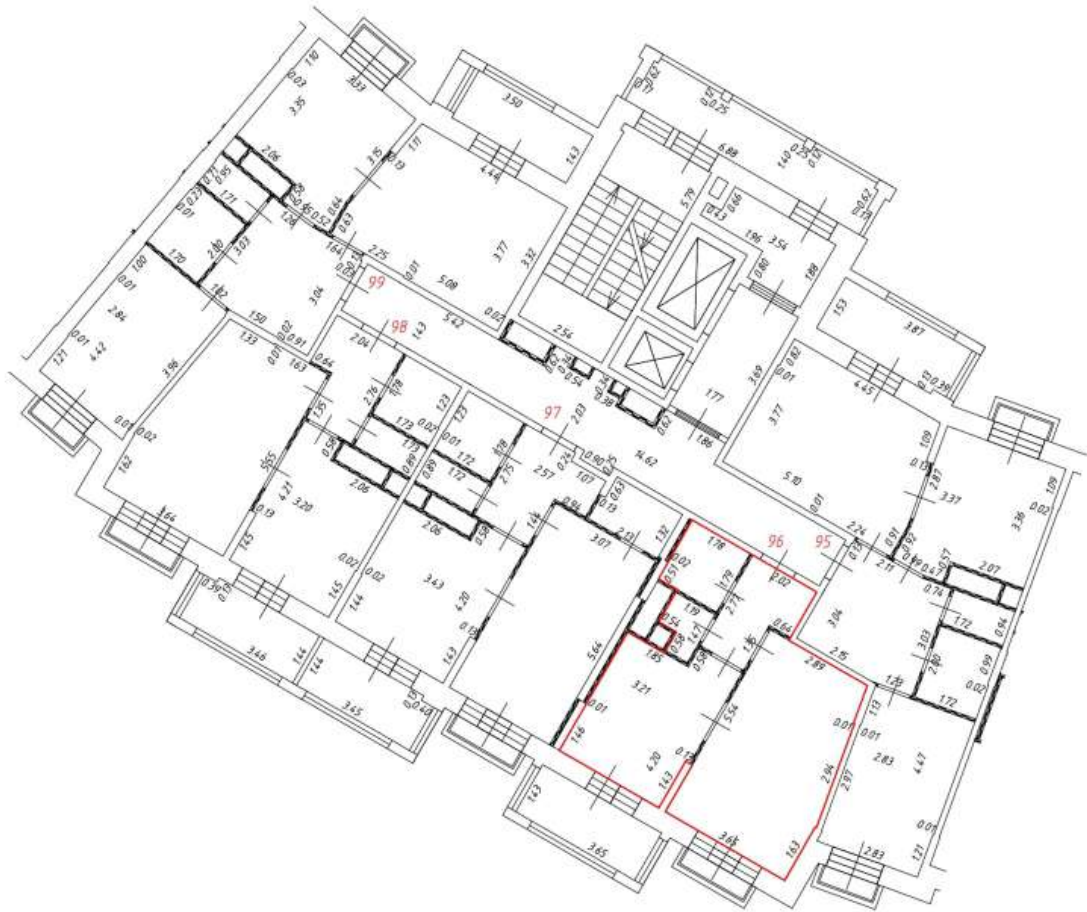
Условные обозначения:

-  - часть границы вновь образованного помещения
-  - номер помещения
-  - линейный размер
-  - стена с дверью
-  - стена с окном и дверью
-  - перегородка
-  - конструкция транзитных коммуникаций
-  - балкон
-  - лифтовая шахта
-  - лестница
-  - лоджии











Масштаб: 1:200

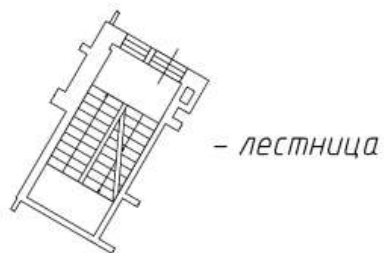
Фрагмент плана этажа

9 этаж
2 подъезд



Условные обозначения:

-  - часть границы вновь образованного помещения
-  1 - номер помещения
-  6.50 - линейный размер
-  - стена с дверью
-  - стена с окном и дверью
-  - перегородка
-  - конструкция транзитных коммуникаций
-  - балкон
-  - лифтовая шахта
-  - лоджии














Масштаб: 1:200

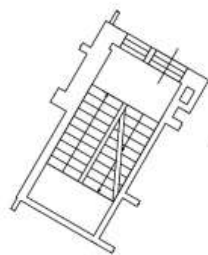
Фрагмент плана этажа

9 этаж
2 подъезд



Условные обозначения:

-  - часть границы вновь образованного помещения
-  - номер помещения
-  6.50 - линейный размер
-  - стена с дверью
-  - стена с окном и дверью
-  - перегородка
-  - конструкция транзитных коммуникаций
-  - балкон
-  - лифтовая шахта
-  - лоджии
-  - лоджии



- лестница



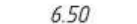





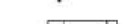

Масштаб: 1:200

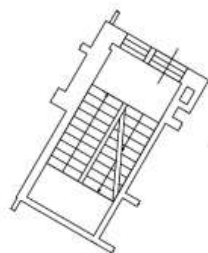
Фрагмент плана этажа

9 этаж
2 подъезд



Условные обозначения:

-  - часть границы вновь образованного помещения
-  1 - номер помещения
-  6.50 - линейный размер
-  - стена с дверью
-  - стена с окном и дверью
-  - перегородка
-  - конструкция транзитных коммуникаций
-  - балкон
-  - лифтовая шахта
-  - лоджии

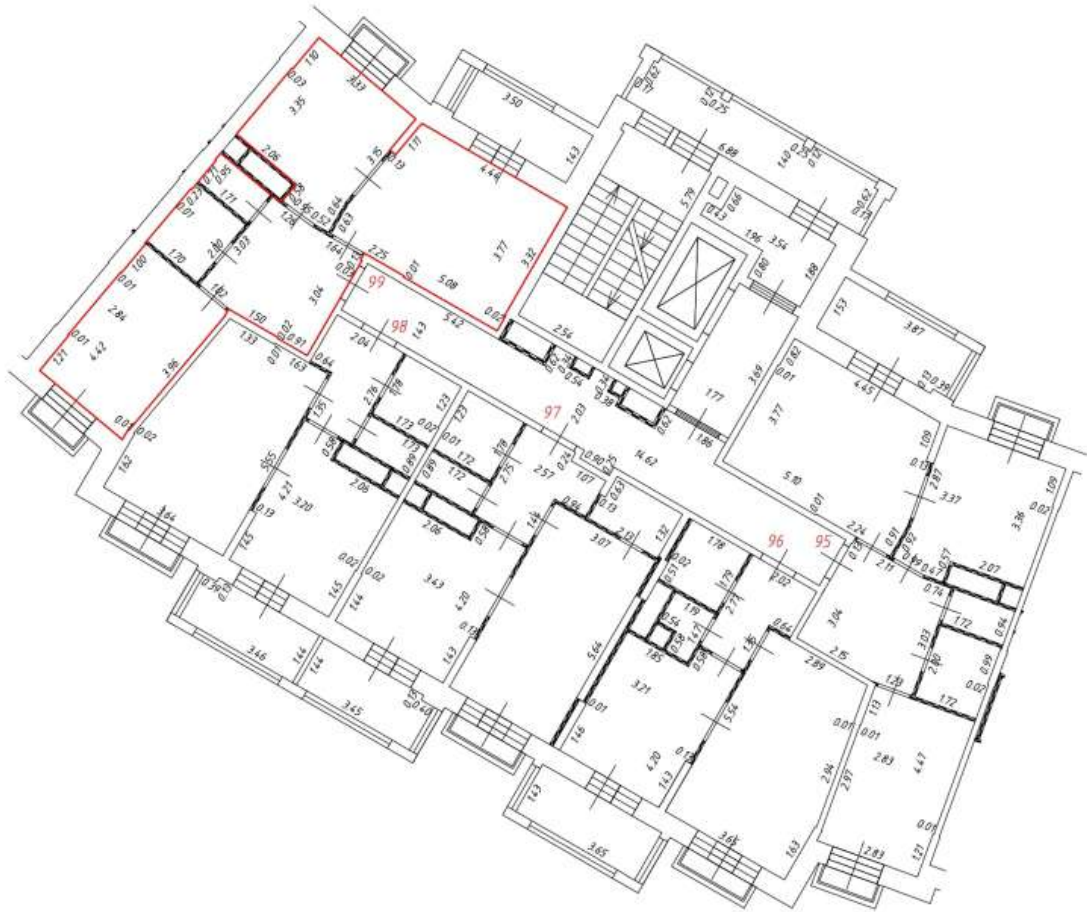


- лестница












Масштаб: 1:200

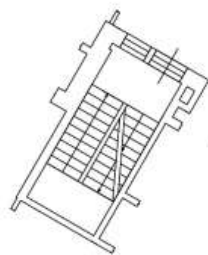
Фрагмент плана этажа

9 этаж
2 подъезд



Условные обозначения:

-  - часть границы вновь образованного помещения
-  - номер помещения
-  6.50 - линейный размер
-  - стена с дверью
-  - стена с окном и дверью
-  - перегородка
-  - конструкция транзитных коммуникаций
-  - балкон
-  - лифтовая шахта
-  - лоджии
-  - лоджии

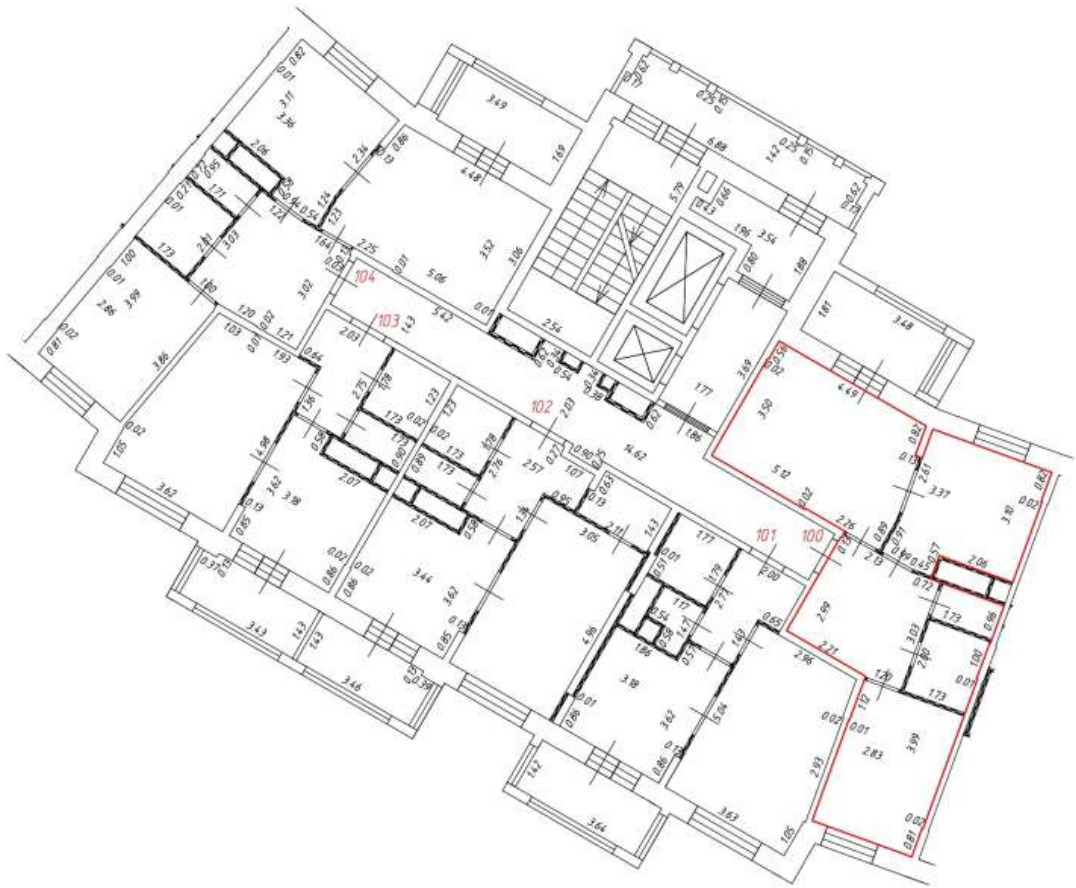


- лестница





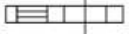






Масштаб: 1:200

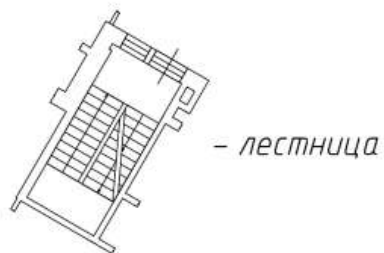
Фрагмент плана этажа

10 этаж
2 подъезд



Условные обозначения:

-  - часть границы вновь образованного помещения
-  - номер помещения
-  6.50 - линейный размер
-  - стена с дверью
-  - стена с окном и дверью
-  - перегородка
-  - конструкция транзитных коммуникаций
-  - балкон
-  - лифтовая шахта
-  - лоджии
- 







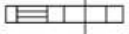






Масштаб: 1:200

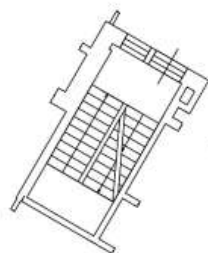
Фрагмент плана этажа

10 этаж
2 подъезд



Условные обозначения:

-  - часть границы вновь образованного помещения
-  - номер помещения
-  6.50 - линейный размер
-  - стена с дверью
-  - стена с окном и дверью
-  - перегородка
-  - конструкция транзитных коммуникаций
-  - балкон
-  - лифтовая шахта
-  - лоджии
-  - лоджии

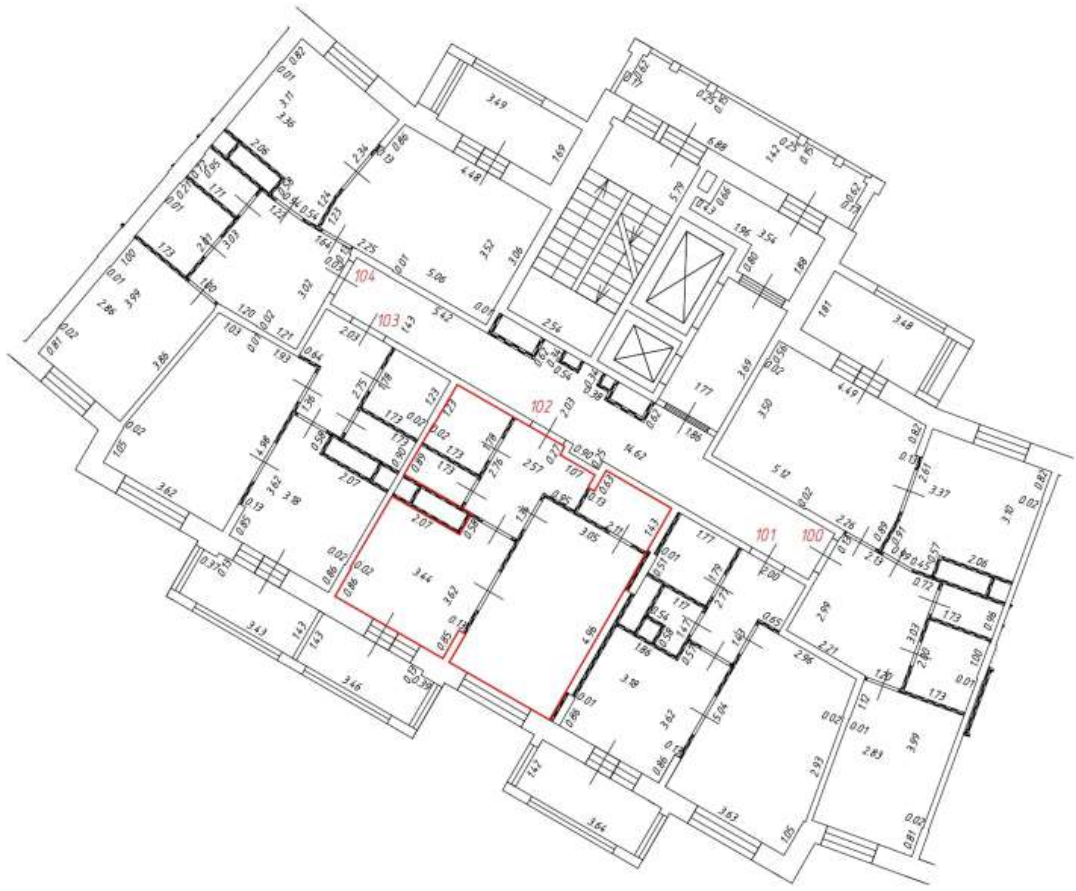


- лестница










Масштаб: 1:200

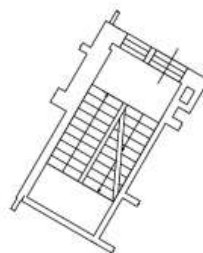
Фрагмент плана этажа

10 этаж
2 подъезд



Условные обозначения:

-  - часть границы вновь образованного помещения
- 1** - номер помещения
- 6.50 - линейный размер
-  - стена с дверью
-  - стена с окном и дверью
-  - перегородка
-  - конструкция транзитных коммуникаций
-  - балкон
-  - лифтовая шахта
-  - лоджии
-  - лоджии

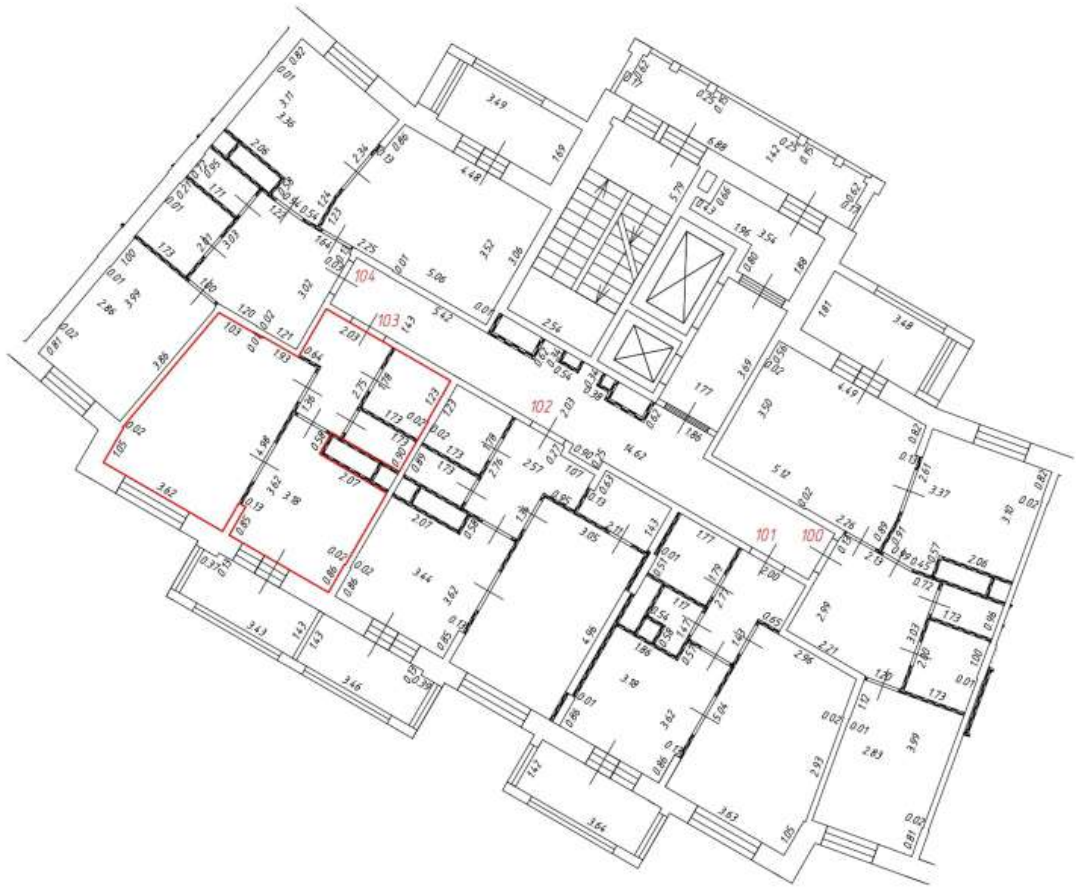


- лестница



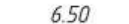








Масштаб: 1:200

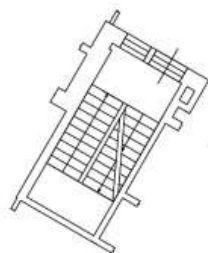
Фрагмент плана этажа

10 этаж
2 подъезд



Условные обозначения:

-  - часть границы вновь образованного помещения
-  - номер помещения
-  6.50 - линейный размер
-  - стена с дверью
-  - стена с окном и дверью
-  - перегородка
-  - конструкция транзитных коммуникаций
-  - балкон
-  - лифтовая шахта
-  - лестница
-  - лоджии



- лестница












Масштаб: 1:200

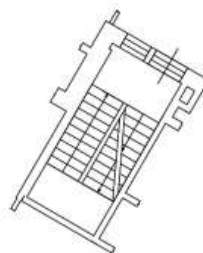
Фрагмент плана этажа

10 этаж
2 подъезд



Условные обозначения:

-  - часть границы вновь образованного помещения
-  - номер помещения
-  6.50 - линейный размер
-  - стена с дверью
-  - стена с окном и дверью
-  - перегородка
-  - конструкция транзитных коммуникаций
-  - балкон
-  - лифтовая шахта
-  - лоджии
- 

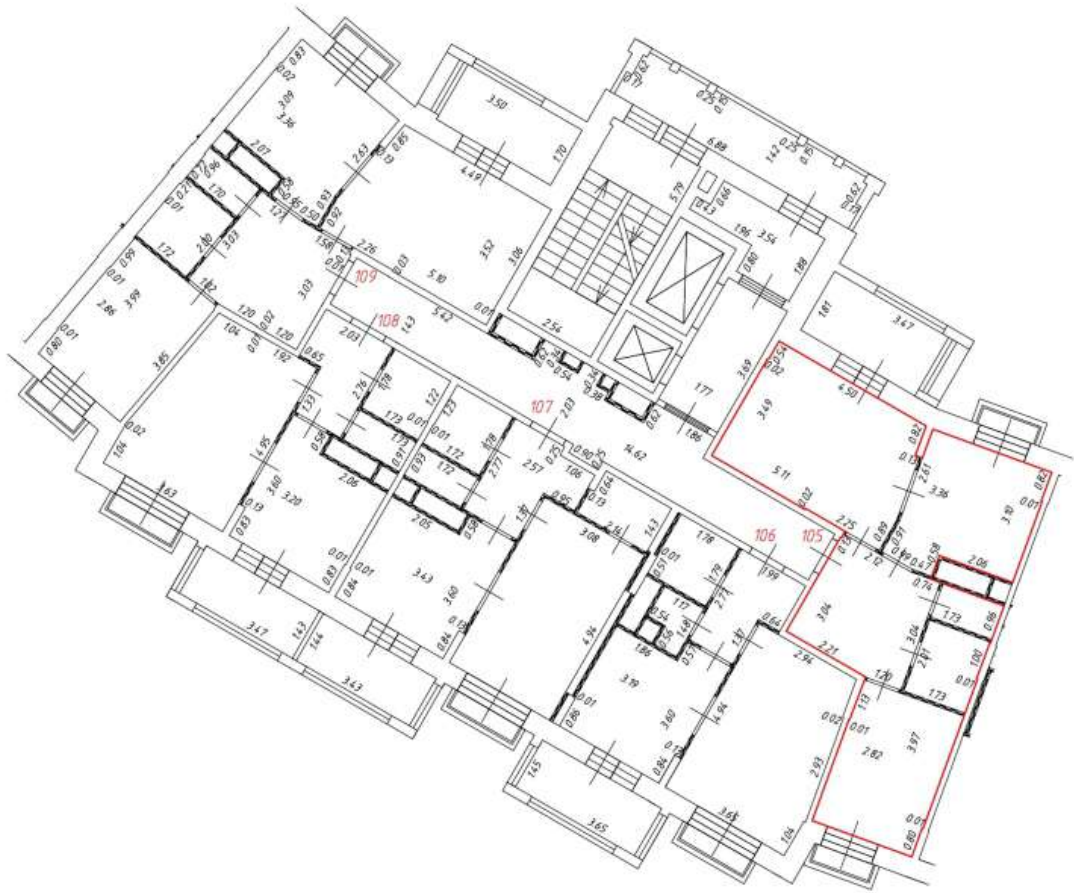


- лестница





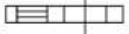






Масштаб: 1:200

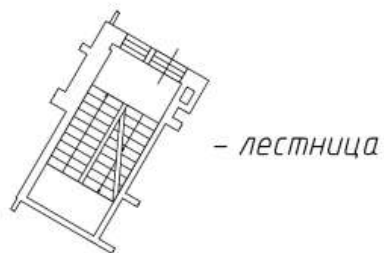
Фрагмент плана этажа

11 этаж
2 подъезд



Условные обозначения:

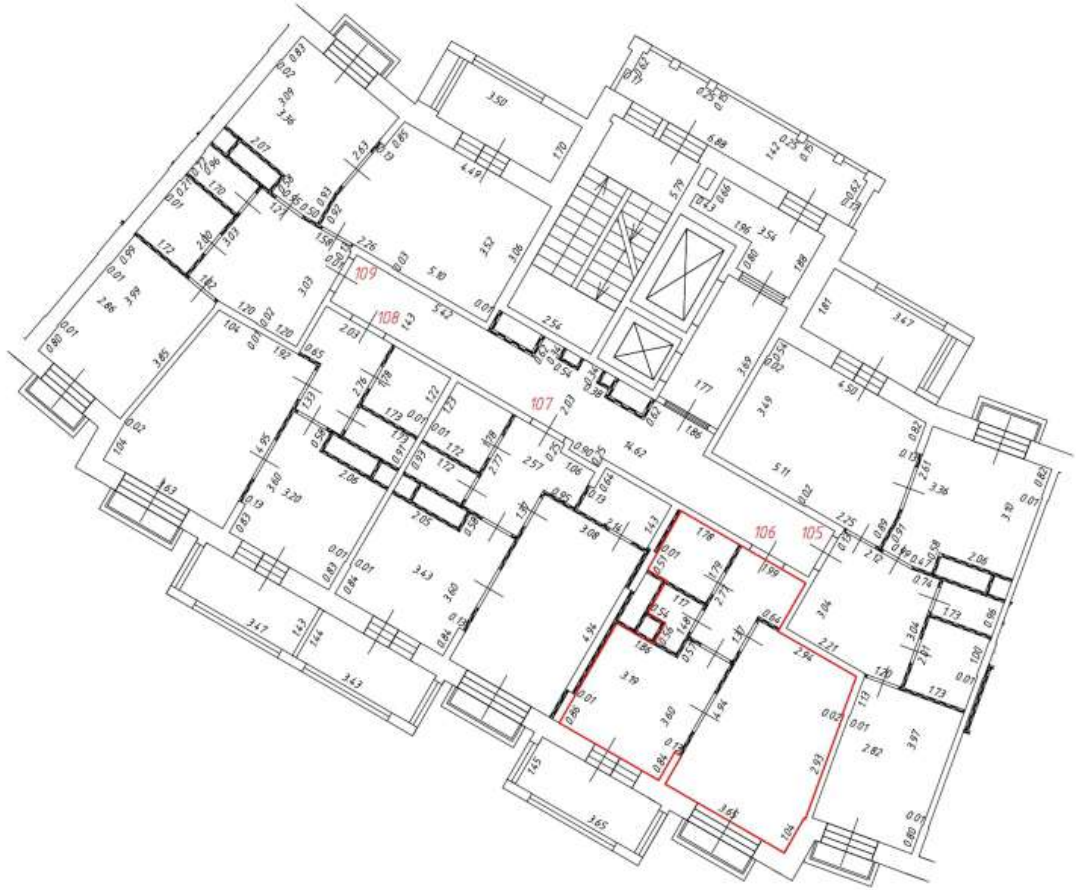
-  - часть границы вновь образованного помещения
-  - номер помещения
-  6.50 - линейный размер
-  - стена с дверью
-  - стена с окном и дверью
-  - перегородка
-  - конструкция транзитных коммуникаций
-  - балкон
-  - лифтовая шахта
-  - лоджии
- 







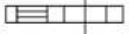





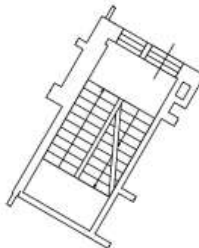
Масштаб: 1:200

Фрагмент плана этажа

11 этаж
2 подъезд



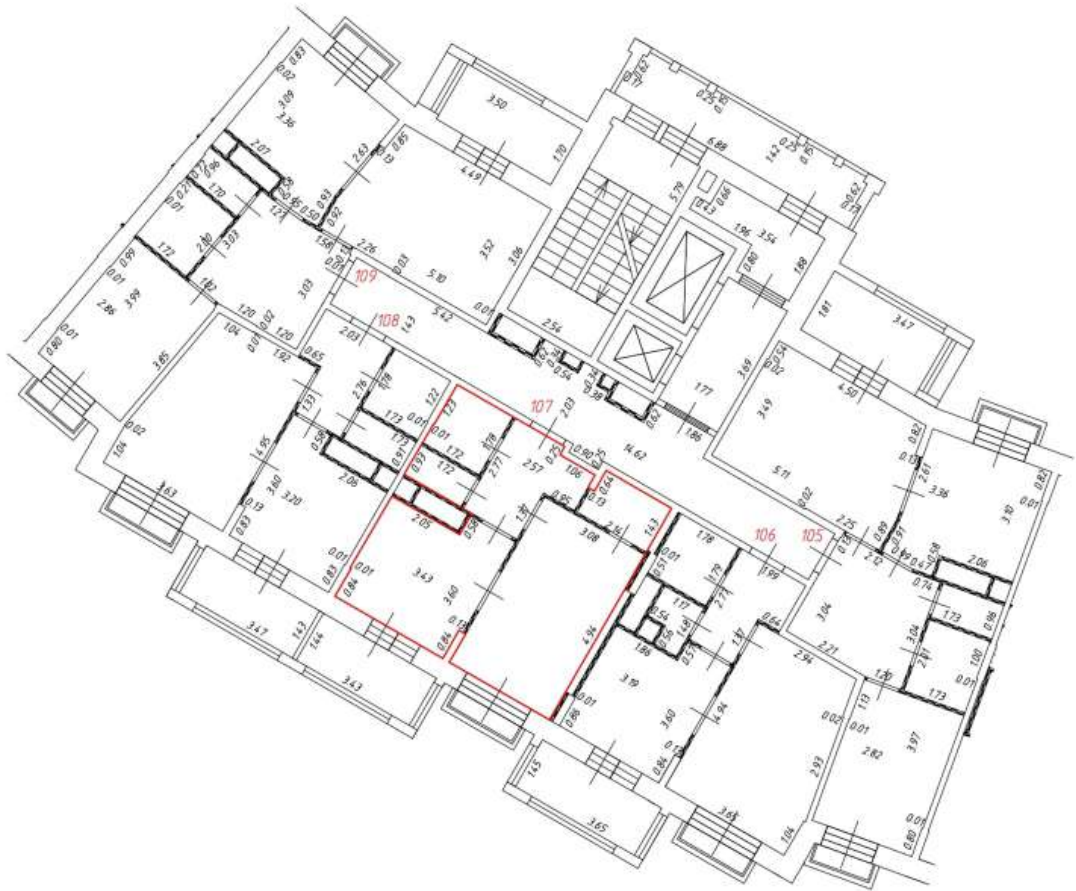
Условные обозначения:

-  - часть границы вновь образованного помещения
-  - номер помещения
-  6.50 - линейный размер
-  - стена с дверью
-  - стена с окном и дверью
-  - перегородка
-  - конструкция транзитных коммуникаций
-  - балкон
-  - лифтовая шахта
-  - лоджии
-  - лестница







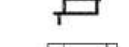




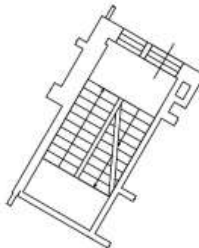
Масштаб: 1:200

Фрагмент плана этажа

11 этаж
2 подъезд



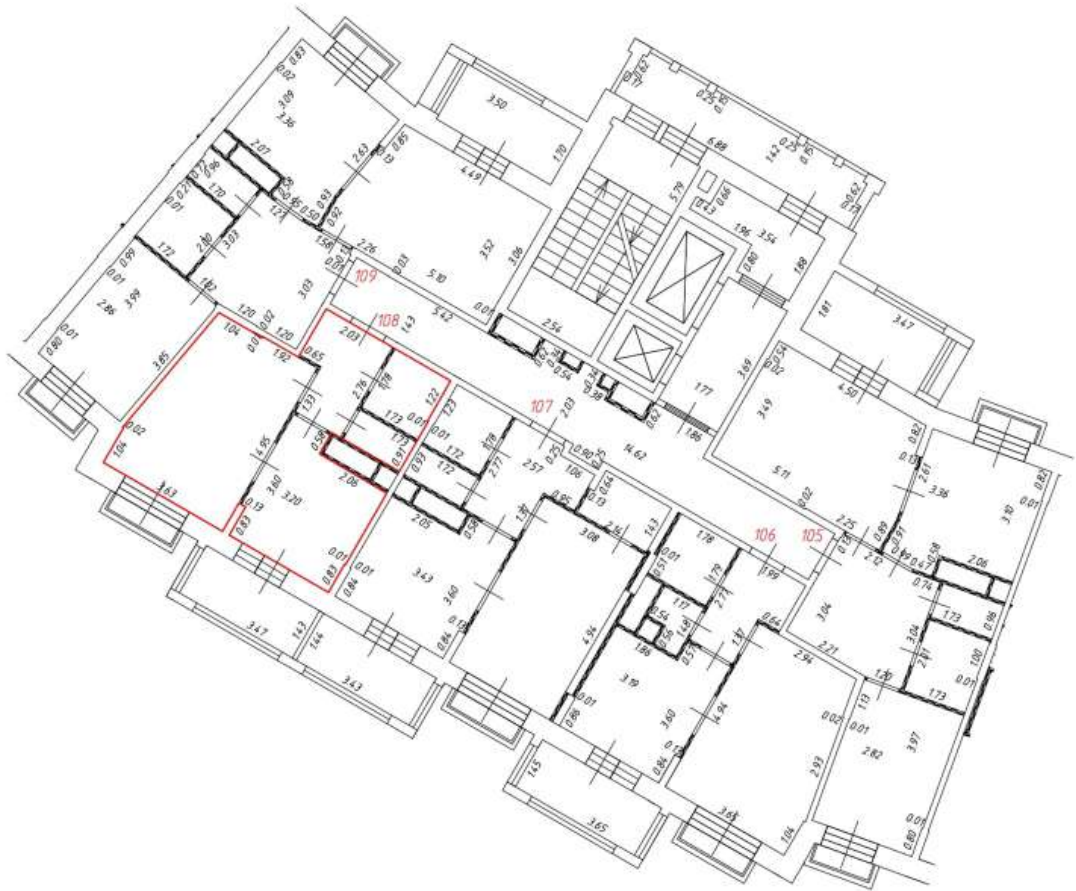
Условные обозначения:

-  - часть границы вновь образованного помещения
-  - номер помещения
-  - линейный размер
-  - стена с дверью
-  - стена с окном и дверью
-  - перегородка
-  - конструкция транзитных коммуникаций
-  - балкон
-  - лифтовая шахта
-  - лоджии
-  - лоджии
-  - лестница












Масштаб: 1:200

Фрагмент плана этажа

11 этаж
2 подъезд



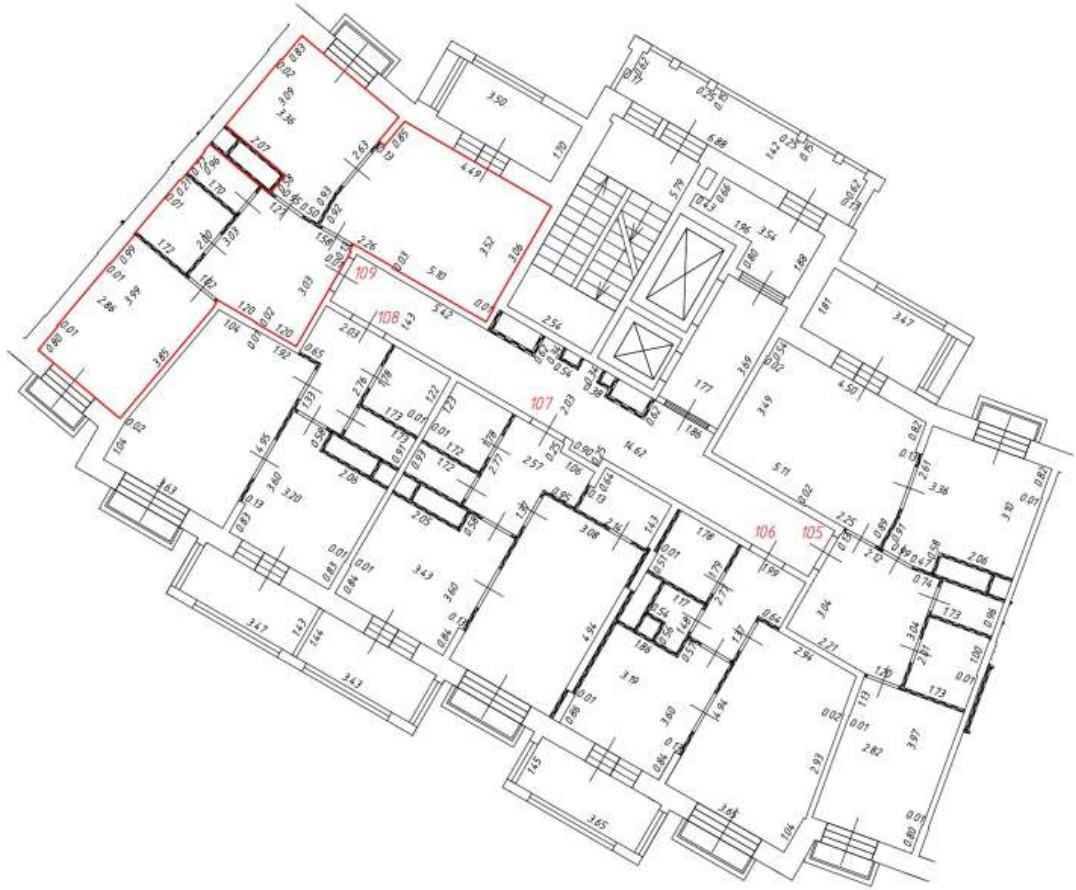
Условные обозначения:

-  - часть границы вновь образованного помещения
-  - номер помещения
-  6.50 - линейный размер
-  - стена с дверью
-  - стена с окном и дверью
-  - перегородка
-  - конструкция транзитных коммуникаций
-  - балкон
-  - лифтовая шахта
-  - лоджии
-  - лестница












Масштаб: 1:200

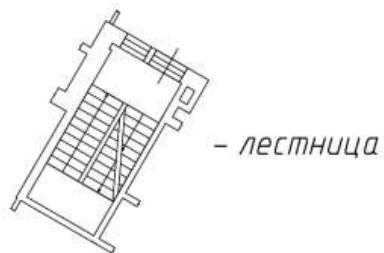
Фрагмент плана этажа

11 этаж
2 подъезд



Условные обозначения:

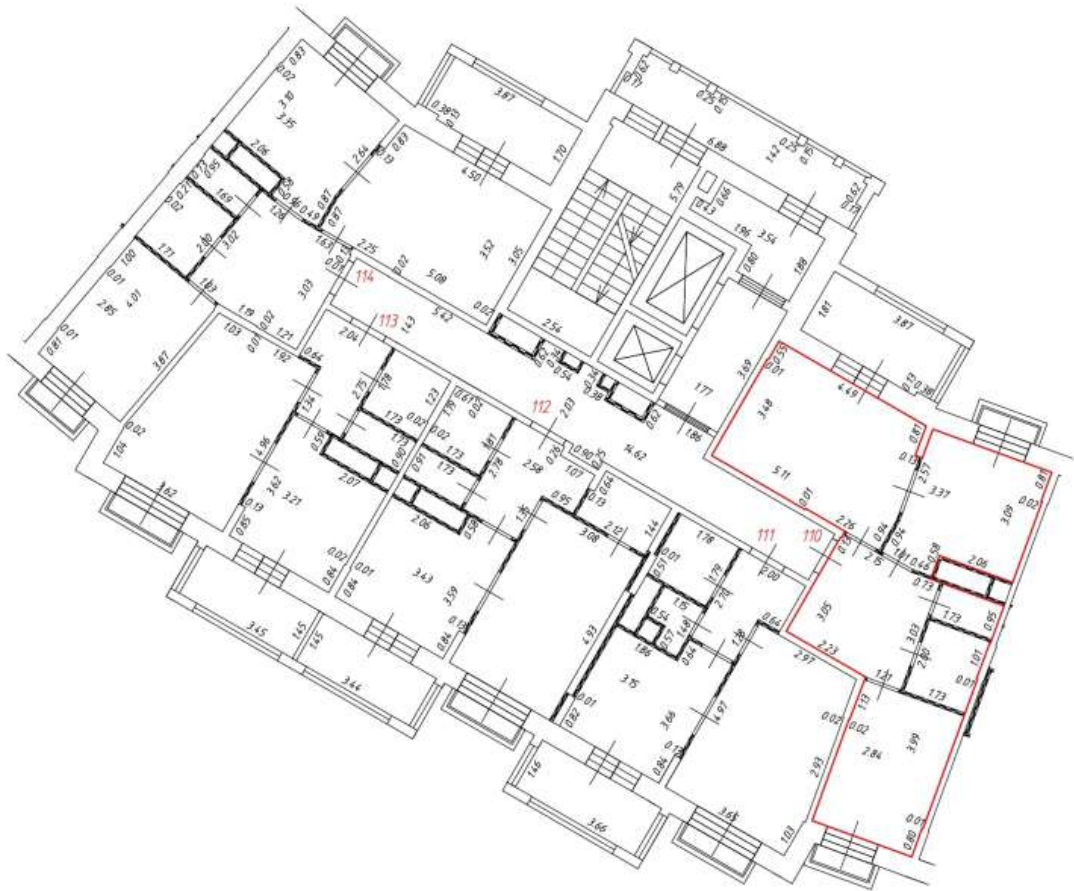
-  - часть границы вновь образованного помещения
-  - номер помещения
-  6.50 - линейный размер
-  - стена с дверью
-  - стена с окном и дверью
-  - перегородка
-  - конструкция транзитных коммуникаций
-  - балкон
-  - лифтовая шахта
-  - лоджии
- 













Масштаб: 1:200

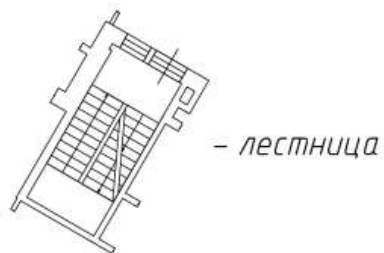
Фрагмент плана этажа

12 этаж
2 подъезд



Условные обозначения:

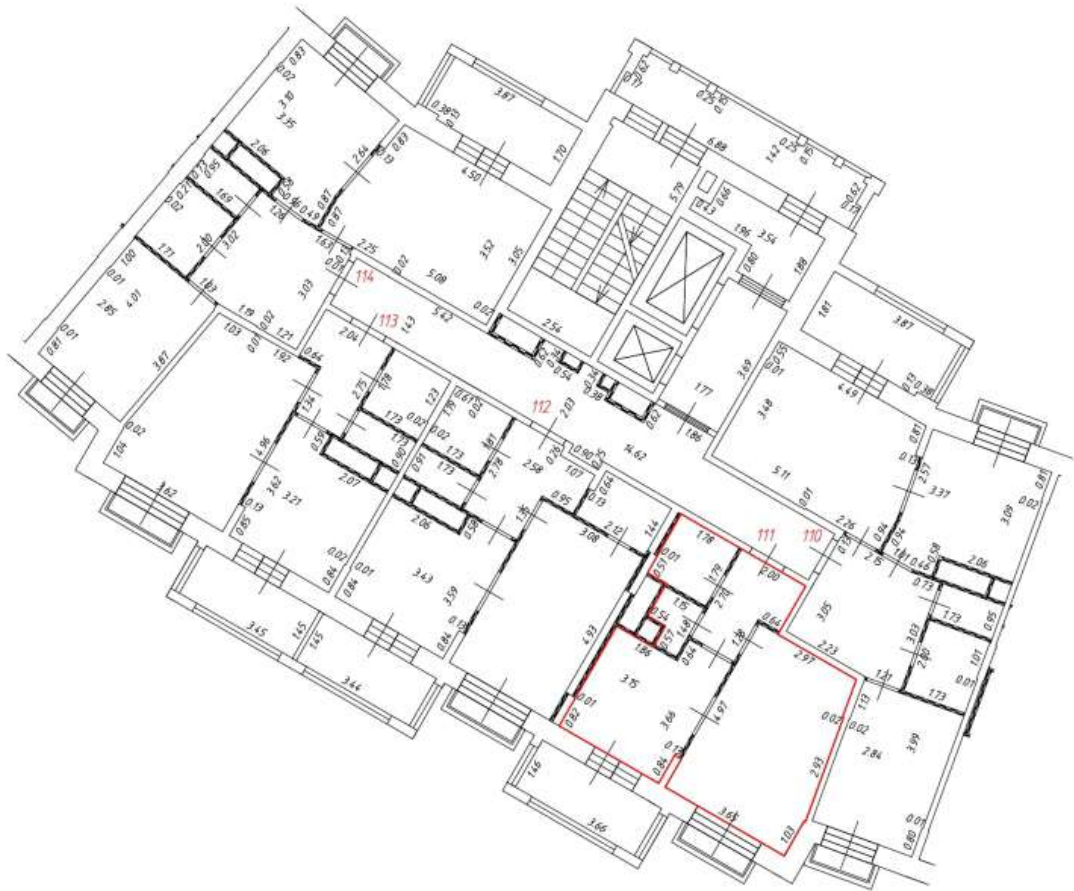
-  - часть границы вновь образованного помещения
-  - номер помещения
-  6.50 - линейный размер
-  - стена с дверью
-  - стена с окном и дверью
-  - перегородка
-  - конструкция транзитных коммуникаций
-  - балкон
-  - лифтовая шахта
-  - лоджии







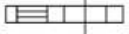






Масштаб: 1:200

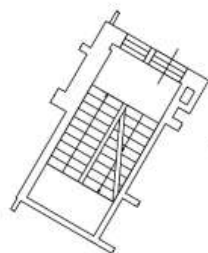
Фрагмент плана этажа

12 этаж
2 подъезд



Условные обозначения:

-  - часть границы вновь образованного помещения
-  - номер помещения
-  6.50 - линейный размер
-  - стена с дверью
-  - стена с окном и дверью
-  - перегородка
-  - конструкция транзитных коммуникаций
-  - балкон
-  - лифтовая шахта
-  - лоджии
- 

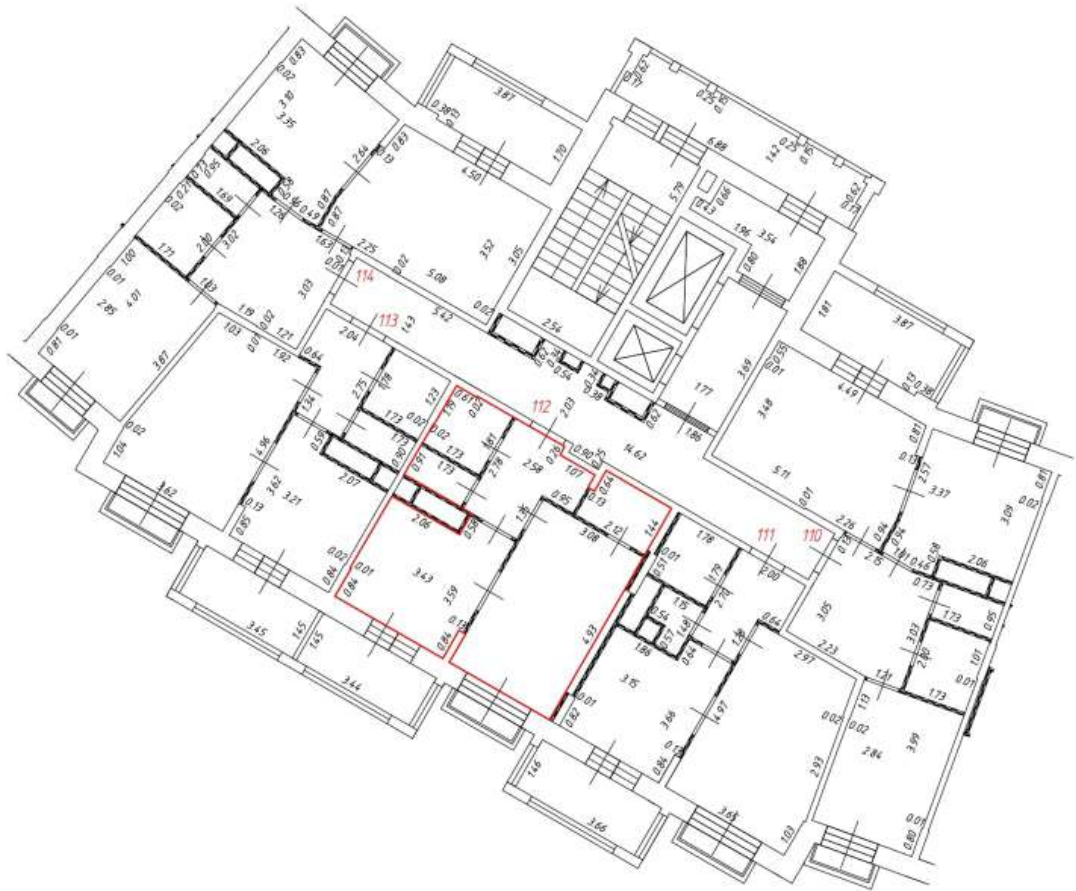


- лестница












Масштаб: 1:200

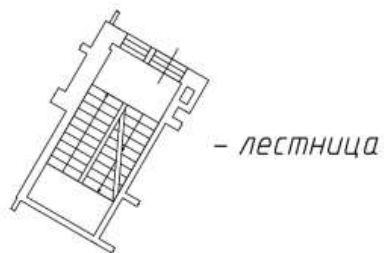
Фрагмент плана этажа

12 этаж
2 подъезд



Условные обозначения:

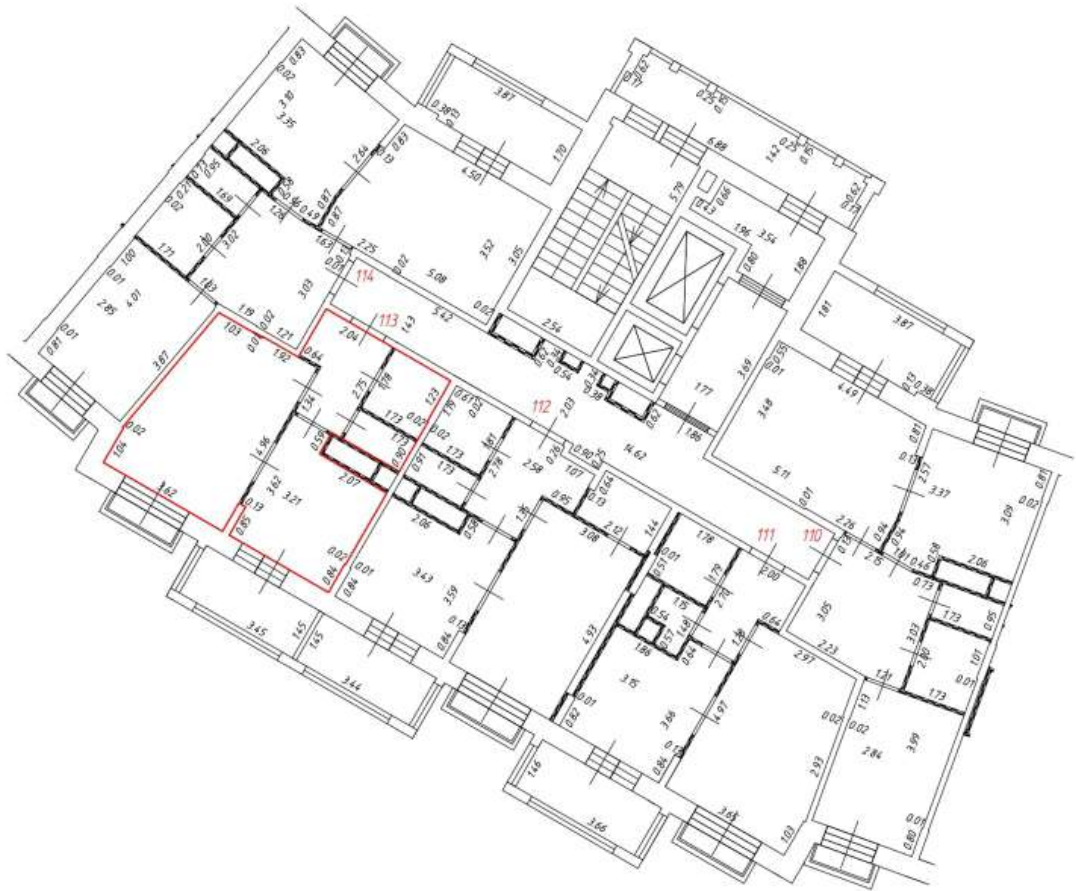
-  - часть границы вновь образованного помещения
-  - номер помещения
-  6.50 - линейный размер
-  - стена с дверью
-  - стена с окном и дверью
-  - перегородка
-  - конструкция транзитных коммуникаций
-  - балкон
-  - лифтовая шахта
-  - лоджии
- 












Масштаб: 1:200

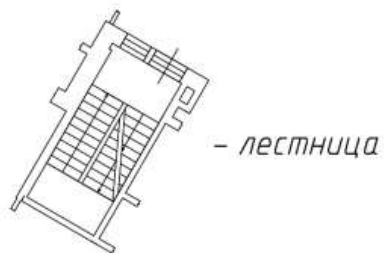
Фрагмент плана этажа

12 этаж
2 подъезд



Условные обозначения:

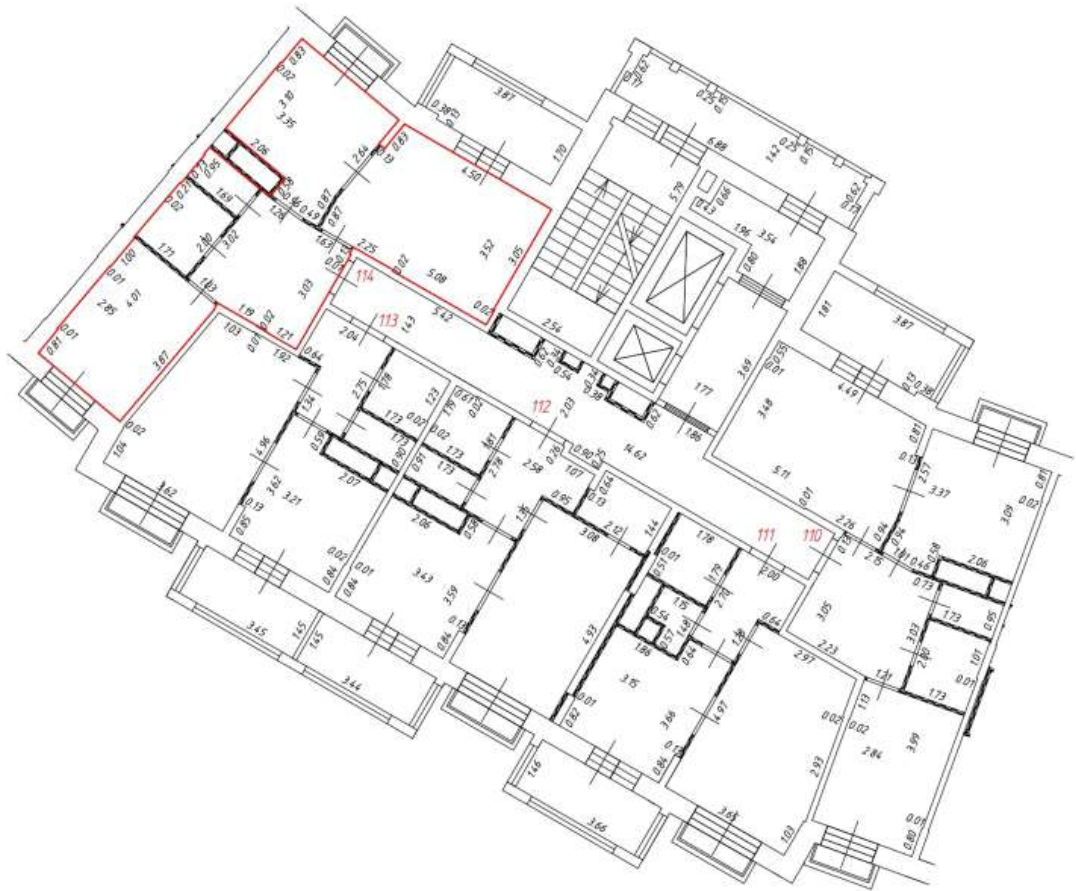
-  - часть границы вновь образованного помещения
- 1** - номер помещения
- 6.50 - линейный размер
-  - стена с дверью
-  - стена с окном и дверью
-  - перегородка
-  - конструкция транзитных коммуникаций
-  - балкон
-  - лифтовая шахта
-  - лоджии
-  - лоджии














Масштаб: 1:200

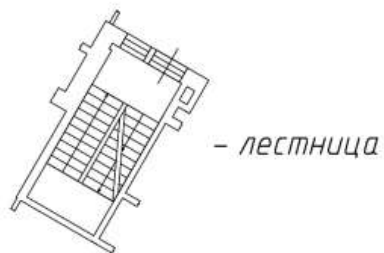
Фрагмент плана этажа

12 этаж
2 подъезд



Условные обозначения:

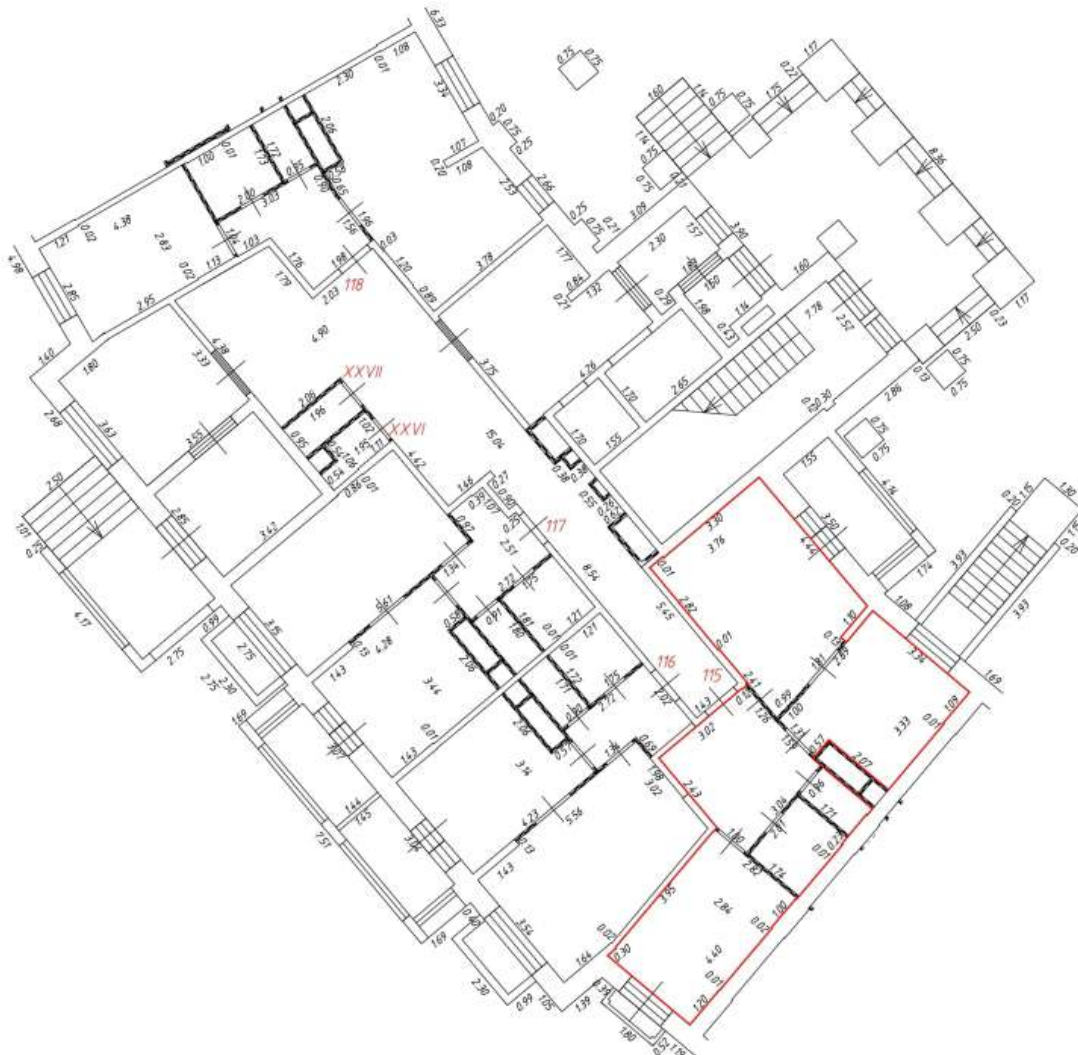
-  - часть границы вновь образованного помещения
-  - номер помещения
-  6.50 - линейный размер
-  - стена с дверью
-  - стена с окном и дверью
-  - перегородка
-  - конструкция транзитных коммуникаций
-  - балкон
-  - лифтовая шахта
-  - лоджии
-  - лоджии



Масштаб: 1:200

Фрагмент плана этажа

1 этаж
3 подъезд



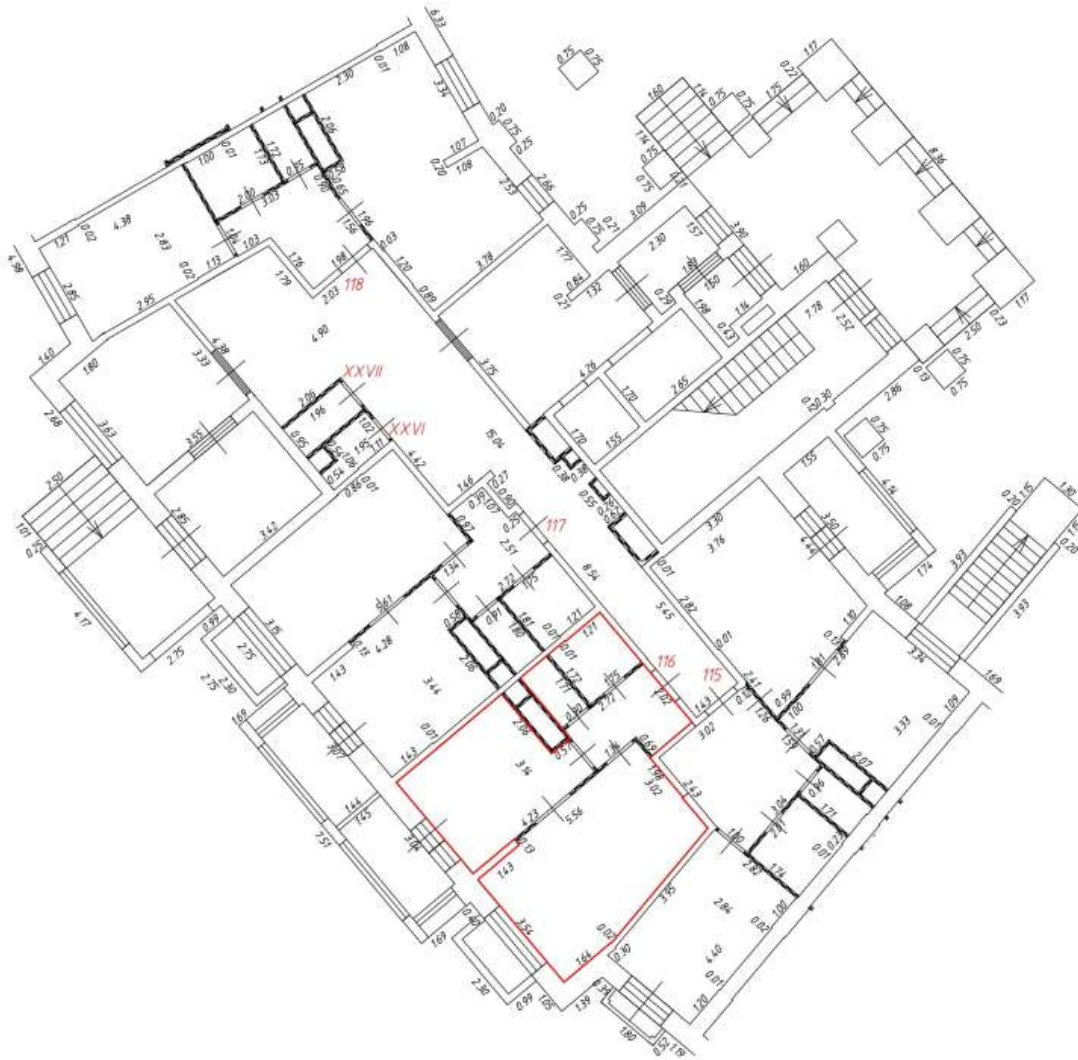
Условные обозначения:



Масштаб: 1:200

Фрагмент плана этажа

1 этаж
3 подъезд



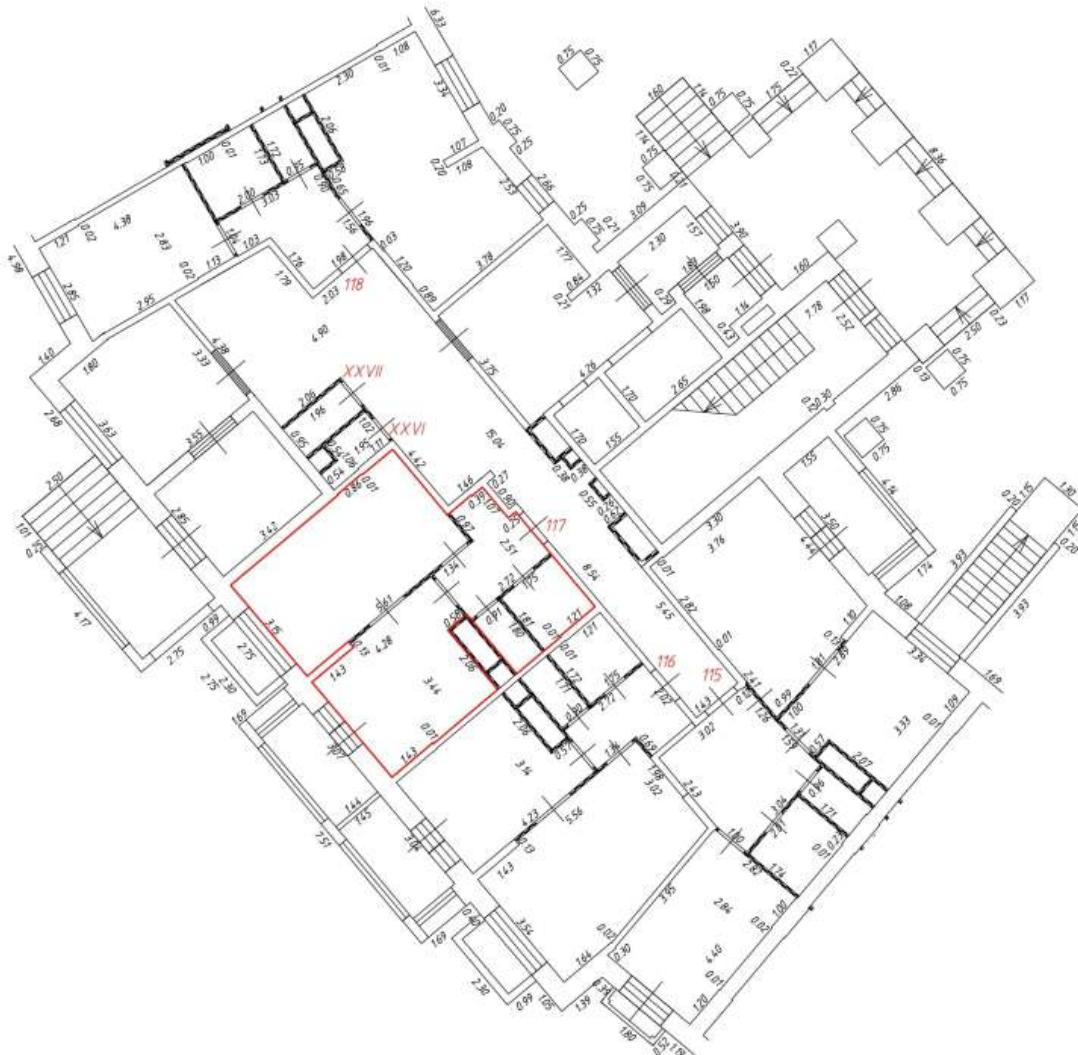
Условные обозначения:

- | | | |
|--------------------------------------------------------------------------------------|-----------------------------------------------|--|
|  | - часть границы вновь образованного помещения | |
|  | - номер помещения | |
|  | - линейный размер | |
|  | - стена с дверью | |
|  | - стена с окном и дверью | |
|  | - перегородка | |
|  | - стена с нишей | |
|  | - конструкция транзитных коммуникаций | |
|  | - балкон | |
|  | - лифтовая шахта | |
|  | - лестница | |
|  | - лоджия | |

Масштаб: 1:200

Фрагмент плана этажа

1 этаж
3 подъезд



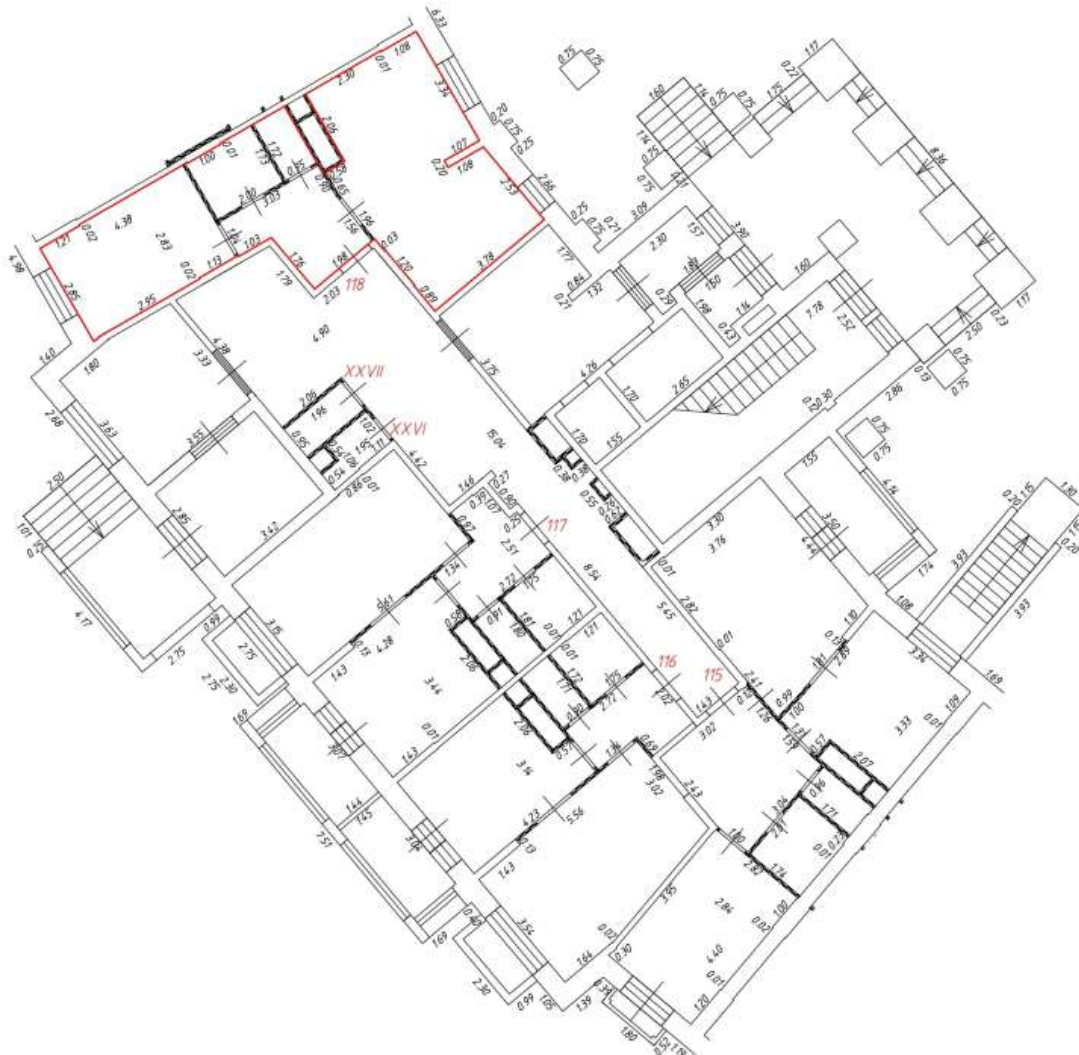
Условные обозначения:

- | | | |
|-------------------------------------------------------------------------------------|-----------------------------------------------|--------------------------------------------------------------------------------------|
|  | - часть границы вновь образованного помещения | |
|  | - номер помещения | |
|  | - линейный размер | |
|  | - стена с дверью | |
|  | - стена с окном и дверью |  |
|  | - перегородка | - лестница |
|  | - стена с прямым | |
|  | - конструкция транзитных коммуникаций | |
|  | - балкон |  |
|  | - лифтовая шахта | - лоджия |

Масштаб: 1:200

Фрагмент плана этажа

1 этаж
3 подъезд



Условные обозначения:





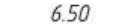






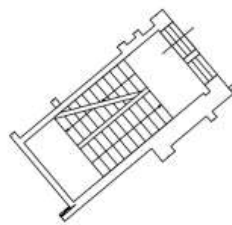
Масштаб: 1:200

Фрагмент плана этажа

2 этаж
3 подъезд



Условные обозначения:

-  - часть границы вновь образованного помещения
 -  1 - номер помещения
 -  6.50 - линейный размер
 -  - стена с дверью
 -  - стена с окном и дверью
 -  - перегородка
 -  - конструкция транзитных коммуникаций
 -  - балкон
 -  - лифтовая шахта
 -  - лоджия
- 
- лестница











Масштаб: 1:200

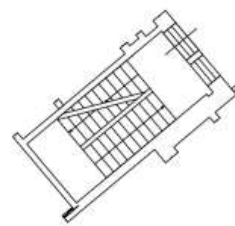
Фрагмент плана этажа

2 этаж
3 подъезд



Условные обозначения:

-  – часть границы вновь образованного помещения
- 1**
6.50
-  – номер помещения
-  – линейный размер
-  – стена с дверью
-  – стена с окном и дверью
-  – перегородка
-  – конструкция транзитных коммуникаций
-  – балкон
-  – лифтовая шахта
-  – лоджия



– лестница







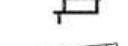



Масштаб: 1:200

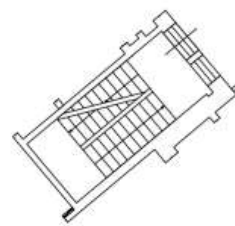
Фрагмент плана этажа

2 этаж
3 подъезд



Условные обозначения:

-  - часть границы вновь образованного помещения
-  - номер помещения
-  - линейный размер
-  - стена с дверью
-  - стена с окном и дверью
-  - перегородка
-  - конструкция транзитных коммуникаций
-  - балкон
-  - лифтовая шахта
-  - лоджия



- лестница





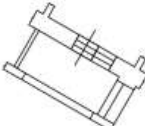
Масштаб: 1:200

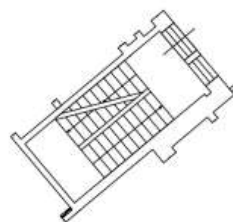
Фрагмент плана этажа

2 этаж
3 подъезд



Условные обозначения:

-  - часть границы вновь образованного помещения
- 1** - номер помещения
- 6.50 - линейный размер
-  - стена с дверью
-  - стена с окном и дверью
-  - перегородка
-  - конструкция транзитных коммуникаций
-  - балкон
-  - лифтовая шахта
-  - лоджия

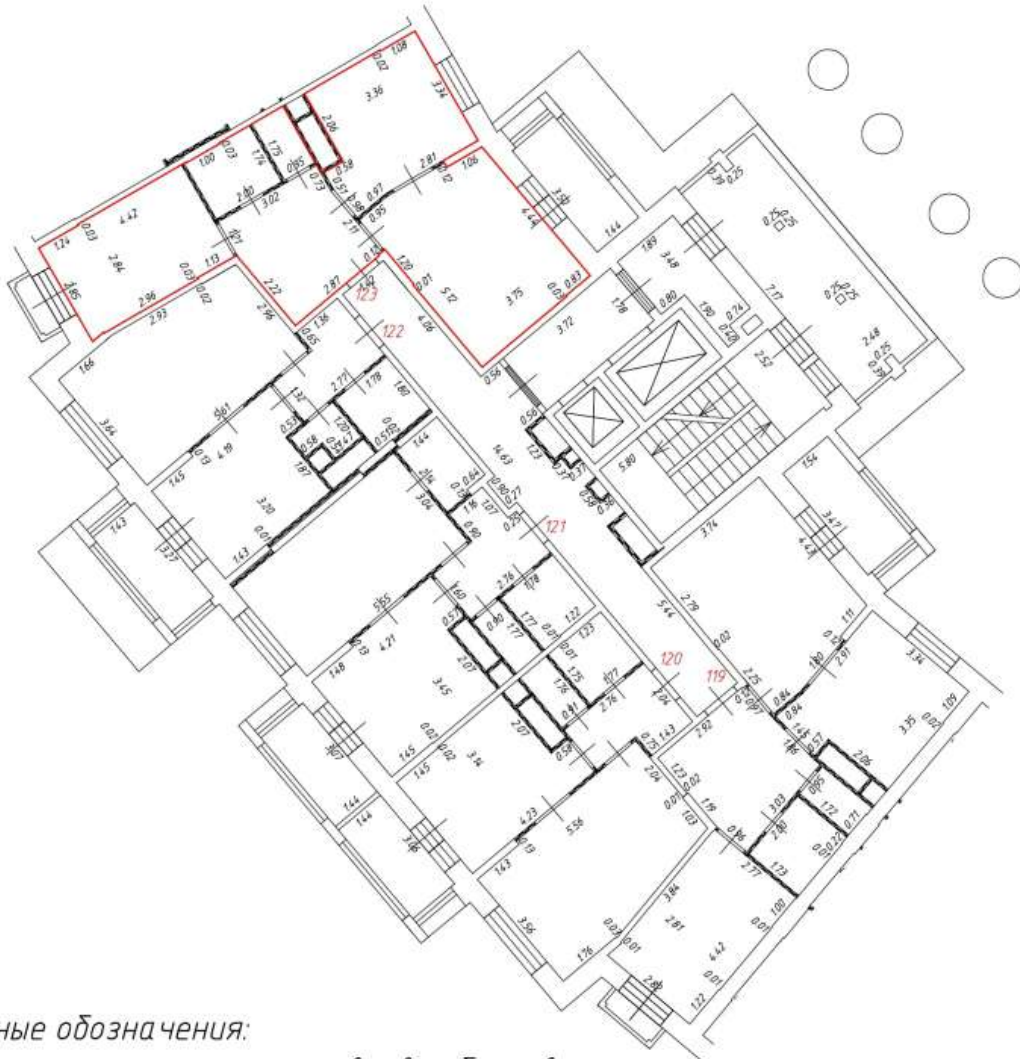


- лестница


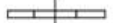



Масштаб: 1:200

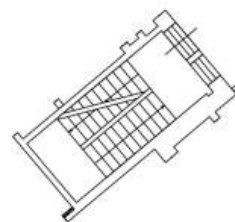
Фрагмент плана этажа

2 этаж
3 подъезд



Условные обозначения:

-  - часть границы вновь образованного помещения
- 1** - номер помещения
- 6.50 - линейный размер
-  - стена с дверью
-  - стена с окном и дверью
-  - перегородка
-  - конструкция транзитных коммуникаций
-  - балкон
-  - лифтовая шахта
-  - лоджия



- лестница










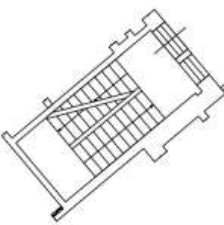


Масштаб: 1:200

Фрагмент плана этажа

3 этаж
3 подъезд



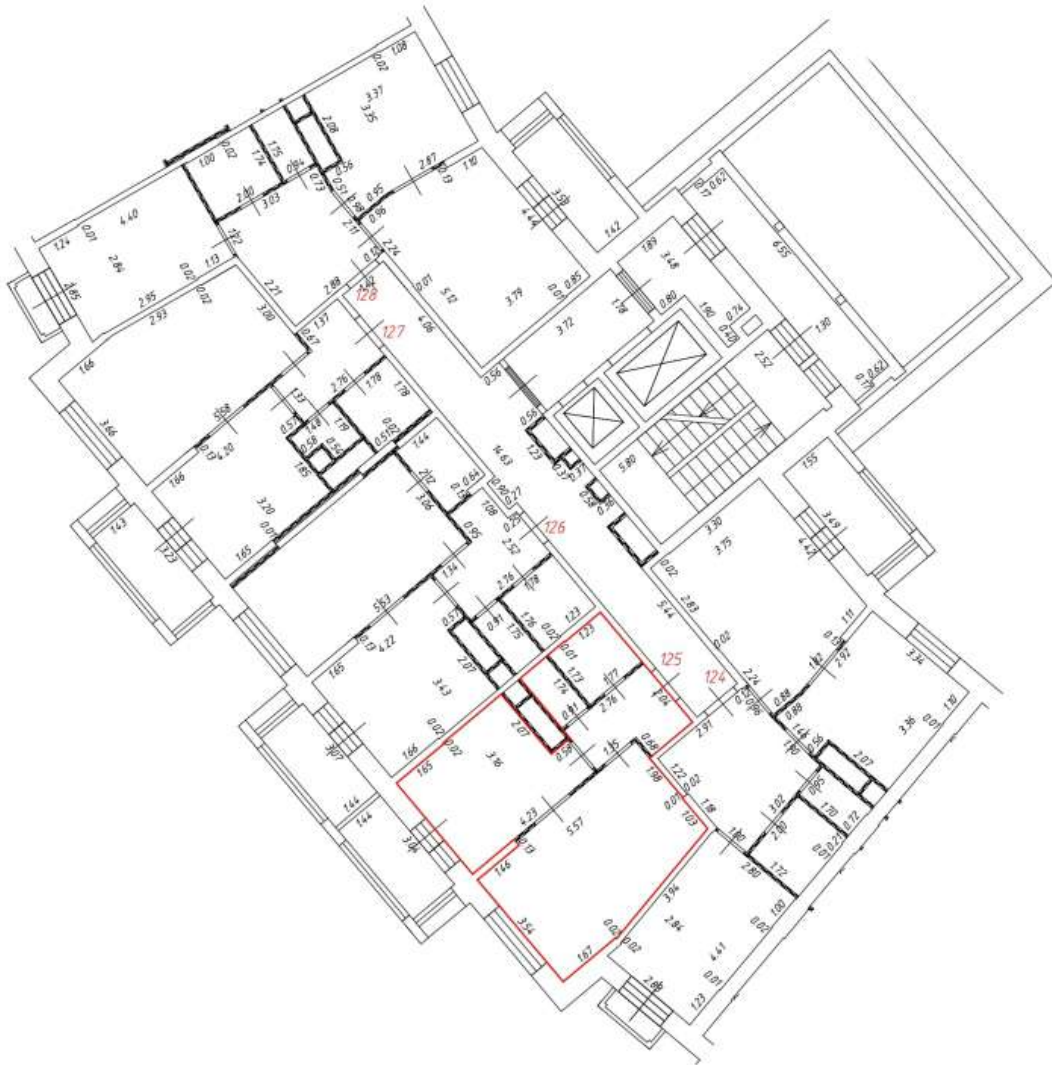
Условные обозначения:

-  - часть границы вновь образованного помещения
-  - номер помещения
-  6.50 - линейный размер
-  - стена с дверью
-  - стена с окном и дверью
-  - перегородка
-  - конструкция транзитных коммуникаций
-  - балкон
-  - лифтовая шахта
-  - лестница
-  - лоджии
- 



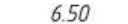








Масштаб: 1:200

Фрагмент плана этажа

3 этаж
3 подъезд



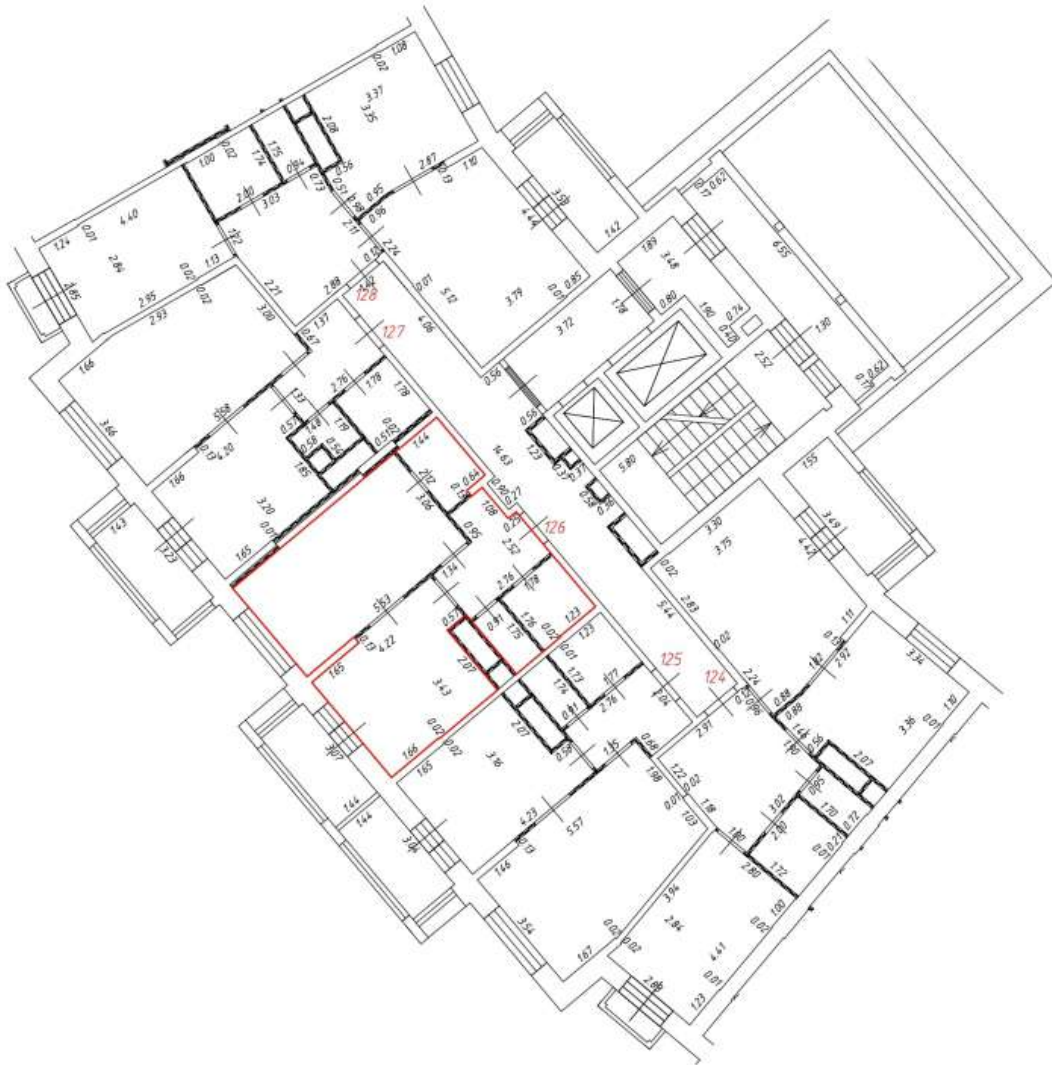
Условные обозначения:

-  - часть границы вновь образованного помещения
-  - номер помещения
-  - линейный размер
-  - стена с дверью
-  - стена с окном и дверью
-  - перегородка
-  - конструкция транзитных коммуникаций
-  - балкон
-  - лифтовая шахта
-  - лестница
-  - лоджии


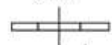
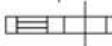




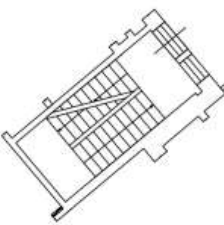


Масштаб: 1:200

Фрагмент плана этажа

3 этаж
3 подъезд



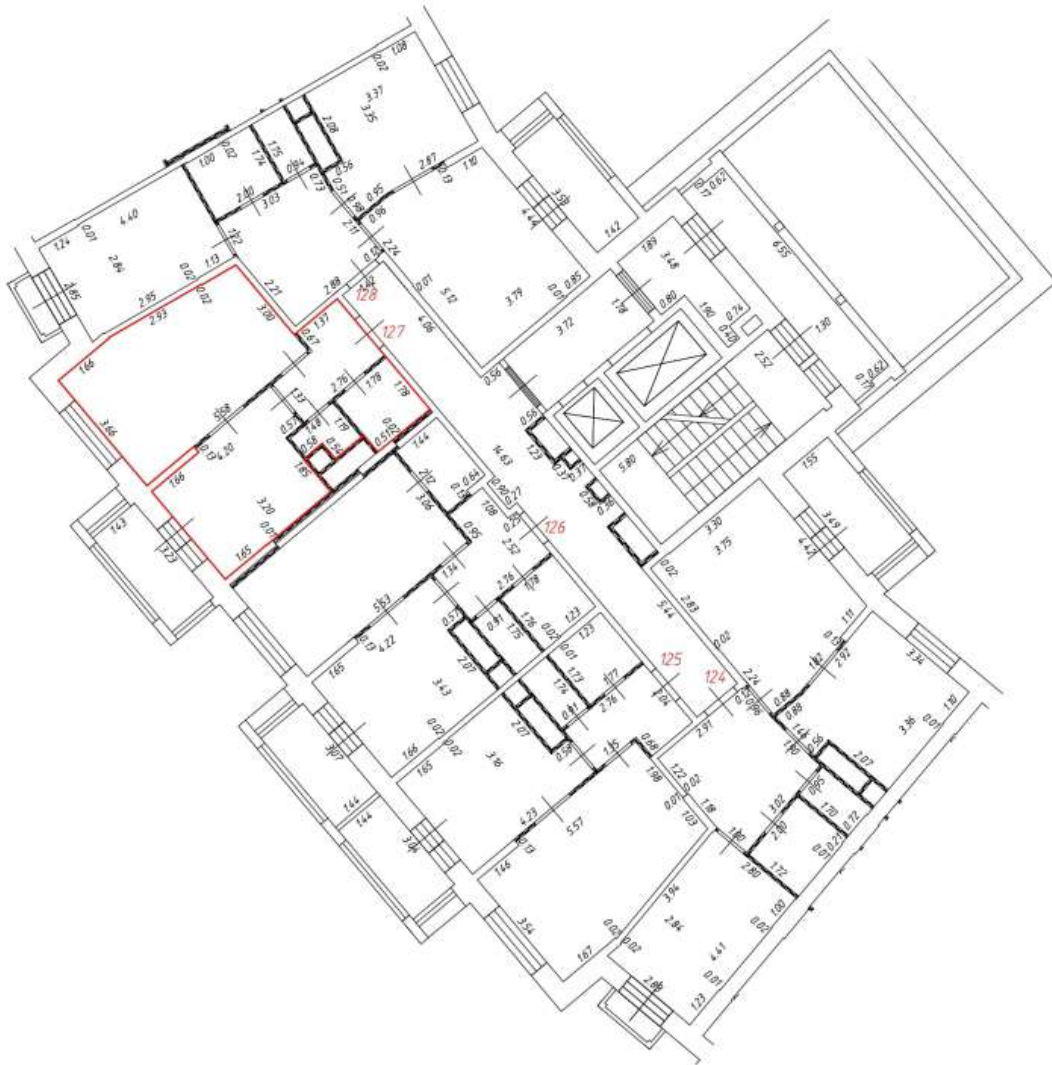
Условные обозначения:

-  - часть границы вновь образованного помещения
- 1** - номер помещения
- 6.50 - линейный размер
-  - стена с дверью
-  - стена с окном и дверью
-  - перегородка
-  - конструкция транзитных коммуникаций
-  - балкон
-  - лифтовая шахта
-  - лестница
-  - лоджии
-  - лоджии












Масштаб: 1:200

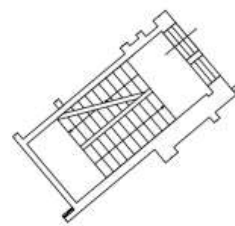
Фрагмент плана этажа

3 этаж
3 подъезд



Условные обозначения:

-  - часть границы вновь образованного помещения
- 1**
6.50
 - номер помещения
-  - линейный размер
-  - стена с дверью
-  - стена с окном и дверью
-  - перегородка
-  - конструкция транзитных коммуникаций
-  - балкон
-  - лифтовая шахта
-  - лоджии
-  - лоджии

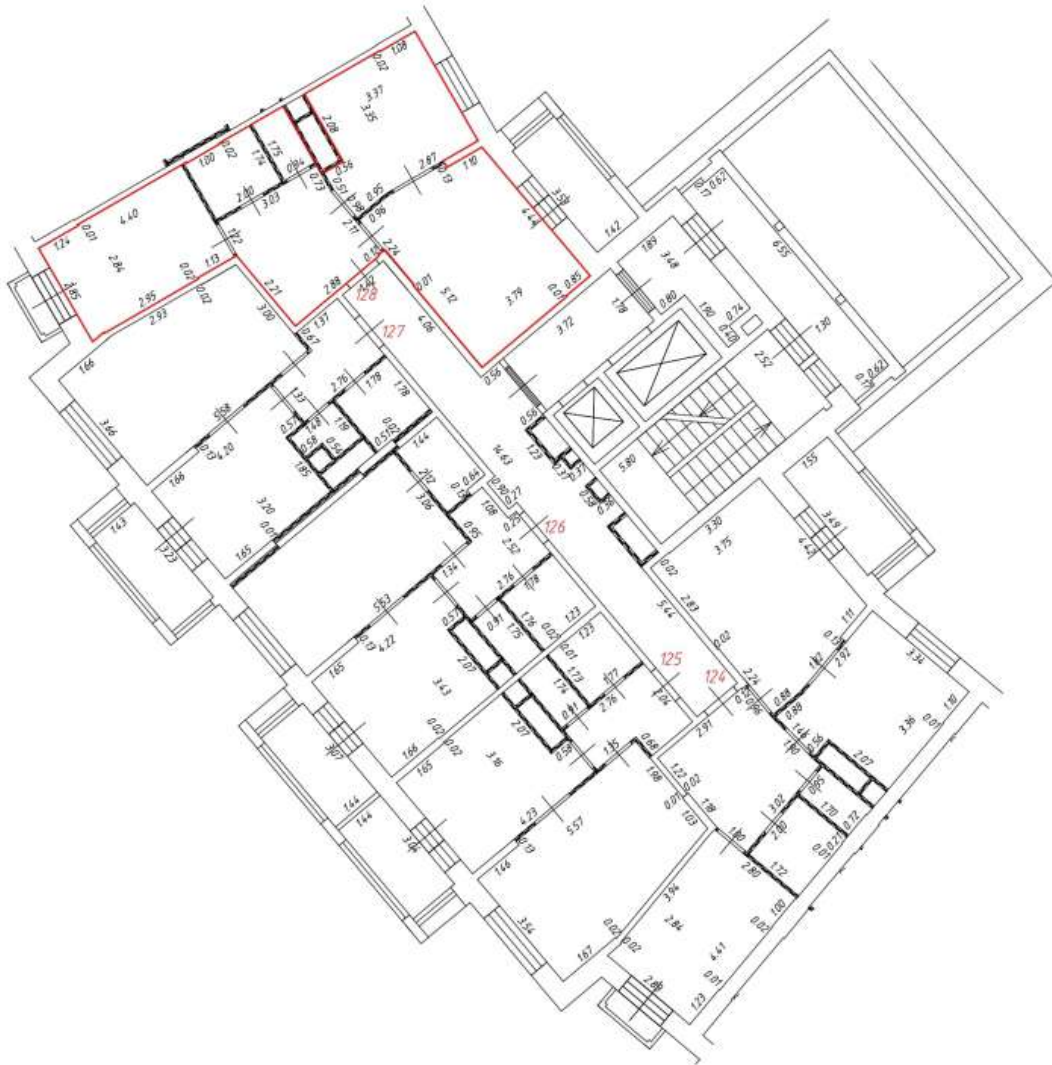


- лестница







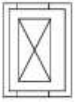
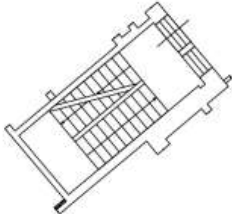


Масштаб: 1:200

Фрагмент плана этажа

3 этаж
3 подъезд



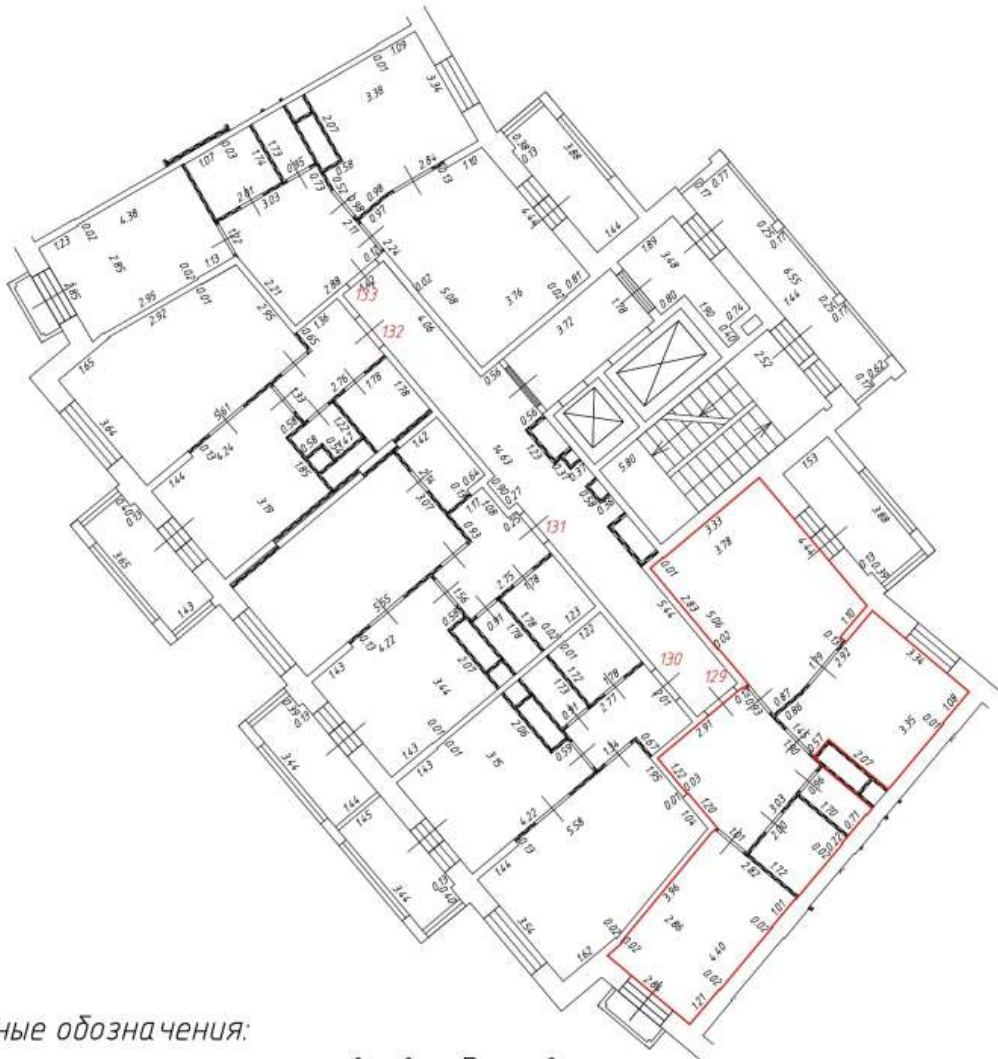
Условные обозначения:

-  – часть границы вновь образованного помещения
- 1** – номер помещения
- 6.50 – линейный размер
-  – стена с дверью
-  – стена с окном и дверью
-  – перегородка
-  – конструкция транзитных коммуникаций
-  – балкон
-  – лифтовая шахта
-  – лестница
-  – лоджии
- 










Масштаб: 1:200

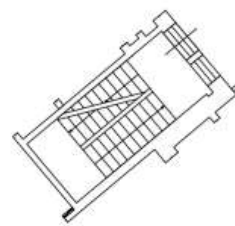
Фрагмент плана этажа

4 этаж
3 подъезд



Условные обозначения:

-  - часть границы вновь образованного помещения
- 1** - номер помещения
- 6.50 - линейный размер
-  - стена с дверью
-  - стена с окном и дверью
-  - перегородка
-  - конструкция транзитных коммуникаций
-  - балкон
-  - лифтовая шахта
-  - лоджии
-  - лоджии

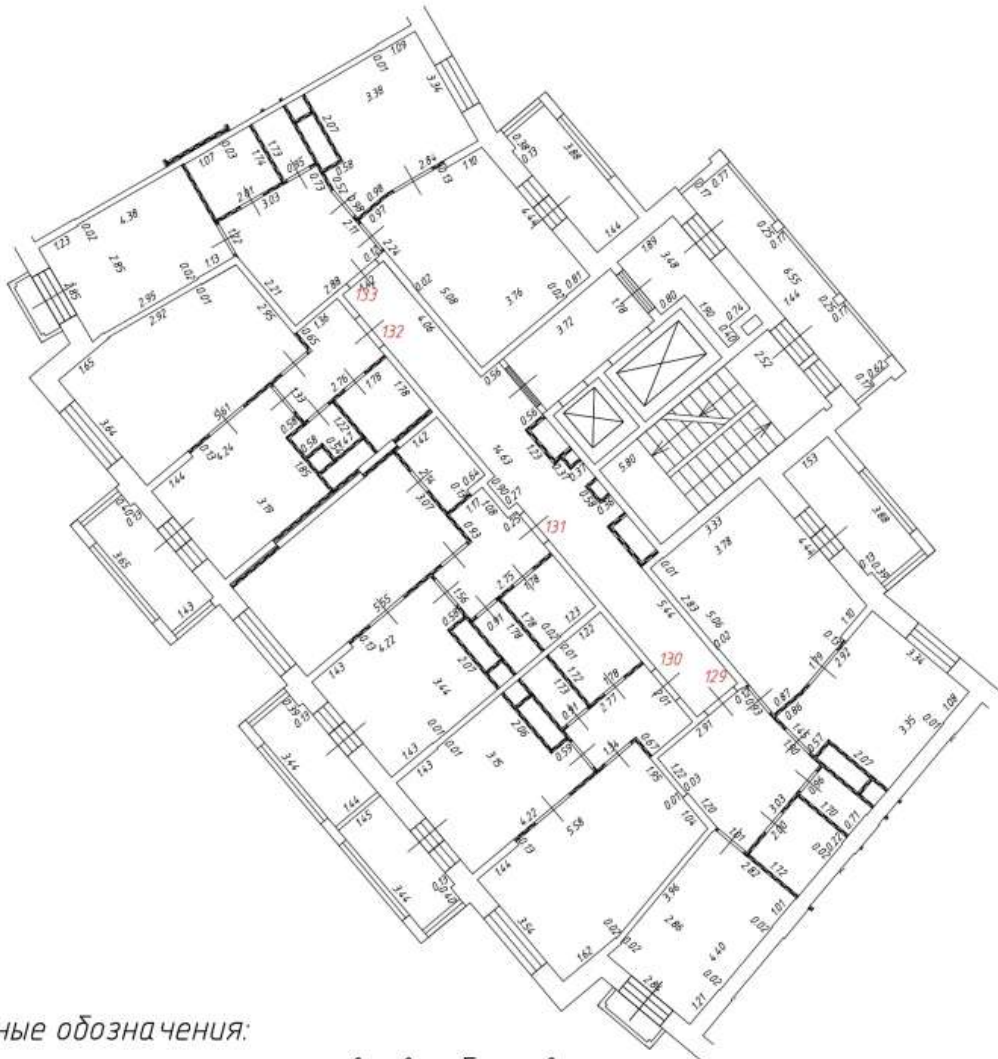


- лестница



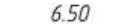








Масштаб: 1:200

Фрагмент плана этажа

4 этаж
3 подъезд



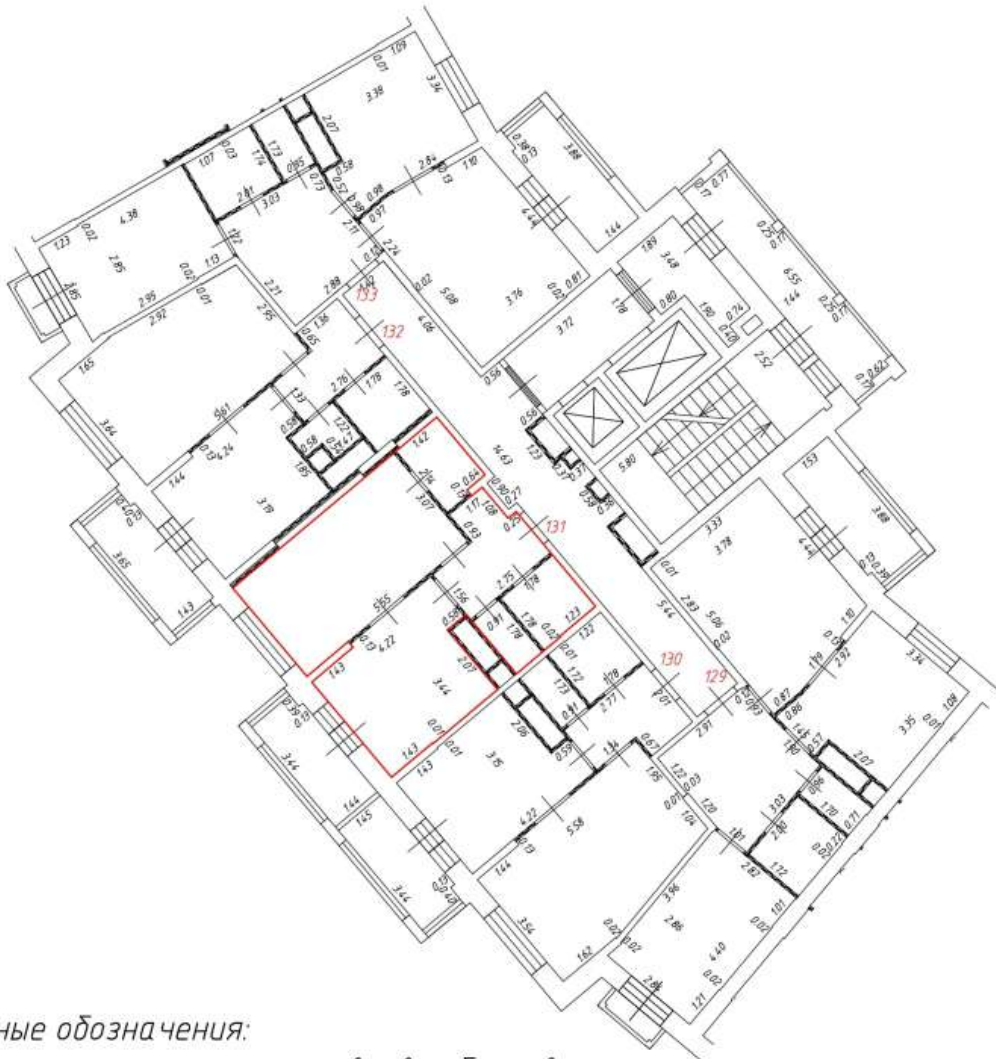
Условные обозначения:

-  - часть границы вновь образованного помещения
-  1 - номер помещения
-  6.50 - линейный размер
-  - стена с дверью
-  - стена с окном и дверью
-  - перегородка
-  - конструкция транзитных коммуникаций
-  - балкон
-  - лифтовая шахта
-  - лоджии
-  - лестница


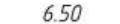










Масштаб: 1:200

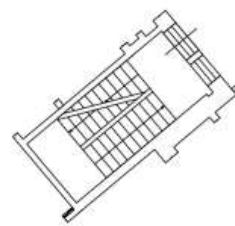
Фрагмент плана этажа

4 этаж
3 подъезд



Условные обозначения:

-  - часть границы вновь образованного помещения
- 1**
6.50
 - номер помещения
-  - линейный размер
-  - стена с дверью
-  - стена с окном и дверью
-  - перегородка
-  - конструкция транзитных коммуникаций
-  - балкон
-  - лифтовая шахта
-  - лифтовая шахта
-  - лоджии
-  - лоджии

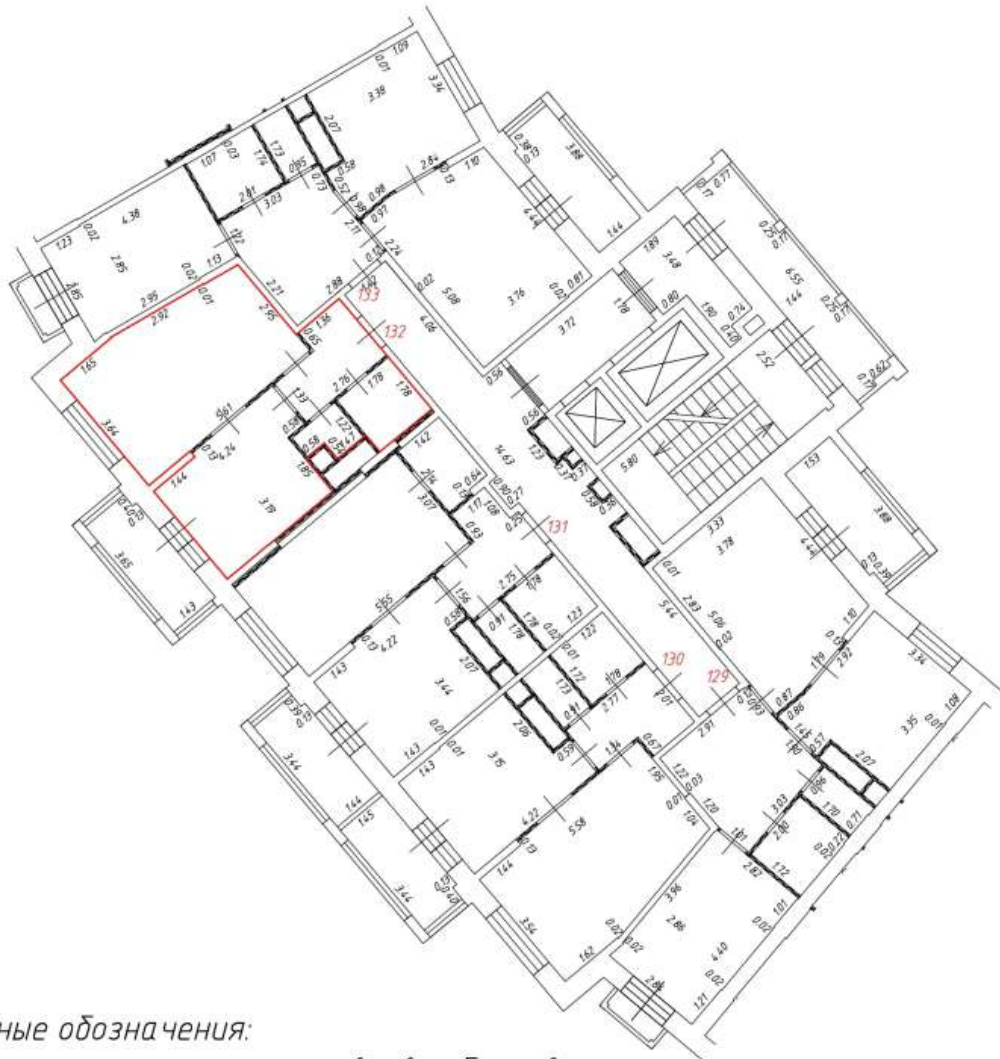


- лестница










Масштаб: 1:200

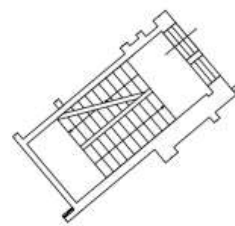
Фрагмент плана этажа

4 этаж
3 подъезд



Условные обозначения:

-  - часть границы вновь образованного помещения
- 1** - номер помещения
- 6.50 - линейный размер
-  - стена с дверью
-  - стена с окном и дверью
-  - перегородка
-  - конструкция транзитных коммуникаций
-  - балкон
-  - лифтовая шахта
-  - лоджии
-  - лоджии

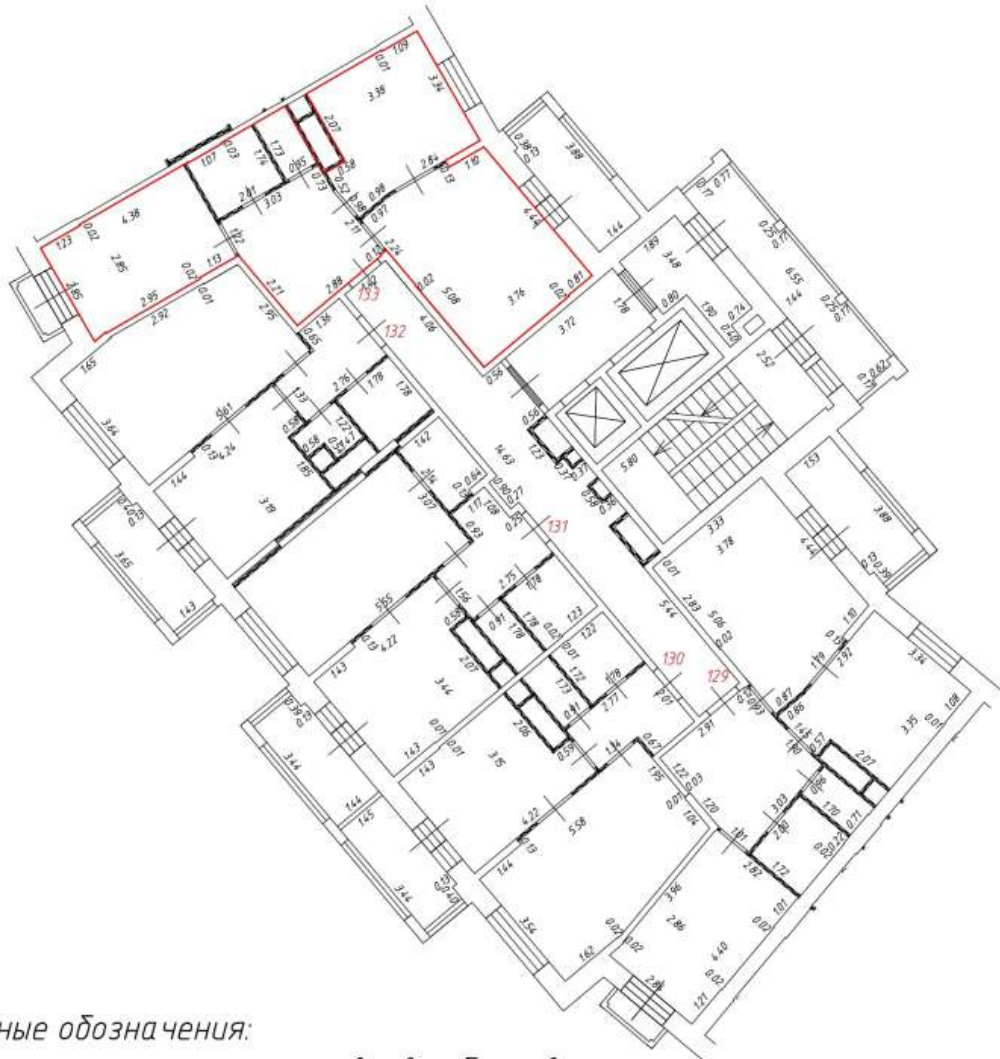


- лестница


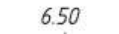








Масштаб: 1:200

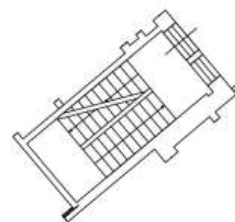
Фрагмент плана этажа

4 этаж
3 подъезд



Условные обозначения:

-  - часть границы вновь образованного помещения
- 1** - номер помещения
-  6.50 - линейный размер
-  - стена с дверью
-  - стена с окном и дверью
-  - перегородка
-  - конструкция транзитных коммуникаций
-  - балкон
-  - лифтовая шахта
-  - лоджии
-  - лоджии

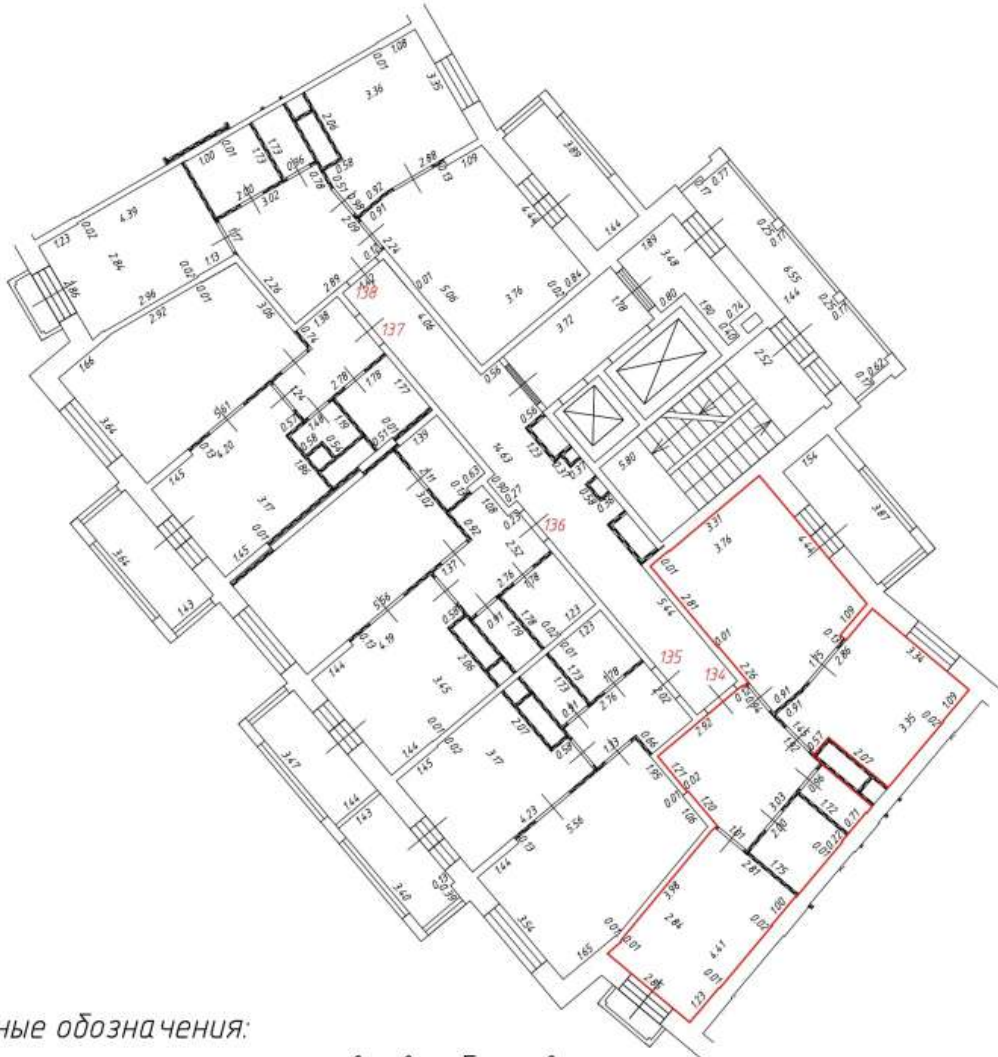


- лестница













Масштаб: 1:200

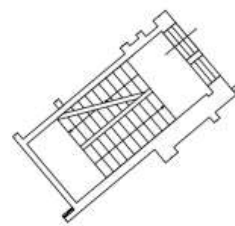
Фрагмент плана этажа

5 этаж
3 подъезд



Условные обозначения:

-  - часть границы вновь образованного помещения
- 1**
6.50
 - номер помещения
-  - линейный размер
-  - стена с дверью
-  - стена с окном и дверью
-  - перегородка
-  - конструкция транзитных коммуникаций
-  - балкон
-  - лифтовая шахта
-  - лестница
-  - лоджии
-  - лоджии



- лестница










Масштаб: 1:200

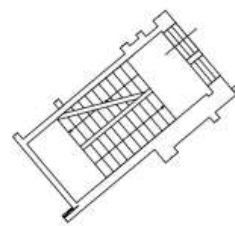
Фрагмент плана этажа

5 этаж
3 подъезд



Условные обозначения:

-  — часть границы вновь образованного помещения
- 1** — номер помещения
- 6.50 — линейный размер
-  — стена с дверью
-  — стена с окном и дверью
-  — перегородка
-  — конструкция транзитных коммуникаций
-  — балкон
-  — лифтовая шахта
-  — лоджии
-  — лоджии

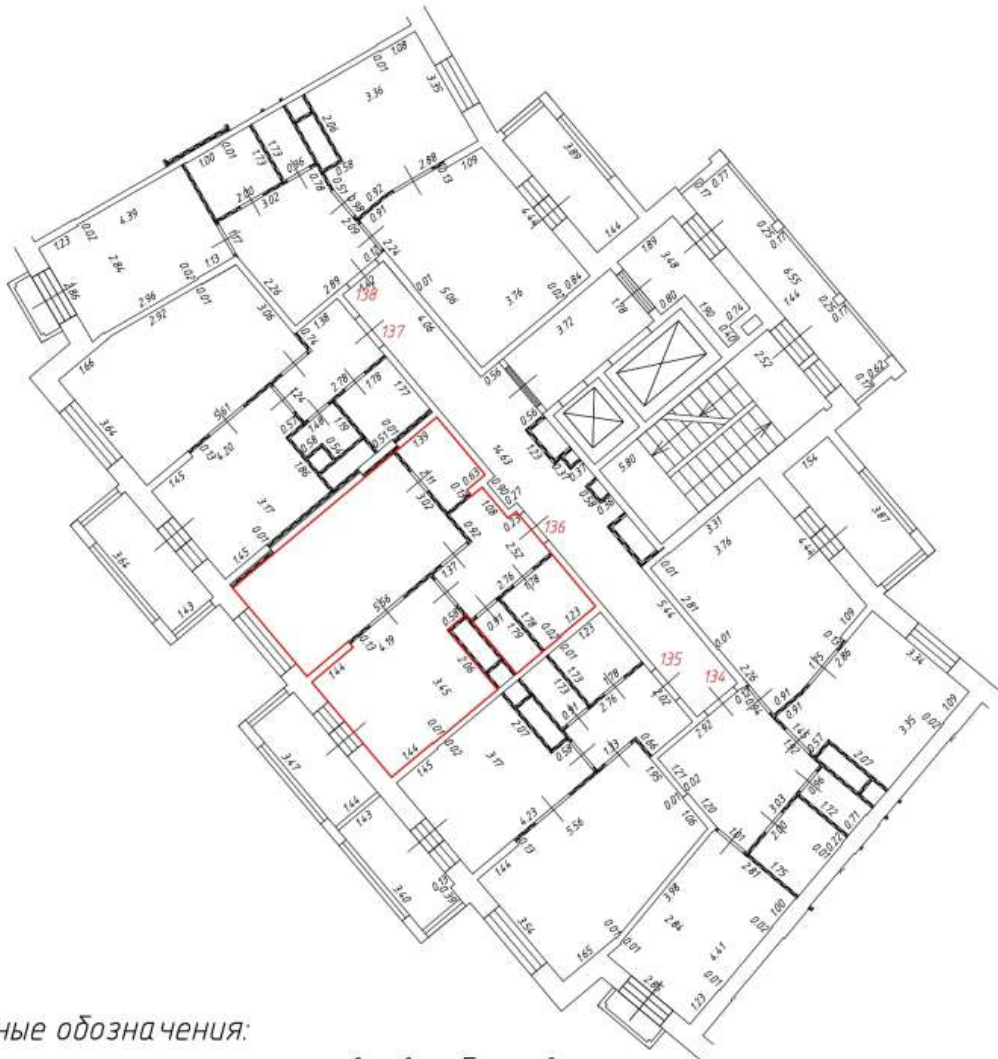


— лестница










Масштаб: 1:200

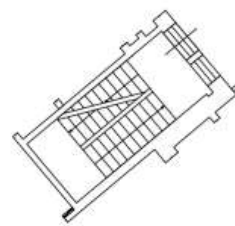
Фрагмент плана этажа

5 этаж
3 подъезд



Условные обозначения:

-  - часть границы вновь образованного помещения
- 1** - номер помещения
- 6.50 - линейный размер
-  - стена с дверью
-  - стена с окном и дверью
-  - перегородка
-  - конструкция транзитных коммуникаций
-  - балкон
-  - лифтовая шахта
-  - лоджии
- 

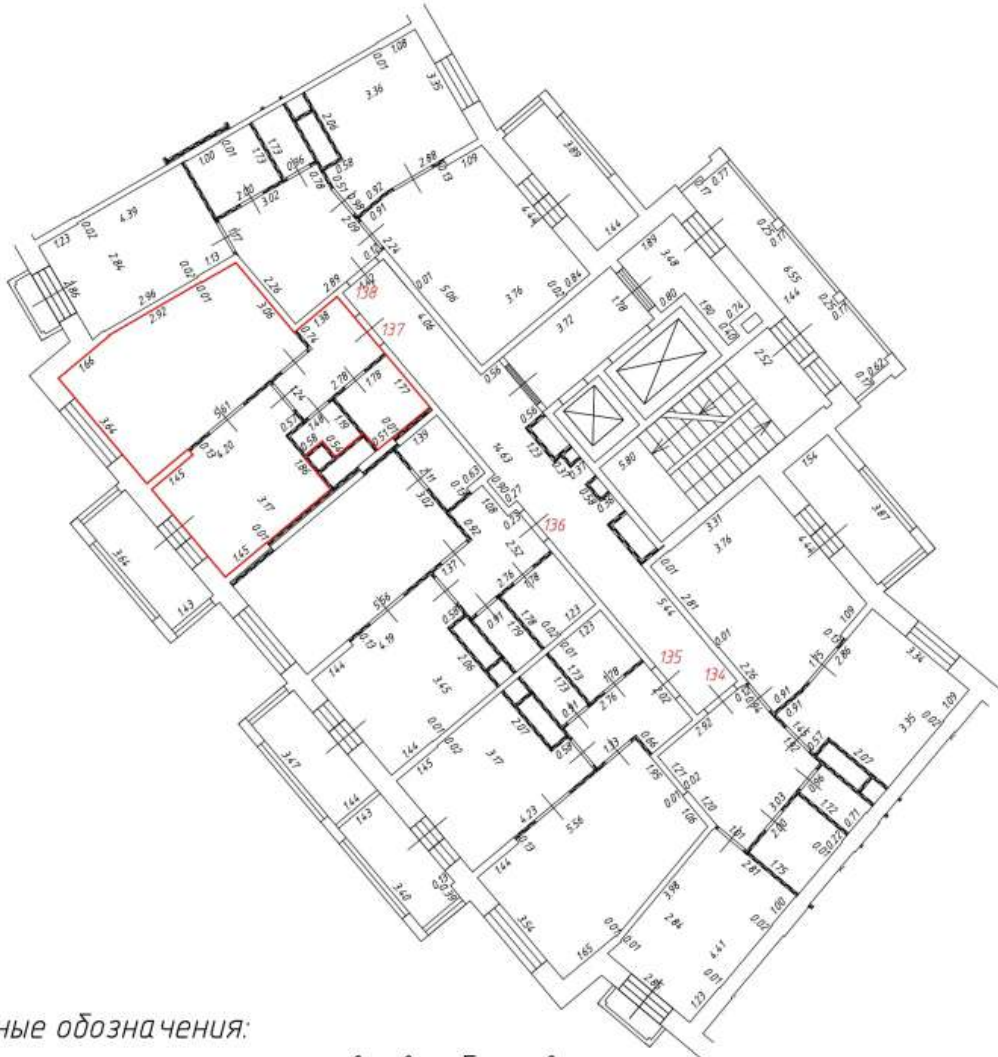


- лестница










Масштаб: 1:200

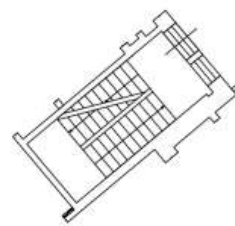
Фрагмент плана этажа

5 этаж
3 подъезд



Условные обозначения:

-  - часть границы вновь образованного помещения
- 1** - номер помещения
- 6.50 - линейный размер
-  - стена с дверью
-  - стена с окном и дверью
-  - перегородка
-  - конструкция транзитных коммуникаций
-  - балкон
-  - лифтовая шахта
-  - лоджии
-  - лоджии

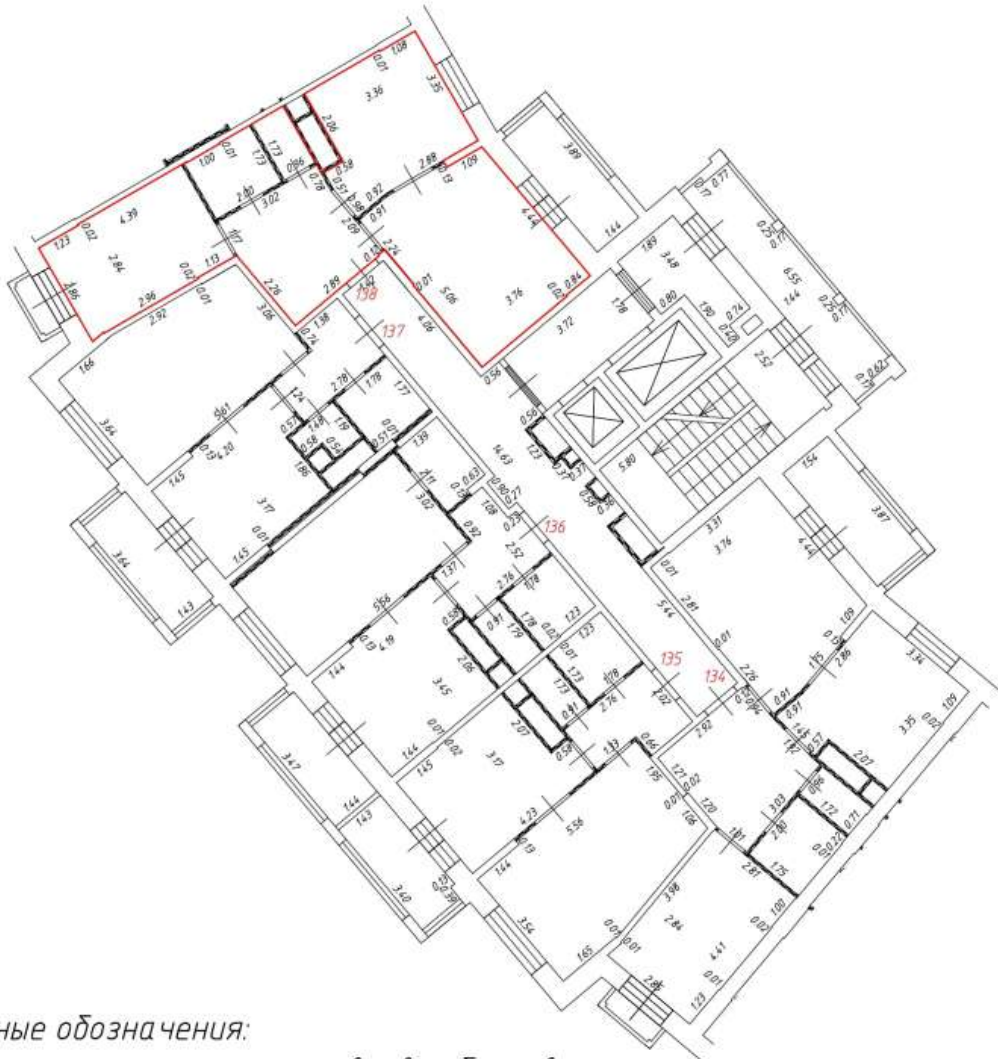


- лестница


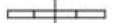







Масштаб: 1:200

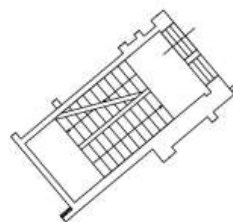
Фрагмент плана этажа

5 этаж
3 подъезд



Условные обозначения:

-  — часть границы вновь образованного помещения
- 1** — номер помещения
- 6.50 — линейный размер
-  — стена с дверью
-  — стена с окном и дверью
-  — перегородка
-  — конструкция транзитных коммуникаций
-  — балкон
-  — лифтовая шахта
-  — лоджии
-  — лоджии

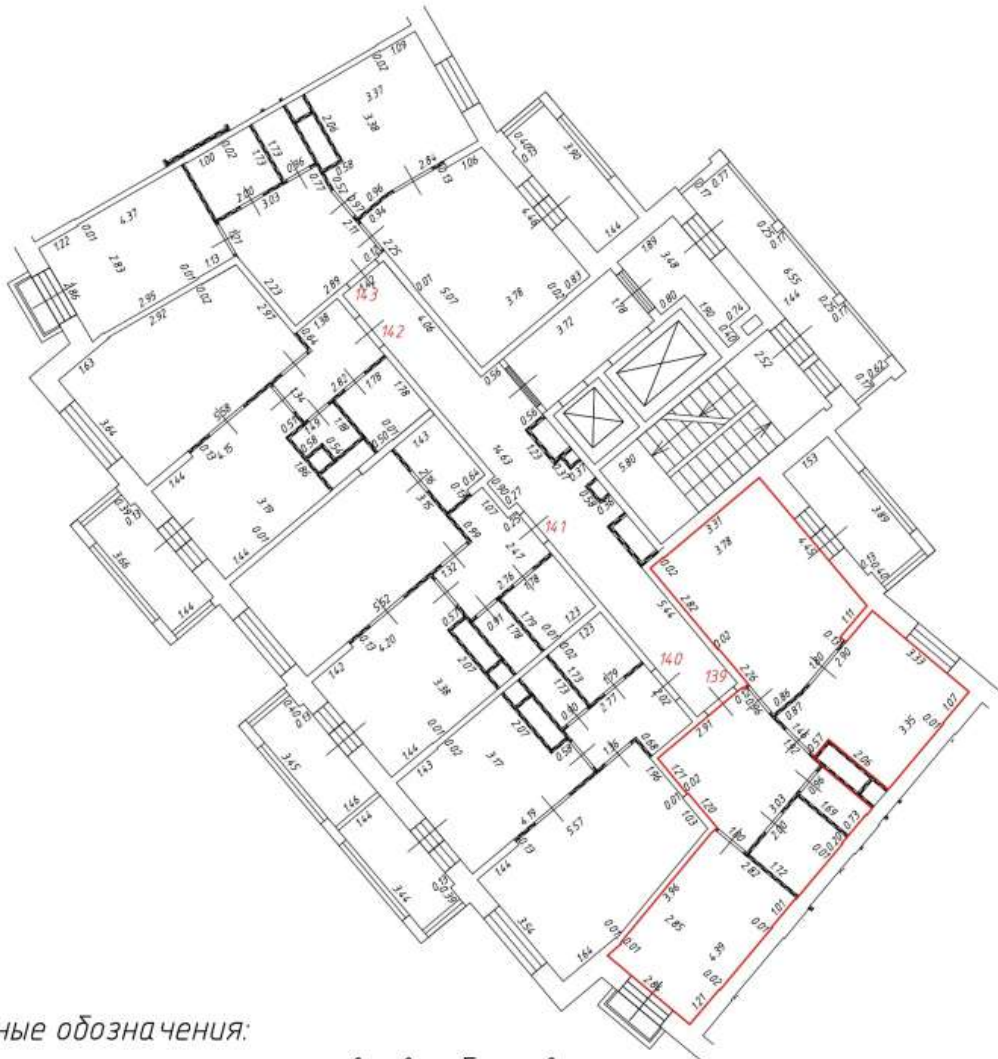


— лестница



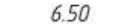








Масштаб: 1:200

Фрагмент плана этажа

6 этаж
3 подъезд



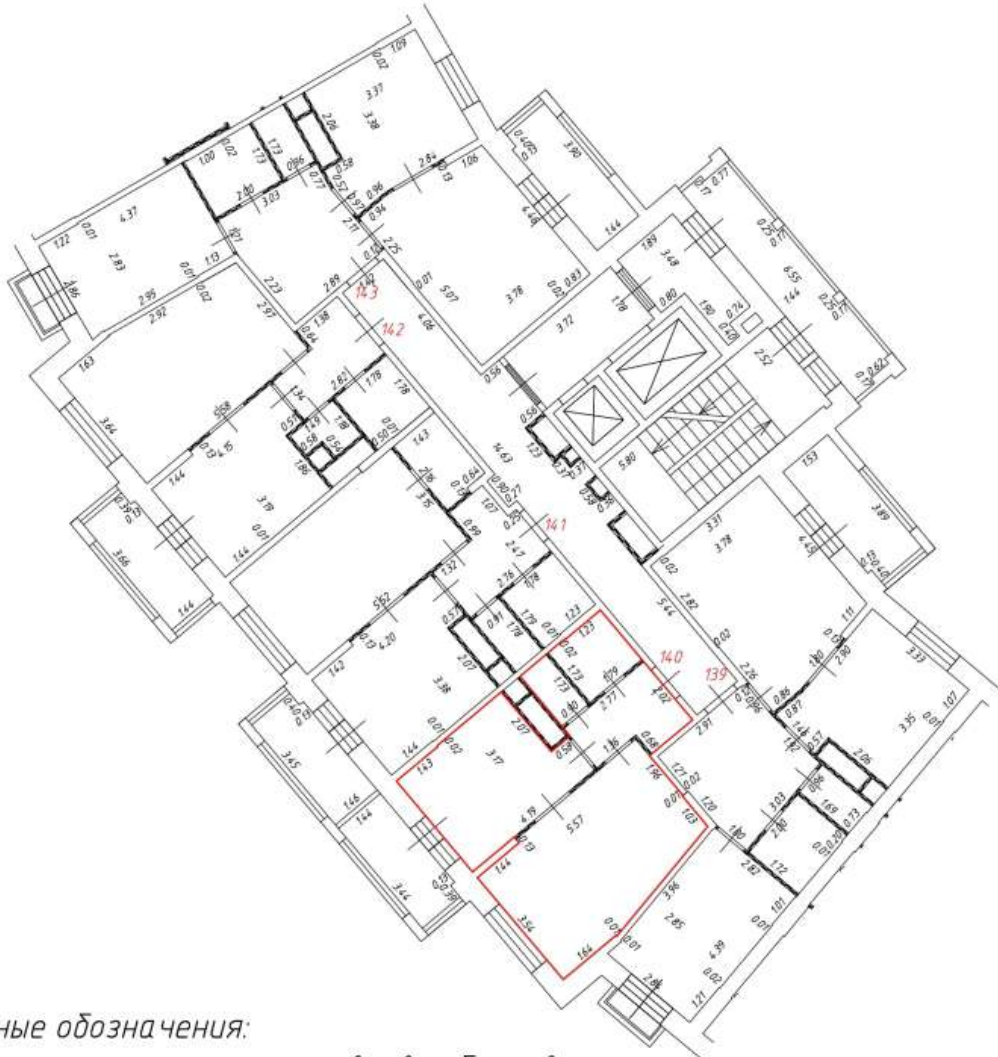
Условные обозначения:

-  - часть границы вновь образованного помещения
-  1 - номер помещения
-  6.50 - линейный размер
-  - стена с дверью
-  - стена с окном и дверью
-  - перегородка
-  - конструкция транзитных коммуникаций
-  - балкон
-  - лифтовая шахта
-  - лоджии
-  - лестница










Масштаб: 1:200

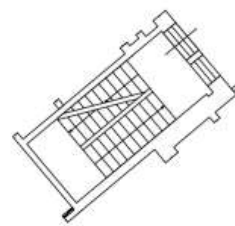
Фрагмент плана этажа

6 этаж
3 подъезд



Условные обозначения:

-  - часть границы вновь образованного помещения
- 1** - номер помещения
- 6.50 - линейный размер
-  - стена с дверью
-  - стена с окном и дверью
-  - перегородка
-  - конструкция транзитных коммуникаций
-  - балкон
-  - лифтовая шахта
-  - лоджии
-  - лоджии

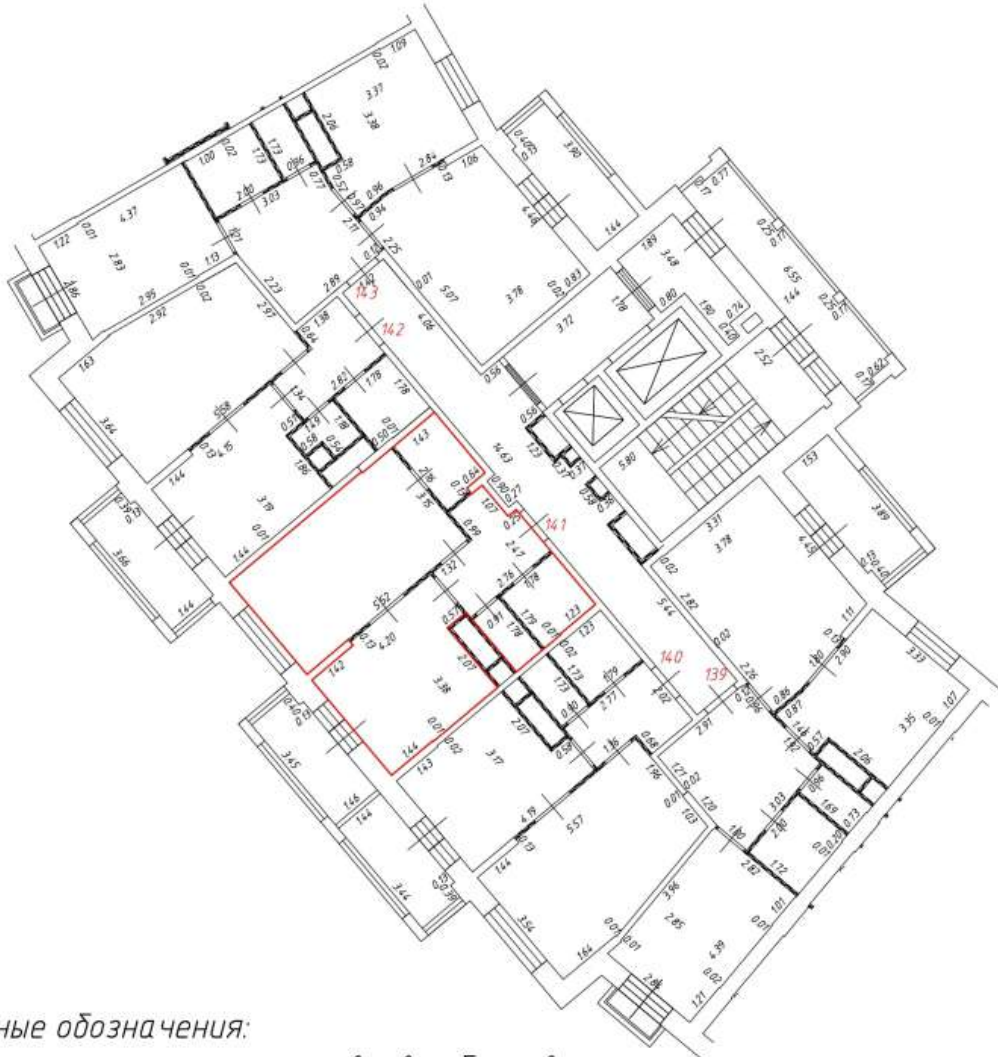


- лестница







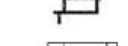




Масштаб: 1:200

Фрагмент плана этажа

6 этаж
3 подъезд



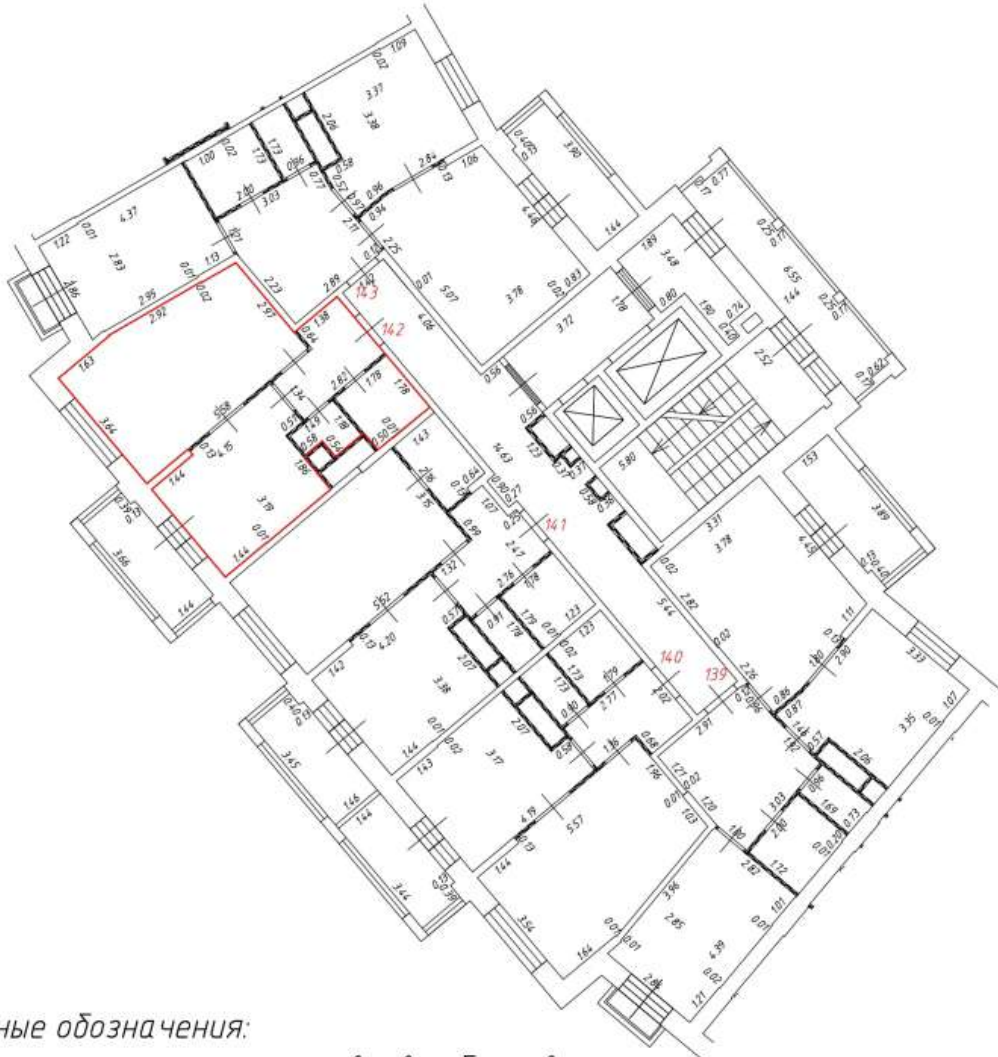
Условные обозначения:

-  - часть границы вновь образованного помещения
-  1 - номер помещения
-  6.50 - линейный размер
-  - стена с дверью
-  - стена с окном и дверью
-  - перегородка
-  - конструкция транзитных коммуникаций
-  - балкон
-  - лифтовая шахта
-  - лоджии
-  - лестница







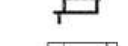




Масштаб: 1:200

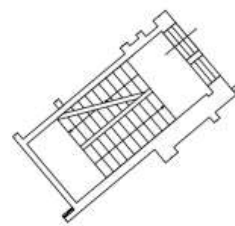
Фрагмент плана этажа

6 этаж
3 подъезд



Условные обозначения:

-  - часть границы вновь образованного помещения
-  1 - номер помещения
-  6.50 - линейный размер
-  - стена с дверью
-  - стена с окном и дверью
-  - перегородка
-  - конструкция транзитных коммуникаций
-  - балкон
-  - лифтовая шахта
-  - лоджии
-  - лоджии

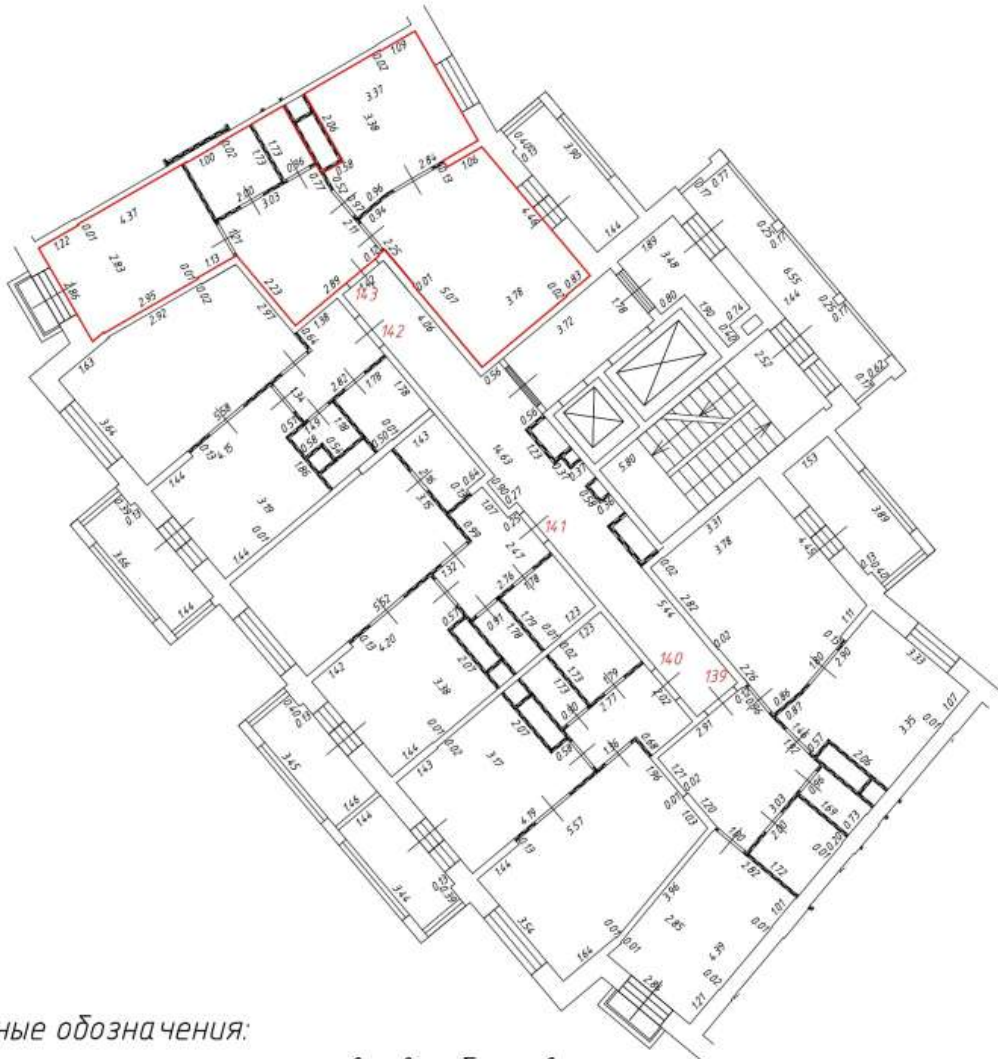


- лестница


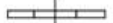







Масштаб: 1:200

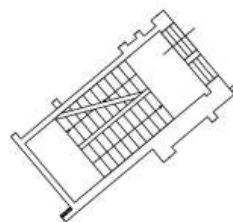
Фрагмент плана этажа

6 этаж
3 подъезд



Условные обозначения:

-  — часть границы вновь образованного помещения
- 1** — номер помещения
- 6.50 — линейный размер
-  — стена с дверью
-  — стена с окном и дверью
-  — перегородка
-  — конструкция транзитных коммуникаций
-  — балкон
-  — лифтовая шахта
-  — лоджии
-  — лоджии

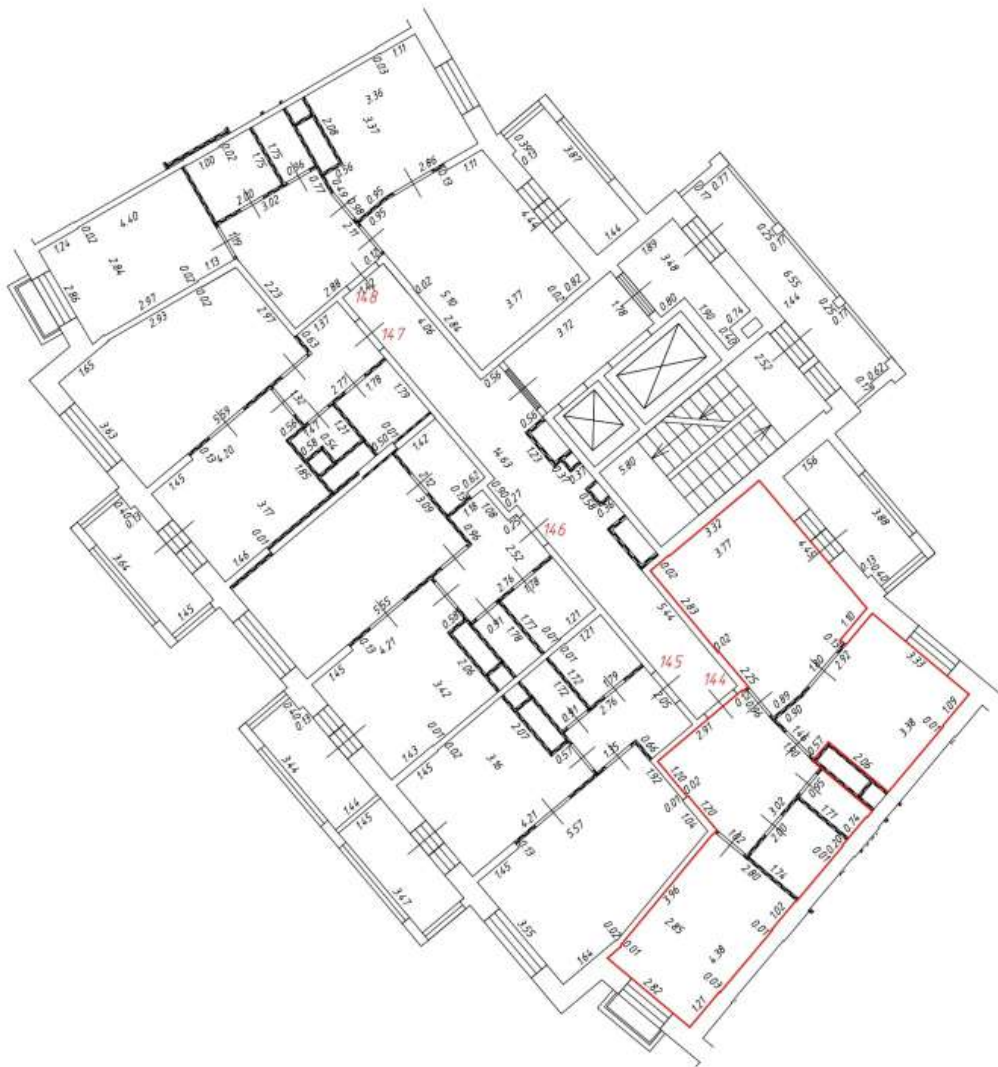


— лестница


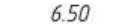




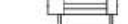

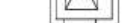

Масштаб: 1:200

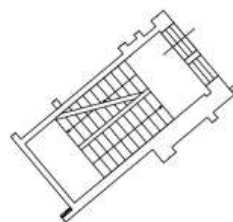
Фрагмент плана этажа

7 этаж
3 подъезд



Условные обозначения:

-  - часть границы вновь образованного помещения
- 1**
6.50 - номер помещения
-  - линейный размер
-  - стена с дверью
-  - стена с окном и дверью
-  - перегородка
-  - конструкция транзитных коммуникаций
-  - балкон
-  - лифтовая шахта
-  - лоджии
-  - лоджии

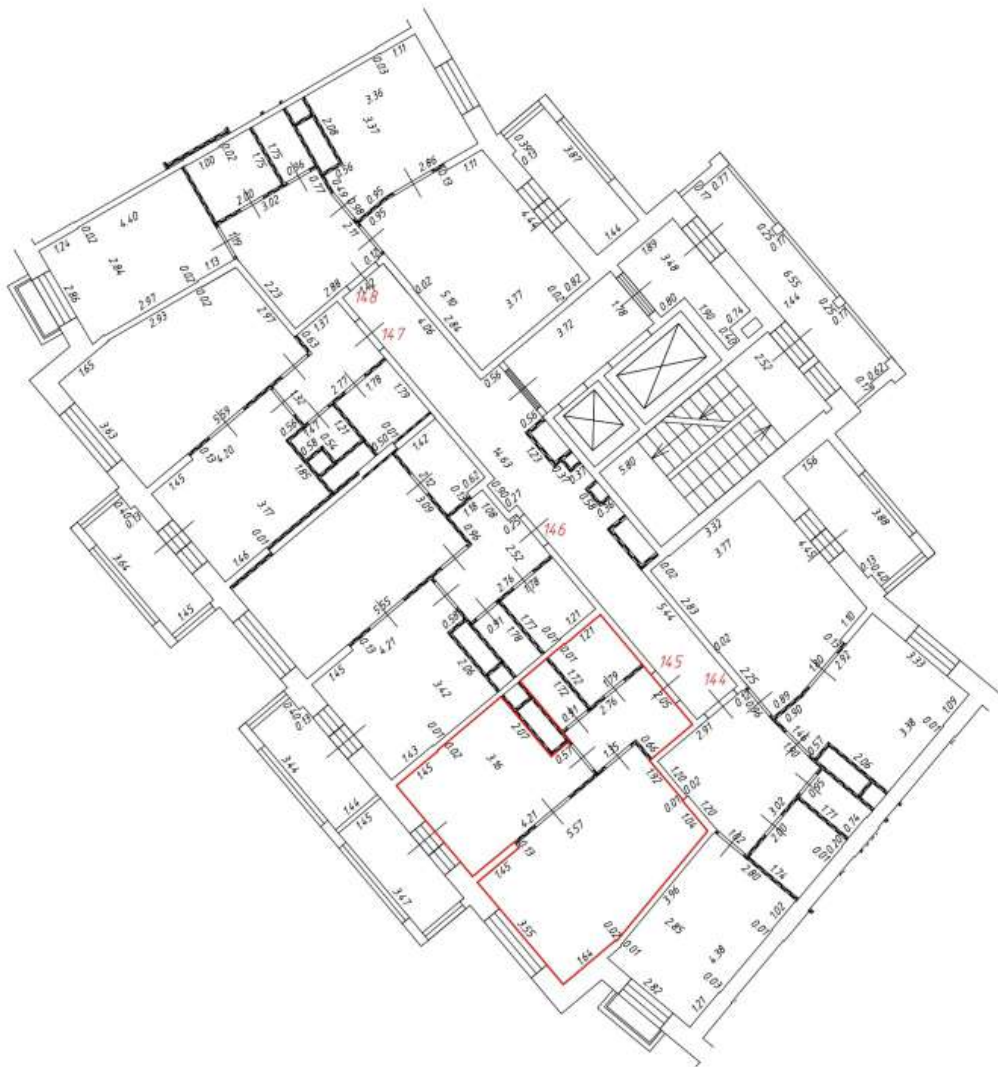


- лестница



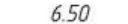








Масштаб: 1:200

Фрагмент плана этажа

7 этаж
3 подъезд



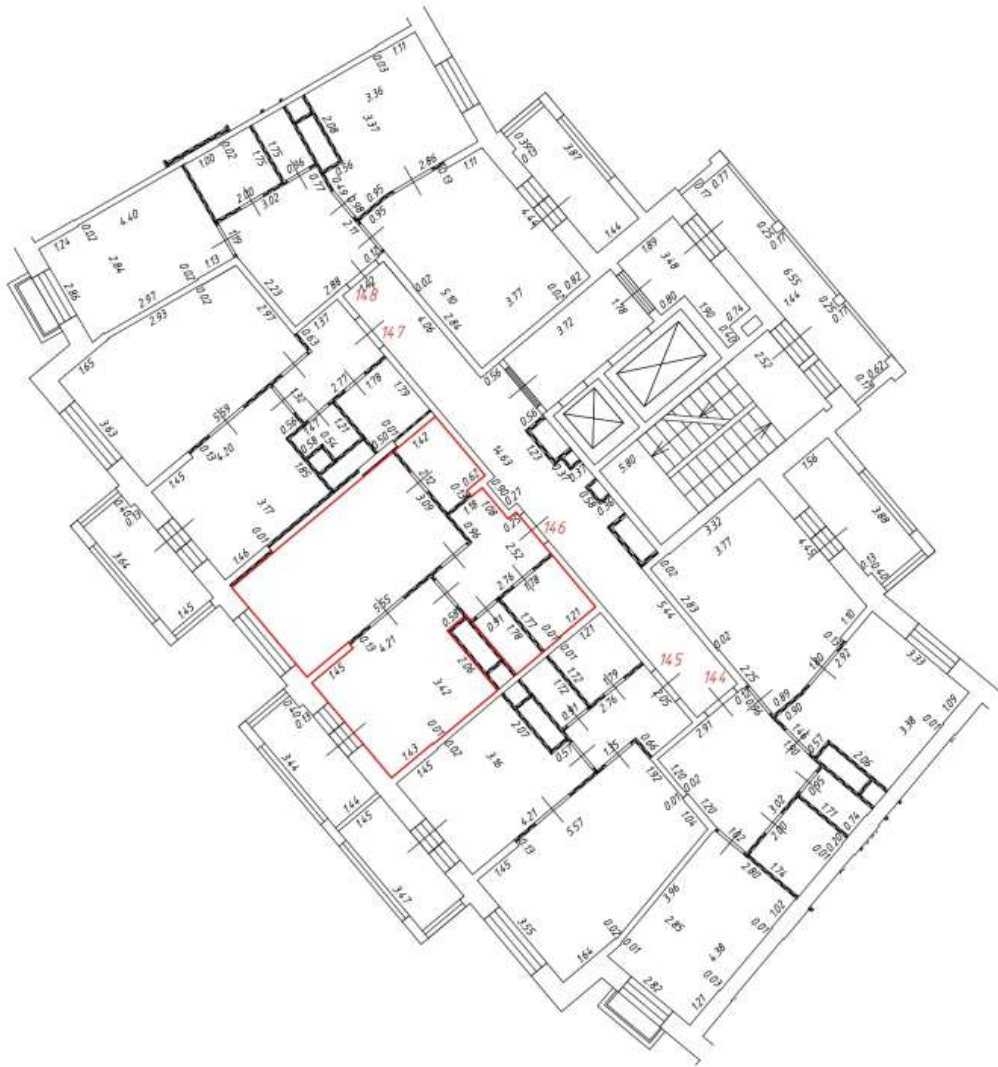
Условные обозначения:

-  - часть границы вновь образованного помещения
-  1 - номер помещения
-  6.50 - линейный размер
-  - стена с дверью
-  - стена с окном и дверью
-  - перегородка
-  - конструкция транзитных коммуникаций
-  - балкон
-  - лифтовая шахта
-  - лоджии
-  - лестница







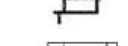




Масштаб: 1:200

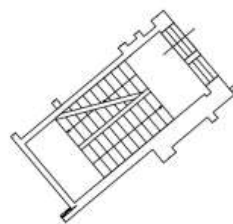
Фрагмент плана этажа

7 этаж
3 подъезд



Условные обозначения:

-  - часть границы вновь образованного помещения
-  1 - номер помещения
-  6.50 - линейный размер
-  - стена с дверью
-  - стена с окном и дверью
-  - перегородка
-  - конструкция транзитных коммуникаций
-  - балкон
-  - лифтовая шахта
-  - лоджии
-  - лоджии

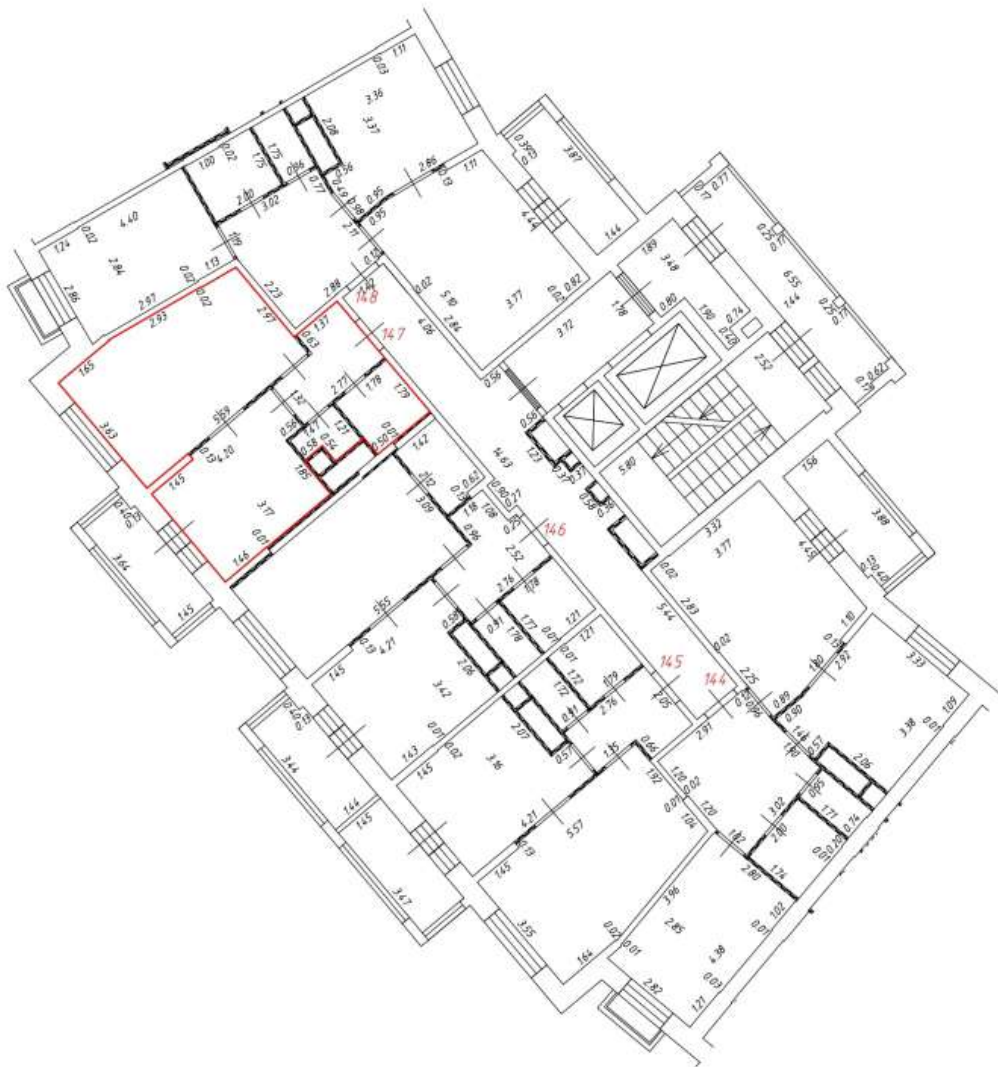


- лестница










Масштаб: 1:200

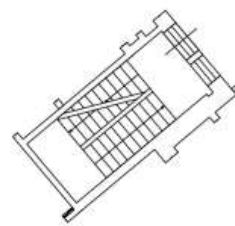
Фрагмент плана этажа

7 этаж
3 подъезд



Условные обозначения:

-  - часть границы вновь образованного помещения
- 1** - номер помещения
- 6.50 - линейный размер
-  - стена с дверью
-  - стена с окном и дверью
-  - перегородка
-  - конструкция транзитных коммуникаций
-  - балкон
-  - лифтовая шахта
-  - лоджии
-  - лоджии

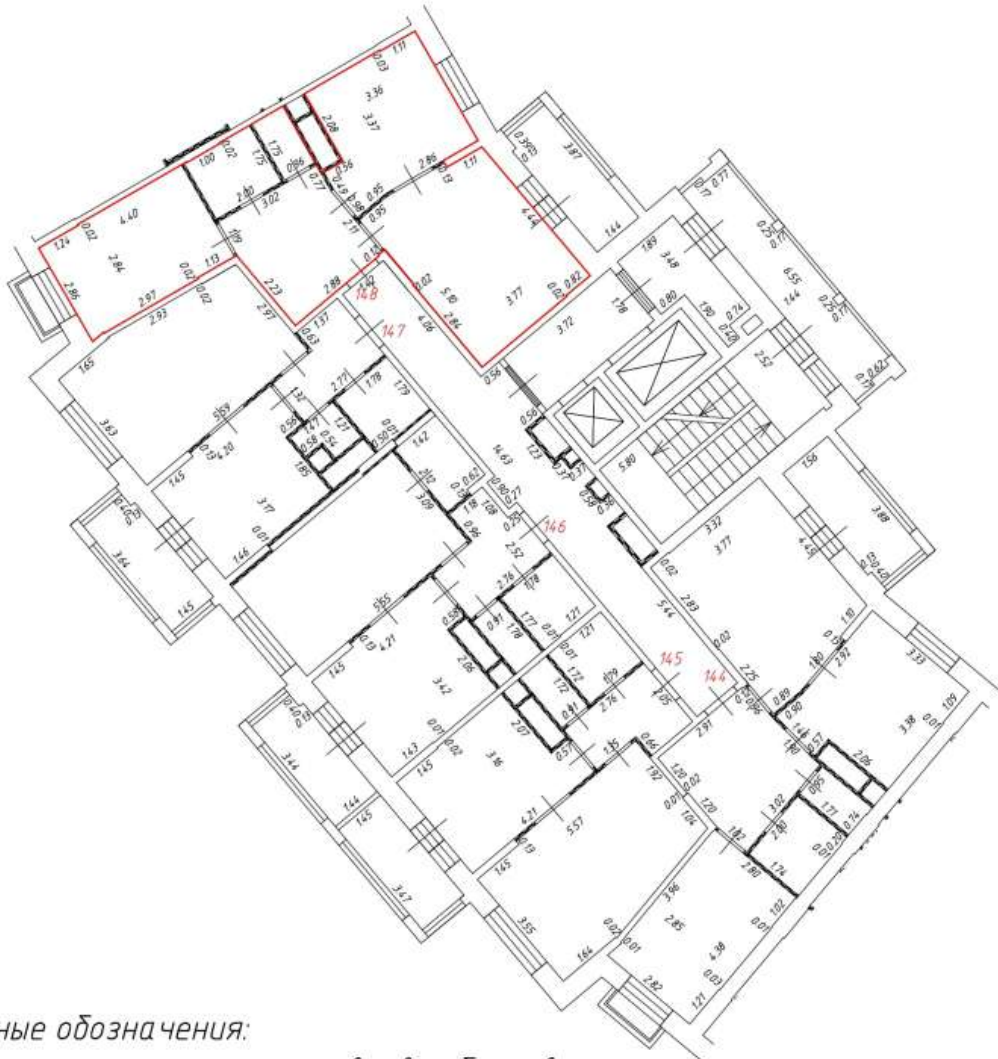


- лестница


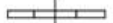







Масштаб: 1:200

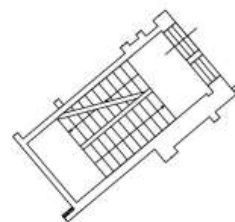
Фрагмент плана этажа

7 этаж
3 подъезд



Условные обозначения:

-  - часть границы вновь образованного помещения
- 1** - номер помещения
- 6.50 - линейный размер
-  - стена с дверью
-  - стена с окном и дверью
-  - перегородка
-  - конструкция транзитных коммуникаций
-  - балкон
-  - лифтовая шахта
-  - лоджии
-  - лоджии

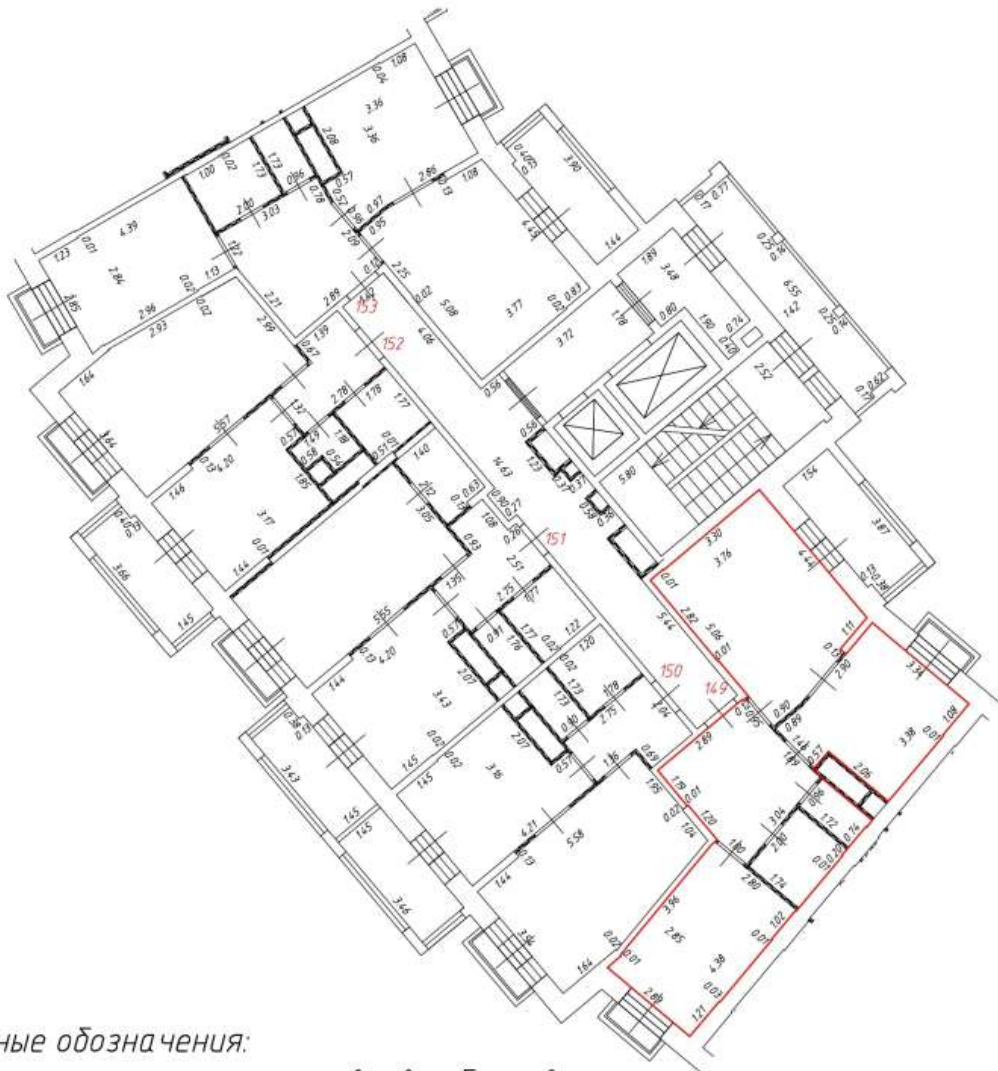


- лестница










Масштаб: 1:200

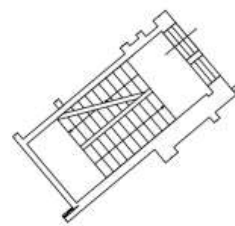
Фрагмент плана этажа

8 этаж
3 подъезд



Условные обозначения:

-  - часть границы вновь образованного помещения
- 1** - номер помещения
- 6.50 - линейный размер
-  - стена с дверью
-  - стена с окном и дверью
-  - перегородка
-  - конструкция транзитных коммуникаций
-  - балкон
-  - лифтовая шахта
-  - лоджии
-  - лоджии

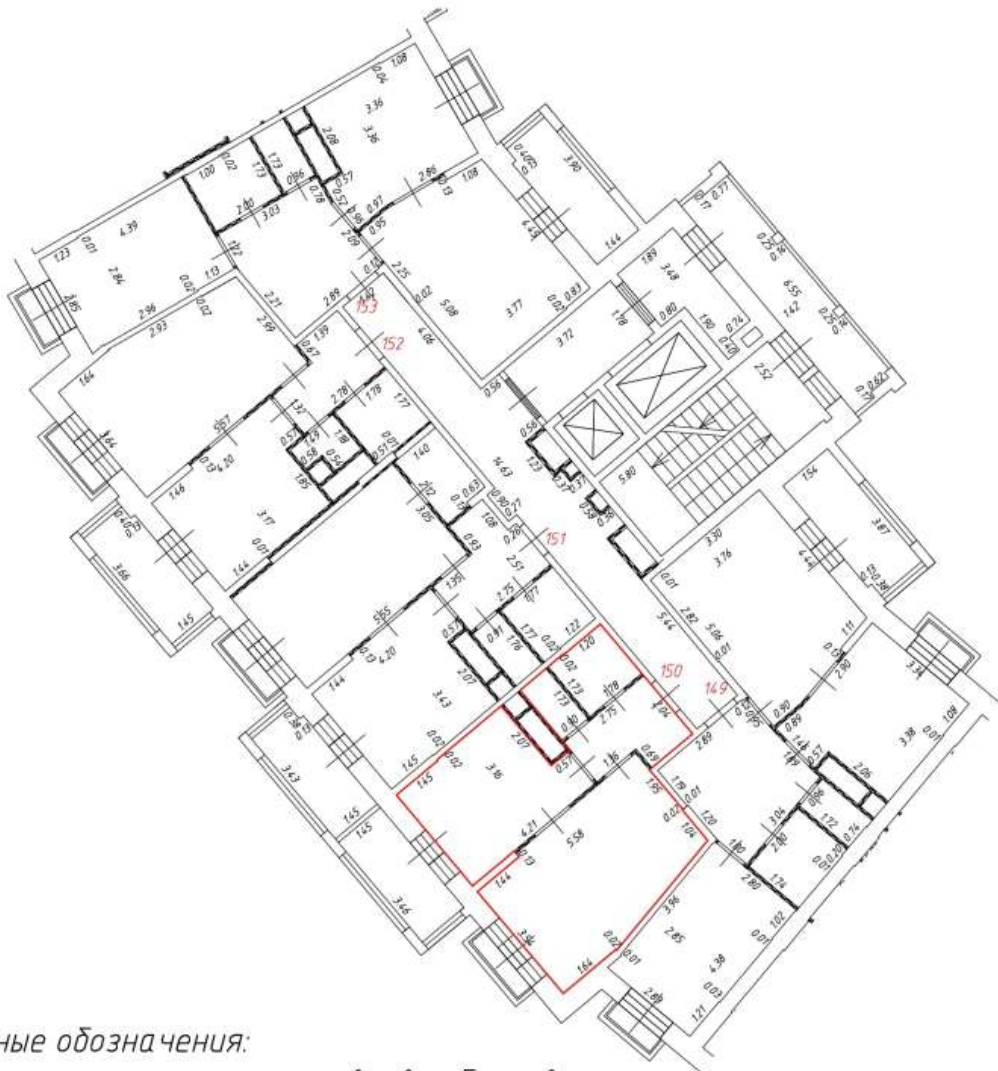


- лестница



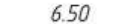









Масштаб: 1:200

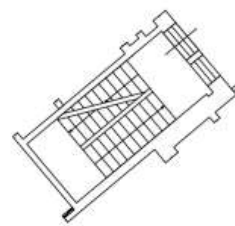
Фрагмент плана этажа

8 этаж
3 подъезд



Условные обозначения:

-  - часть границы вновь образованного помещения
-  1 - номер помещения
-  6.50 - линейный размер
-  - стена с дверью
-  - стена с окном и дверью
-  - перегородка
-  - конструкция транзитных коммуникаций
-  - балкон
-  - лифтовая шахта
-  - лестница
-  - лоджии
-  - лоджии

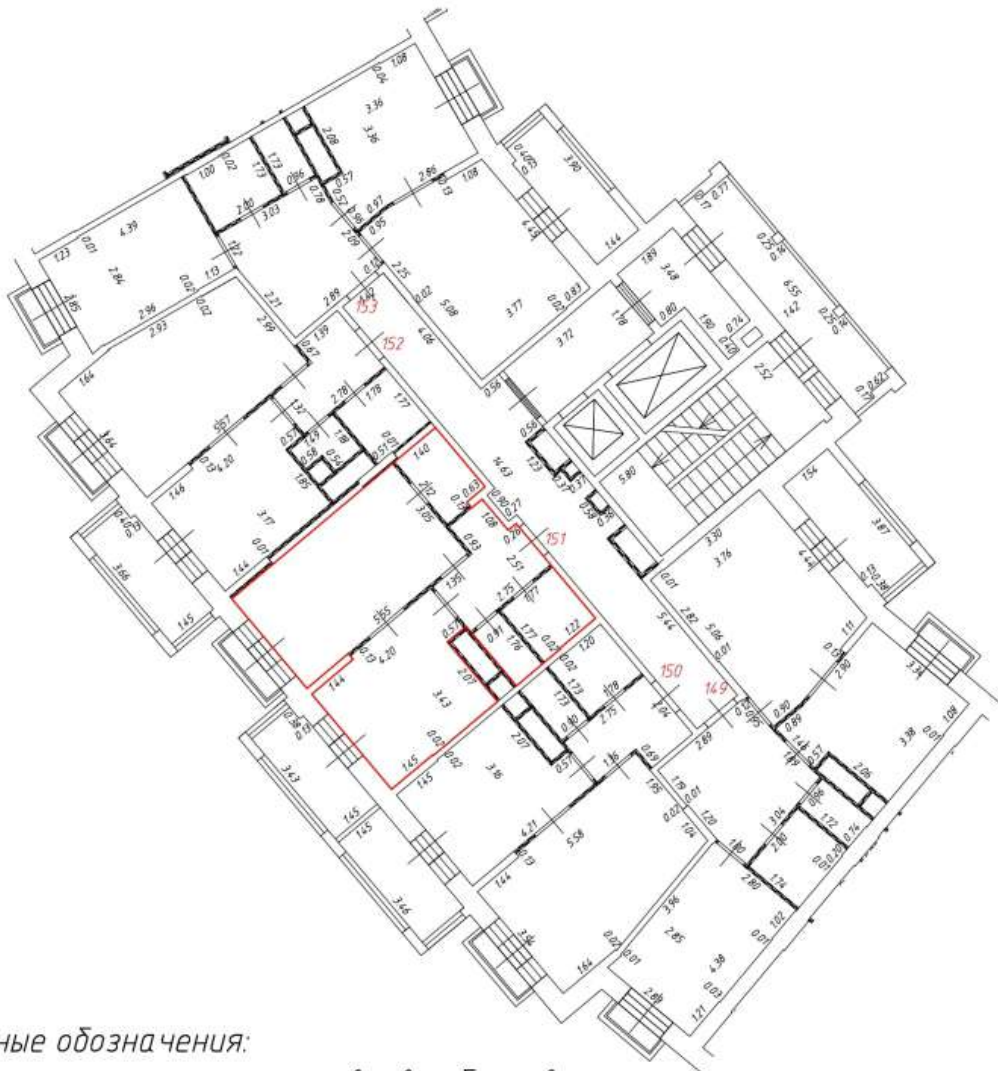


- лестница







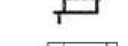







Масштаб: 1:200

Фрагмент плана этажа

8 этаж
3 подъезд



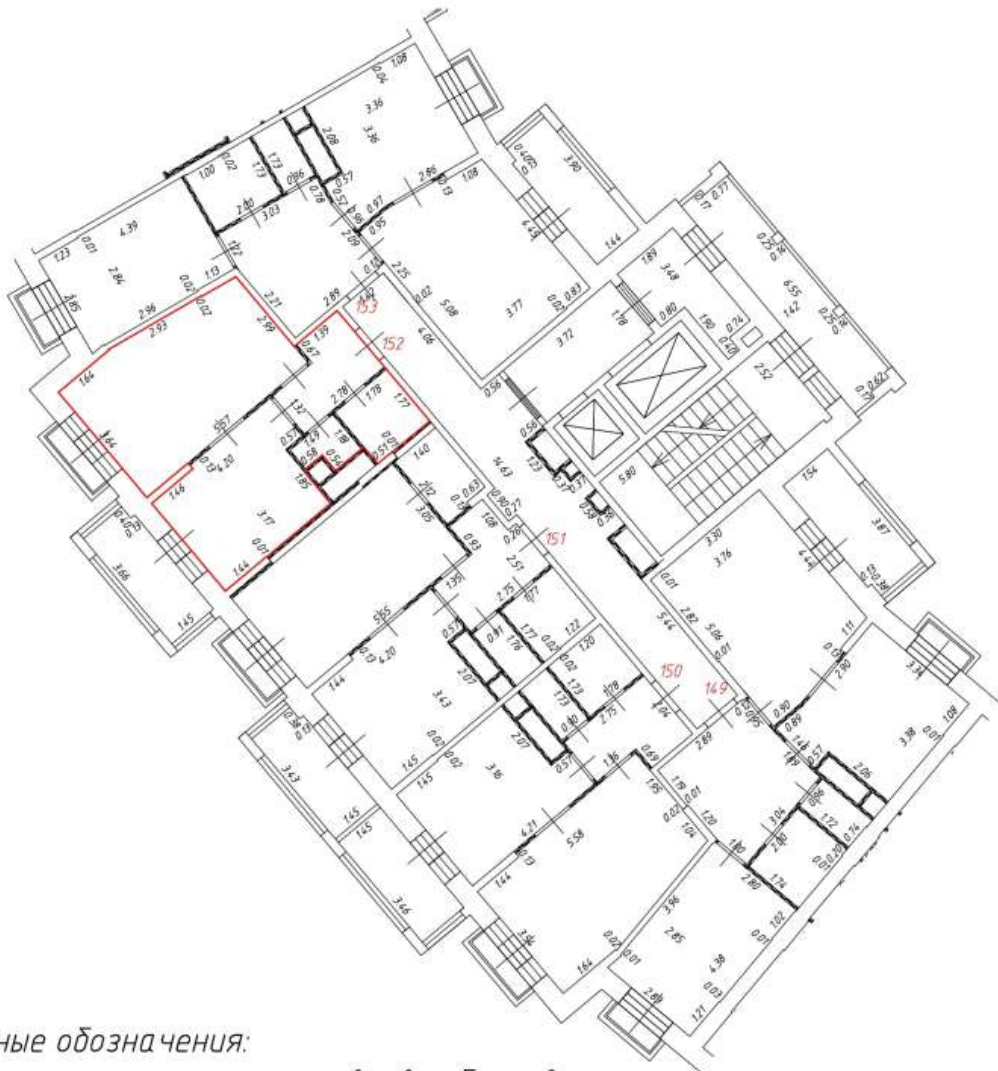
Условные обозначения:

-  - часть границы вновь образованного помещения
-  1 - номер помещения
-  6.50 - линейный размер
-  - стена с дверью
-  - стена с окном и дверью
-  - перегородка
-  - конструкция транзитных коммуникаций
-  - балкон
-  - лифтовая шахта
-  - лестница
-  - лоджии
-  - лоджии
-  - лоджии
-  - лоджии


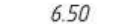




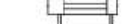


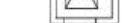

Масштаб: 1:200

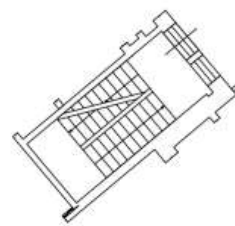
Фрагмент плана этажа

8 этаж
3 подъезд



Условные обозначения:

-  - часть границы вновь образованного помещения
- 1**
6.50
-  - номер помещения
-  - линейный размер
-  - стена с дверью
-  - стена с окном и дверью
-  - перегородка
-  - конструкция транзитных коммуникаций
-  - балкон
-  - лифтовая шахта
-  - лоджии
-  - лоджии

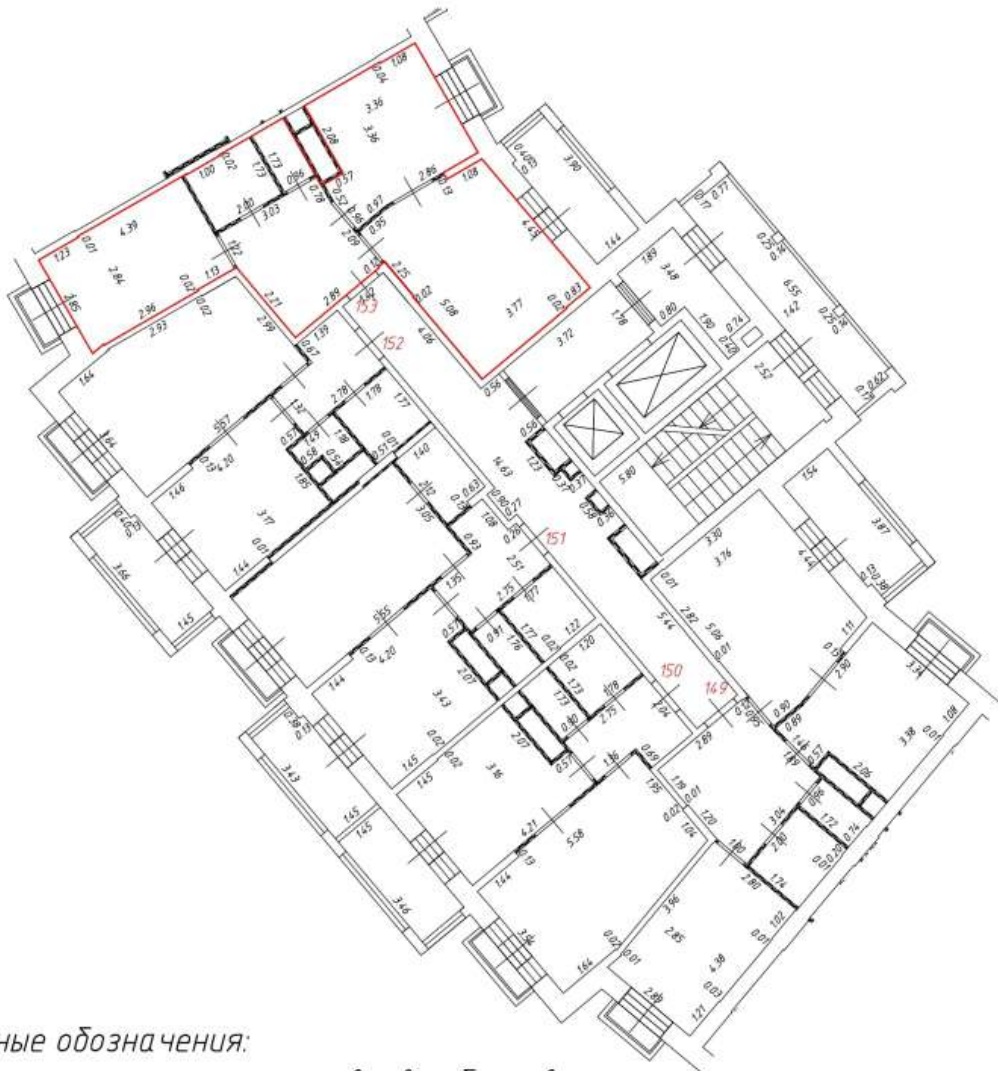


- лестница


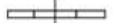







Масштаб: 1:200

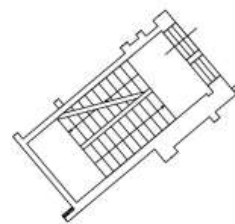
Фрагмент плана этажа

8 этаж
3 подъезд



Условные обозначения:

-  - часть границы вновь образованного помещения
- 1** - номер помещения
- 6.50 - линейный размер
-  - стена с дверью
-  - стена с окном и дверью
-  - перегородка
-  - конструкция транзитных коммуникаций
-  - балкон
-  - лифтовая шахта
-  - лоджии
-  - лоджии

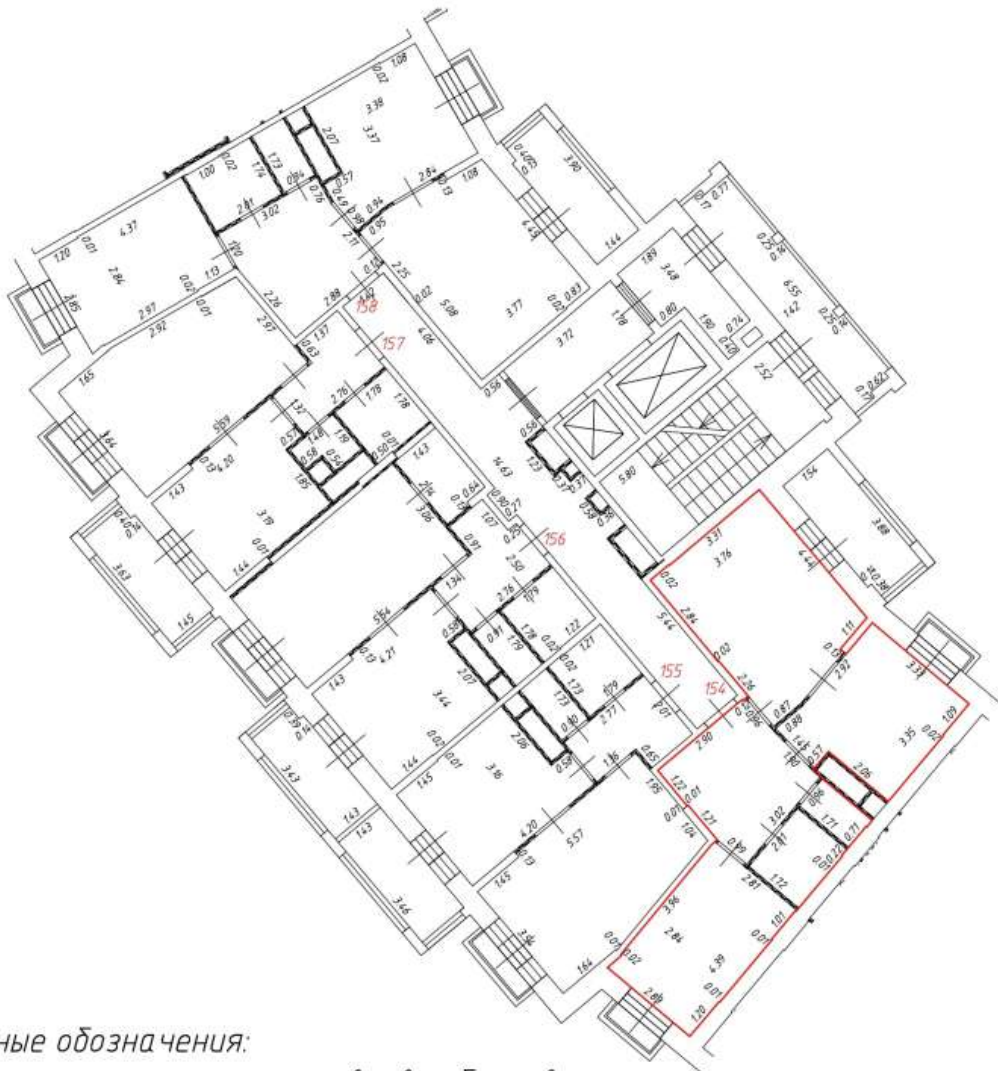


- лестница







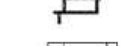




Масштаб: 1:200

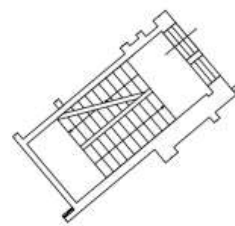
Фрагмент плана этажа

9 этаж
3 подъезд



Условные обозначения:

-  - часть границы вновь образованного помещения
-  1 - номер помещения
-  6.50 - линейный размер
-  - стена с дверью
-  - стена с окном и дверью
-  - перегородка
-  - конструкция транзитных коммуникаций
-  - балкон
-  - лифтовая шахта
-  - лоджии
-  - лоджии

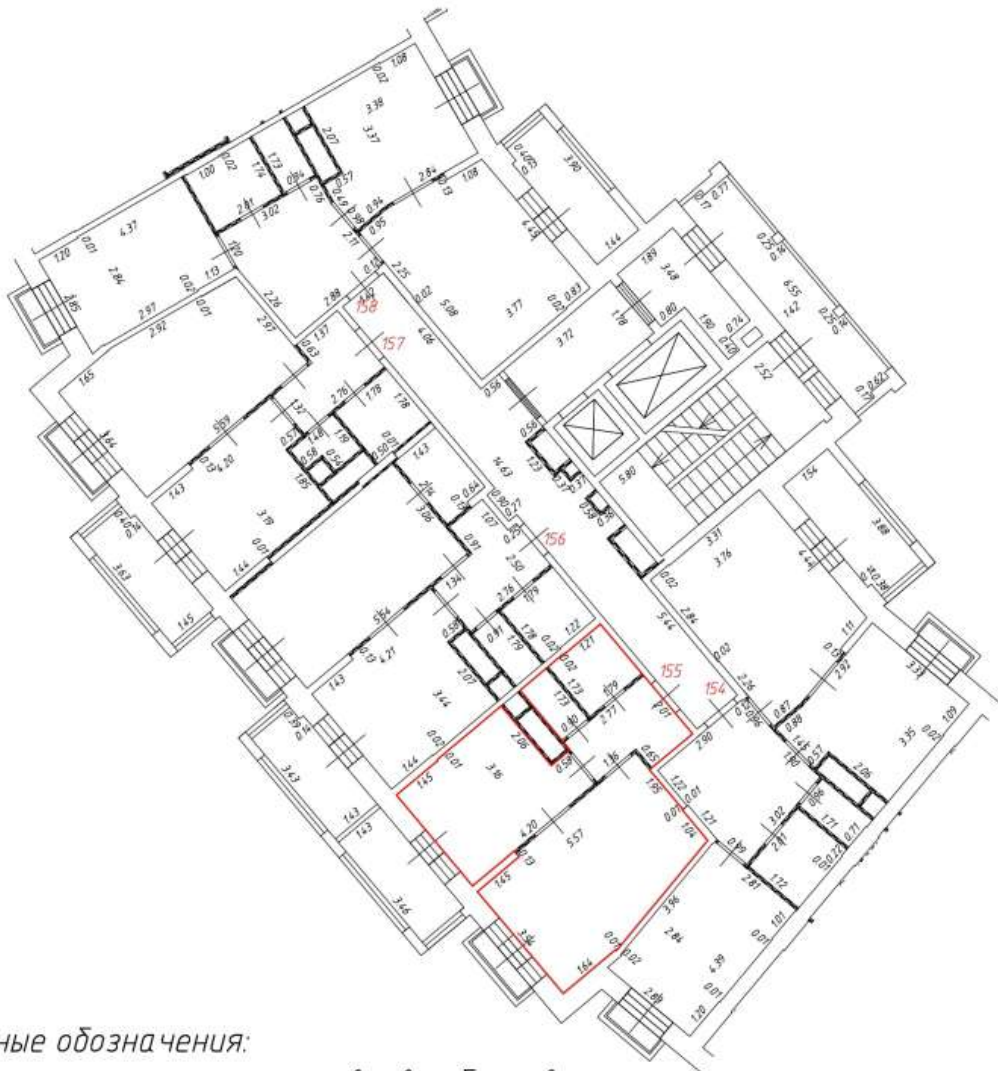


- лестница







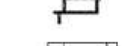




Масштаб: 1:200

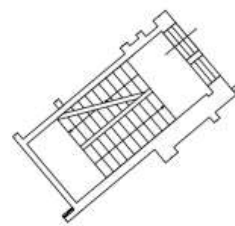
Фрагмент плана этажа

9 этаж
3 подъезд



Условные обозначения:

-  - часть границы вновь образованного помещения
-  1 - номер помещения
-  6.50 - линейный размер
-  - стена с дверью
-  - стена с окном и дверью
-  - перегородка
-  - конструкция транзитных коммуникаций
-  - балкон
-  - лифтовая шахта
-  - лоджии
-  - лоджии

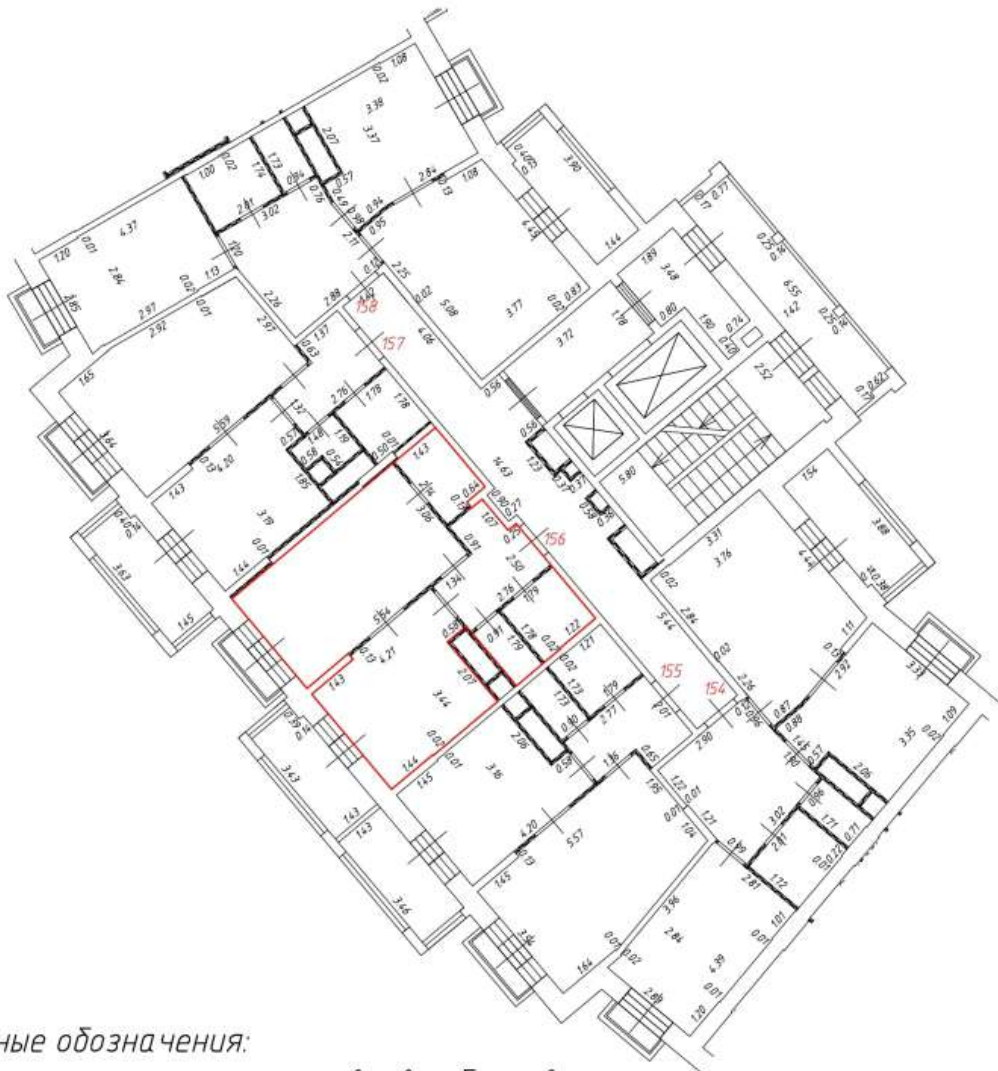


- лестница










Масштаб: 1:200

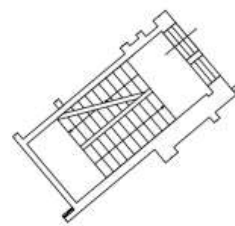
Фрагмент плана этажа

9 этаж
3 подъезд



Условные обозначения:

-  - часть границы вновь образованного помещения
- 1** - номер помещения
- 6.50 - линейный размер
-  - стена с дверью
-  - стена с окном и дверью
-  - перегородка
-  - конструкция транзитных коммуникаций
-  - балкон
-  - лифтовая шахта
-  - лоджии
-  - лоджии

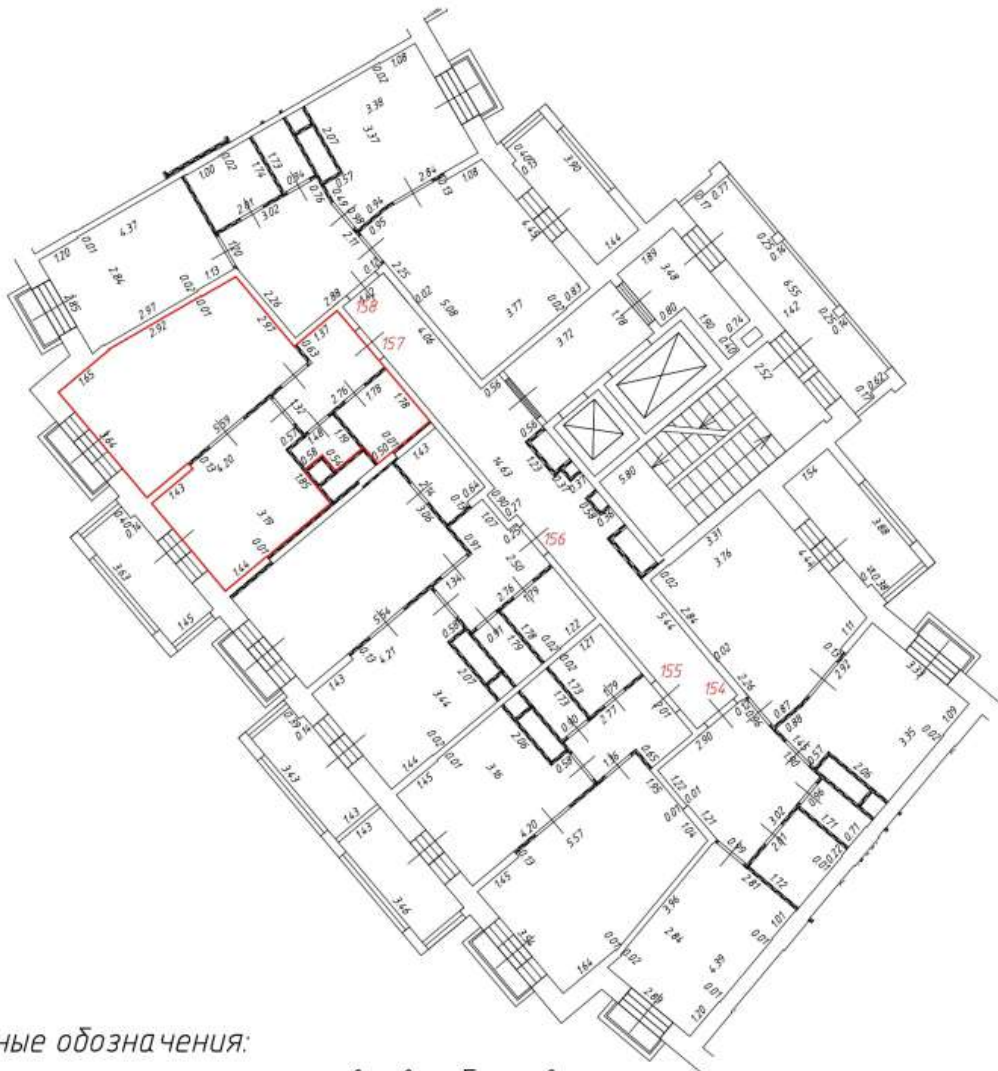


- лестница


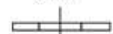







Масштаб: 1:200

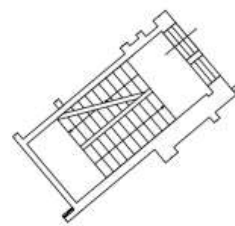
Фрагмент плана этажа

9 этаж
3 подъезд



Условные обозначения:

-  - часть границы вновь образованного помещения
- 1** - номер помещения
- 6.50 - линейный размер
-  - стена с дверью
-  - стена с окном и дверью
-  - перегородка
-  - конструкция транзитных коммуникаций
-  - балкон
-  - лифтовая шахта
-  - лоджии
- 

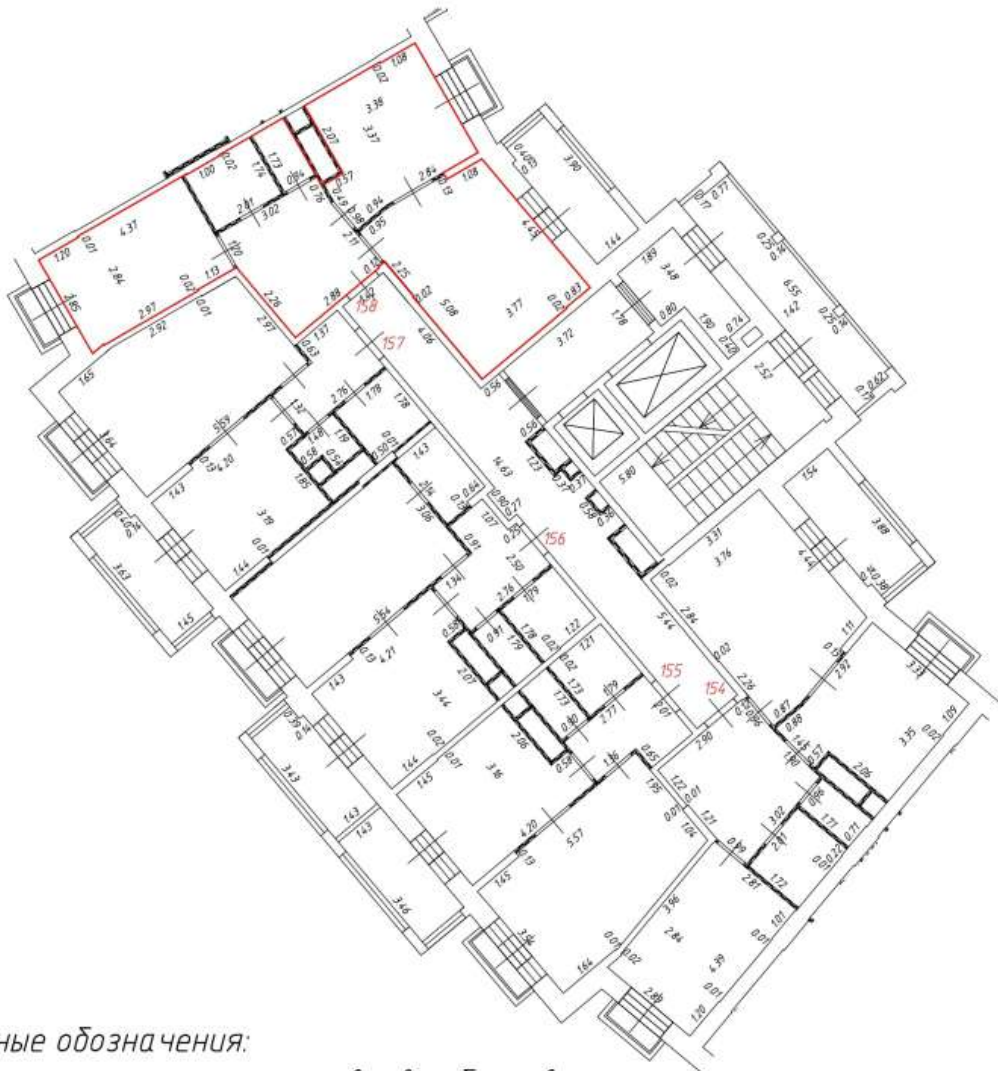


- лестница










Масштаб: 1:200

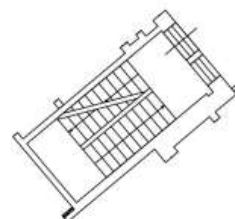
Фрагмент плана этажа

9 этаж
3 подъезд



Условные обозначения:

-  - часть границы вновь образованного помещения
- 1** - номер помещения
- 6.50 - линейный размер
-  - стена с дверью
-  - стена с окном и дверью
-  - перегородка
-  - конструкция транзитных коммуникаций
-  - балкон
-  - лифтовая шахта
-  - лоджии
-  - лоджии

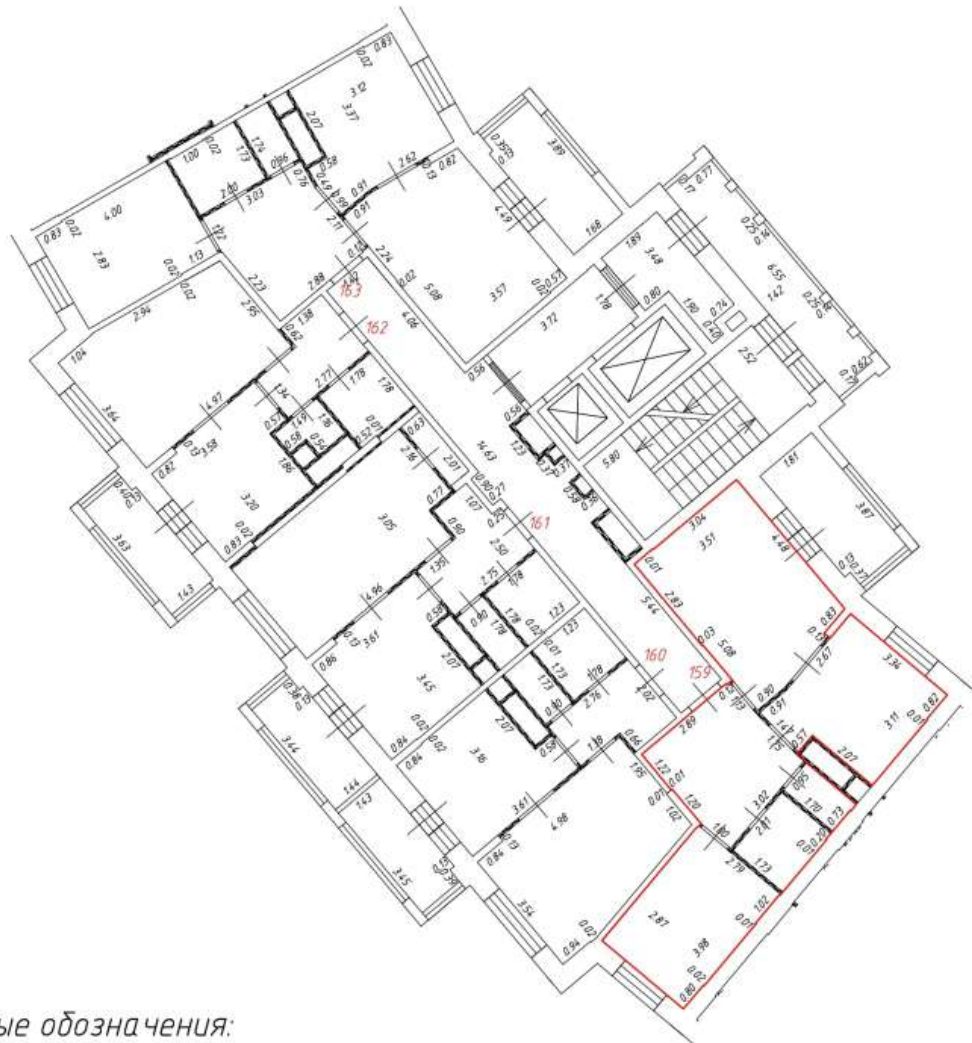


- лестница













Масштаб: 1:200

Фрагмент плана этажа

10 этаж
3 подъезд



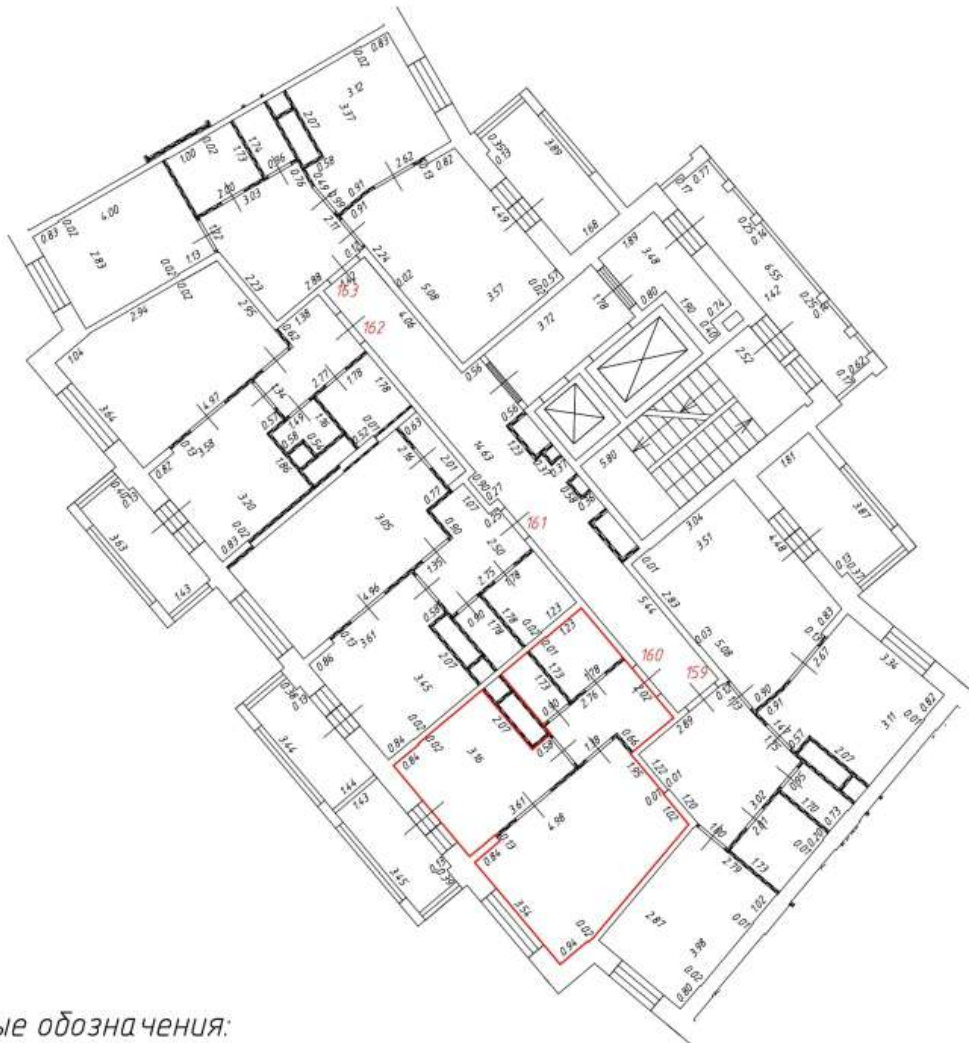
Условные обозначения:

-  - часть границы вновь образованного помещения
- 1**
6.50
 - номер помещения
-  - линейный размер
-  - стена с дверью
-  - стена с окном и дверью
-  - перегородка
-  - конструкция транзитных коммуникаций
-  - балкон
-  - лифтовая шахта
-  - лестница
-  - лоджии
-  - лоджии


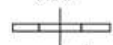
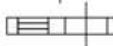




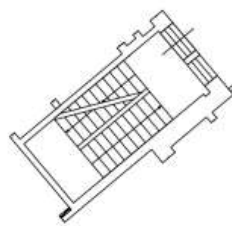


Масштаб: 1:200

Фрагмент плана этажа

10 этаж
3 подъезд



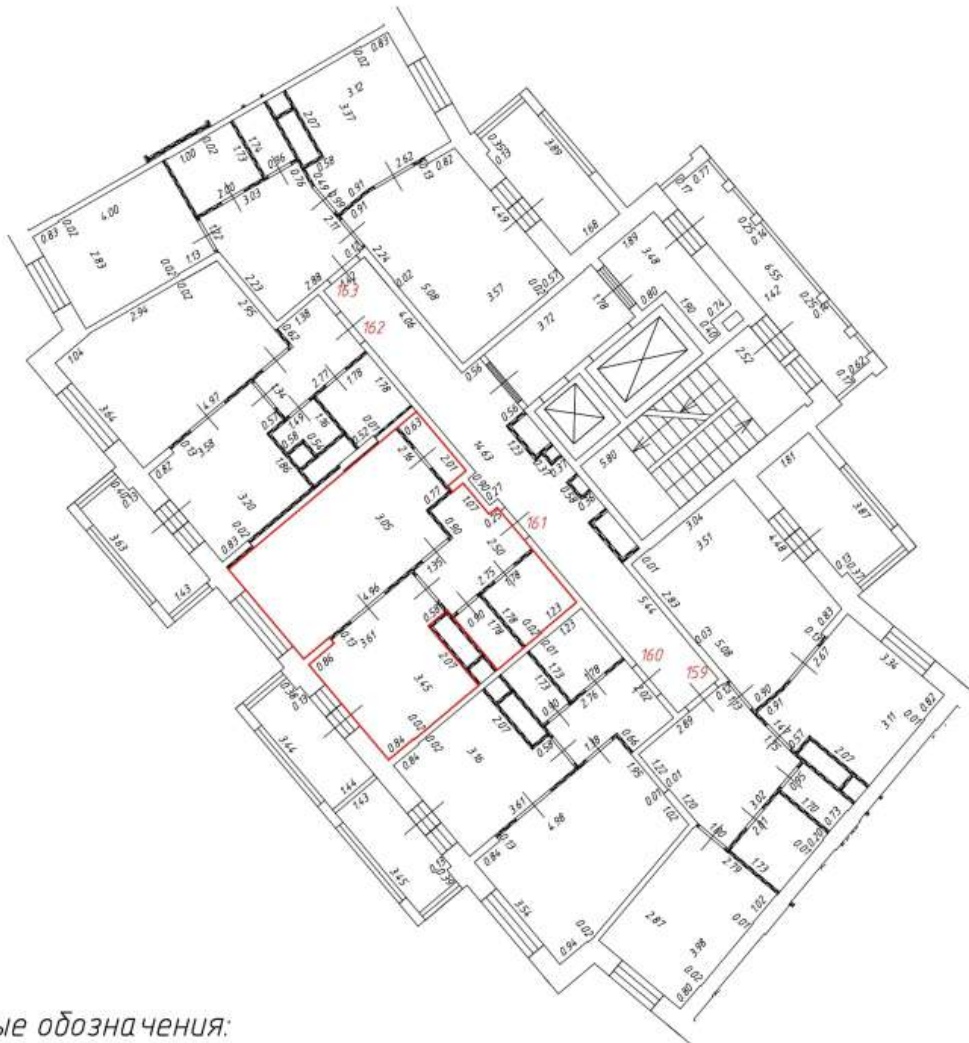
Условные обозначения:

-  - часть границы вновь образованного помещения
- 1** - номер помещения
- 6.50 - линейный размер
-  - стена с дверью
-  - стена с окном и дверью
-  - перегородка
-  - конструкция транзитных коммуникаций
-  - балкон
-  - лифтовая шахта
-  - лестница
-  - лоджии
- 


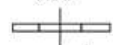
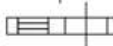






Масштаб: 1:200

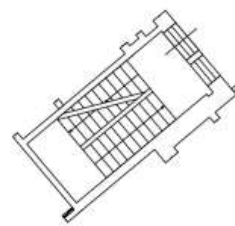
Фрагмент плана этажа

10 этаж
3 подъезд



Условные обозначения:

-  - часть границы вновь образованного помещения
- 1** - номер помещения
- 6.50 - линейный размер
-  - стена с дверью
-  - стена с окном и дверью
-  - перегородка
-  - конструкция транзитных коммуникаций
-  - балкон
-  - лифтовая шахта
-  - лоджии
-  - лоджии

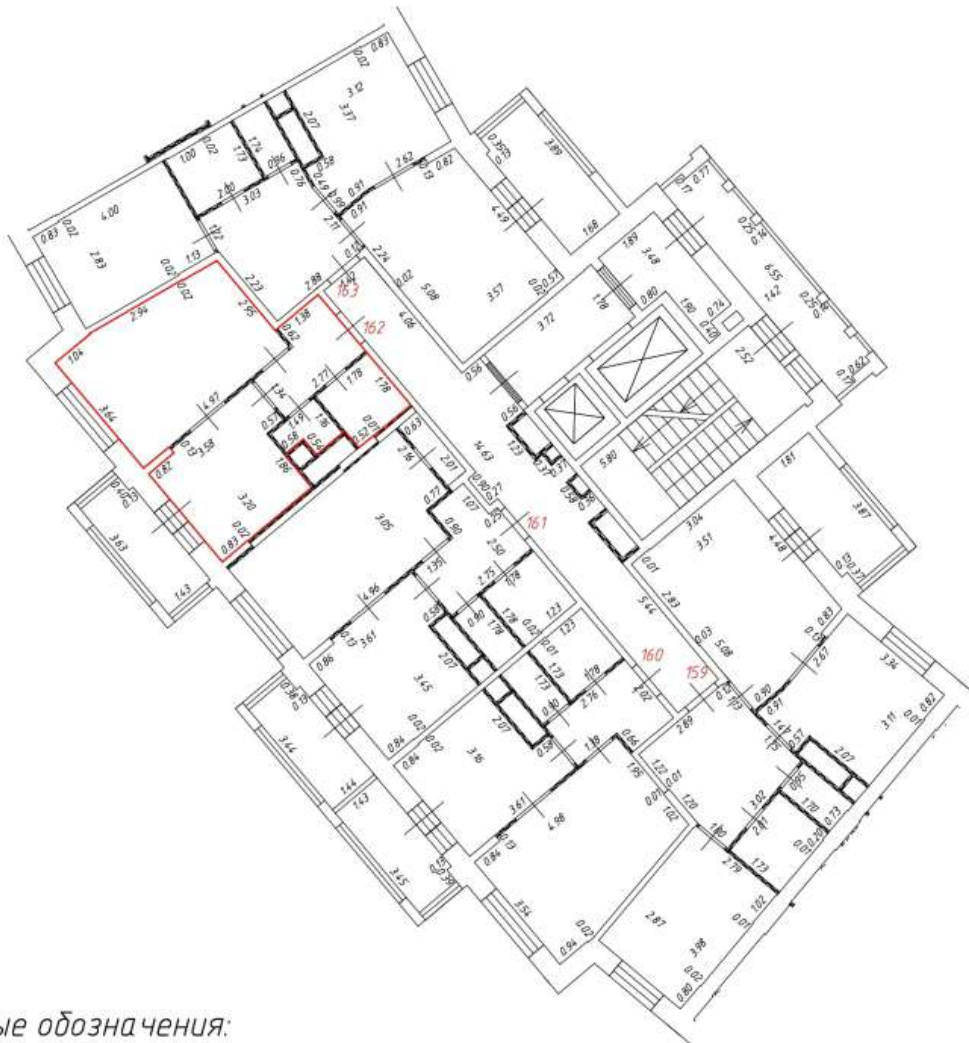


- лестница










Масштаб: 1:200

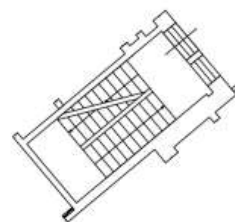
Фрагмент плана этажа

10 этаж
3 подъезд



Условные обозначения:

-  - часть границы вновь образованного помещения
- 1** - номер помещения
- 6.50 - линейный размер
-  - стена с дверью
-  - стена с окном и дверью
-  - перегородка
-  - конструкция транзитных коммуникаций
-  - балкон
-  - лифтовая шахта
-  - лоджии
-  - лоджии

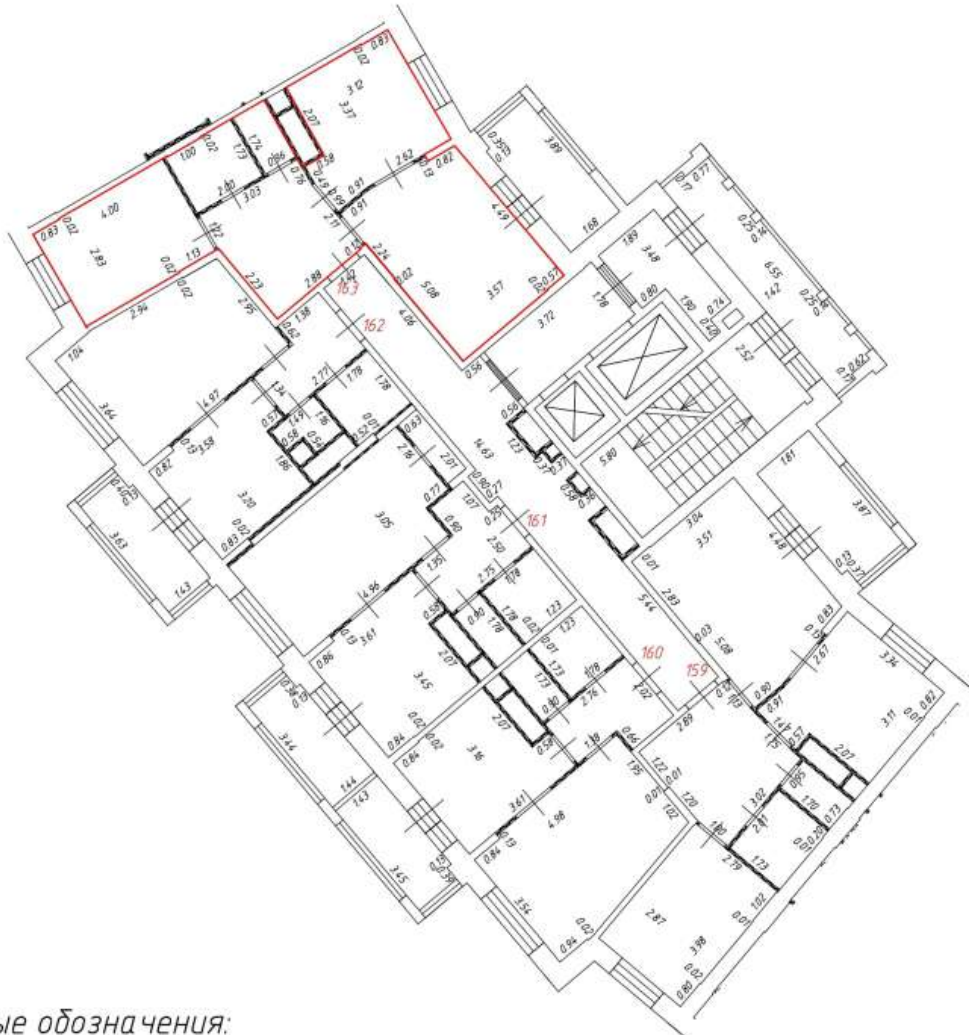


- лестница


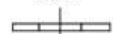







Масштаб: 1:200

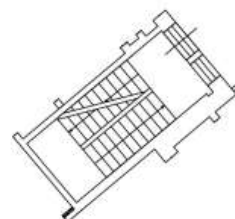
Фрагмент плана этажа

10 этаж
3 подъезд



Условные обозначения:

-  - часть границы вновь образованного помещения
- 1** - номер помещения
- 6.50 - линейный размер
-  - стена с дверью
-  - стена с окном и дверью
-  - перегородка
-  - конструкция транзитных коммуникаций
-  - балкон
-  - лифтовая шахта
-  - лоджии
-  - лоджии

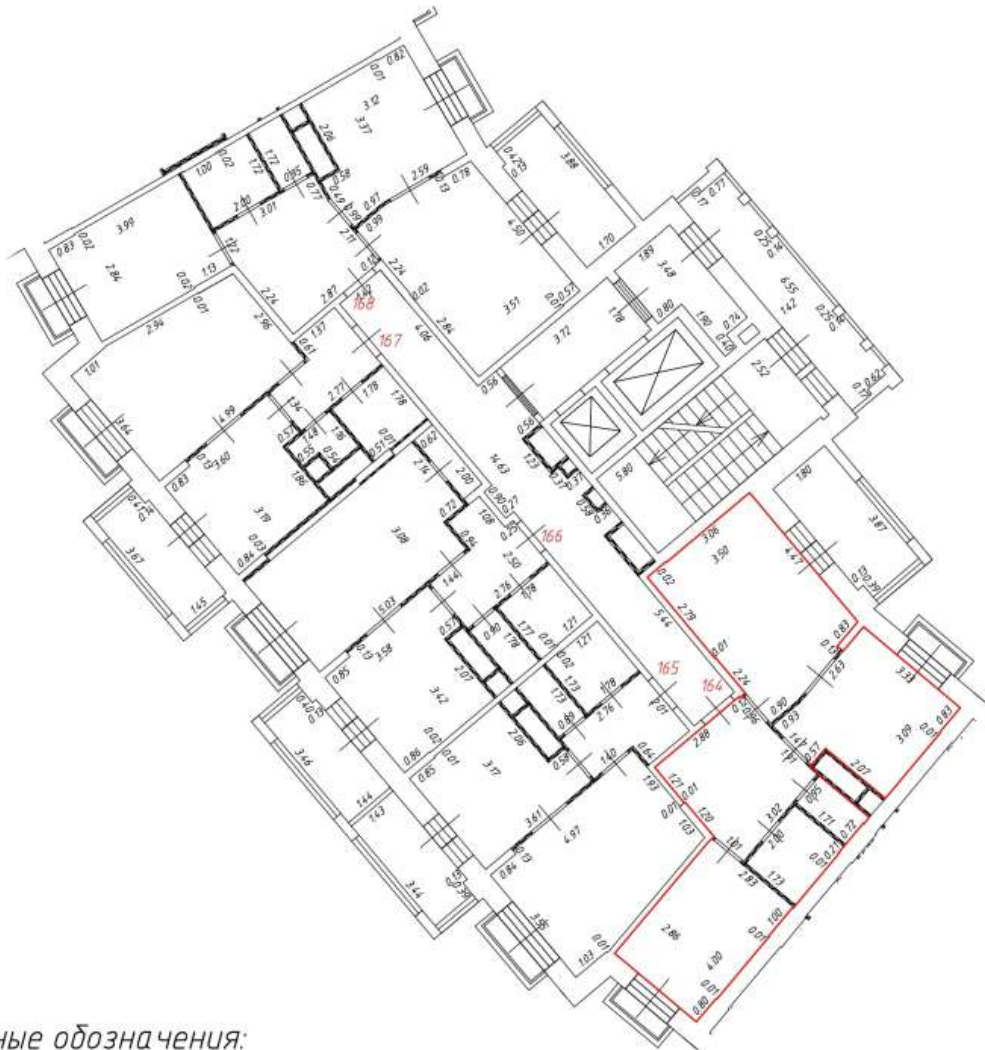


- лестница







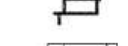







Масштаб: 1:200

Фрагмент плана этажа

11 этаж
3 подъезд



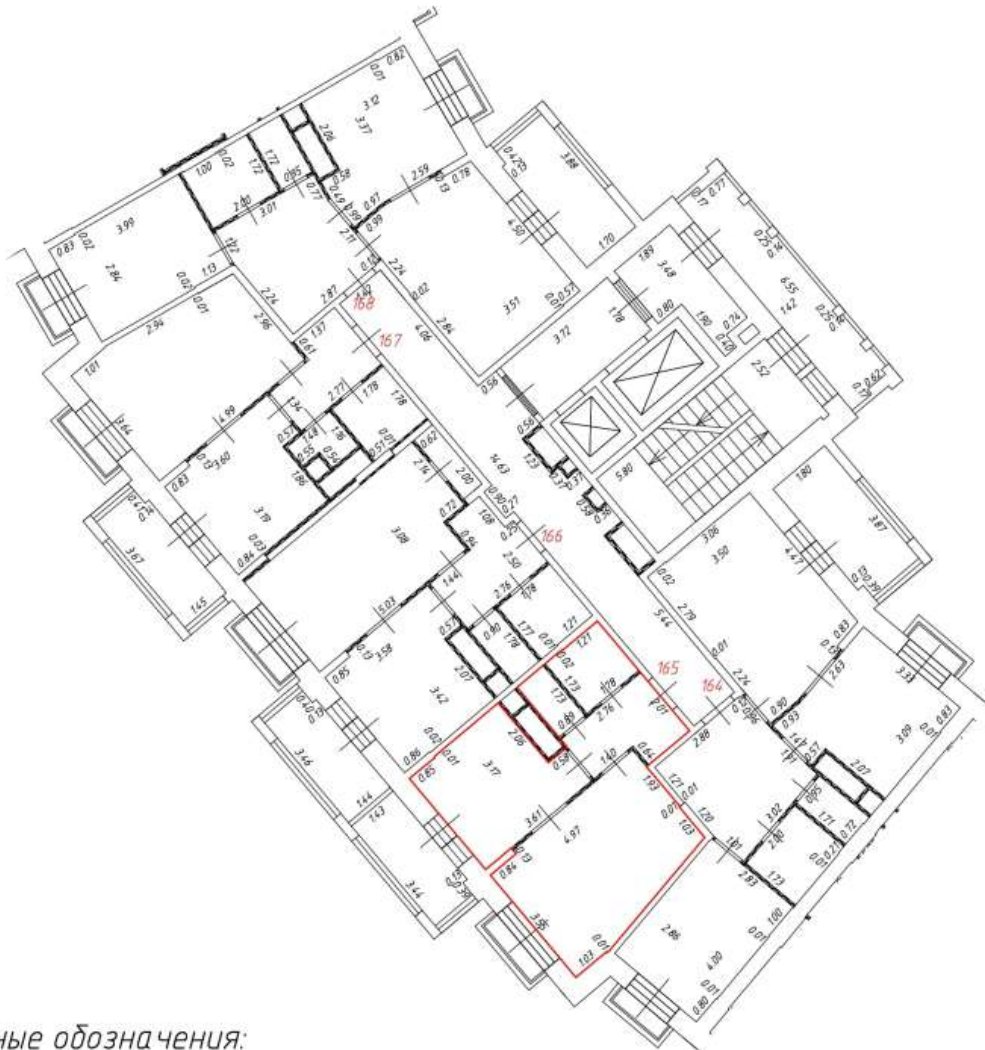
Условные обозначения:

-  - часть границы вновь образованного помещения
-  - номер помещения
-  6.50 - линейный размер
-  - стена с дверью
-  - стена с окном и дверью
-  - перегородка
-  - конструкция транзитных коммуникаций
-  - балкон
-  - лифтовая шахта
-  - лестница
-  - лоджии
-  - лоджии
-  - лоджии
-  - лоджии







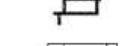


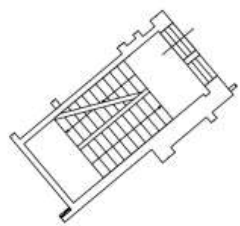


Масштаб: 1:200

Фрагмент плана этажа

11 этаж
3 подъезд



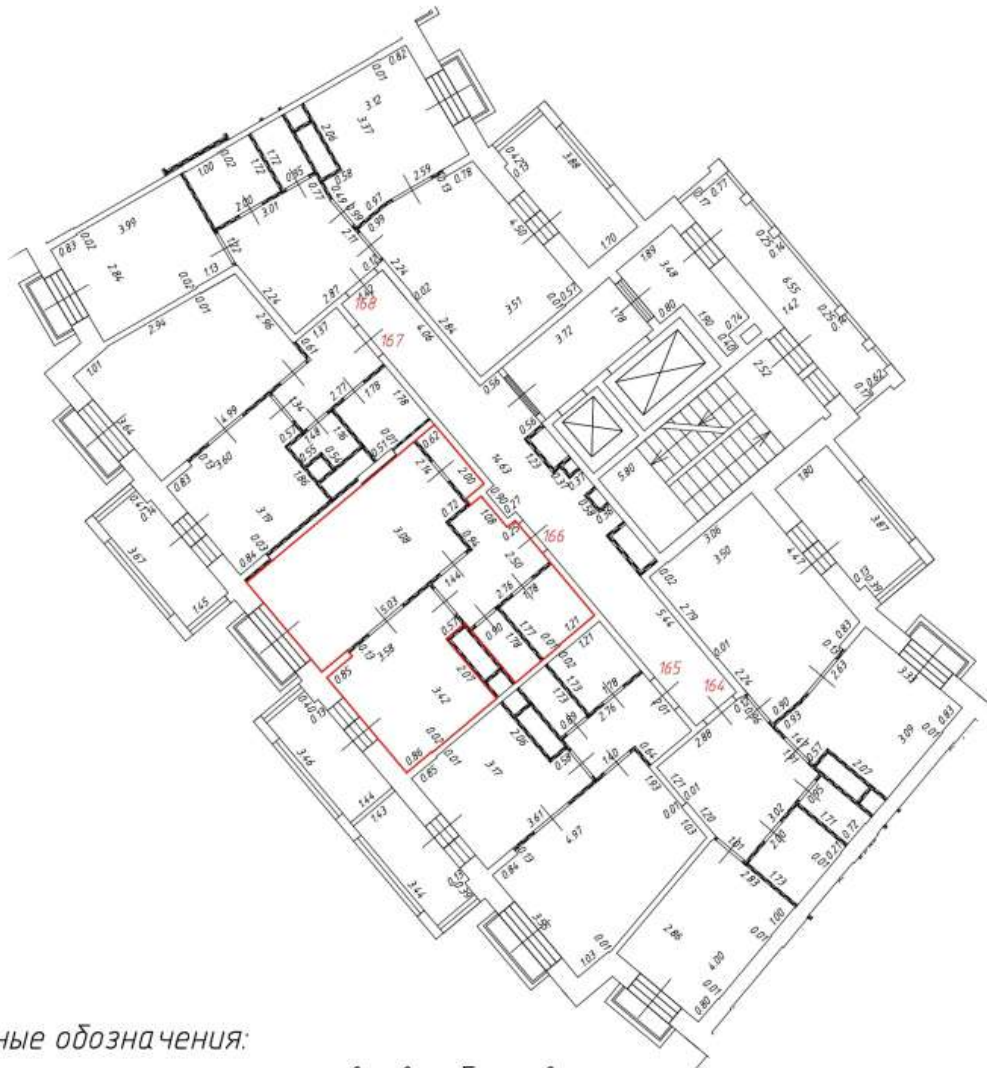
Условные обозначения:

-  - часть границы вновь образованного помещения
-  - номер помещения
-  6.50 - линейный размер
-  - стена с дверью
-  - стена с окном и дверью
-  - перегородка
-  - конструкция транзитных коммуникаций
-  - балкон
-  - лифтовая шахта
-  - лестница
-  - лоджии
-  - лоджии










Масштаб: 1:200

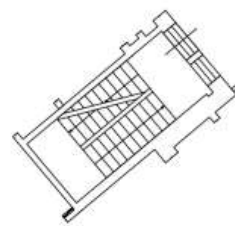
Фрагмент плана этажа

11 этаж
3 подъезд



Условные обозначения:

-  - часть границы вновь образованного помещения
- 1** - номер помещения
- 6.50 - линейный размер
-  - стена с дверью
-  - стена с окном и дверью
-  - перегородка
-  - конструкция транзитных коммуникаций
-  - балкон
-  - лифтовая шахта
-  - лоджии
-  - лоджии

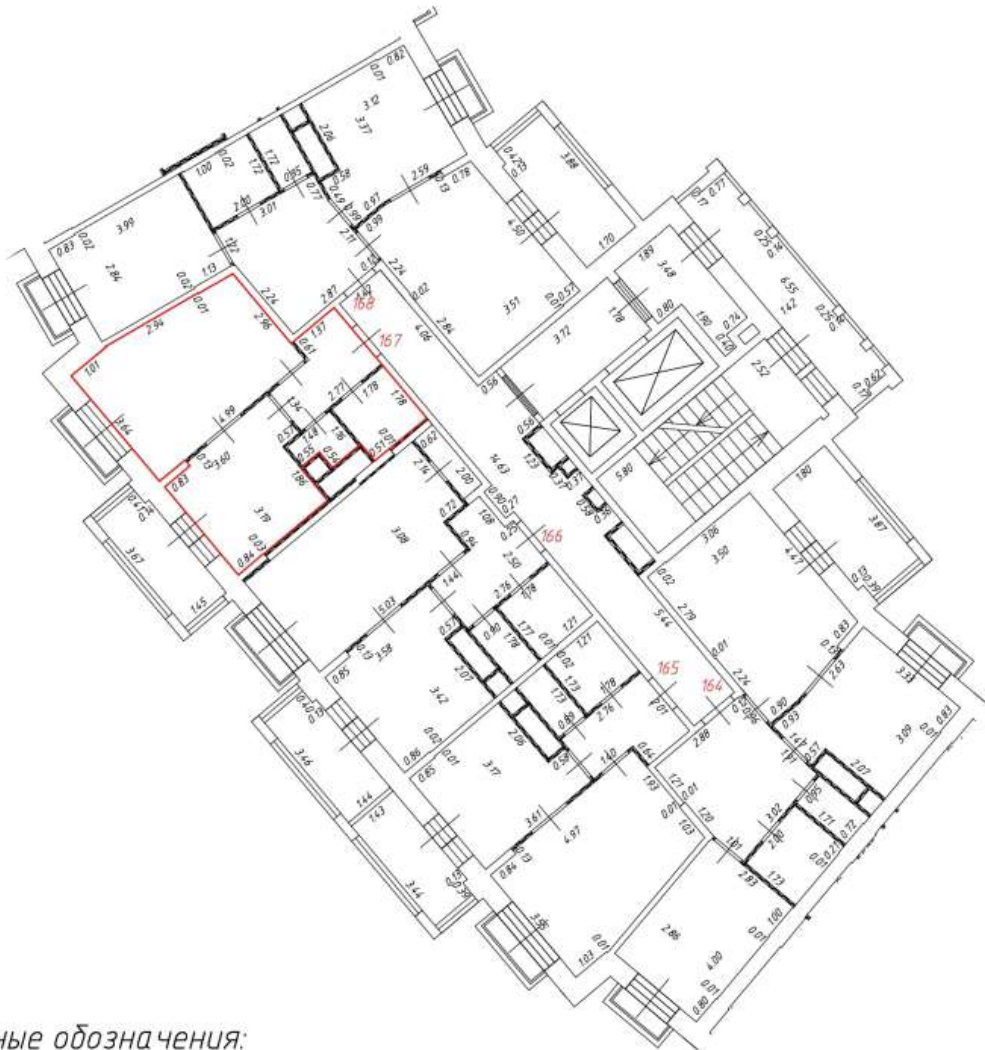


- лестница










Масштаб: 1:200

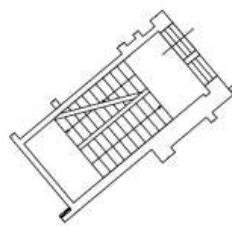
Фрагмент плана этажа

11 этаж
3 подъезд



Условные обозначения:

-  - часть границы вновь образованного помещения
- 1** - номер помещения
- 6.50 - линейный размер
-  - стена с дверью
-  - стена с окном и дверью
-  - перегородка
-  - конструкция транзитных коммуникаций
-  - балкон
-  - лифтовая шахта
-  - лоджии
- 

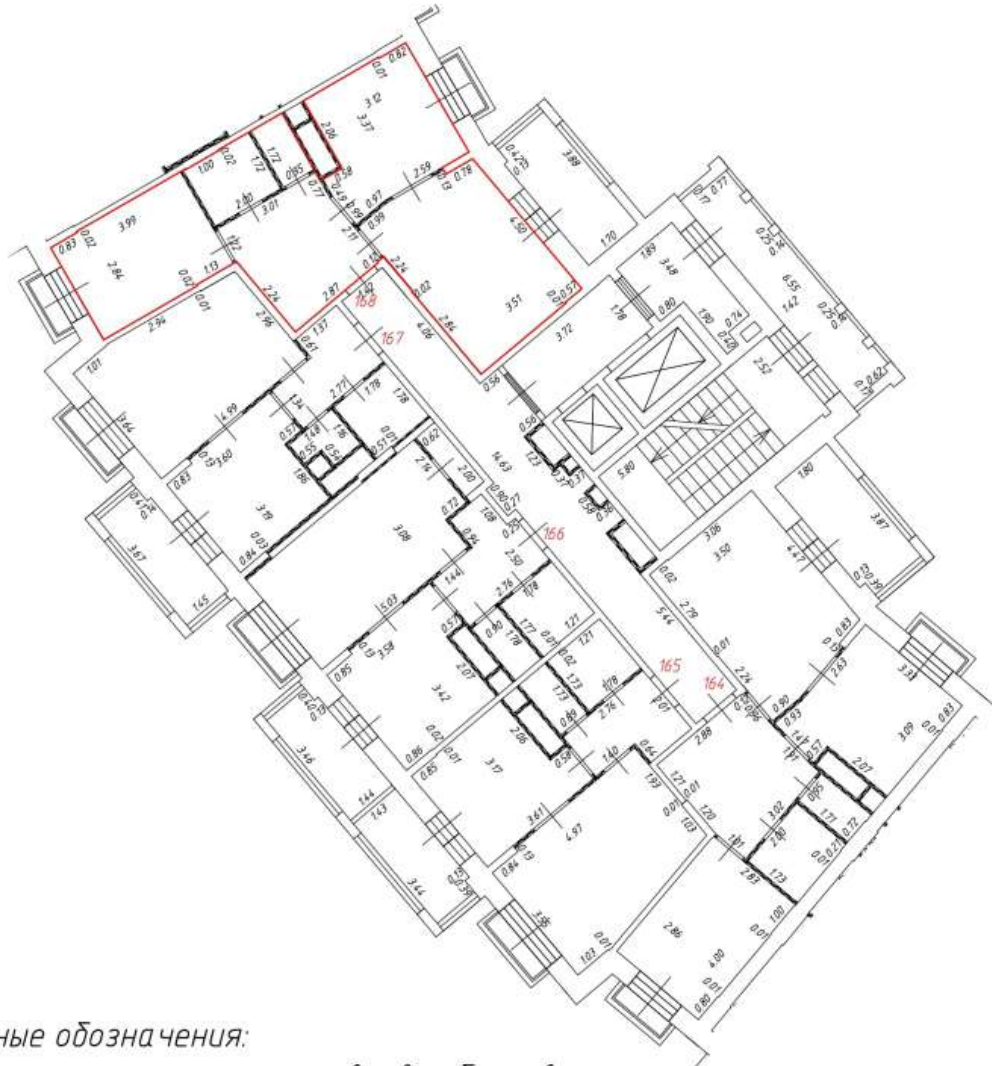


- лестница










Масштаб: 1:200

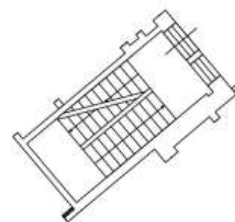
Фрагмент плана этажа

11 этаж
3 подъезд



Условные обозначения:

-  - часть границы вновь образованного помещения
- 1** - номер помещения
- 6.50 - линейный размер
-  - стена с дверью
-  - стена с окном и дверью
-  - перегородка
-  - конструкция транзитных коммуникаций
-  - балкон
-  - лифтовая шахта
-  - лоджии
-  - лоджии

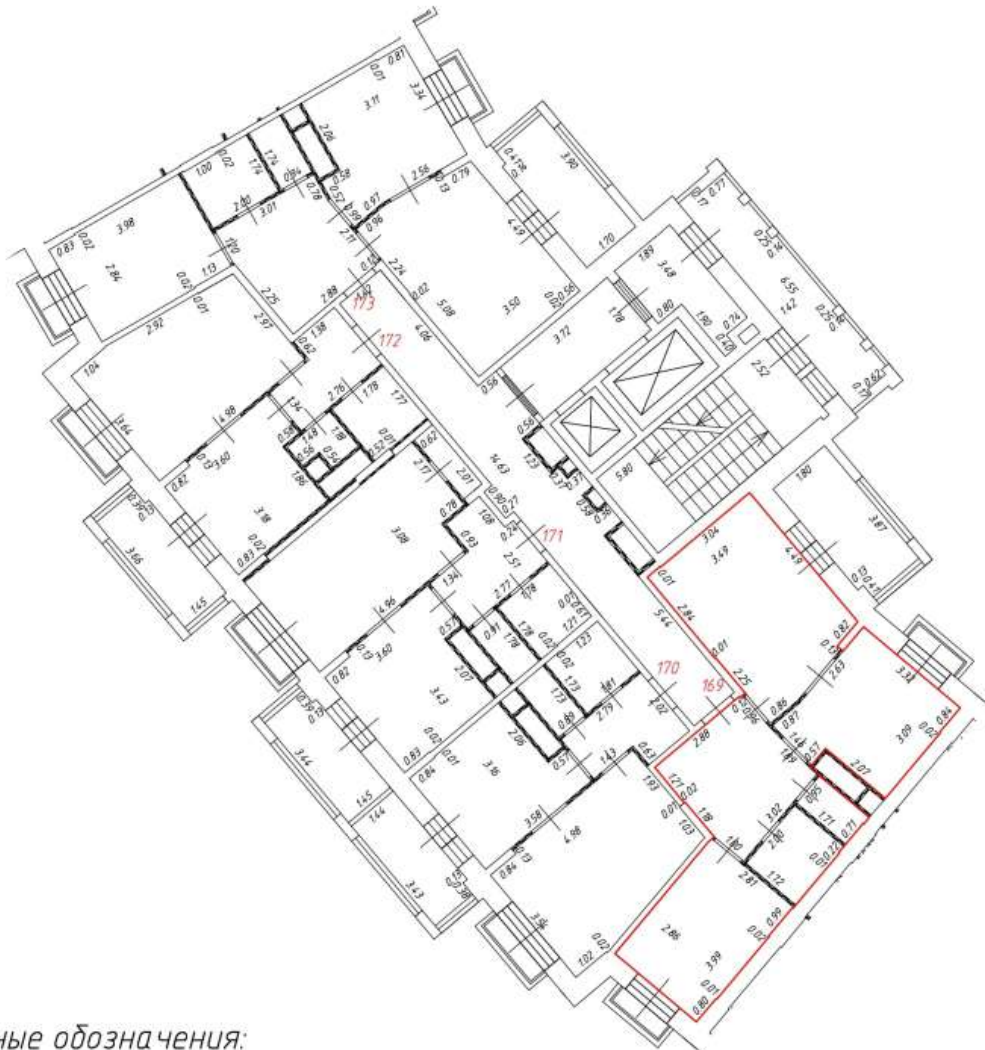


- лестница


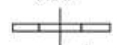
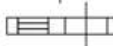



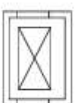


Масштаб: 1:200

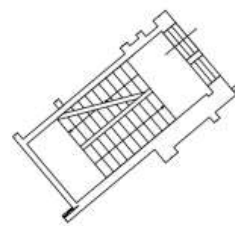
Фрагмент плана этажа

12 этаж
3 подъезд



Условные обозначения:

-  - часть границы вновь образованного помещения
- 1** - номер помещения
- 6.50 - линейный размер
-  - стена с дверью
-  - стена с окном и дверью
-  - перегородка
-  - конструкция транзитных коммуникаций
-  - балкон
-  - лифтовая шахта
-  - лоджии
- 

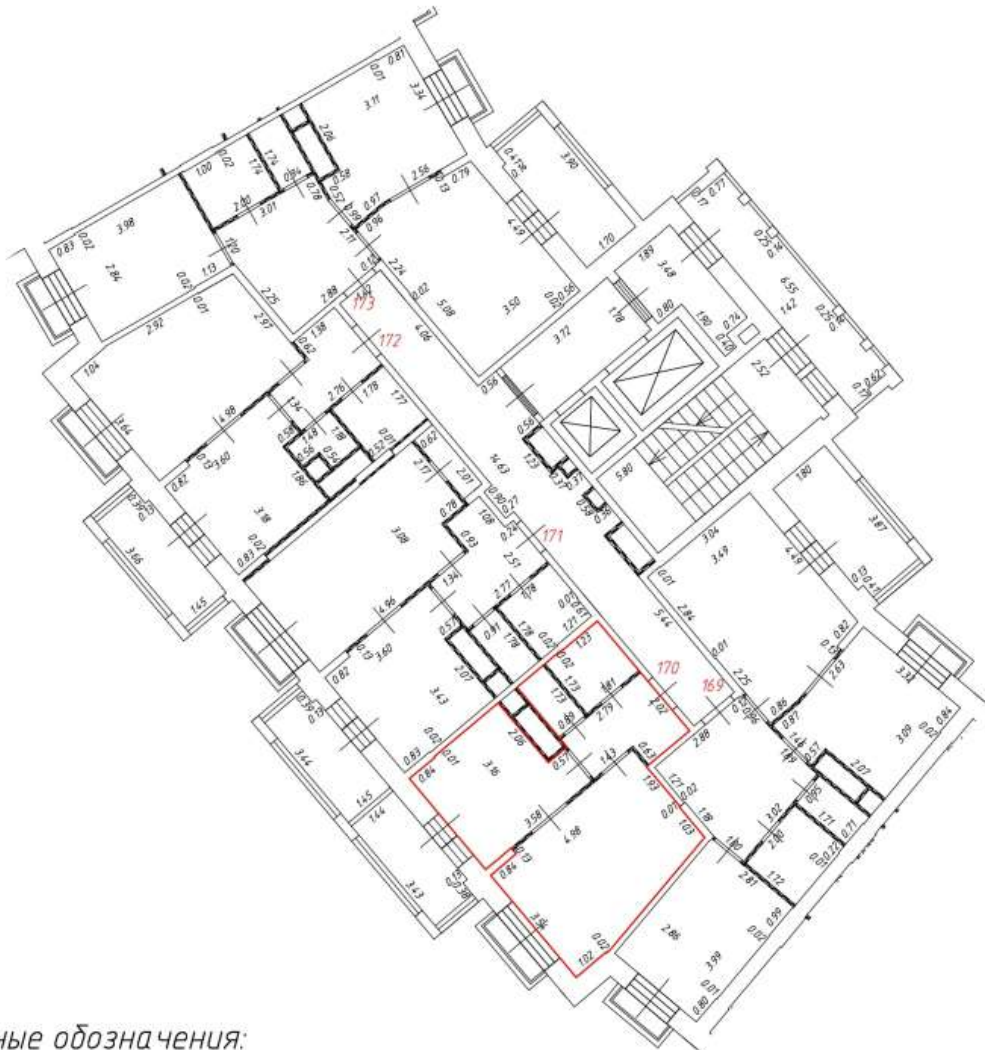


- лестница


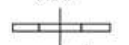




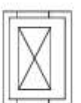
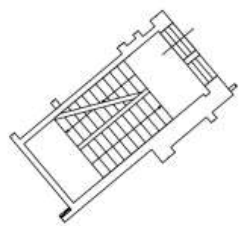


Масштаб: 1:200

Фрагмент плана этажа

12 этаж
3 подъезд



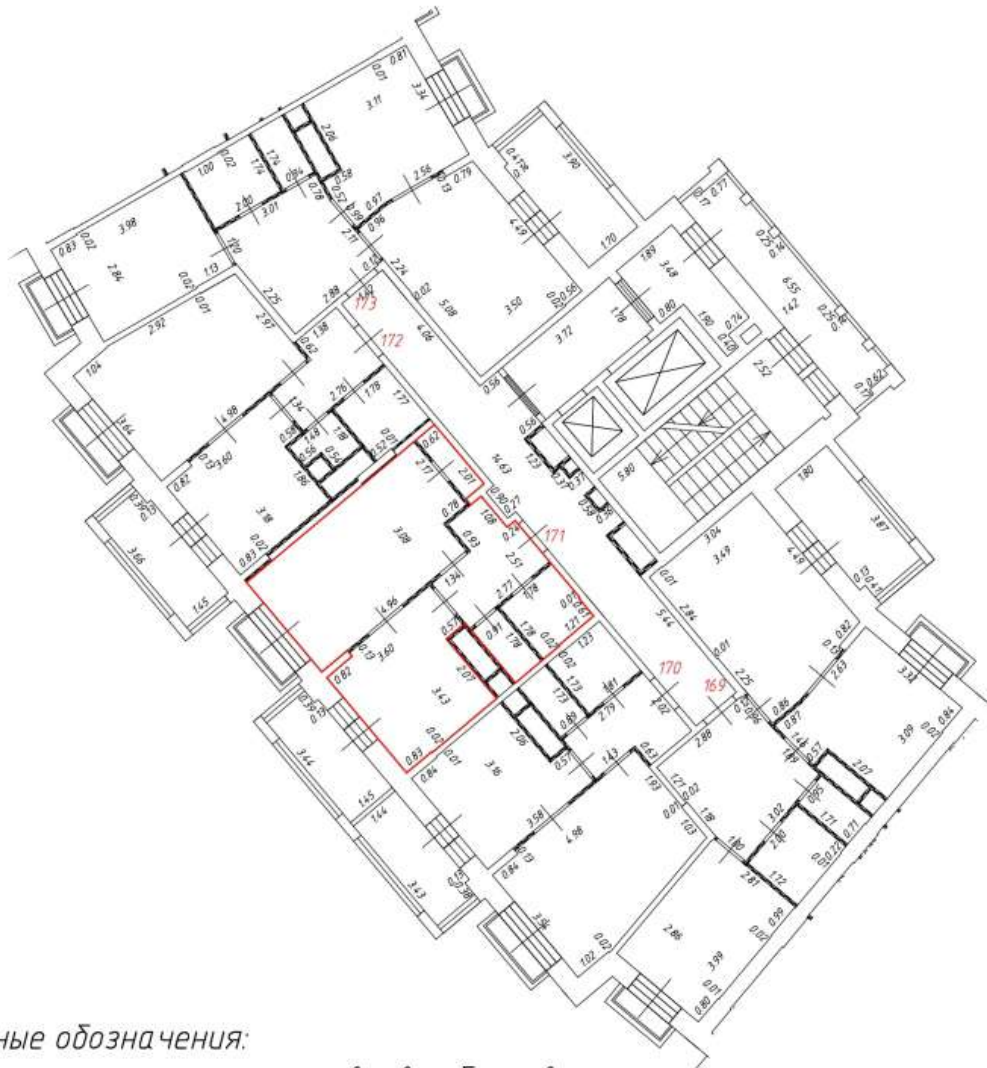
Условные обозначения:

-  - часть границы вновь образованного помещения
- 1** - номер помещения
- 6.50 - линейный размер
-  - стена с дверью
-  - стена с окном и дверью
-  - перегородка
-  - конструкция транзитных коммуникаций
-  - балкон
-  - лифтовая шахта
-  - лестница
-  - лоджии
-  - лоджии










Масштаб: 1:200

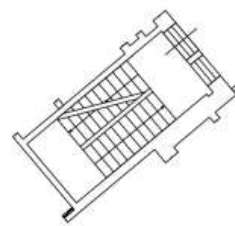
Фрагмент плана этажа

12 этаж
3 подъезд



Условные обозначения:

-  - часть границы вновь образованного помещения
- 1** - номер помещения
- 6.50 - линейный размер
-  - стена с дверью
-  - стена с окном и дверью
-  - перегородка
-  - конструкция транзитных коммуникаций
-  - балкон
-  - лифтовая шахта
-  - лоджии
-  - лоджии

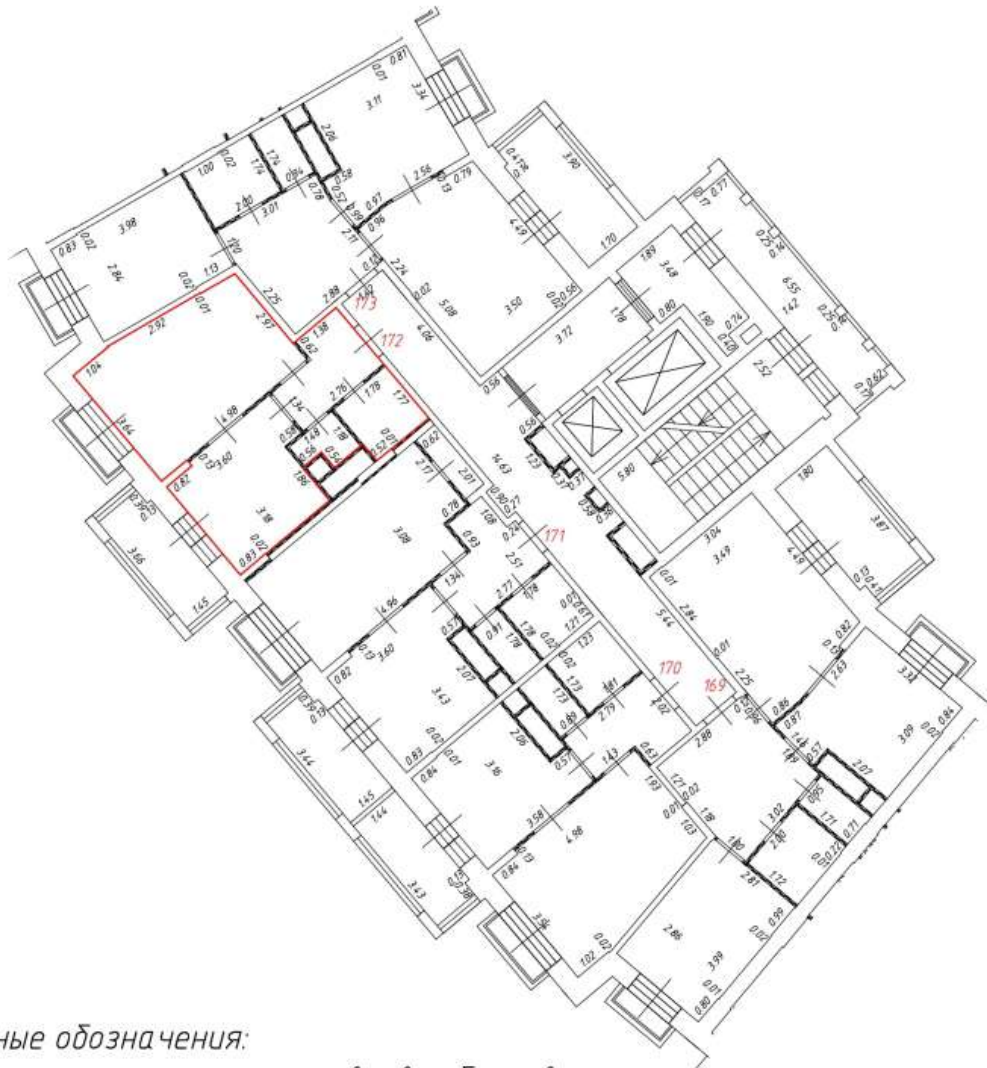


- лестница










Масштаб: 1:200

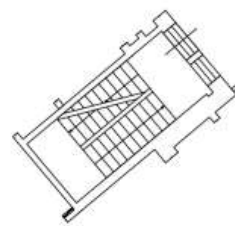
Фрагмент плана этажа

12 этаж
3 подъезд



Условные обозначения:

-  - часть границы вновь образованного помещения
- 1** - номер помещения
- 6.50 - линейный размер
-  - стена с дверью
-  - стена с окном и дверью
-  - перегородка
-  - конструкция транзитных коммуникаций
-  - балкон
-  - лифтовая шахта
-  - лоджии
-  - лоджии

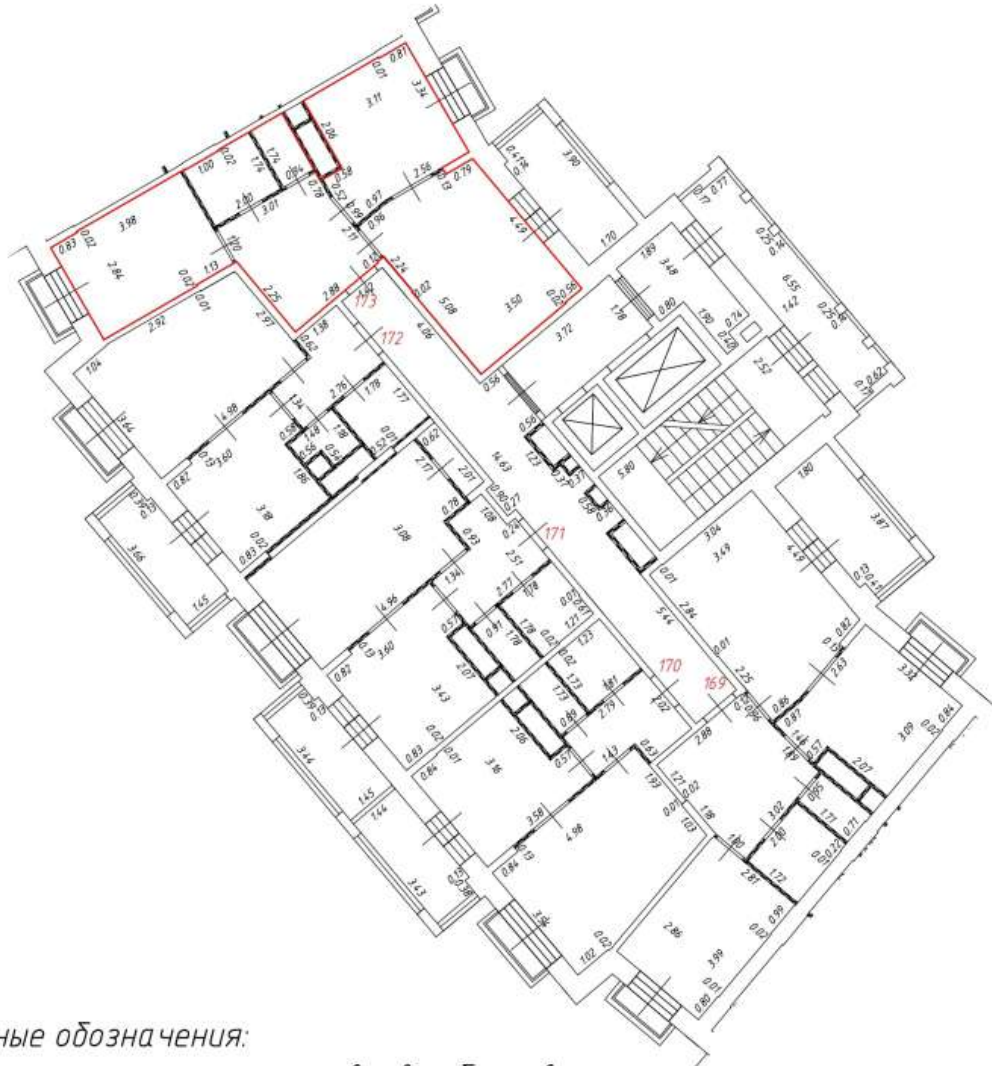


- лестница










Масштаб: 1:200

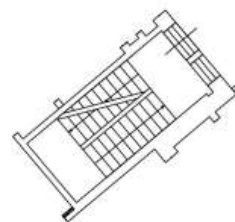
Фрагмент плана этажа

12 этаж
3 подъезд



Условные обозначения:

-  - часть границы вновь образованного помещения
- 1** - номер помещения
- 6.50 - линейный размер
-  - стена с дверью
-  - стена с окном и дверью
-  - перегородка
-  - конструкция транзитных коммуникаций
-  - балкон
-  - лифтовая шахта
-  - лоджии
-  - лоджии



- лестница

Масштаб: 1:200

Фрагмент плана этажа

1 этаж
4 подъезд



Условные обозначения:

-  - часть границы вновь образованного помещения
-  - номер помещения
-  - линейный размер
-  - стена с дверью
-  - стена с окном и дверью
-  - перегородка
-  - стена с прямым
-  - конструкция транзитных коммуникаций
-  - балкон
-  - лифтовая шахта
-  - лестница
-  - лоджия


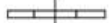





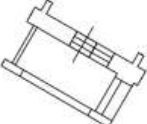
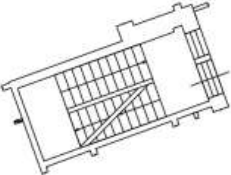
Масштаб: 1:200

Фрагмент плана этажа

2 этаж
4 подъезд



Условные обозначения:

-  - часть границы вновь образованного помещения
- 1** - номер помещения
- 6.50 - линейный размер
-  - стена с дверью
-  - стена с окном и дверью
-  - перегородка
-  - конструкция транзитных коммуникаций
-  - балкон
-  - лифтовая шахта
-  - лоджия
-  - лестница



Масштаб: 1:200

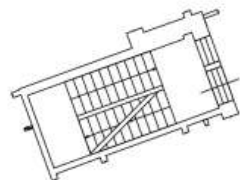
Фрагмент плана этажа

2 этаж
4 подъезд



Условные обозначения:

-  - часть границы вновь образованного помещения
- 1**
6.50
 - номер помещения
-  - линейный размер
-  - стена с дверью
-  - стена с окном и дверью
-  - перегородка
-  - конструкция транзитных коммуникаций
-  - балкон
-  - лифтовая шахта
-  - лоджия



- лестница


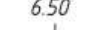





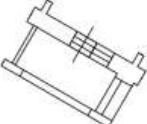
Масштаб: 1:200

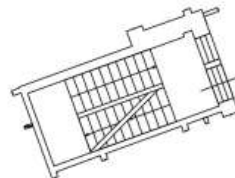
Фрагмент плана этажа

2 этаж
4 подъезд



Условные обозначения:

-  - часть границы вновь образованного помещения
- 1** - номер помещения
- 6.50 - линейный размер
-  - стена с дверью
-  - стена с окном и дверью
-  - перегородка
-  - конструкция транзитных коммуникаций
-  - балкон
-  - лифтовая шахта
-  - лоджия



- лестница





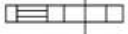




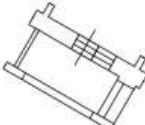
Масштаб: 1:200

Фрагмент плана этажа

2 этаж
4 подъезд



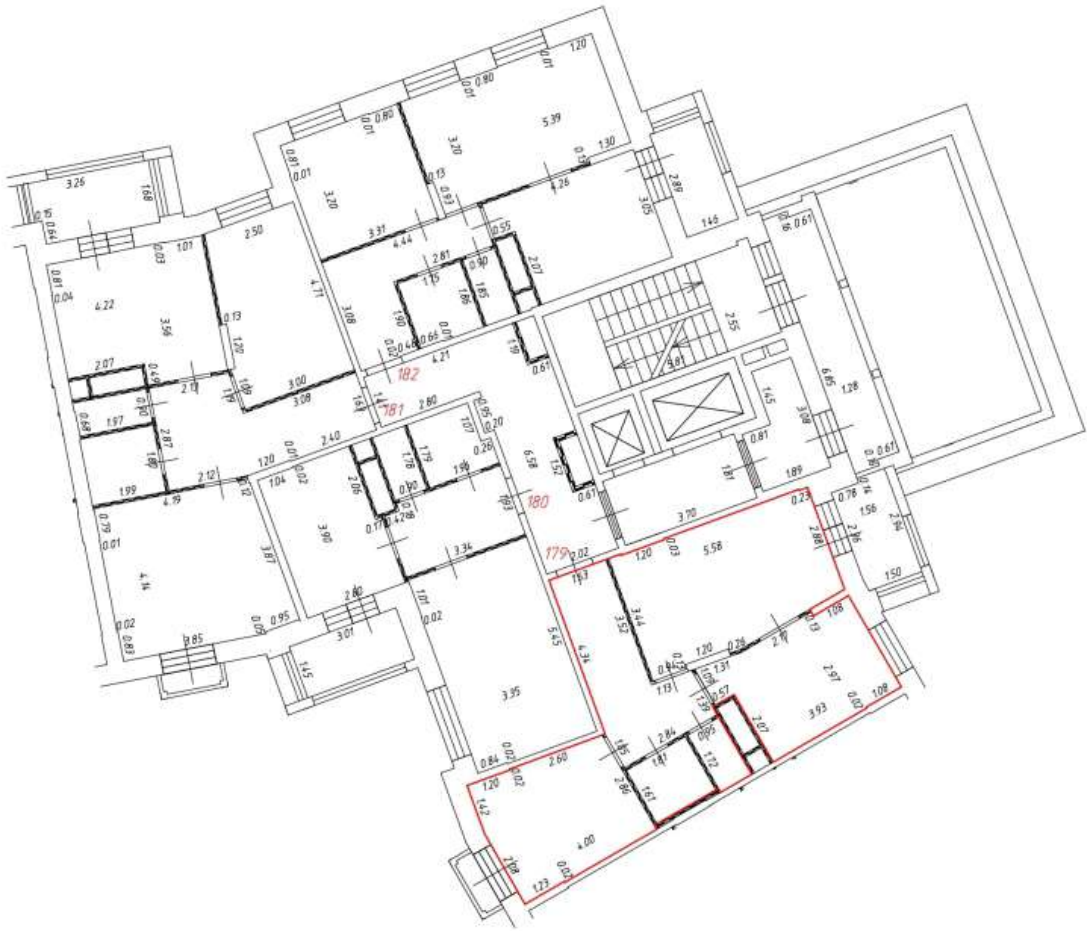
Условные обозначения:

-  - часть границы вновь образованного помещения
-  - номер помещения
-  6.50 - линейный размер
-  - стена с дверью
-  - стена с окном и дверью
-  - перегородка
-  - конструкция транзитных коммуникаций
-  - балкон
-  - лифтовая шахта
-  - лестница
-  - лоджия


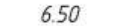









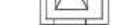



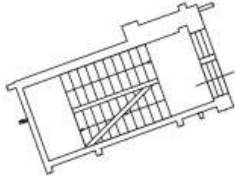
Масштаб: 1:200

Фрагмент плана этажа

3 этаж
4 подъезд



Условные обозначения:

-  - часть границы вновь образованного помещения
- 1**
6.50
 - номер помещения
-  - линейный размер
-  - стена с дверью
-  - стена с окном и дверью
-  - перегородка
-  - конструкция транзитных коммуникаций
-  - балкон
-  - лифтовая шахта
-  - лоджии
-  - лоджии
-  - лоджии
-  - лоджии
-  - лоджии
-  - лоджии
-  - лестница











Масштаб: 1:200

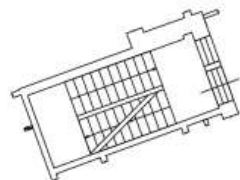
Фрагмент плана этажа

3 этаж
4 подъезд



Условные обозначения:

-  - часть границы вновь образованного помещения
- 1**
6.50 - номер помещения
-  - линейный размер
-  - стена с дверью
-  - стена с окном и дверью
-  - перегородка
-  - конструкция транзитных коммуникаций
-  - балкон
-  - лифтовая шахта
-  - лоджии
-  - лоджии

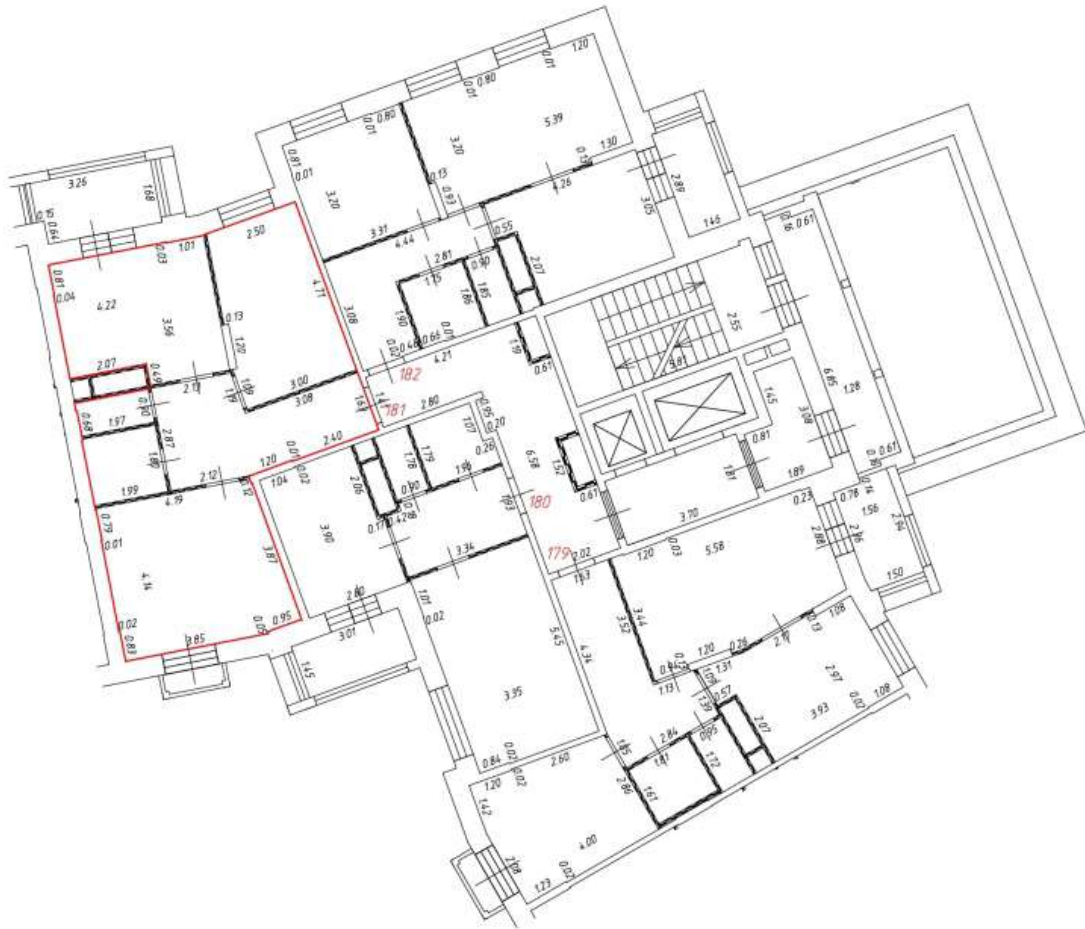


- лестница


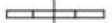







Масштаб: 1:200

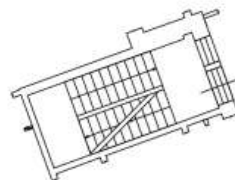
Фрагмент плана этажа

3 этаж
4 подъезд



Условные обозначения:

-  - часть границы вновь образованного помещения
- 1** - номер помещения
- 6.50 - линейный размер
-  - стена с дверью
-  - стена с окном и дверью
-  - перегородка
-  - конструкция транзитных коммуникаций
-  - балкон
-  - лифтовая шахта
-  - лоджии
-  - лоджии



- лестница












Масштаб: 1:200

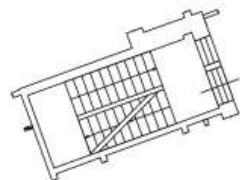
Фрагмент плана этажа

3 этаж
4 подъезд



Условные обозначения:

-  - часть границы вновь образованного помещения
- 1**
6.50
 - номер помещения
-  - линейный размер
-  - стена с дверью
-  - стена с окном и дверью
-  - перегородка
-  - конструкция транзитных коммуникаций
-  - балкон
-  - лифтовая шахта
-  - лоджии
-  - лоджии

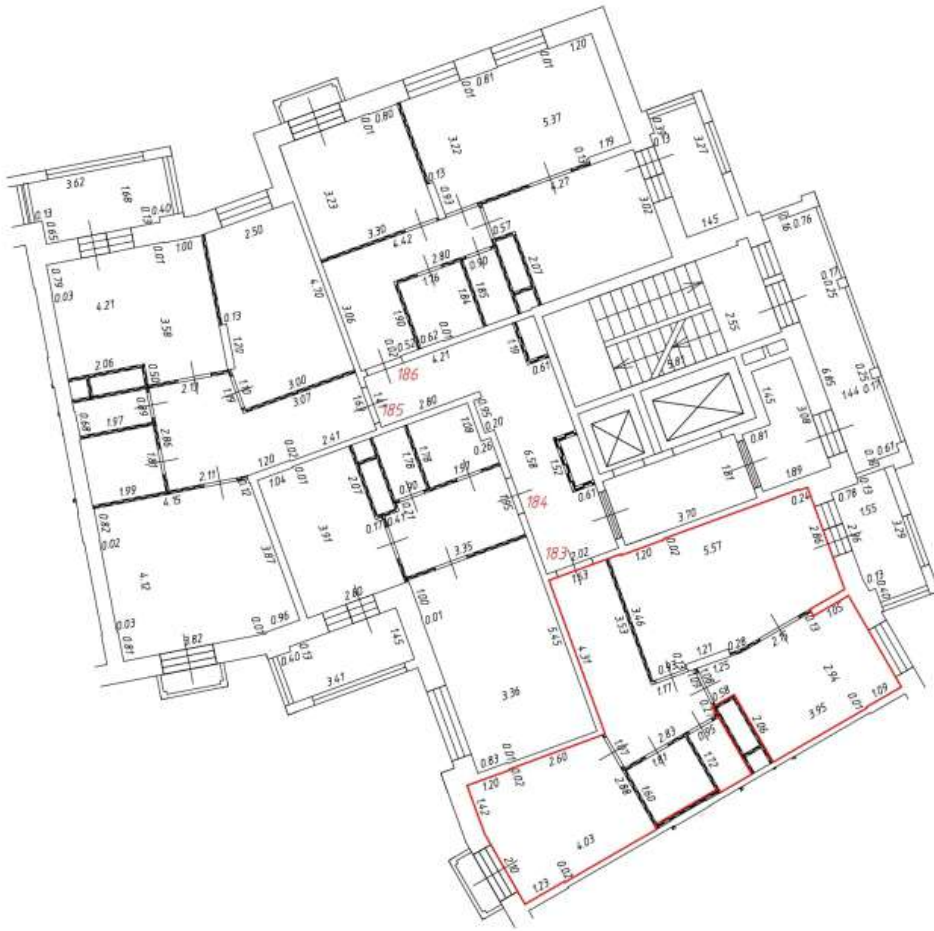


- лестница





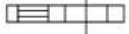






Масштаб: 1:200

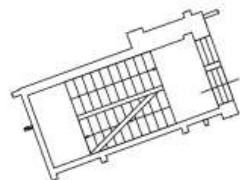
Фрагмент плана этажа

4 этаж
4 подъезд



Условные обозначения:

-  - часть границы вновь образованного помещения
-  - номер помещения
-  6.50 - линейный размер
-  - стена с дверью
-  - стена с окном и дверью
-  - перегородка
-  - конструкция транзитных коммуникаций
-  - балкон
-  - лифтовая шахта
-  - лоджии
-  - лоджии

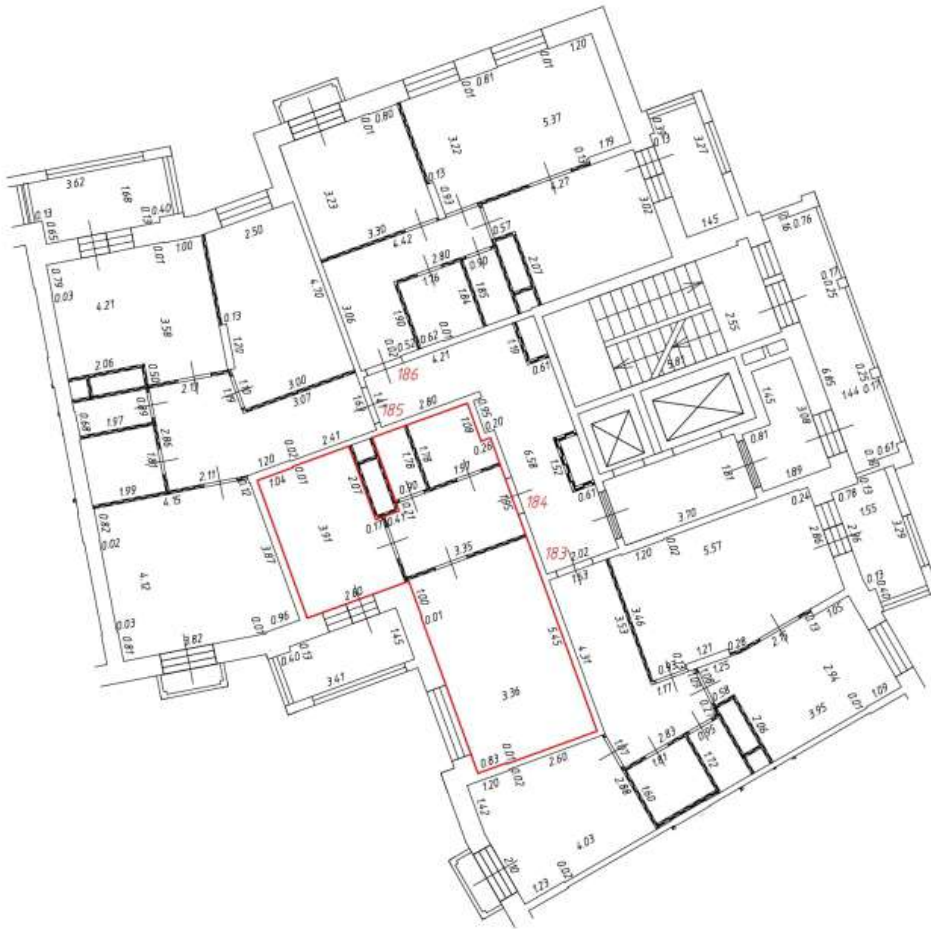


- лестница


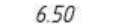






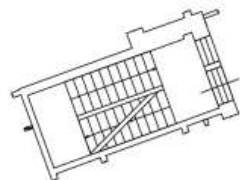
Масштаб: 1:200

Фрагмент плана этажа

4 этаж
4 подъезд



Условные обозначения:

-  - часть границы вновь образованного помещения
- 1** - номер помещения
- 6.50 - линейный размер
-  - стена с дверью
-  - стена с окном и дверью
-  - перегородка
-  - конструкция транзитных коммуникаций
-  - балкон
-  - лифтовая шахта
-  - лоджии
-  - лестница










Масштаб: 1:200

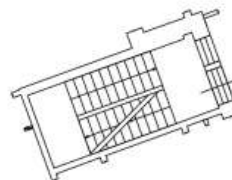
Фрагмент плана этажа

4 этаж
4 подъезд



Условные обозначения:

-  - часть границы вновь образованного помещения
- 1** - номер помещения
- 6.50 - линейный размер
-  - стена с дверью
-  - стена с окном и дверью
-  - перегородка
-  - конструкция транзитных коммуникаций
-  - балкон
-  - лифтовая шахта
-  - лоджии
-  - лоджии

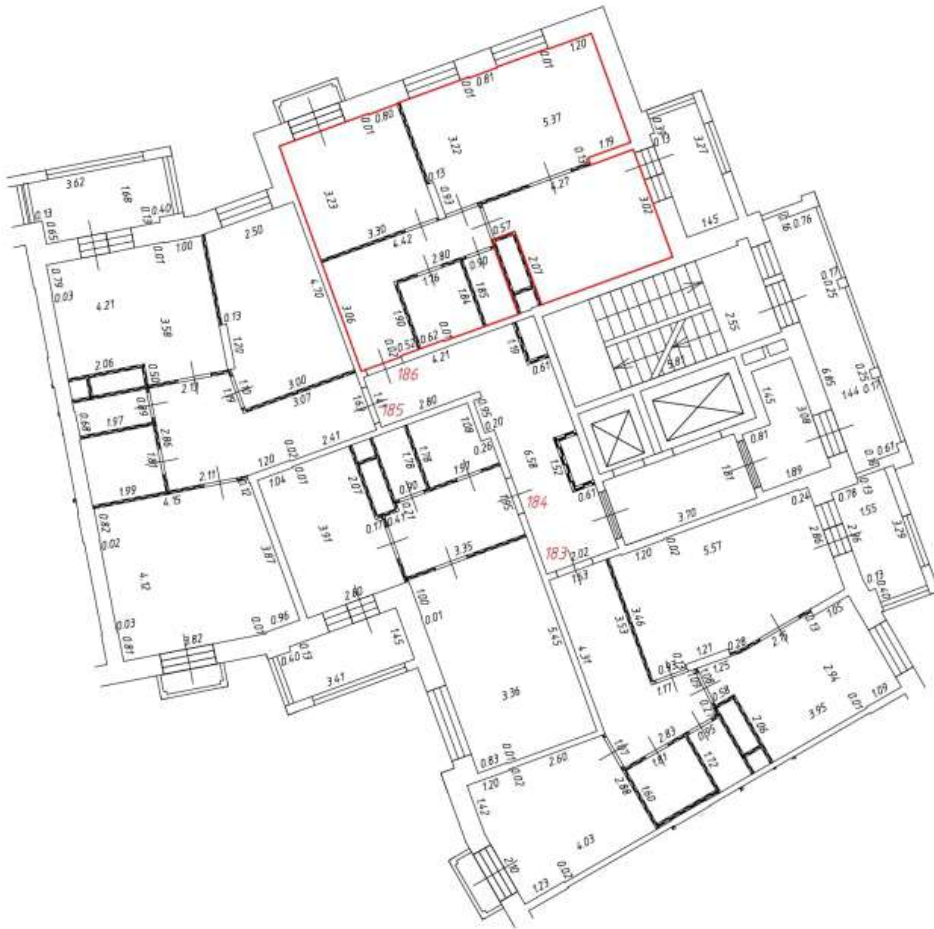


- лестница







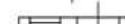




Масштаб: 1:200

Фрагмент плана этажа

4 этаж
4 подъезд



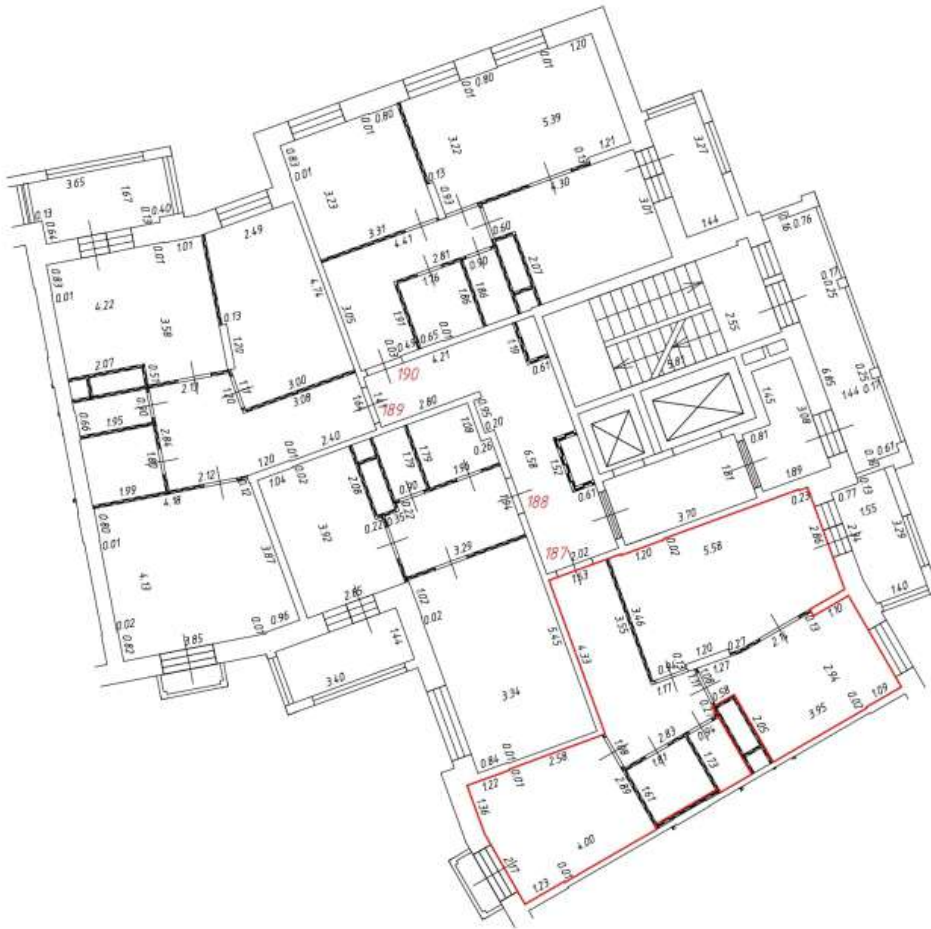
Условные обозначения:

-  - часть границы вновь образованного помещения
-  1 - номер помещения
-  6.50 - линейный размер
-  - стена с дверью
-  - стена с окном и дверью
-  - перегородка
-  - конструкция транзитных коммуникаций
-  - балкон
-  - лифтовая шахта
-  - лоджии
-  - лестница




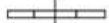







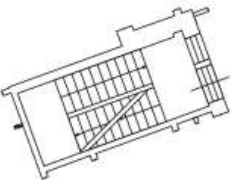
Масштаб: 1:200

Фрагмент плана этажа

5 этаж
4 подъезд



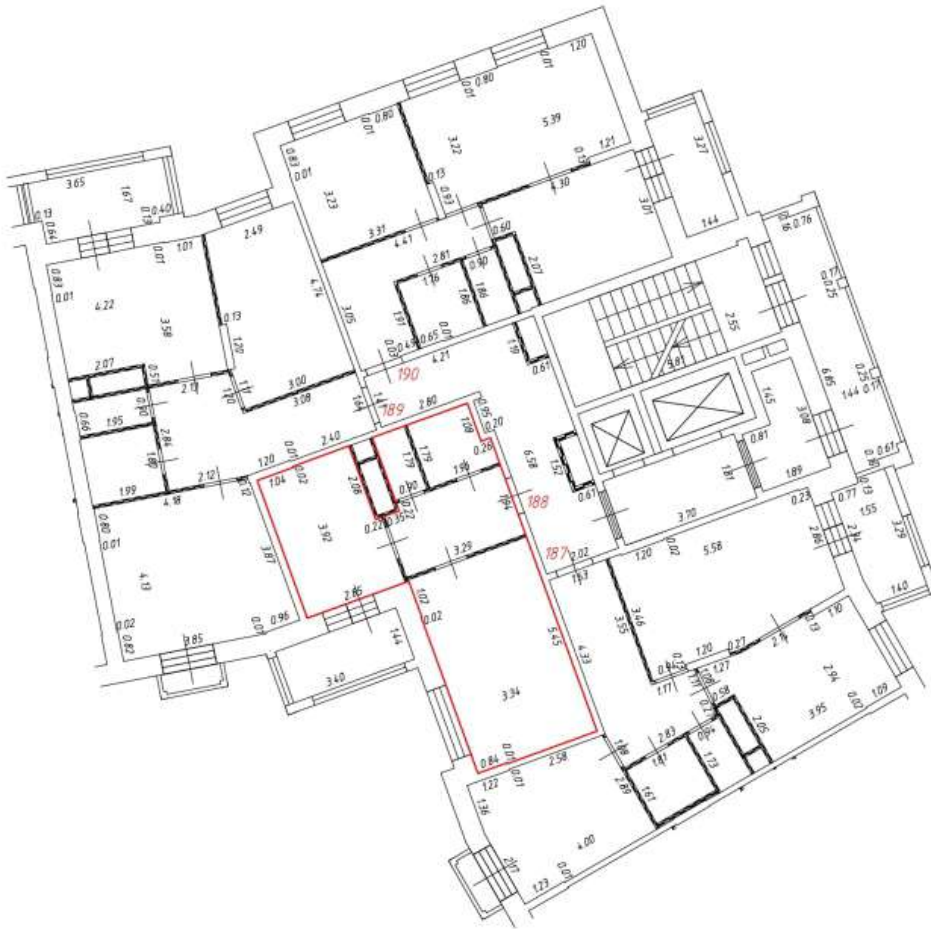
Условные обозначения:

-  - часть границы вновь образованного помещения
-  - номер помещения
-  6.50 - линейный размер
-  - стена с дверью
-  - стена с окном и дверью
-  - перегородка
-  - конструкция транзитных коммуникаций
-  - балкон
-  - лифтовая шахта
-  - лоджии
-  - лоджии
-  - лестница




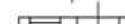




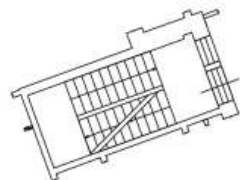


Масштаб: 1:200

Фрагмент плана этажа

5 этаж
4 подъезд



Условные обозначения:

-  - часть границы вновь образованного помещения
- 1** - номер помещения
-  6.50 - линейный размер
-  - стена с дверью
-  - стена с окном и дверью
-  - перегородка
-  - конструкция транзитных коммуникаций
-  - балкон
-  - лифтовая шахта
-  - лестница
-  - лоджии
-  - лоджии










Масштаб: 1:200

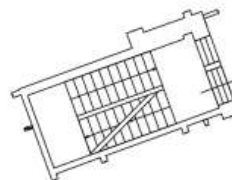
Фрагмент плана этажа

5 этаж
4 подъезд



Условные обозначения:

-  - часть границы вновь образованного помещения
- 1** - номер помещения
- 6.50 - линейный размер
-  - стена с дверью
-  - стена с окном и дверью
-  - перегородка
-  - конструкция транзитных коммуникаций
-  - балкон
-  - лифтовая шахта
-  - лоджии
-  - лоджии

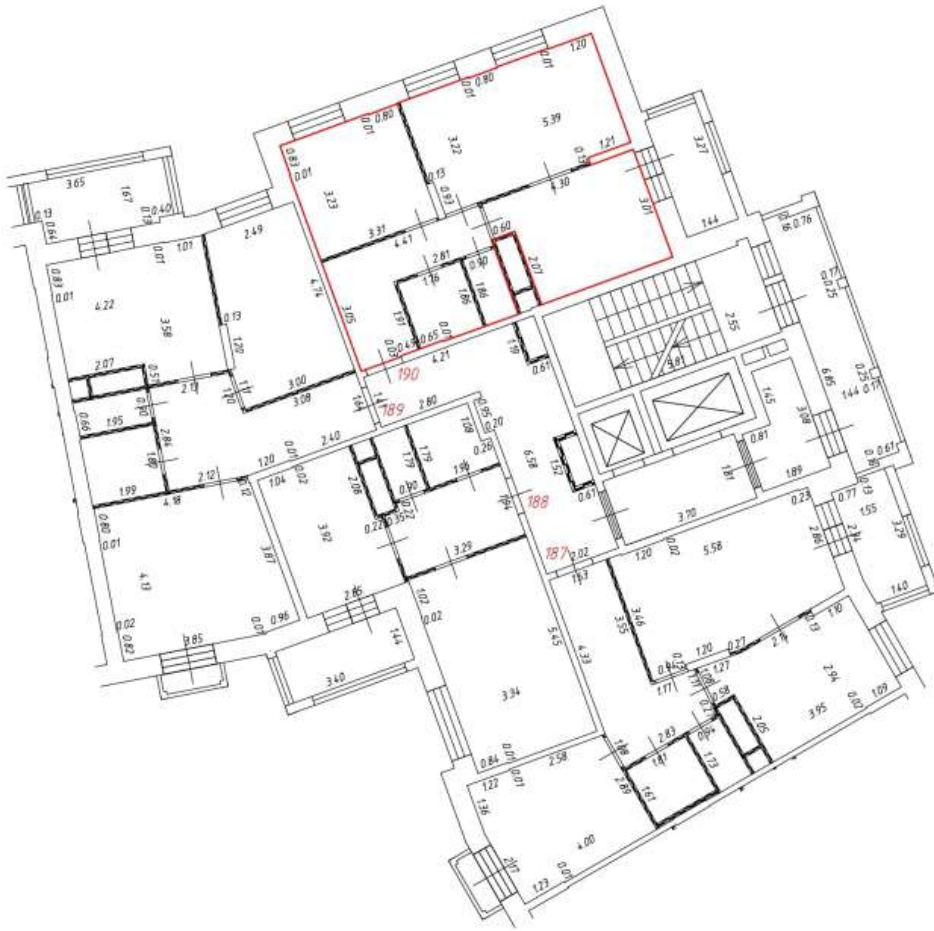


- лестница




















Масштаб: 1:200

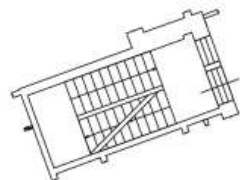
Фрагмент плана этажа

5 этаж
4 подъезд



Условные обозначения:

-  - часть границы вновь образованного помещения
-  - номер помещения
-  6.50 - линейный размер
-  - стена с дверью
-  - стена с окном и дверью
-  - перегородка
-  - конструкция транзитных коммуникаций
-  - балкон
-  - лифтовая шахта
-  - лифтовая шахта
-  - балкон
-  - лифтовая шахта
-  - лифтовая шахта
-  - лифтовая шахта
-  - лифтовая шахта
-  - лифтовая шахта
-  - лифтовая шахта
-  - лифтовая шахта
-  - лифтовая шахта

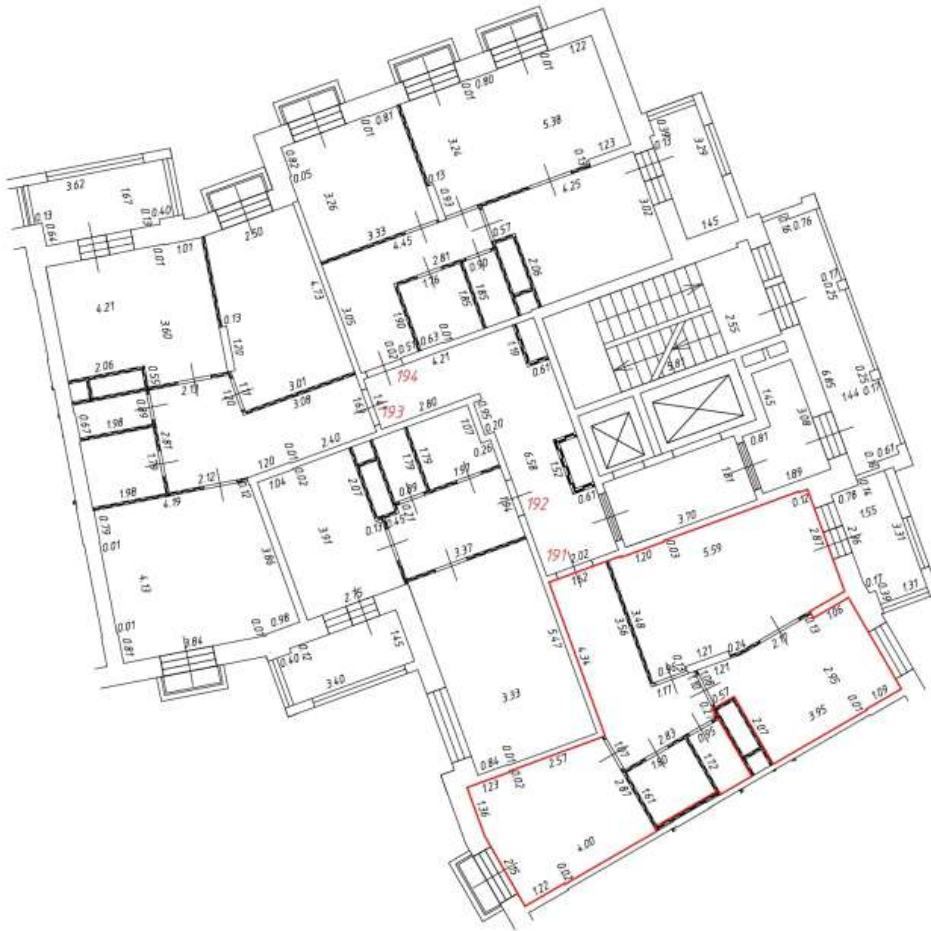


- лестница










Масштаб: 1:200

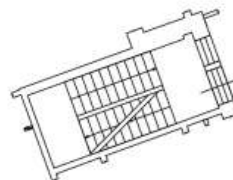
Фрагмент плана этажа

6 этаж
4 подъезд



Условные обозначения:

-  - часть границы вновь образованного помещения
- 1** - номер помещения
- 6.50 - линейный размер
-  - стена с дверью
-  - стена с окном и дверью
-  - перегородка
-  - конструкция транзитных коммуникаций
-  - балкон
-  - лифтовая шахта
-  - лоджии
-  - лоджии

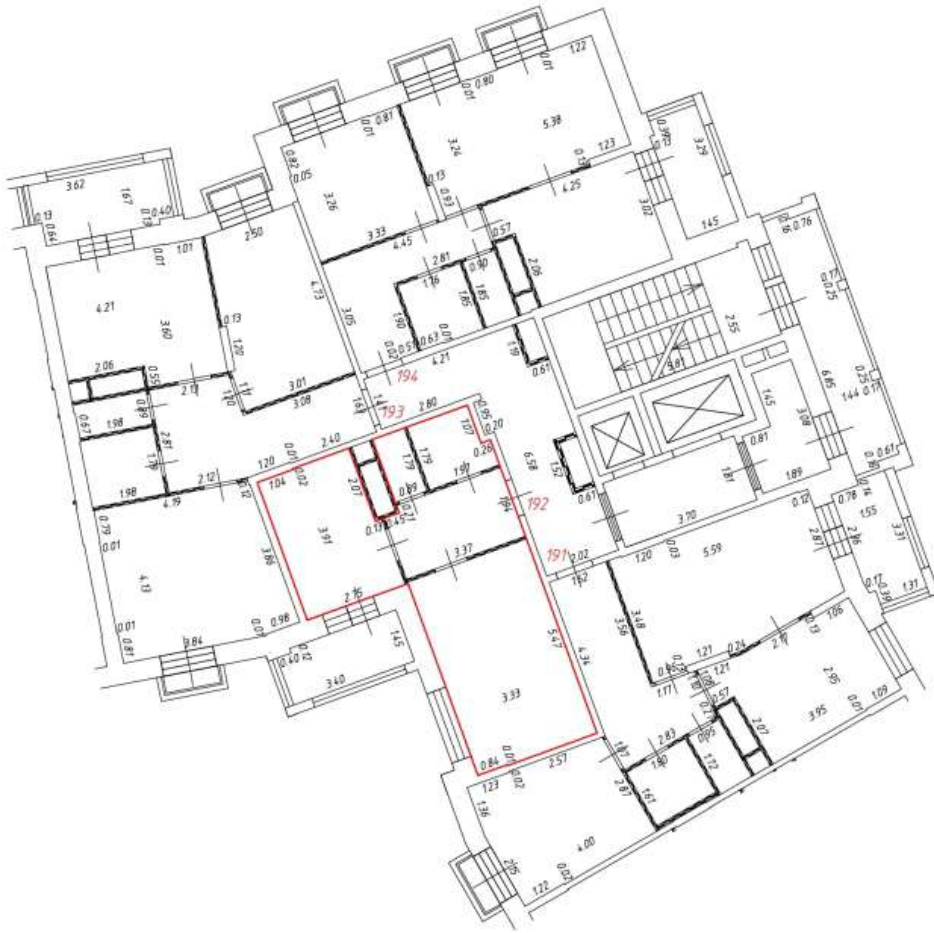


- лестница










Масштаб: 1:200

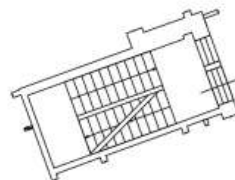
Фрагмент плана этажа

6 этаж
4 подъезд



Условные обозначения:

-  - часть границы вновь образованного помещения
- 1** - номер помещения
- 6.50 - линейный размер
-  - стена с дверью
-  - стена с окном и дверью
-  - перегородка
-  - конструкция транзитных коммуникаций
-  - балкон
-  - лифтовая шахта
-  - лоджии
-  - лоджии

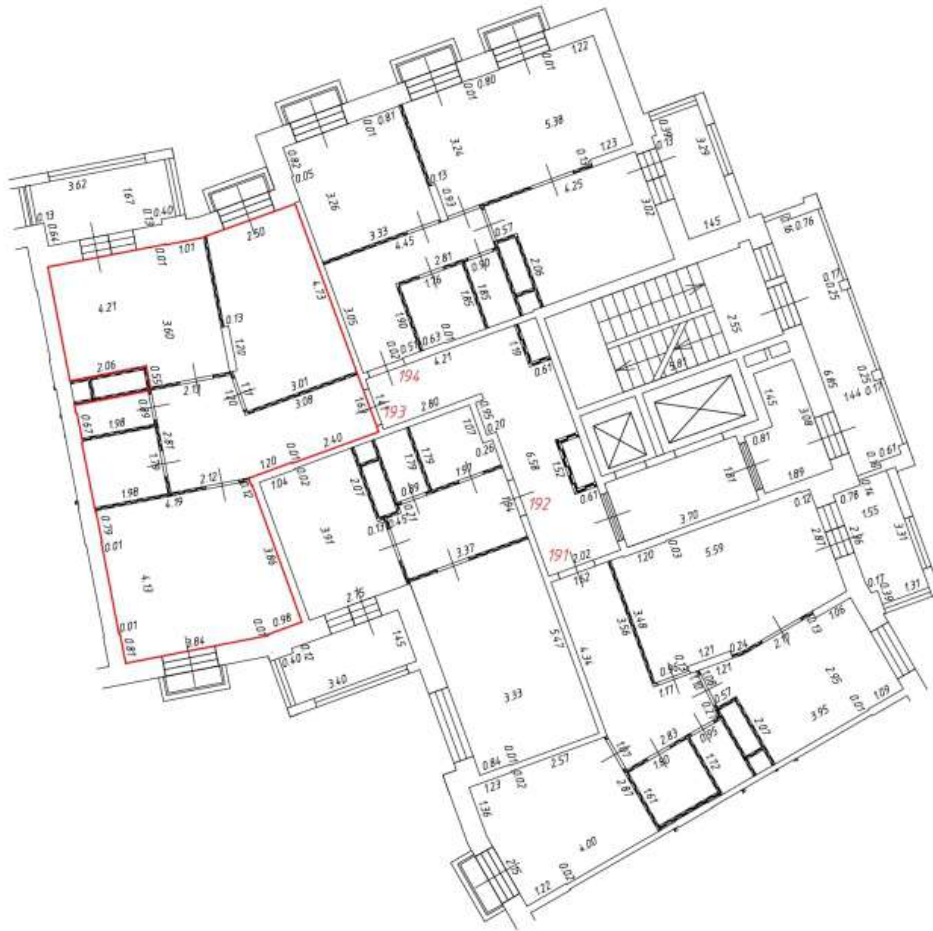


- лестница











Масштаб: 1:200

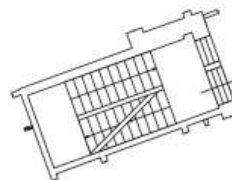
Фрагмент плана этажа

6 этаж
4 подъезд



Условные обозначения:

-  - часть границы вновь образованного помещения
- 1**
6.50
 - номер помещения
- линейный размер
-  - стена с дверью
-  - стена с окном и дверью
-  - перегородка
-  - конструкция транзитных коммуникаций
-  - балкон
-  - лифтовая шахта
-  - лоджии
-  - лоджии

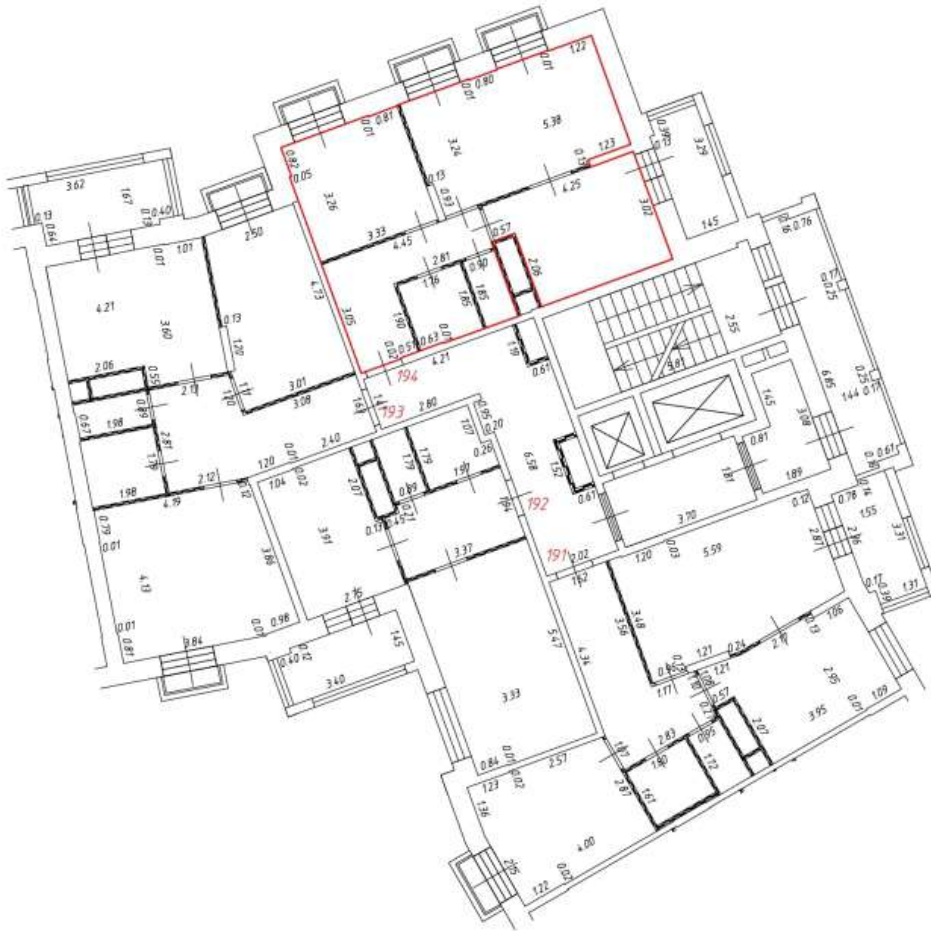


- лестница





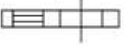






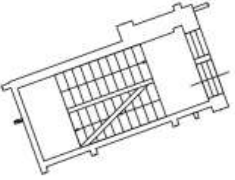
Масштаб: 1:200

Фрагмент плана этажа

6 этаж
4 подъезд



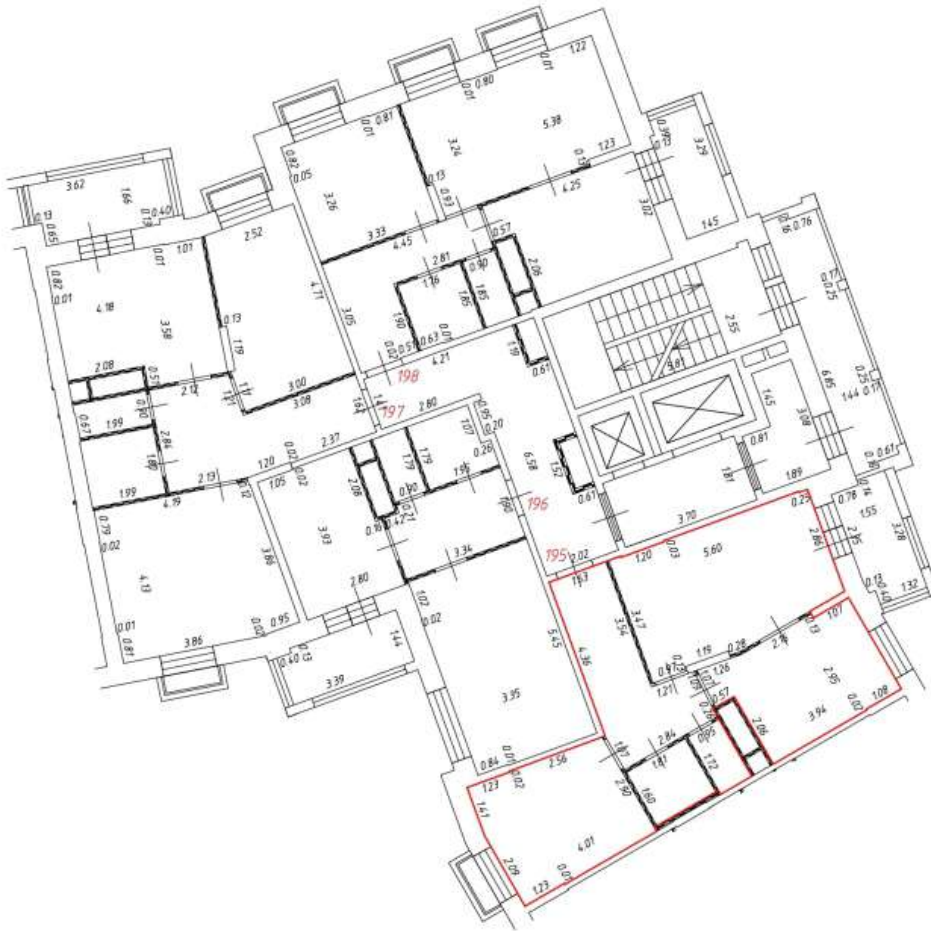
Условные обозначения:

-  - часть границы вновь образованного помещения
 -  - номер помещения
 -  6.50 - линейный размер
 -  - стена с дверью
 -  - стена с окном и дверью
 -  - перегородка
 -  - конструкция транзитных коммуникаций
 -  - балкон
 -  - лифтовая шахта
 -  - лоджии
 -  - лоджии
-  - лестница


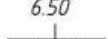
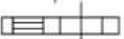






Масштаб: 1:200

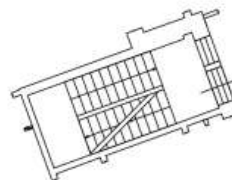
Фрагмент плана этажа

7 этаж
4 подъезд



Условные обозначения:

-  - часть границы вновь образованного помещения
- 1** - номер помещения
- 6.50 - линейный размер
-  - стена с дверью
-  - стена с окном и дверью
-  - перегородка
-  - конструкция транзитных коммуникаций
-  - балкон
-  - лифтовая шахта
-  - лоджии
-  - лоджии

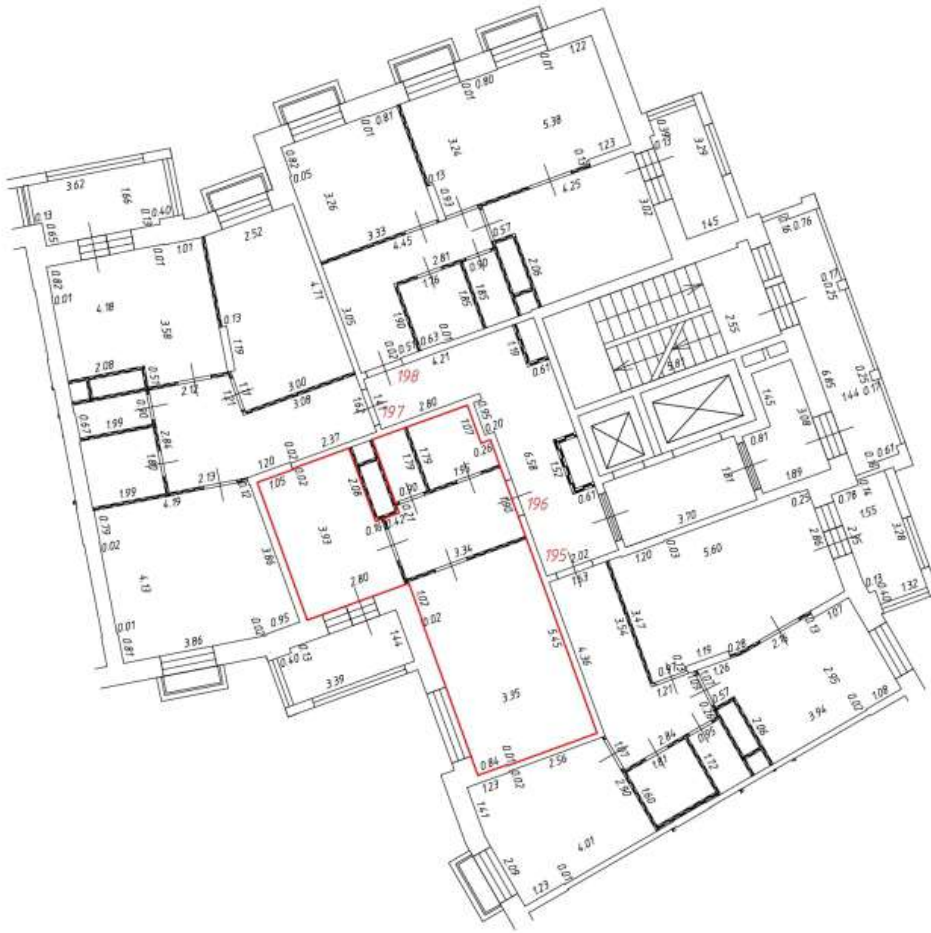


- лестница










Масштаб: 1:200

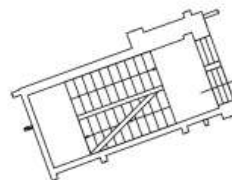
Фрагмент плана этажа

7 этаж
4 подъезд



Условные обозначения:

-  - часть границы вновь образованного помещения
- 1** - номер помещения
- 6.50 - линейный размер
-  - стена с дверью
-  - стена с окном и дверью
-  - перегородка
-  - конструкция транзитных коммуникаций
-  - балкон
-  - лифтовая шахта
-  - лоджии
-  - лоджии

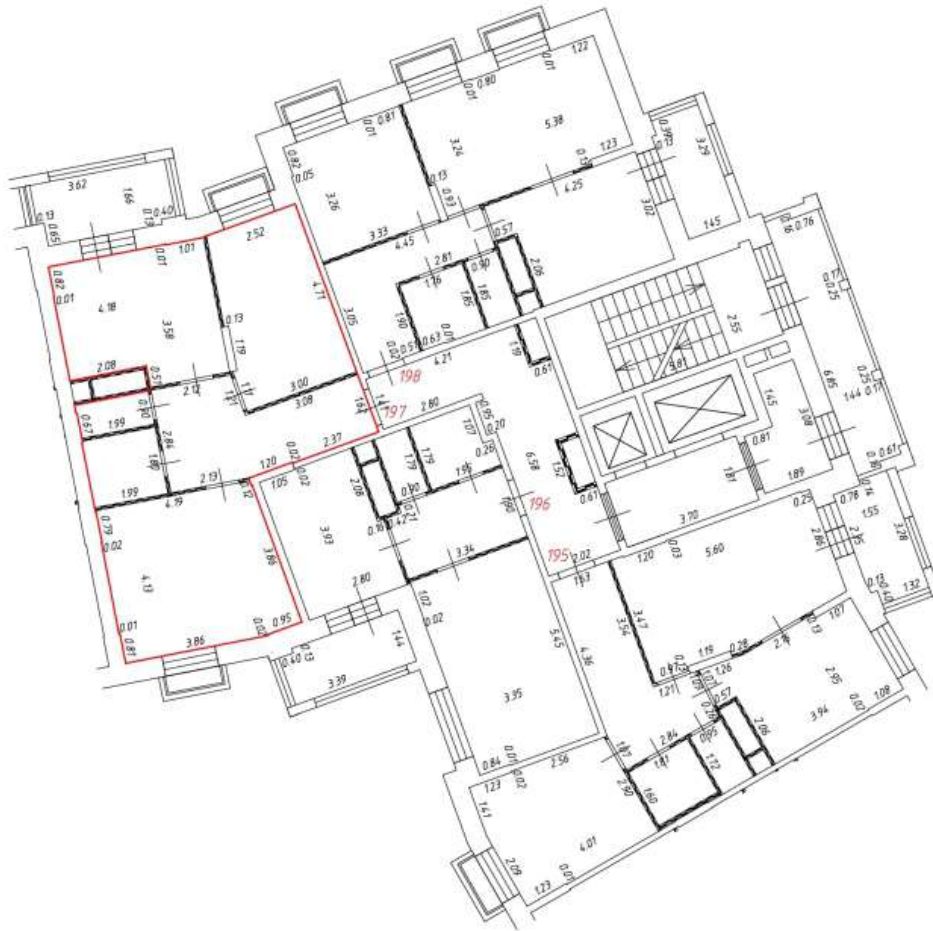


- лестница










Масштаб: 1:200

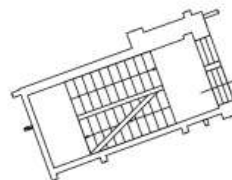
Фрагмент плана этажа

7 этаж
4 подъезд



Условные обозначения:

-  - часть границы вновь образованного помещения
- 1** - номер помещения
- 6.50 - линейный размер
-  - стена с дверью
-  - стена с окном и дверью
-  - перегородка
-  - конструкция транзитных коммуникаций
-  - балкон
-  - лифтовая шахта
-  - лоджии
-  - лоджии

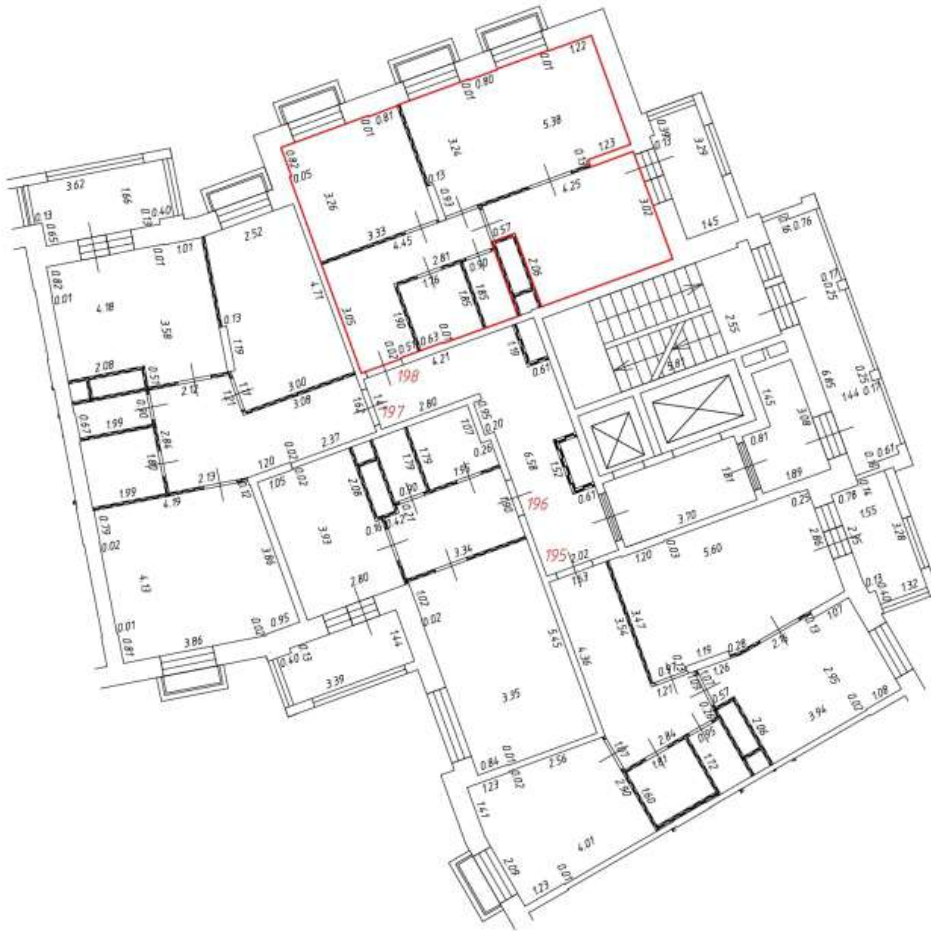


- лестница












Масштаб: 1:200

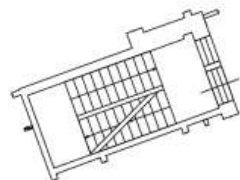
Фрагмент плана этажа

7 этаж
4 подъезд



Условные обозначения:

-  - часть границы вновь образованного помещения
- 1**
6.50
 - номер помещения
-  - линейный размер
-  - стена с дверью
-  - стена с окном и дверью
-  - перегородка
-  - конструкция транзитных коммуникаций
-  - балкон
-  - лифтовая шахта
-  - лоджии
-  - лоджии

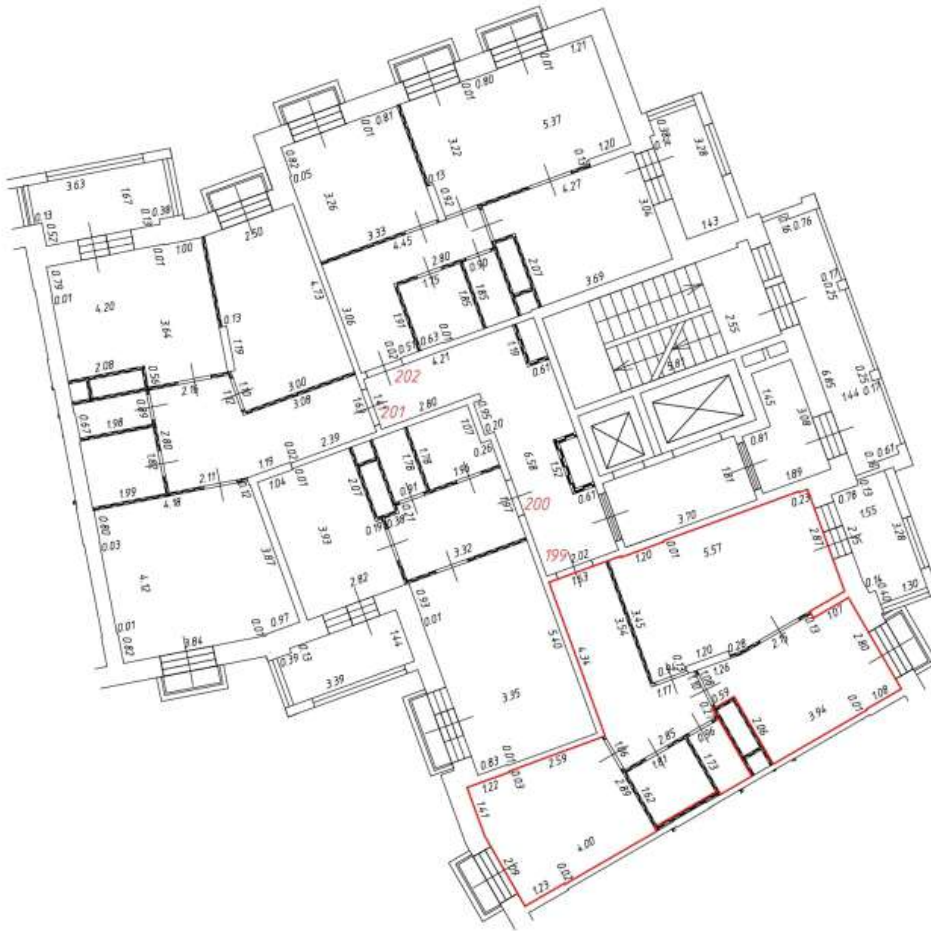


- лестница







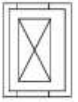


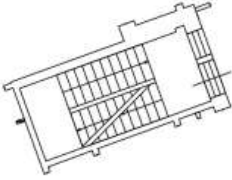
Масштаб: 1:200

Фрагмент плана этажа

8 этаж
4 подъезд



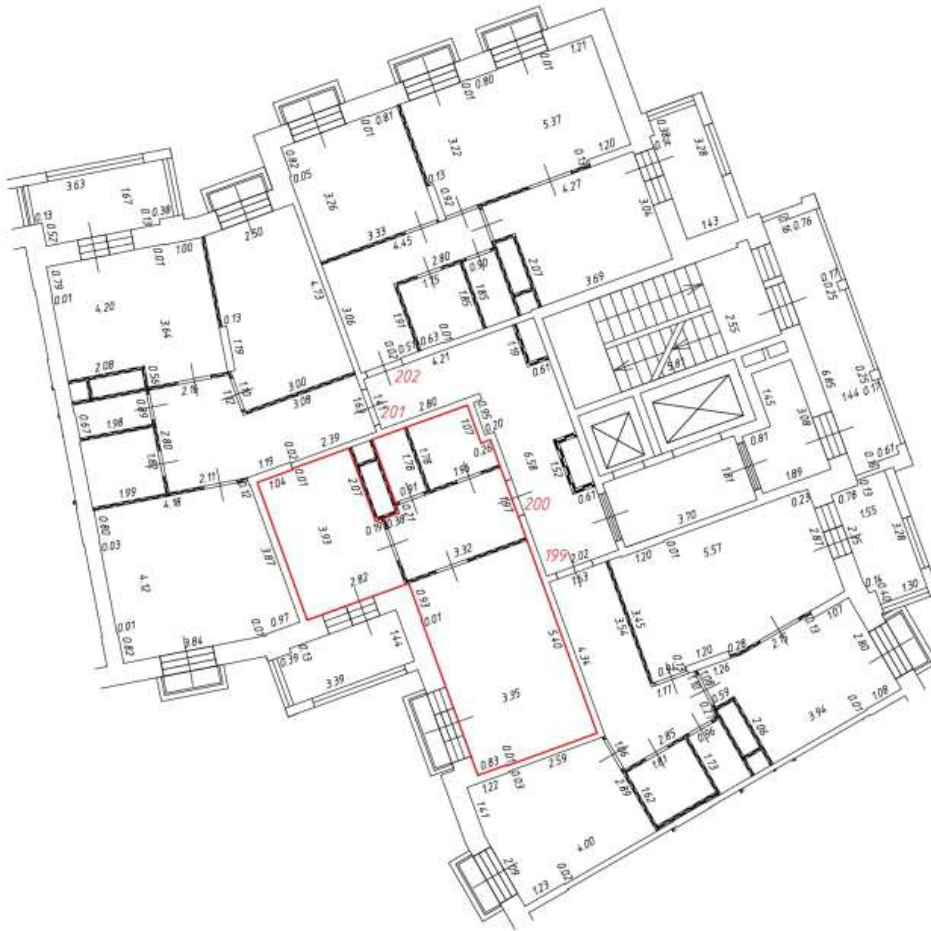
Условные обозначения:

-  - часть границы вновь образованного помещения
- 1** - номер помещения
- 6.50 - линейный размер
-  - стена с дверью
-  - стена с окном и дверью
-  - перегородка
-  - конструкция транзитных коммуникаций
-  - балкон
-  - лифтовая шахта
-  - лоджии
-  - лоджии
-  - лестница










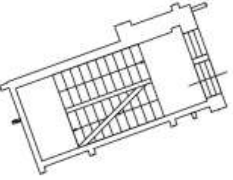
Масштаб: 1:200

Фрагмент плана этажа

8 этаж
4 подъезд



Условные обозначения:

-  - часть границы вновь образованного помещения
- 1** - номер помещения
- 6.50 - линейный размер
-  - стена с дверью
-  - стена с окном и дверью
-  - перегородка
-  - конструкция транзитных коммуникаций
-  - балкон
-  - лифтовая шахта
-  - лоджии
-  - лоджии
-  - лестница










Масштаб: 1:200

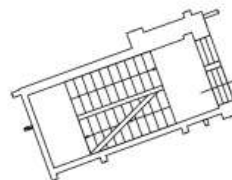
Фрагмент плана этажа

8 этаж
4 подъезд



Условные обозначения:

-  - часть границы вновь образованного помещения
- 1** - номер помещения
- 6.50 - линейный размер
-  - стена с дверью
-  - стена с окном и дверью
-  - перегородка
-  - конструкция транзитных коммуникаций
-  - балкон
-  - лифтовая шахта
-  - лоджии
-  - лоджии

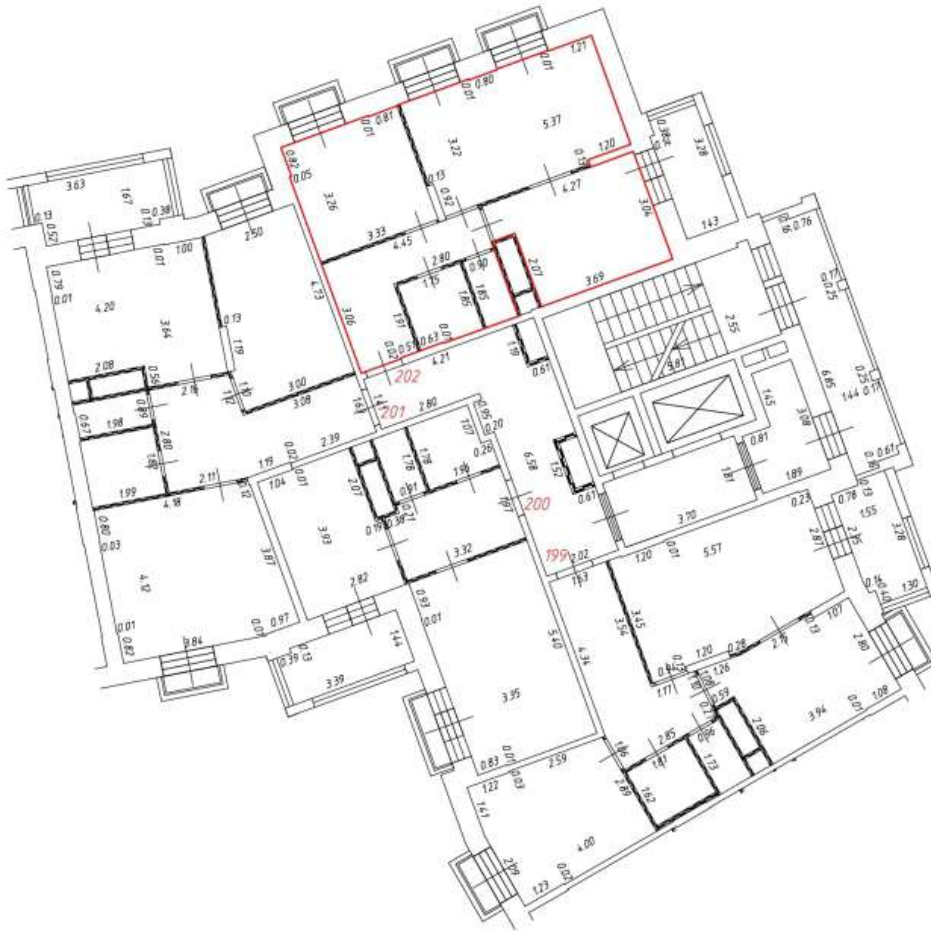


- лестница







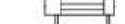


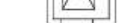

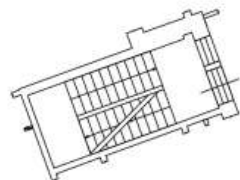
Масштаб: 1:200

Фрагмент плана этажа

8 этаж
4 подъезд



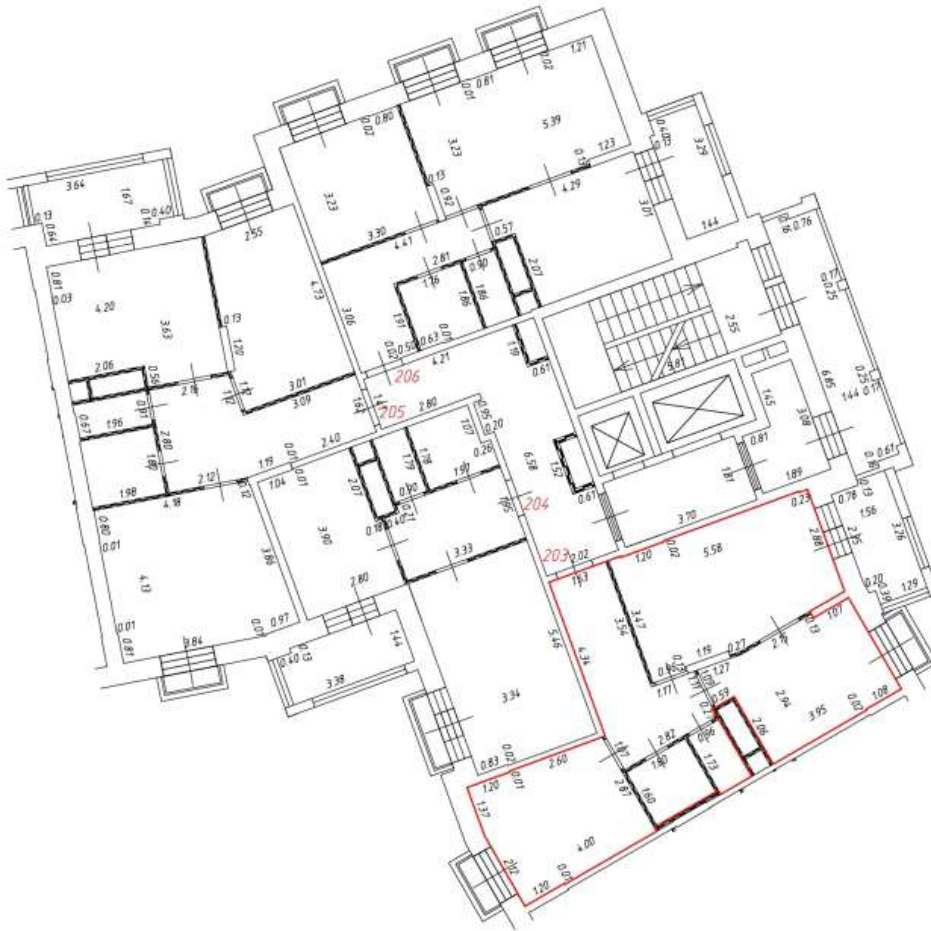
Условные обозначения:

-  - часть границы вновь образованного помещения
- 1**
6.50
 - номер помещения
-  - линейный размер
-  - стена с дверью
-  - стена с окном и дверью
-  - перегородка
-  - конструкция транзитных коммуникаций
-  - балкон
-  - лифтовая шахта
-  - лоджии
-  - лоджии
-  - лестница





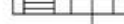







Масштаб: 1:200

Фрагмент плана этажа

9 этаж
4 подъезд



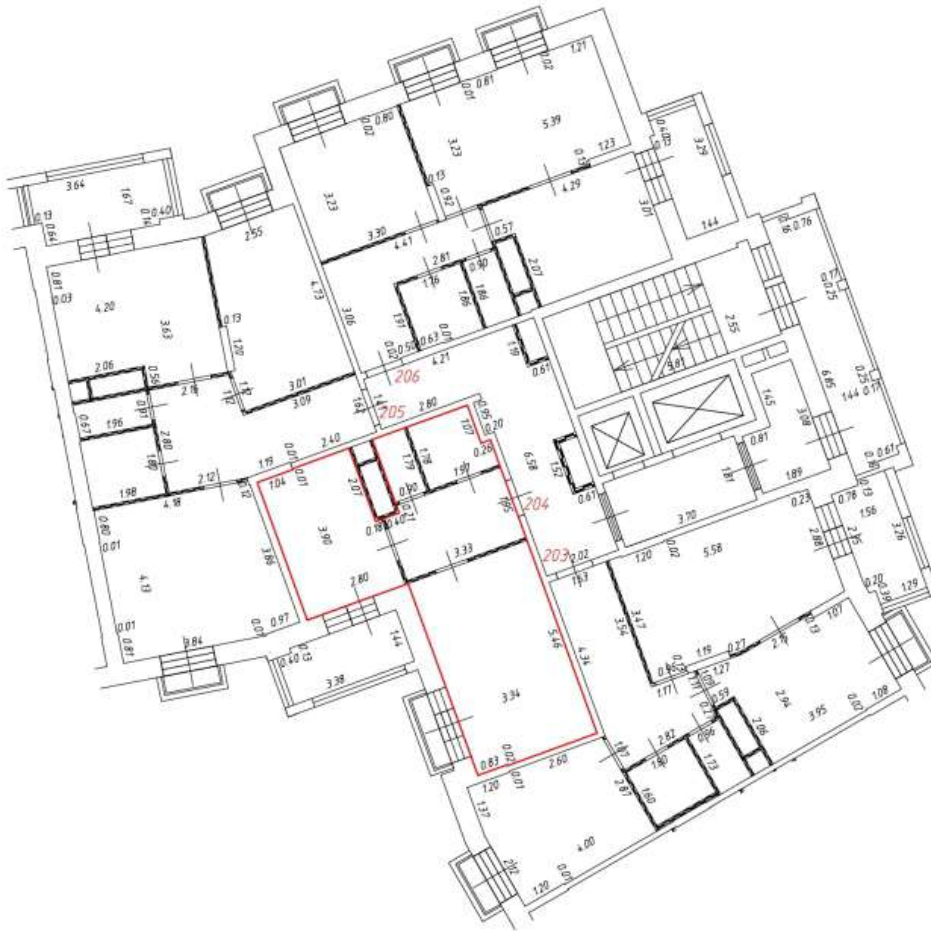
Условные обозначения:

-  - часть границы вновь образованного помещения
- 1**
6.50
 - номер помещения
-  - линейный размер
-  - стена с дверью
-  - стена с окном и дверью
-  - перегородка
-  - конструкция транзитных коммуникаций
-  - балкон
-  - лифтовая шахта
-  - лестница
-  - лоджии
-  - лоджии










Масштаб: 1:200

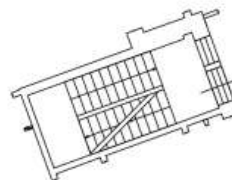
Фрагмент плана этажа

9 этаж
4 подъезд



Условные обозначения:

-  - часть границы вновь образованного помещения
- 1** - номер помещения
- 6.50 - линейный размер
-  - стена с дверью
-  - стена с окном и дверью
-  - перегородка
-  - конструкция транзитных коммуникаций
-  - балкон
-  - лифтовая шахта
-  - лоджии
-  - лоджии

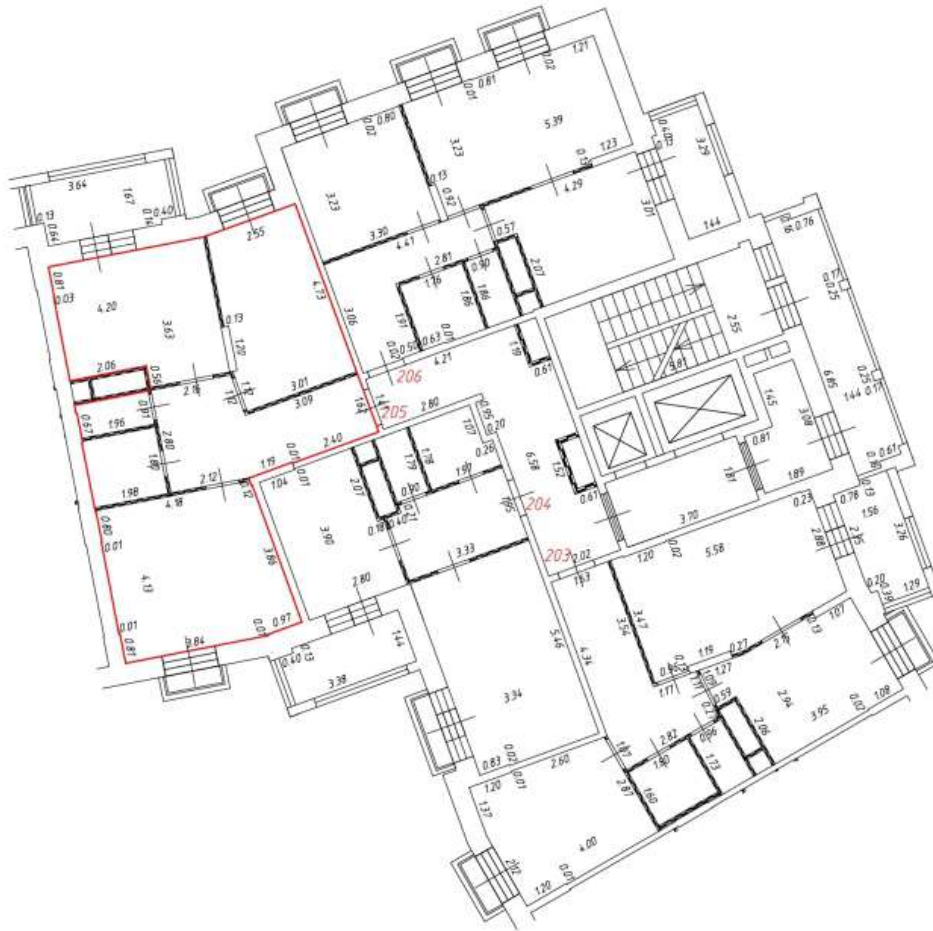


- лестница










Масштаб: 1:200

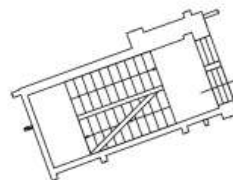
Фрагмент плана этажа

9 этаж
4 подъезд



Условные обозначения:

-  - часть границы вновь образованного помещения
- 1** - номер помещения
- 6.50 - линейный размер
-  - стена с дверью
-  - стена с окном и дверью
-  - перегородка
-  - конструкция транзитных коммуникаций
-  - балкон
-  - лифтовая шахта
-  - лоджии
-  - лоджии

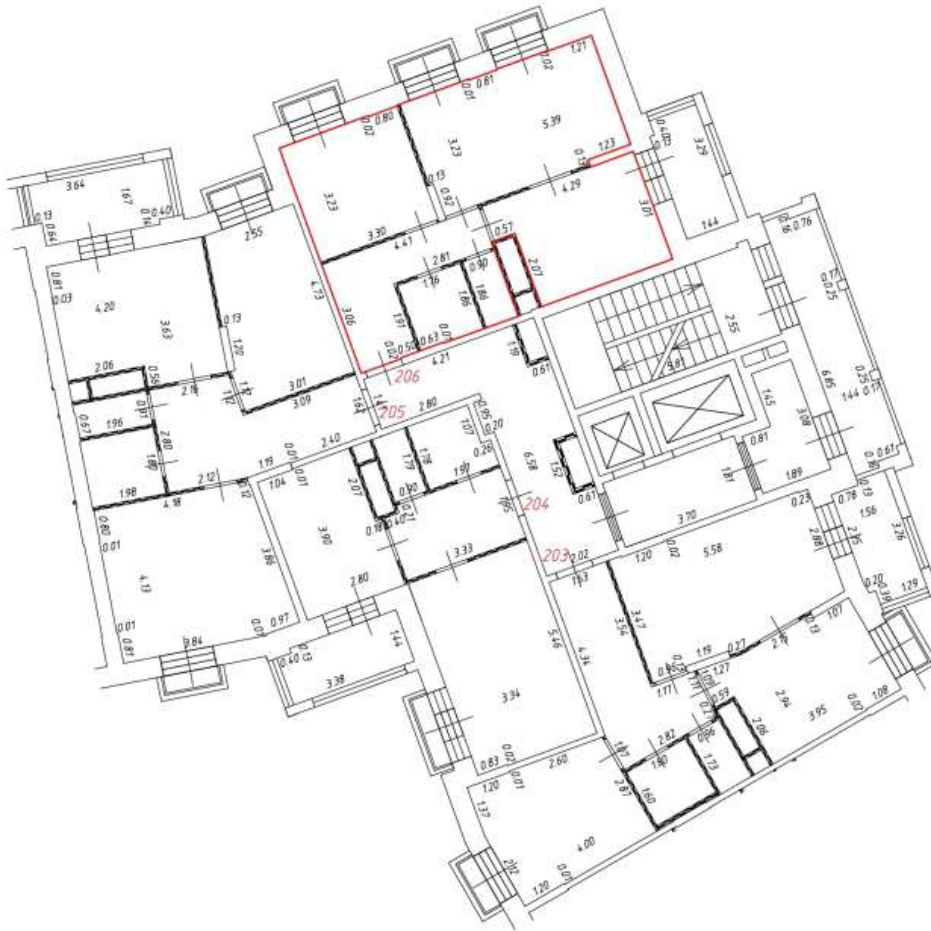


- лестница












Масштаб: 1:200

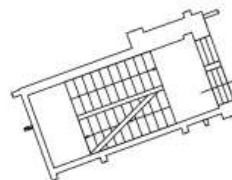
Фрагмент плана этажа

9 этаж
4 подъезд



Условные обозначения:

-  - часть границы вновь образованного помещения
- 1**
6.50
 - номер помещения
-  - линейный размер
-  - стена с дверью
-  - стена с окном и дверью
-  - перегородка
-  - конструкция транзитных коммуникаций
-  - балкон
-  - лифтовая шахта
-  - лоджии
-  - лоджии



- лестница

Масштаб: 1:200

Фрагмент плана этажа

10 этаж
4 подъезд



Условные обозначения:

-  - часть границы вновь образованного помещения
-  1 - номер помещения
-  6.50 - линейный размер
-  - стена с дверью
-  - стена с окном и дверью
-  - перегородка
-  - конструкция транзитных коммуникаций
-  - балкон
-  - лифтовая шахта
-  - лоджии
-  - лоджии
-  - терраса
-  - лестница

Масштаб: 1:200

Фрагмент плана этажа

10 этаж
4 подъезд



Условные обозначения:

-  — часть границы вновь образованного помещения
-  — номер помещения
-  6.50 — линейный размер
-  — стена с дверью
-  — стена с окном и дверью
-  — перегородка
-  — конструкция транзитных коммуникаций
-  — балкон
-  — лифтовая шахта
-  — лоджии
-  — терраса
-  — лестница

Масштаб: 1:200

Фрагмент плана этажа

10 этаж
4 подъезд



Условные обозначения:

-  – часть границы вновь образованного помещения
-  – номер помещения
-  6.50 – линейный размер
-  – стена с дверью
-  – стена с окном и дверью
-  – перегородка
-  – конструкция транзитных коммуникаций
-  – балкон
-  – лифтовая шахта
-  – лоджии
-  – лоджии
-  – терраса
-  – лестница




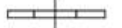







Масштаб: 1:200

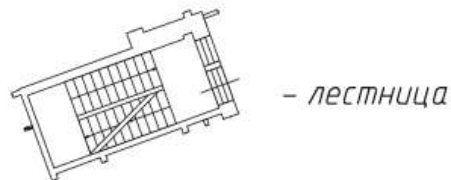
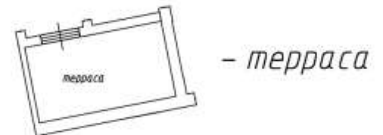
Фрагмент плана этажа

10 этаж
4 подъезд



Условные обозначения:

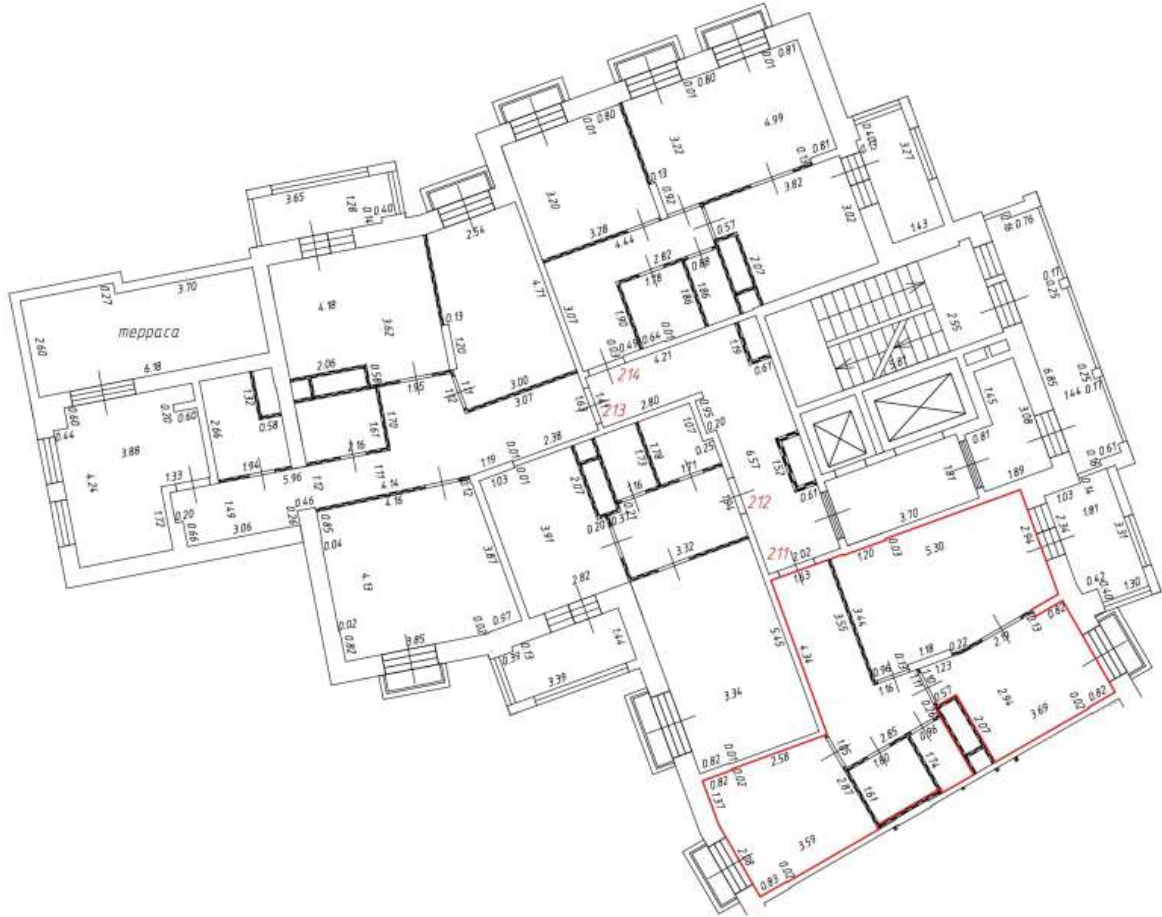
-  - часть границы вновь образованного помещения
-  - номер помещения
-  6.50 - линейный размер
-  - стена с дверью
-  - стена с окном и дверью
-  - перегородка
-  - конструкция транзитных коммуникаций
-  - балкон
-  - лифтовая шахта
-  - лоджии
- 



Масштаб: 1:200

Фрагмент плана этажа

11 этаж
4 подъезд



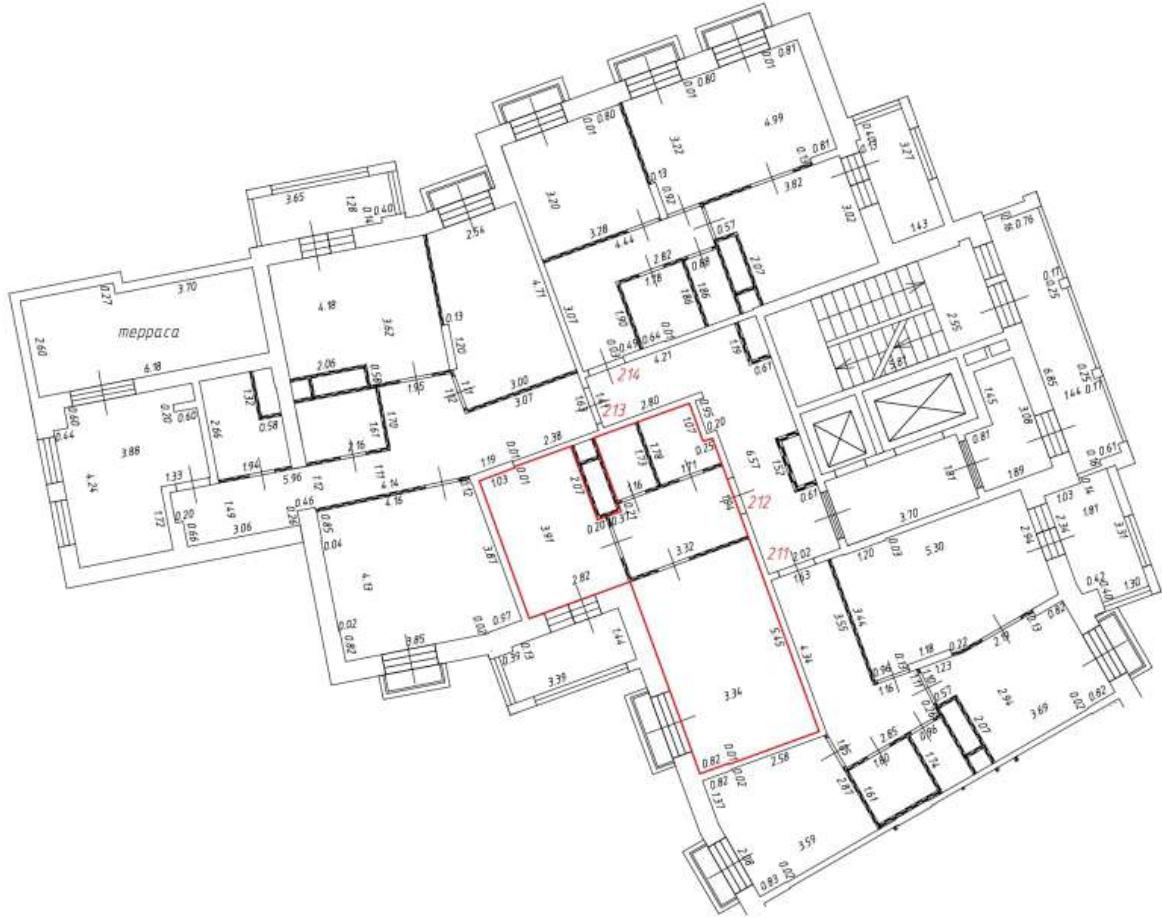
Условные обозначения:

-  - часть границы вновь образованного помещения
- 1**
6.50
 - номер помещения
-  - линейный размер
-  - стена с дверью
-  - стена с окном и дверью
-  - перегородка
-  - конструкция транзитных коммуникаций
-  - балкон
-  - лифтовая шахта
-  - лоджии
- 
-  - терраса
-  - лестница

Масштаб: 1:200

Фрагмент плана этажа

11 этаж
4 подъезд



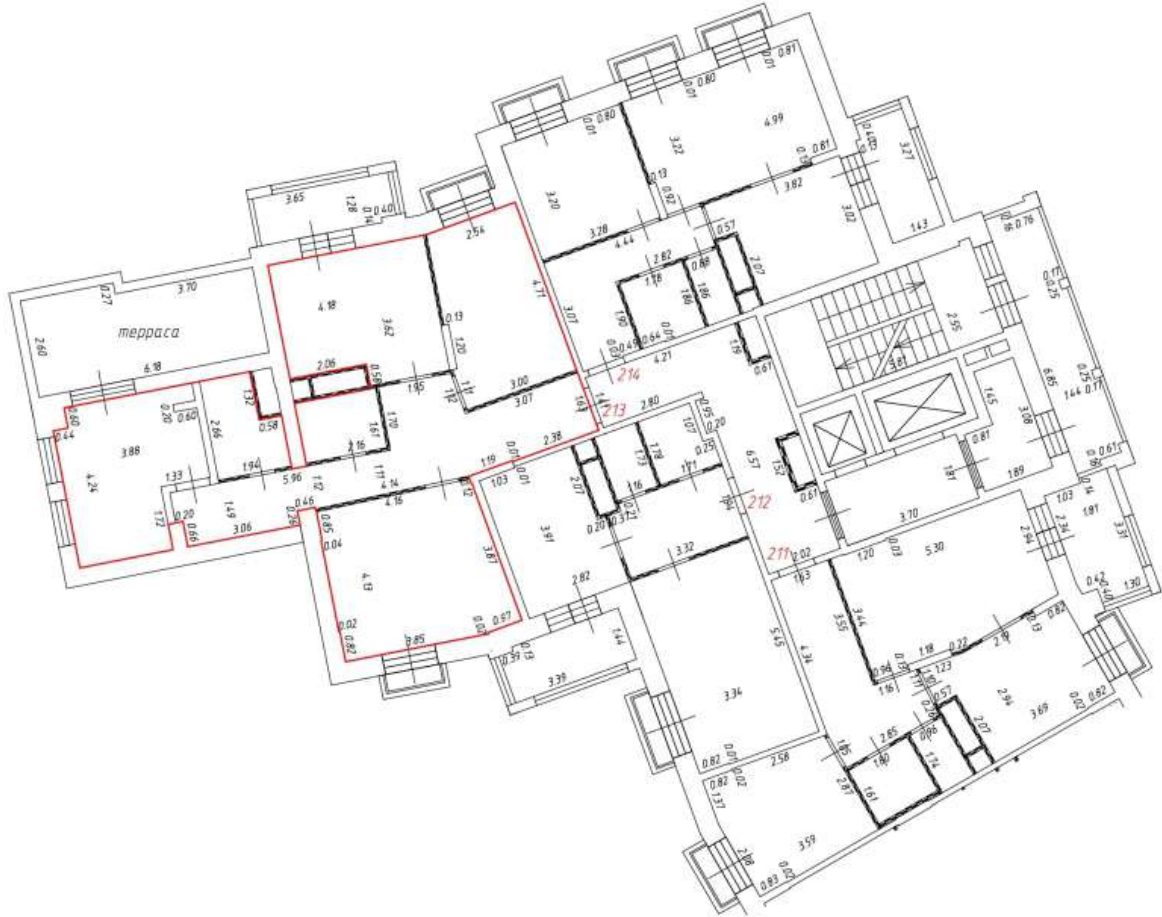
Условные обозначения:

-  – часть границы вновь образованного помещения
- 1**
6.50
 – номер помещения
-  – линейный размер
-  – стена с дверью
-  – стена с окном и дверью
-  – перегородка
-  – конструкция транзитных коммуникаций
-  – балкон
-  – лифтовая шахта
-  – лоджии
-  – лоджии
-  – терраса
-  – лестница

Масштаб: 1:200

Фрагмент плана этажа

11 этаж
4 подъезд



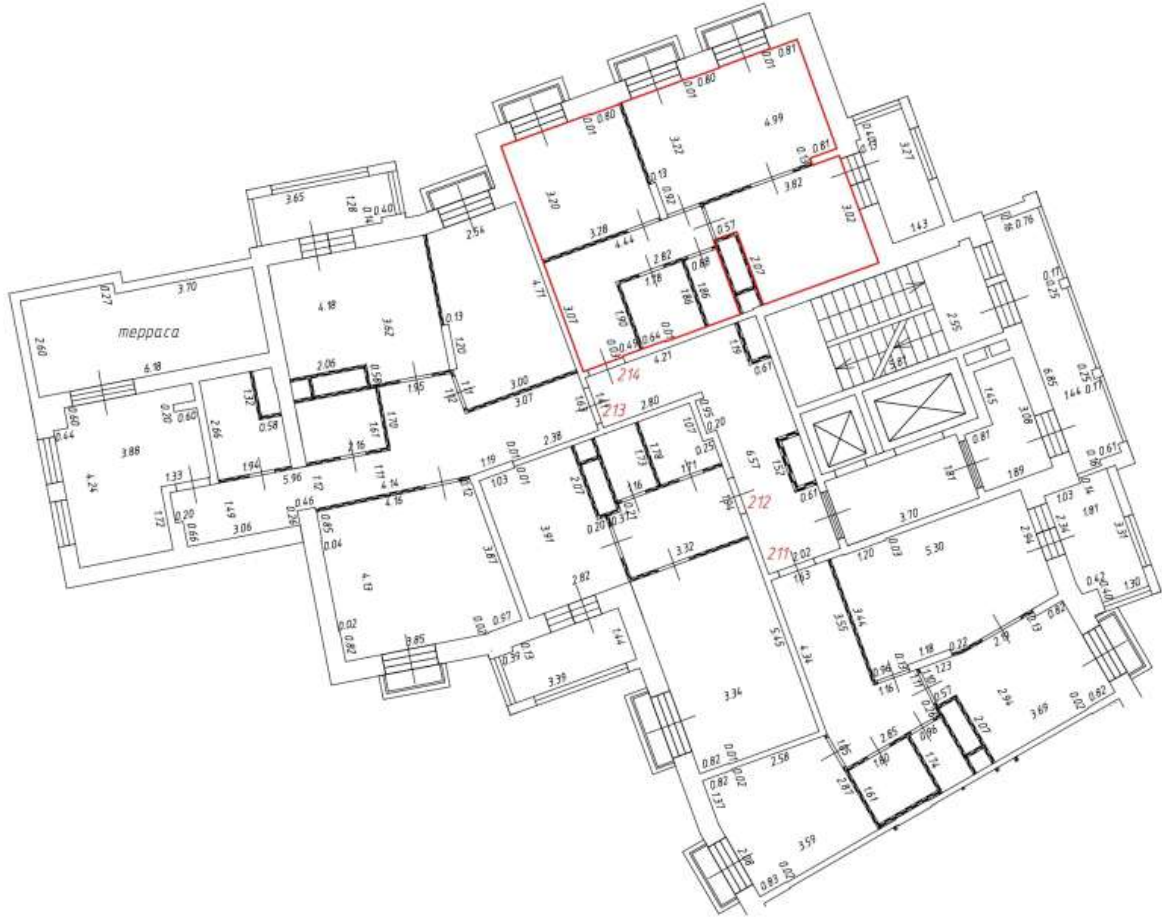
Условные обозначения:

-  — часть границы вновь образованного помещения
- 1** — номер помещения
- 6.50 — линейный размер
-  — стена с дверью
-  — стена с окном и дверью
-  — перегородка
-  — конструкция транзитных коммуникаций
-  — балкон
-  — лифтовая шахта
-  — лоджии
-  — лоджии
-  — терраса
-  — лестница

Масштаб: 1:200

Фрагмент плана этажа

11 этаж
4 подъезд



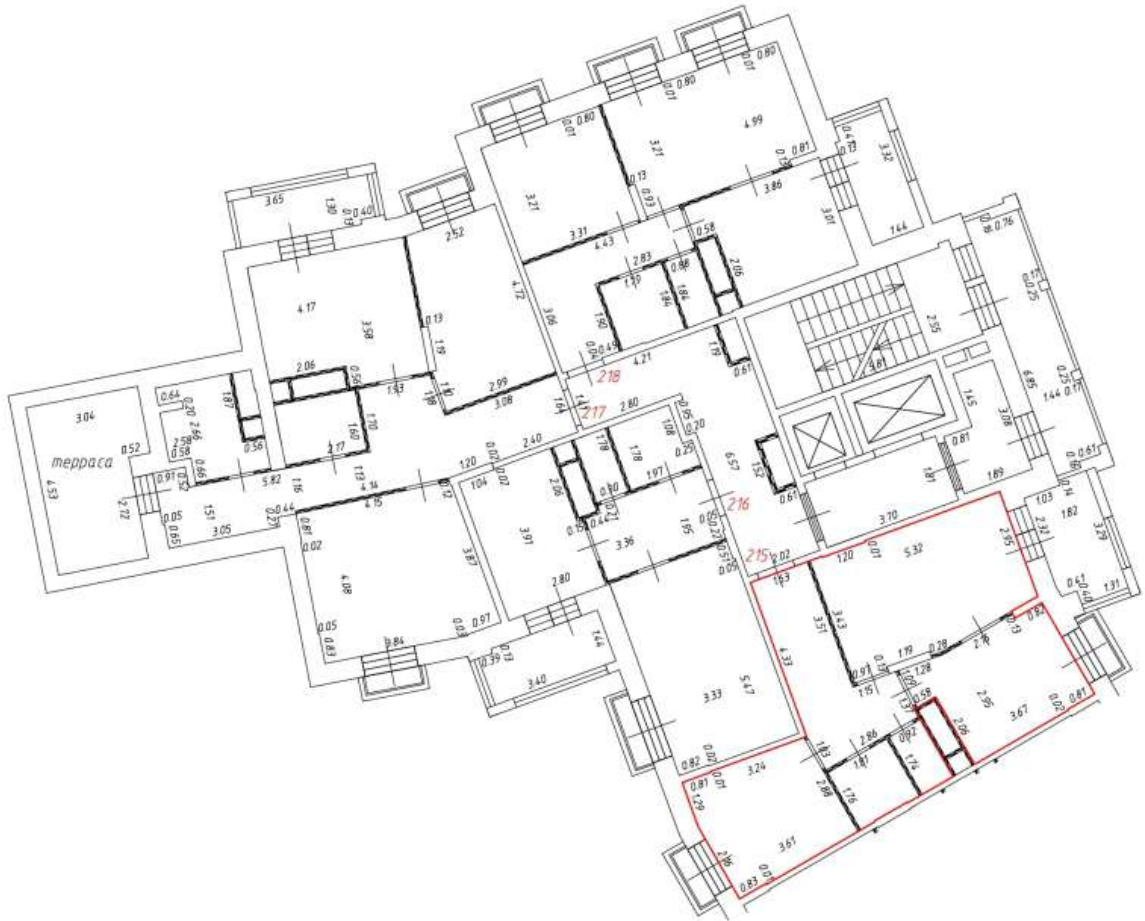
Условные обозначения:

-  – часть границы вновь образованного помещения
- 1**
6.50
 – номер помещения
-  – линейный размер
-  – стена с дверью
-  – стена с окном и дверью
-  – перегородка
-  – конструкция транзитных коммуникаций
-  – балкон
-  – лифтовая шахта
-  – лоджии
-  – лоджии
-  – терраса
-  – лестница










Масштаб: 1:200

Фрагмент плана этажа

12 этаж
4 подъезд

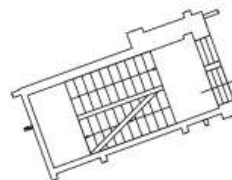


Условные обозначения:

-  - часть границы вновь образованного помещения
- 1** - номер помещения
- 6.50 - линейный размер
-  - стена с дверью
-  - стена с окном и дверью
-  - перегородка
-  - конструкция транзитных коммуникаций
-  - балкон
-  - лифтовая шахта
-  - лоджии
-  - лоджии



- терраса

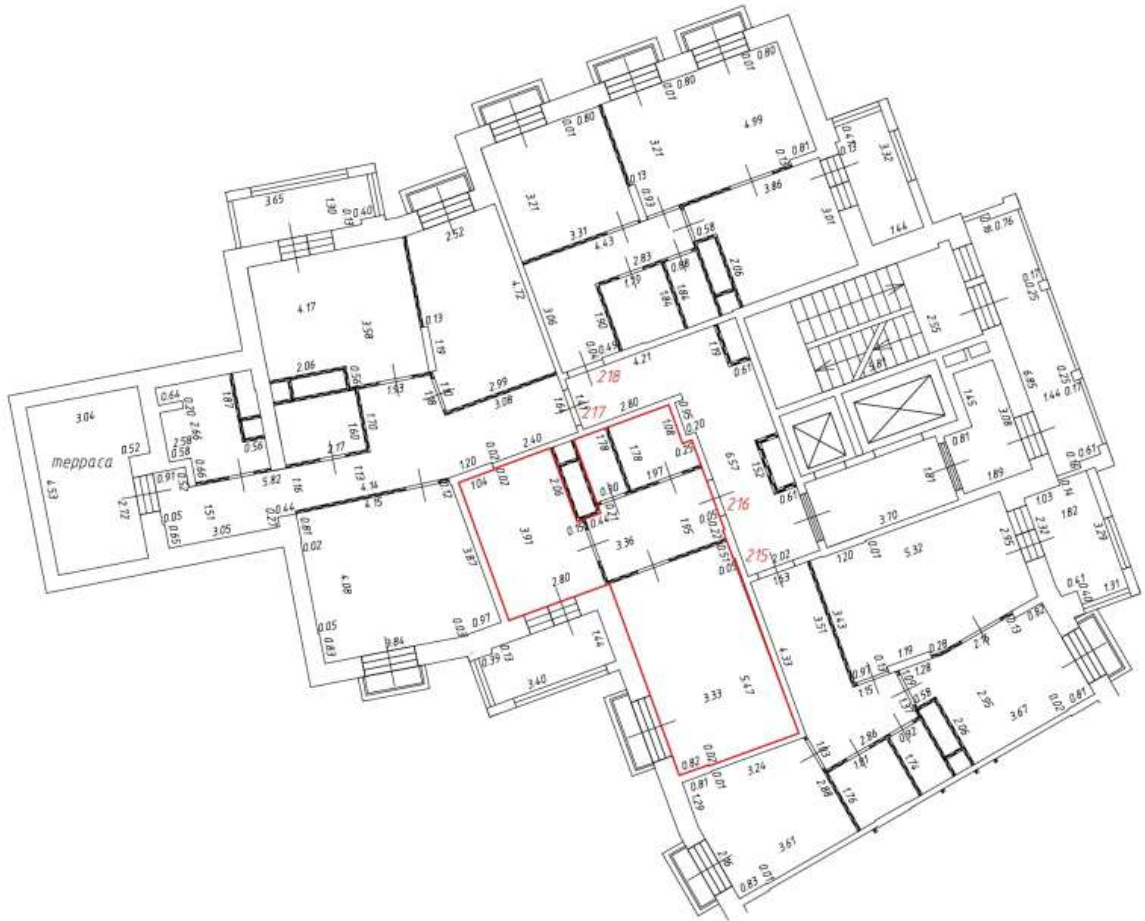


- лестница










Масштаб: 1:200

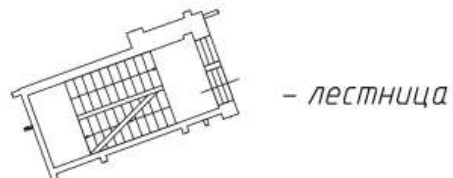
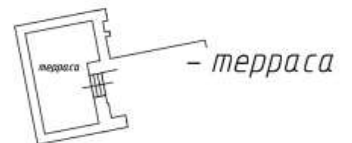
Фрагмент плана этажа

12 этаж
4 подъезд



Условные обозначения:

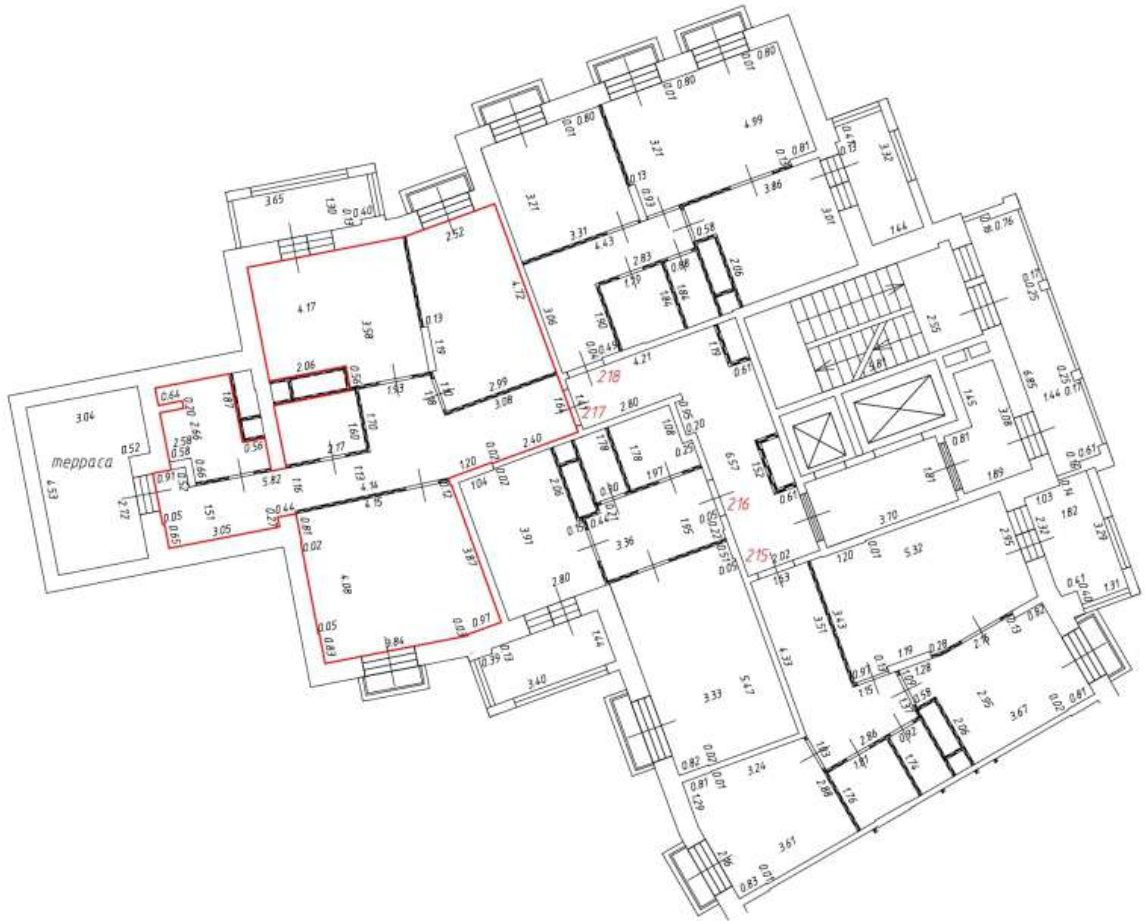
-  - часть границы вновь образованного помещения
- 1** - номер помещения
- 6.50 - линейный размер
-  - стена с дверью
-  - стена с окном и дверью
-  - перегородка
-  - конструкция транзитных коммуникаций
-  - балкон
-  - лифтовая шахта
-  - лоджии
-  - лоджии




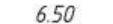







Масштаб: 1:200

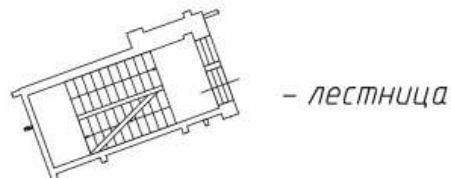
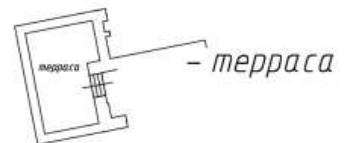
Фрагмент плана этажа

12 этаж
4 подъезд



Условные обозначения:

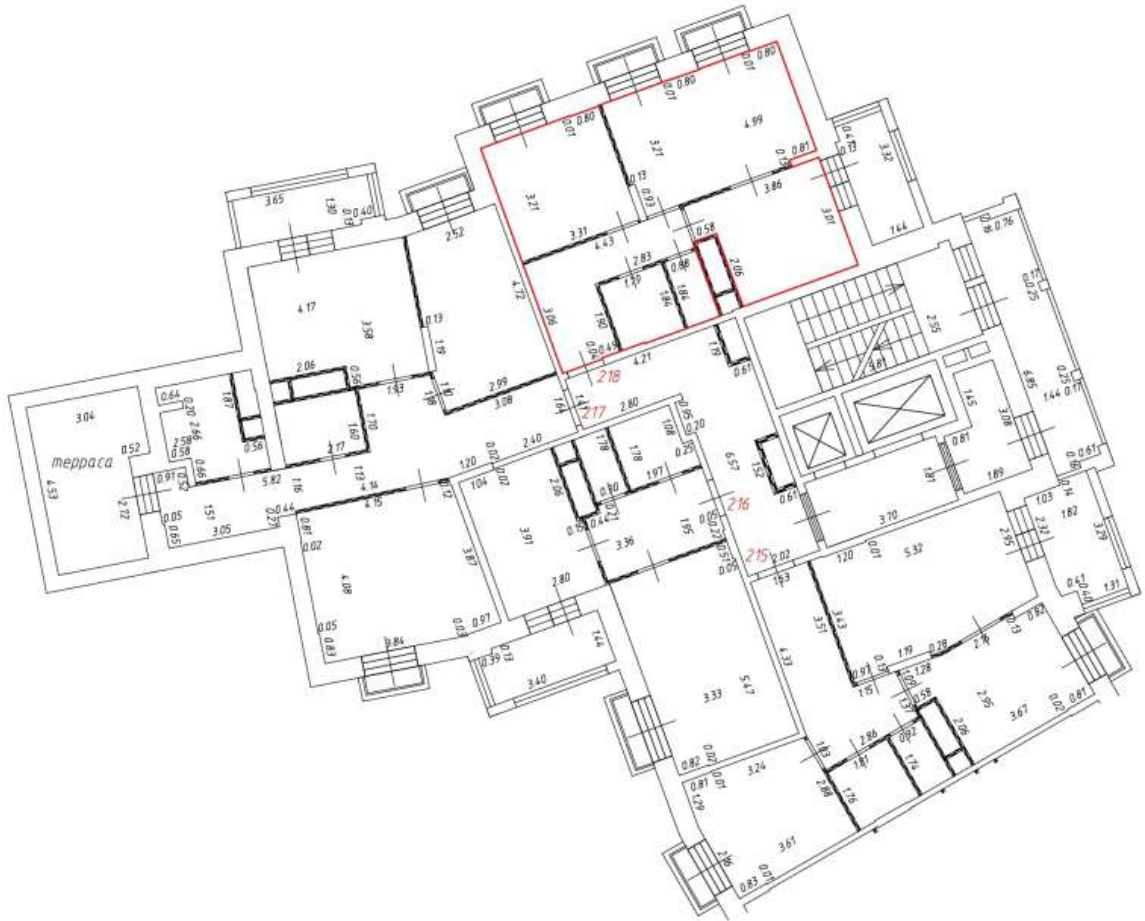
-  - часть границы вновь образованного помещения
- 1** - номер помещения
- 6.50 - линейный размер
-  - стена с дверью
-  - стена с окном и дверью
-  - перегородка
-  - конструкция транзитных коммуникаций
-  - балкон
-  - лифтовая шахта
-  - лоджии
-  - лоджии




Масштаб: 1:200

Фрагмент плана этажа

12 этаж
4 подъезд



Условные обозначения:

-  – часть границы вновь образованного помещения
-  1 – номер помещения
-  6.50 – линейный размер
-  – стена с дверью
-  – стена с окном и дверью
-  – перегородка
-  – конструкция транзитных коммуникаций
-  – балкон
-  – лифтовая шахта
-  – лоджии
-  – лоджии
-  – терраса
-  – лестница

Масштаб: 1:200

Фрагмент плана этажа

1 этаж
5 подъезд



Условные обозначения:

- | | |
|--------------------------------------------------------------------------------------|-----------------------------------------------|
|  | - часть границы вновь образованного помещения |
|  | - номер помещения |
|  | - линейный размер |
|  | - стена с дверью |
|  | - стена с окном и дверью |
|  | - перегородка |
|  | - стена с прямым |
|  | - конструкция транзитных коммуникаций |
|  | - балкон |
|  | - лифтовая шахта |
|  | - лестница |
|  | - лоджия |

Масштаб: 1:200

Фрагмент плана этажа

1 этаж
5 подъезд



Условные обозначения:

-  - часть границы вновь образованного помещения
-  - номер помещения
-  6.50 - линейный размер
-  - стена с дверью
-  - стена с окном и дверью
-  - перегородка
-  - стена с нишей
-  - конструкция транзитных коммуникаций
-  - балкон
-  - лифтовая шахта
-  - лестница
-  - лоджия

Масштаб: 1:200

Фрагмент плана этажа

1 этаж
5 подъезд



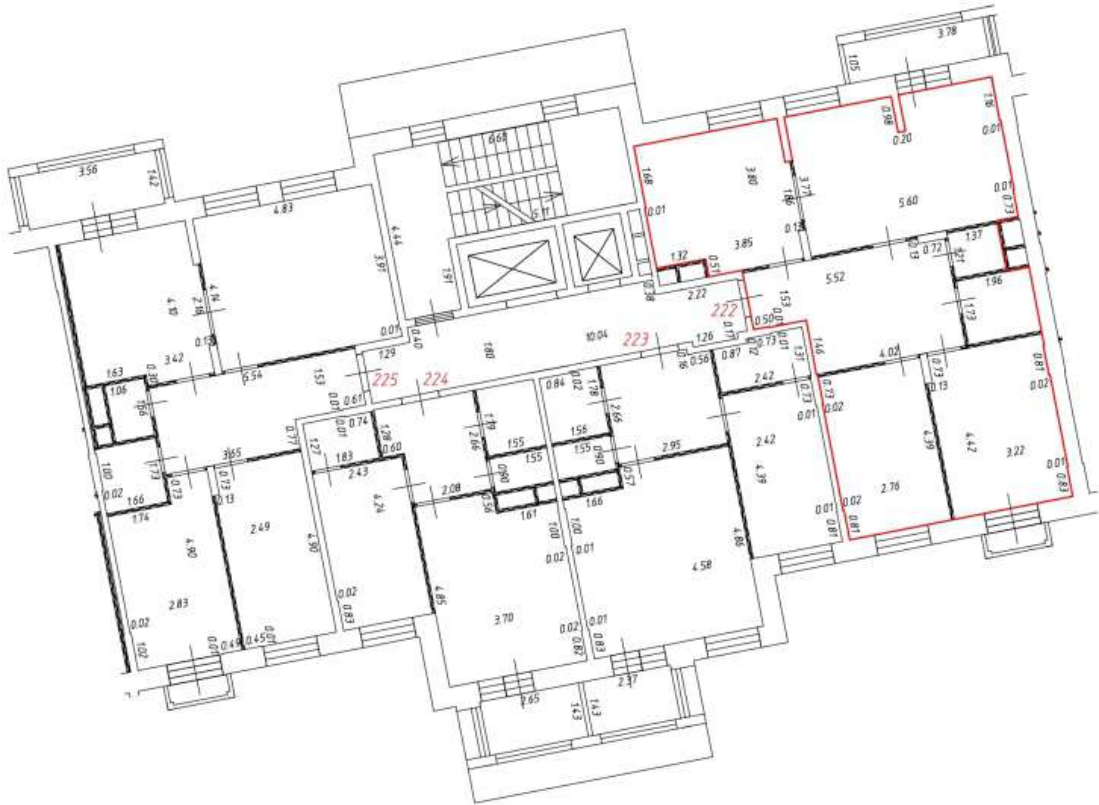
Условные обозначения:

-  - часть границы вновь образованного помещения
-  - номер помещения
-  6.50 - линейный размер
-  - стена с дверью
-  - стена с окном и дверью
-  - перегородка
-  - стена с нишей
-  - конструкция транзитных коммуникаций
-  - балкон
-  - лифтовая шахта
-  - лестница
-  - лоджия


Масштаб: 1:200

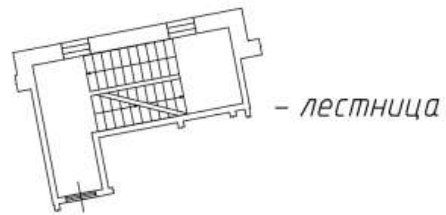
Фрагмент плана этажа

2 этаж
5 подъезд



Условные обозначения:

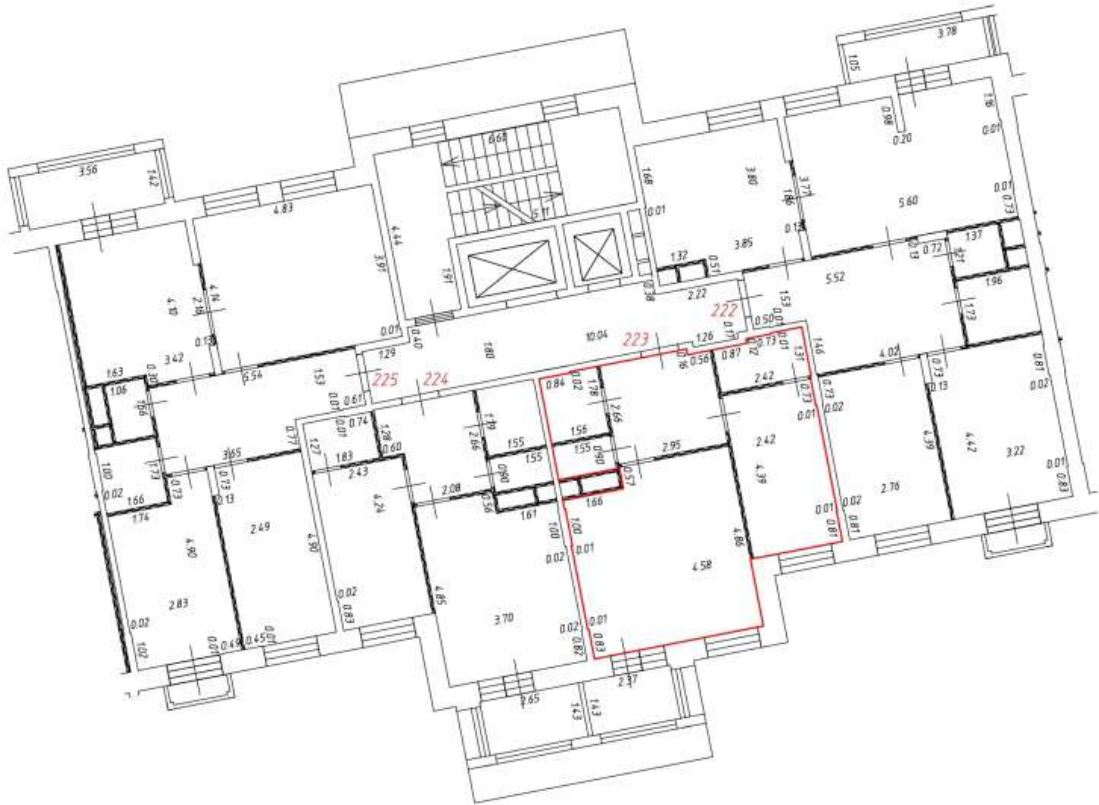
-  - часть границы вновь образованного помещения
-  - номер помещения
-  6.50 - линейный размер
-  - стена с дверью
-  - стена с окном и дверью
-  - перегородка
-  - конструкция транзитных коммуникаций
-  - балкон
-  - лифтовая шахта
-  - лоджия



Масштаб: 1:200

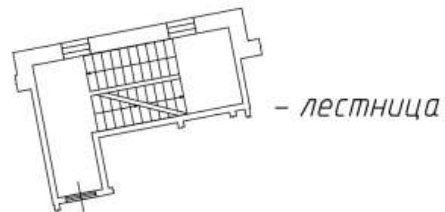
Фрагмент плана этажа

2 этаж
5 подъезд



Условные обозначения:

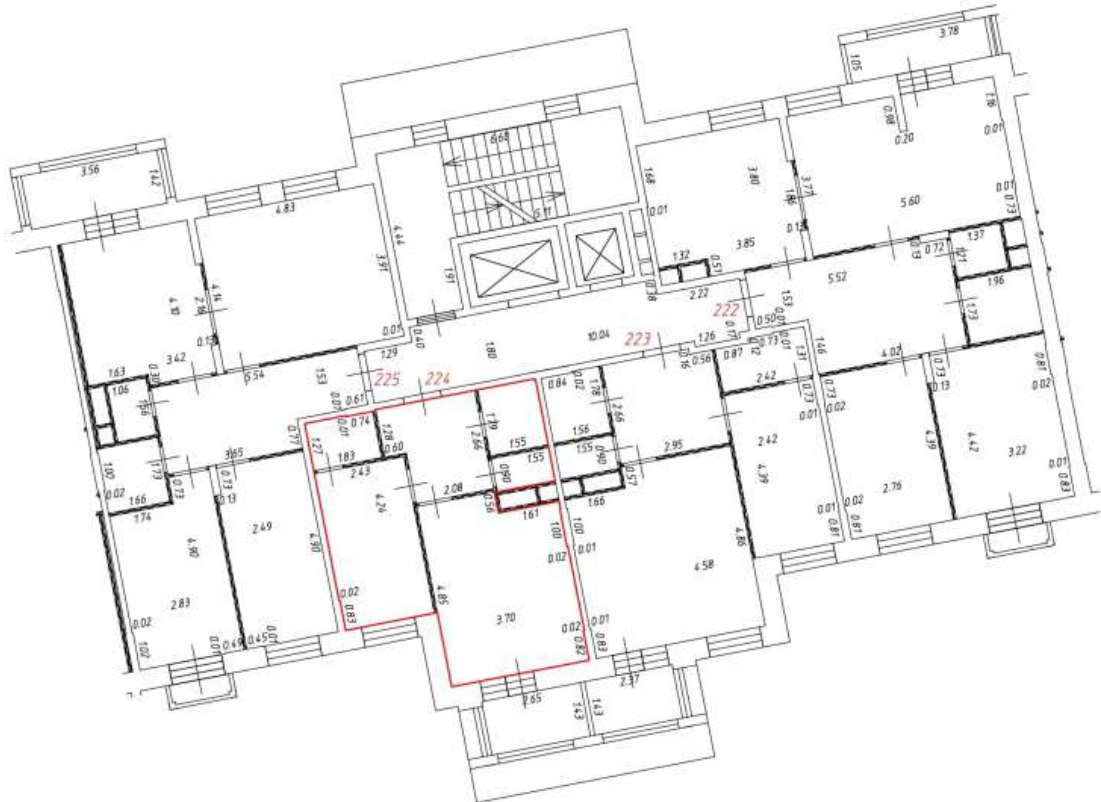
-  - часть границы вновь образованного помещения
-  - номер помещения
-  6.50 - линейный размер
-  - стена с дверью
-  - стена с окном и дверью
-  - перегородка
-  - конструкция транзитных коммуникаций
-  - балкон
-  - лифтовая шахта
-  - лоджия



Масштаб: 1:200

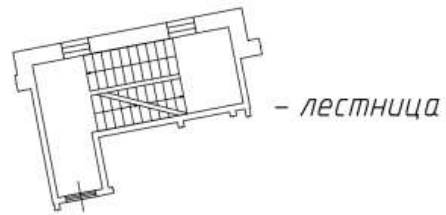
Фрагмент плана этажа

2 этаж
5 подъезд



Условные обозначения:

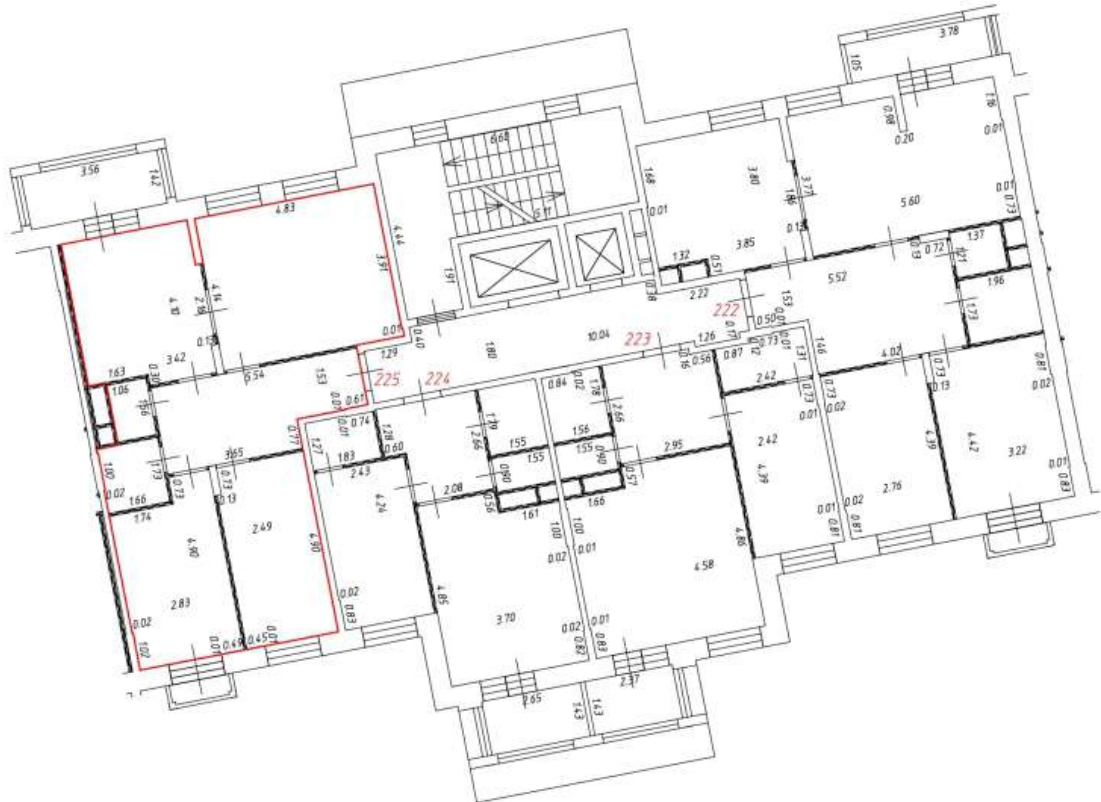
-  - часть границы вновь образованного помещения
- 1** - номер помещения
-  6.50 - линейный размер
-  - стена с дверью
-  - стена с окном и дверью
-  - перегородка
-  - конструкция транзитных коммуникаций
-  - балкон
-  - лифтовая шахта
-  - лоджия



Масштаб: 1:200

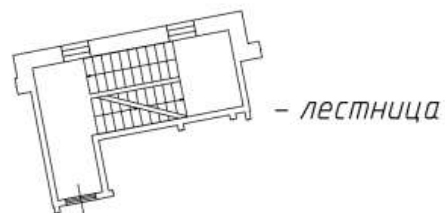
Фрагмент плана этажа

2 этаж
5 подъезд



Условные обозначения:

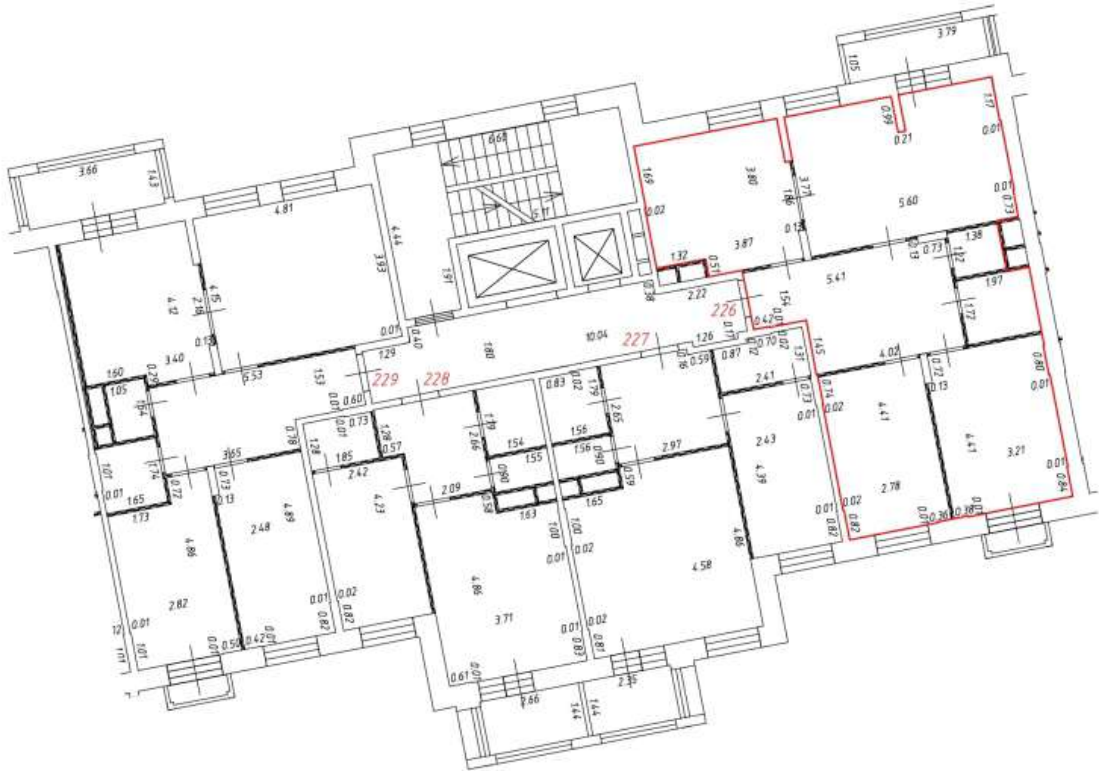
-  - часть границы вновь образованного помещения
- 1**
6.50 - номер помещения
-  - линейный размер
-  - стена с дверью
-  - стена с окном и дверью
-  - перегородка
-  - конструкция транзитных коммуникаций
-  - балкон
-  - лифтовая шахта
-  - лоджия



Масштаб: 1:200

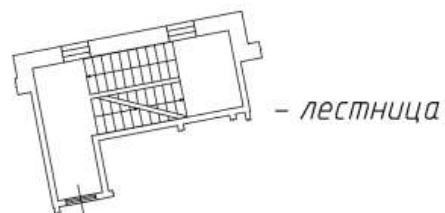
Фрагмент плана этажа

3 этаж
5 подъезд



Условные обозначения:

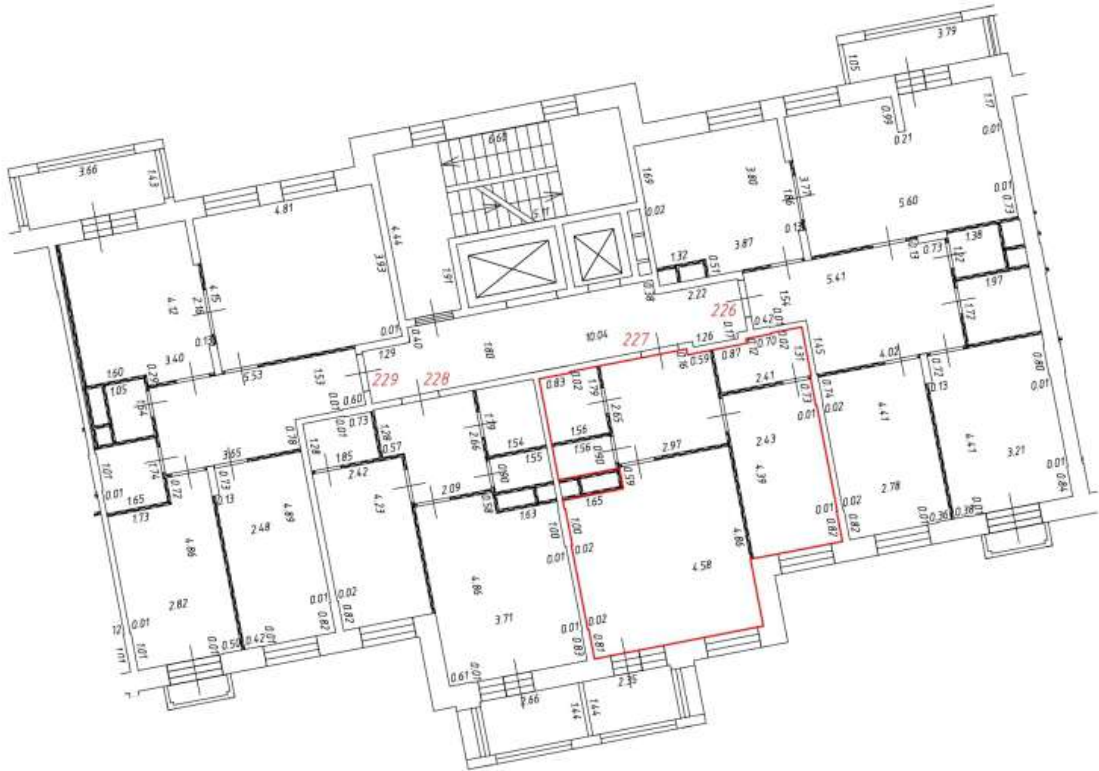
-  - часть границы вновь образованного помещения
- 1**
6.50
 - номер помещения
-  - линейный размер
-  - стена с дверью
-  - стена с окном и дверью
-  - перегородка
-  - конструкция транзитных коммуникаций
-  - балкон
-  - лифтовая шахта
-  - лоджии
-  - лоджии



Масштаб: 1:200

Фрагмент плана этажа

3 этаж
5 подъезд



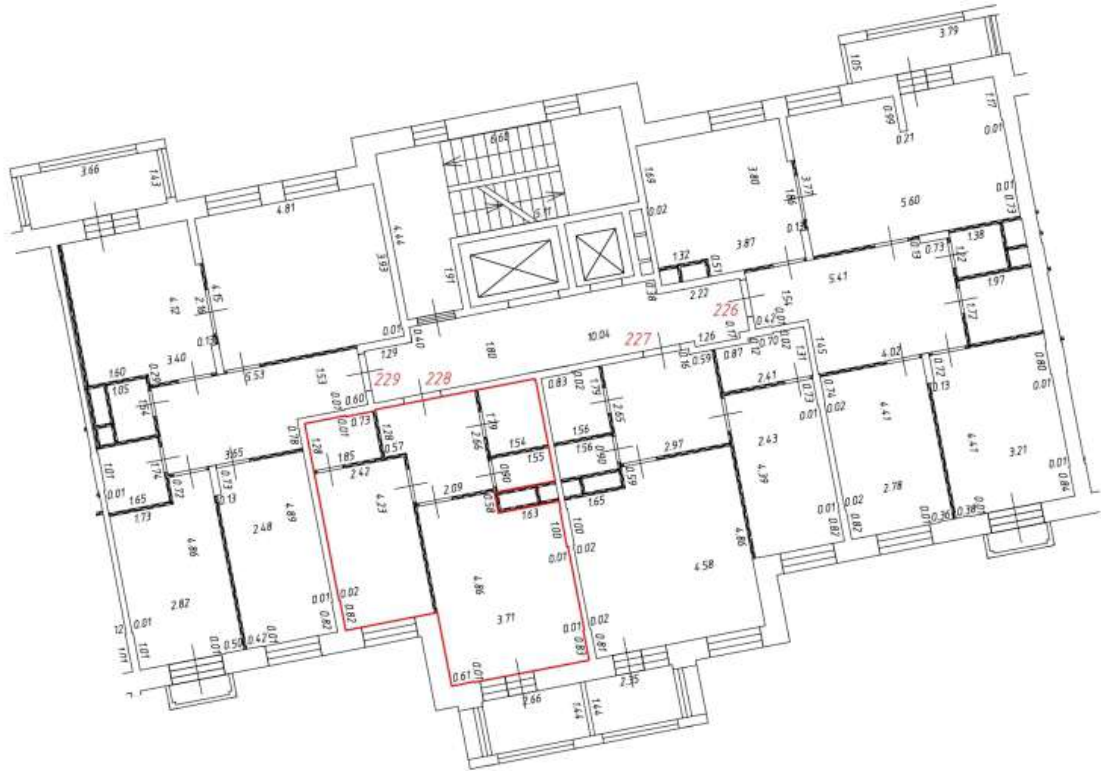
Условные обозначения:

-  - часть границы вновь образованного помещения
-  - номер помещения
-  6.50 - линейный размер
-  - стена с дверью
-  - стена с окном и дверью
-  - перегородка
-  - конструкция транзитных коммуникаций
-  - балкон
-  - лифтовая шахта
-  - лестница
-  - лоджии
- 

Масштаб: 1:200

Фрагмент плана этажа

3 этаж
5 подъезд



Условные обозначения:

-  - часть границы вновь образованного помещения
- 1**
6.50 - номер помещения
-  - линейный размер
-  - стена с дверью
-  - стена с окном и дверью
-  - перегородка
-  - конструкция транзитных коммуникаций
-  - балкон
-  - лифтовая шахта
-  - лестница
-  - лоджии





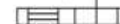

Масштаб: 1:200

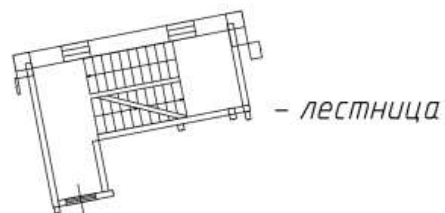
Фрагмент плана этажа

3 этаж
5 подъезд



Условные обозначения:

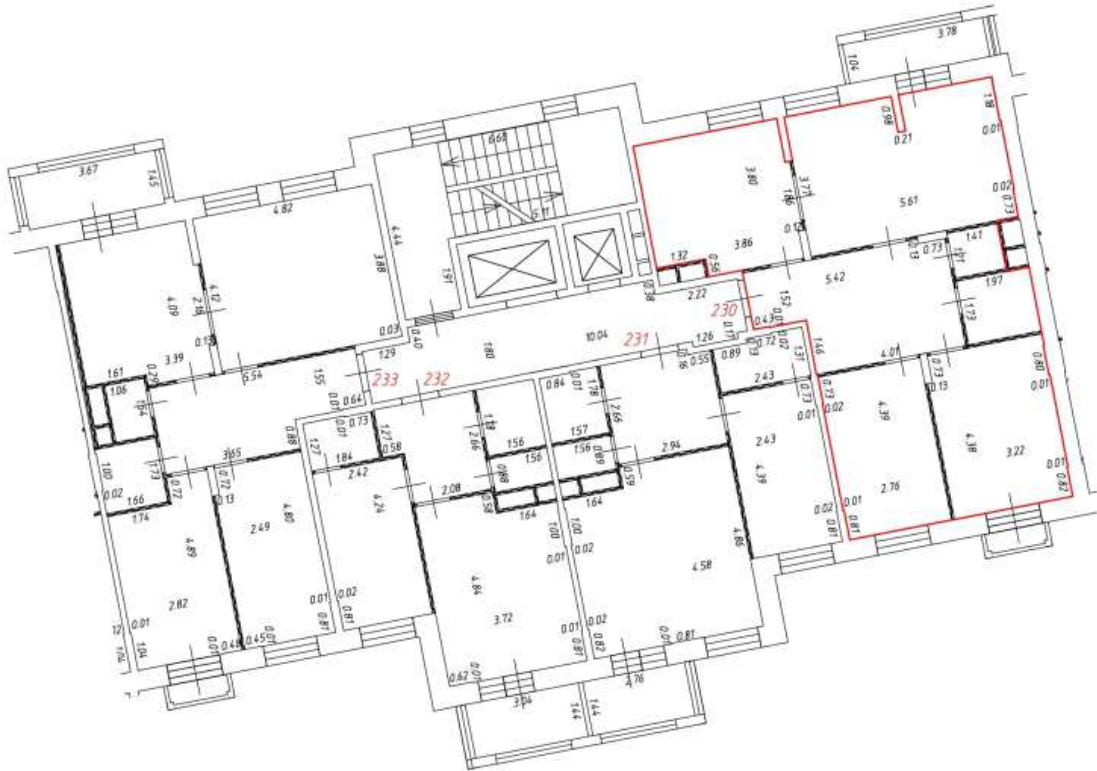
-  - часть границы вновь образованного помещения
-  - номер помещения
-  6.50 - линейный размер
-  - стена с дверью
-  - стена с окном и дверью
-  - перегородка



Масштаб: 1:200

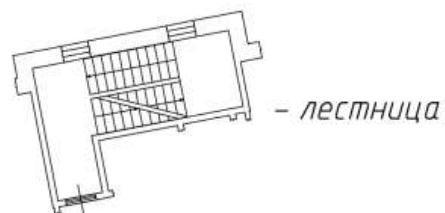
Фрагмент плана этажа

4 этаж
5 подъезд



Условные обозначения:

-  - часть границы вновь образованного помещения
-  - номер помещения
-  6.50 - линейный размер
-  - стена с дверью
-  - стена с окном и дверью
-  - перегородка
-  - конструкция транзитных коммуникаций
-  - балкон
-  - лифтовая шахта
-  - лоджии
-  - лоджии



Масштаб: 1:200

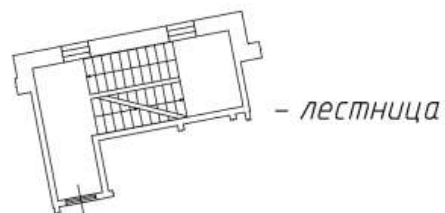
Фрагмент плана этажа

4 этаж
5 подъезд



Условные обозначения:

-  - часть границы вновь образованного помещения
-  - номер помещения
-  6.50 - линейный размер
-  - стена с дверью
-  - стена с окном и дверью
-  - перегородка
-  - конструкция транзитных коммуникаций
-  - балкон
-  - лифтовая шахта
-  - лоджии
-  - лоджии



Масштаб: 1:200

Фрагмент плана этажа

4 этаж
5 подъезд



Условные обозначения:

-  - часть границы вновь образованного помещения
- 1**
6.50
 - номер помещения
-  - линейный размер
-  - стена с дверью
-  - стена с окном и дверью
-  - перегородка
-  - конструкция транзитных коммуникаций
-  - балкон
-  - лифтовая шахта
-  - лестница
-  - лоджии
-  - лоджии

Масштаб: 1:200

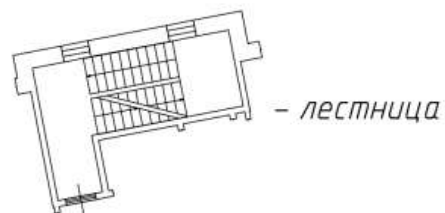
Фрагмент плана этажа

4 этаж
5 подъезд



Условные обозначения:

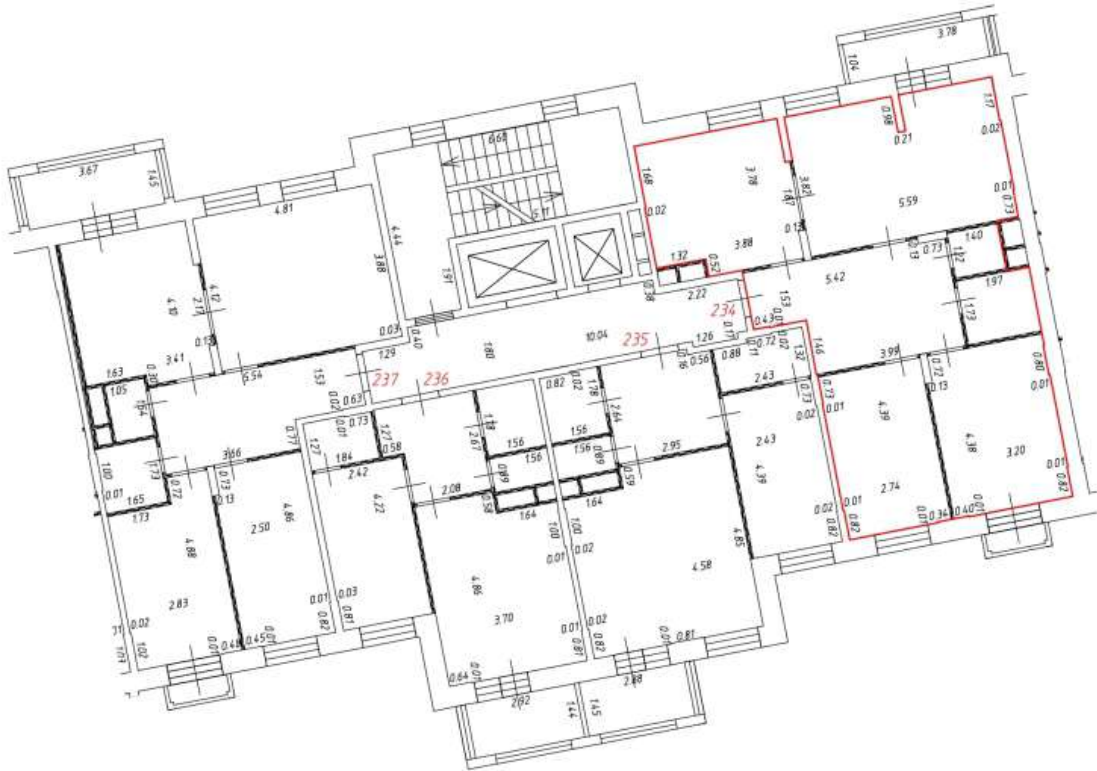
-  - часть границы вновь образованного помещения
- 1**
6.50
 - номер помещения
-  - линейный размер
-  - стена с дверью
-  - стена с окном и дверью
-  - перегородка
-  - конструкция транзитных коммуникаций
-  - балкон
-  - лифтовая шахта
-  - лоджии
-  - лоджии



Масштаб: 1:200

Фрагмент плана этажа

5 этаж
5 подъезд



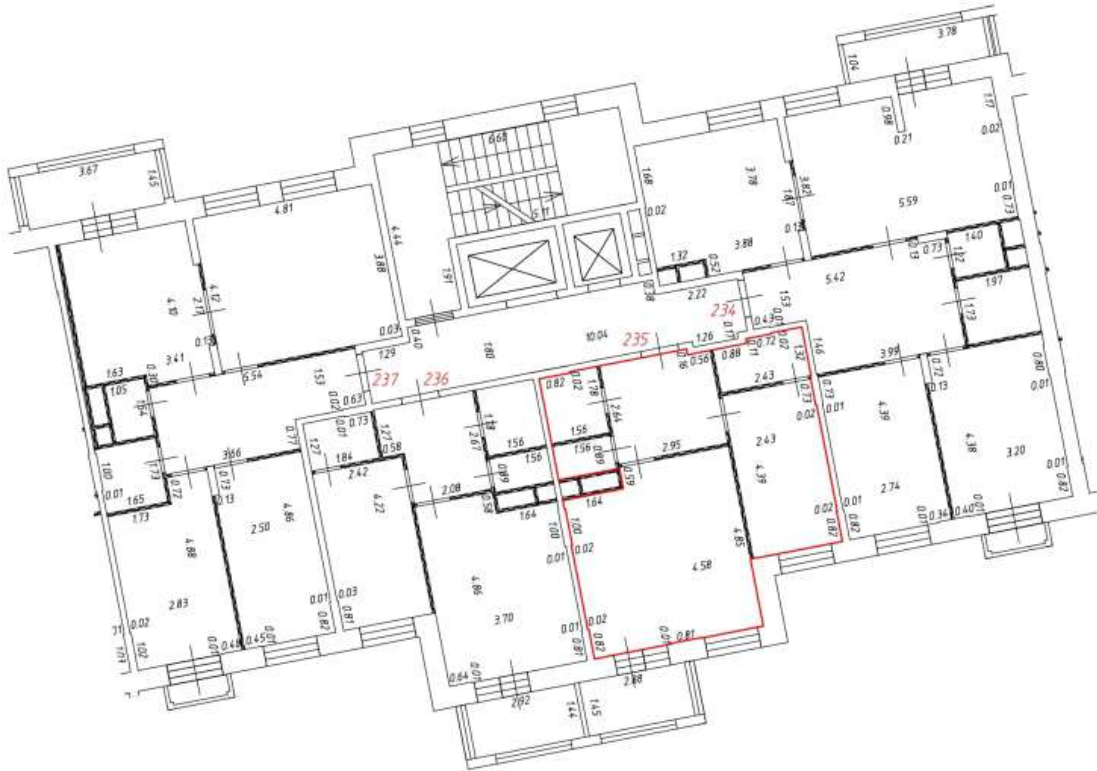
Условные обозначения:

-  - часть границы вновь образованного помещения
-  - номер помещения
-  6.50 - линейный размер
-  - стена с дверью
-  - стена с окном и дверью
-  - перегородка
-  - конструкция транзитных коммуникаций
-  - балкон
-  - лифтовая шахта
-  - лестница
-  - лоджии
-  - лоджии

Масштаб: 1:200

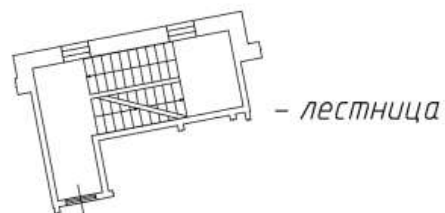
Фрагмент плана этажа

5 этаж
5 подъезд



Условные обозначения:

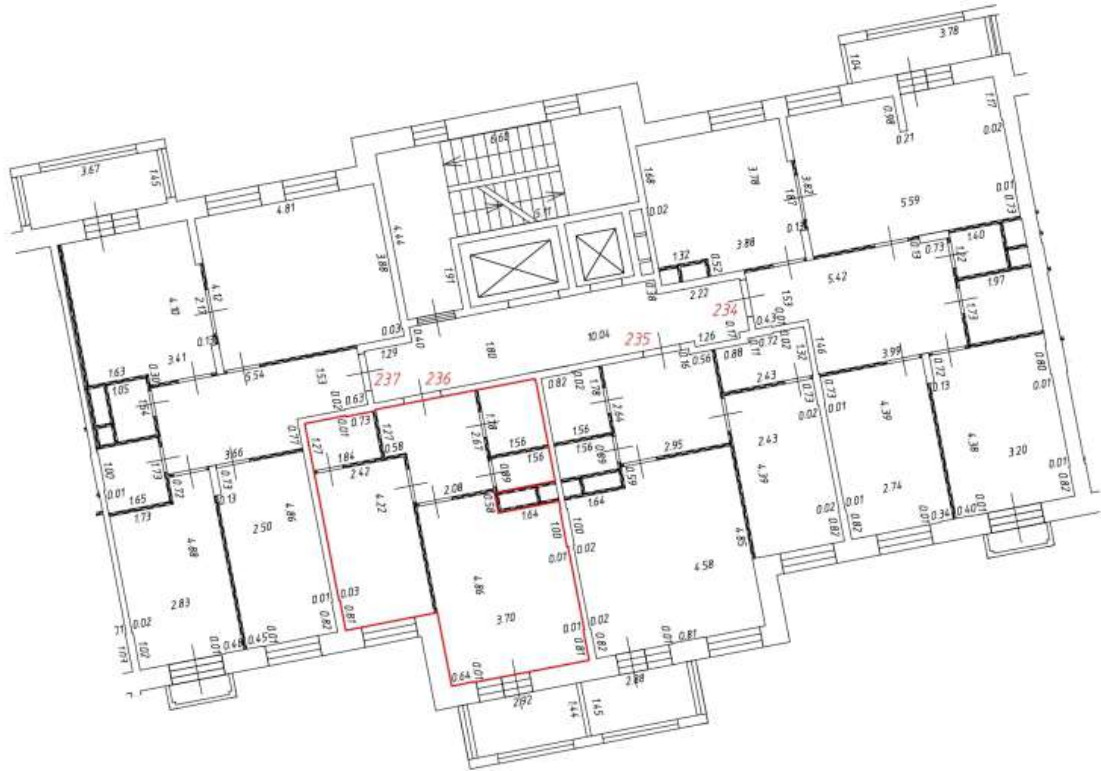
-  - часть границы вновь образованного помещения
- 1** - номер помещения
- 6.50 - линейный размер
-  - стена с дверью
-  - стена с окном и дверью
-  - перегородка
-  - конструкция транзитных коммуникаций
-  - балкон
-  - лифтовая шахта
-  - лоджии
-  - лоджии



Масштаб: 1:200

Фрагмент плана этажа

5 этаж
5 подъезд



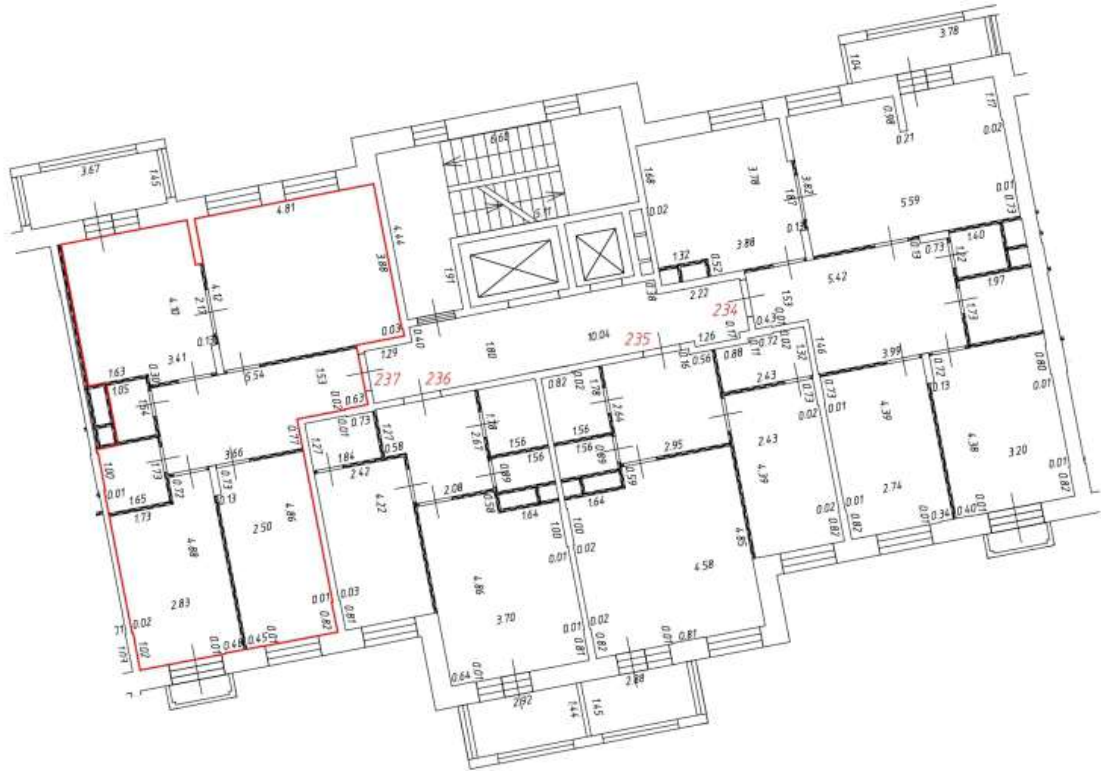
Условные обозначения:

-  - часть границы вновь образованного помещения
- 1**
6.50
 - номер помещения
-  - линейный размер
-  - стена с дверью
-  - стена с окном и дверью
-  - перегородка
-  - конструкция транзитных коммуникаций
-  - балкон
-  - лифтовая шахта
-  - лестница
-  - лоджии
-  - лоджии

Масштаб: 1:200

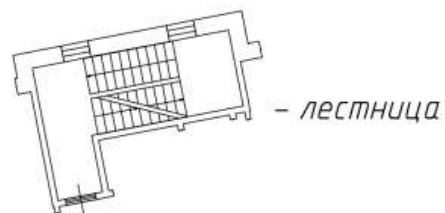
Фрагмент плана этажа

5 этаж
5 подъезд



Условные обозначения:

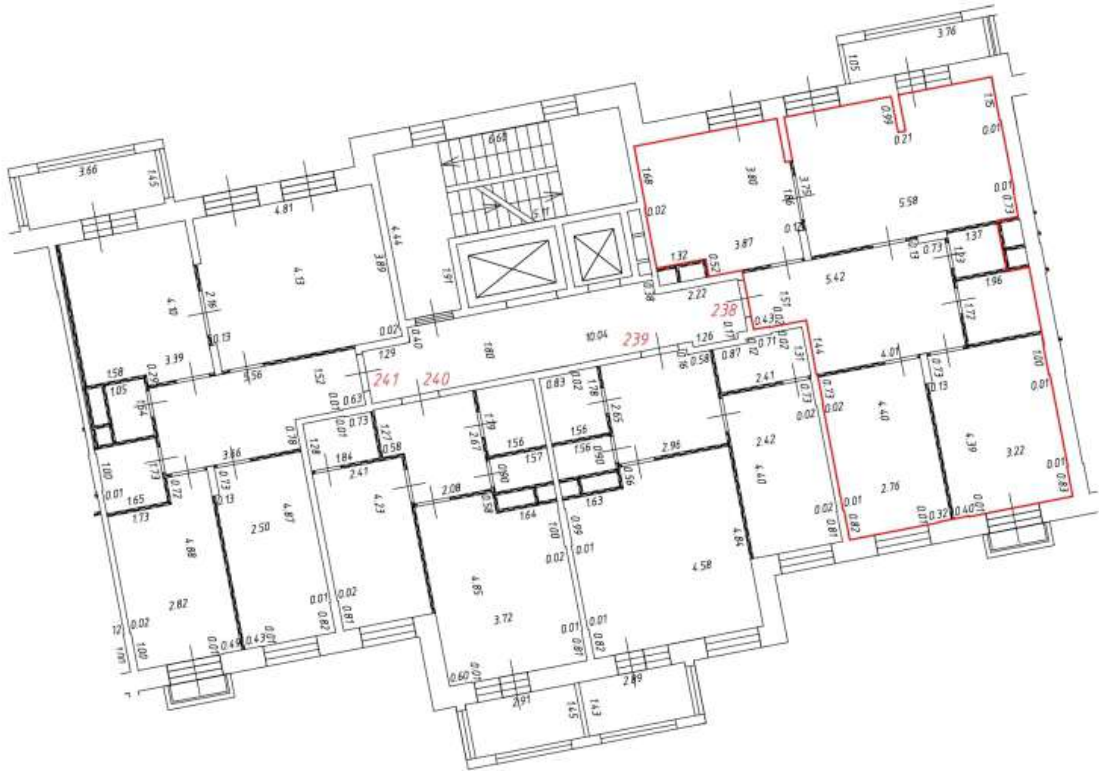
-  - часть границы вновь образованного помещения
-  - номер помещения
-  6.50 - линейный размер
-  - стена с дверью
-  - стена с окном и дверью
-  - перегородка
-  - конструкция транзитных коммуникаций
-  - балкон
-  - лифтовая шахта
-  - лоджии
-  - лоджии



Масштаб: 1:200

Фрагмент плана этажа

6 этаж
5 подъезд



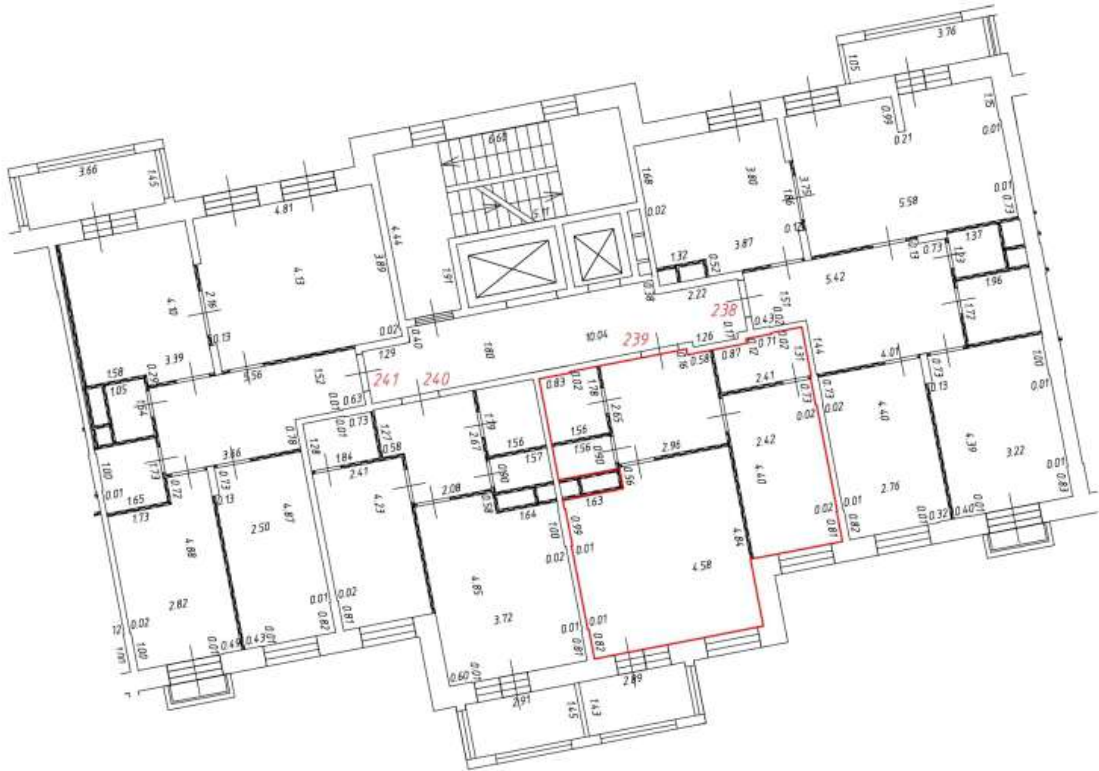
Условные обозначения:

-  - часть границы вновь образованного помещения
-  - номер помещения
-  6.50 - линейный размер
-  - стена с дверью
-  - стена с окном и дверью
-  - перегородка
-  - конструкция транзитных коммуникаций
-  - балкон
-  - лифтовая шахта
-  - лестница
-  - балкон
-  - лифтовая шахта
-  - балкон
-  - балкон
-  - балкон
-  - балкон
-  - балкон
-  - балкон
-  - балкон
-  - балкон

Масштаб: 1:200

Фрагмент плана этажа

6 этаж
5 подъезд



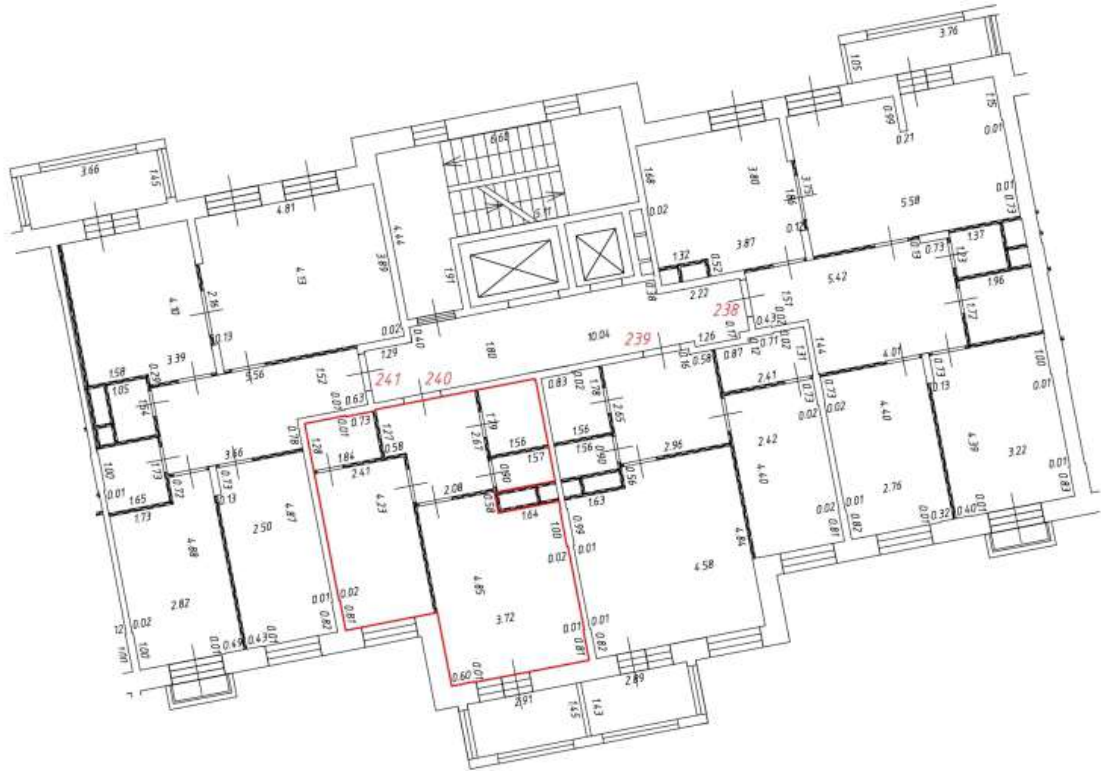
Условные обозначения:

-  - часть границы вновь образованного помещения
-  - номер помещения
-  6.50 - линейный размер
-  - стена с дверью
-  - стена с окном и дверью
-  - перегородка
-  - конструкция транзитных коммуникаций
-  - балкон
-  - лифтовая шахта
-  - лестница
-  - лоджии
-  - лоджии

Масштаб: 1:200

Фрагмент плана этажа

6 этаж
5 подъезд



Условные обозначения:

-  - часть границы вновь образованного помещения
- 1**
6.50
 - номер помещения
-  - линейный размер
-  - стена с дверью
-  - стена с окном и дверью
-  - перегородка
-  - конструкция транзитных коммуникаций
-  - балкон
-  - лифтовая шахта
-  - лестница
-  - лоджии

Масштаб: 1:200

Фрагмент плана этажа

6 этаж
5 подъезд



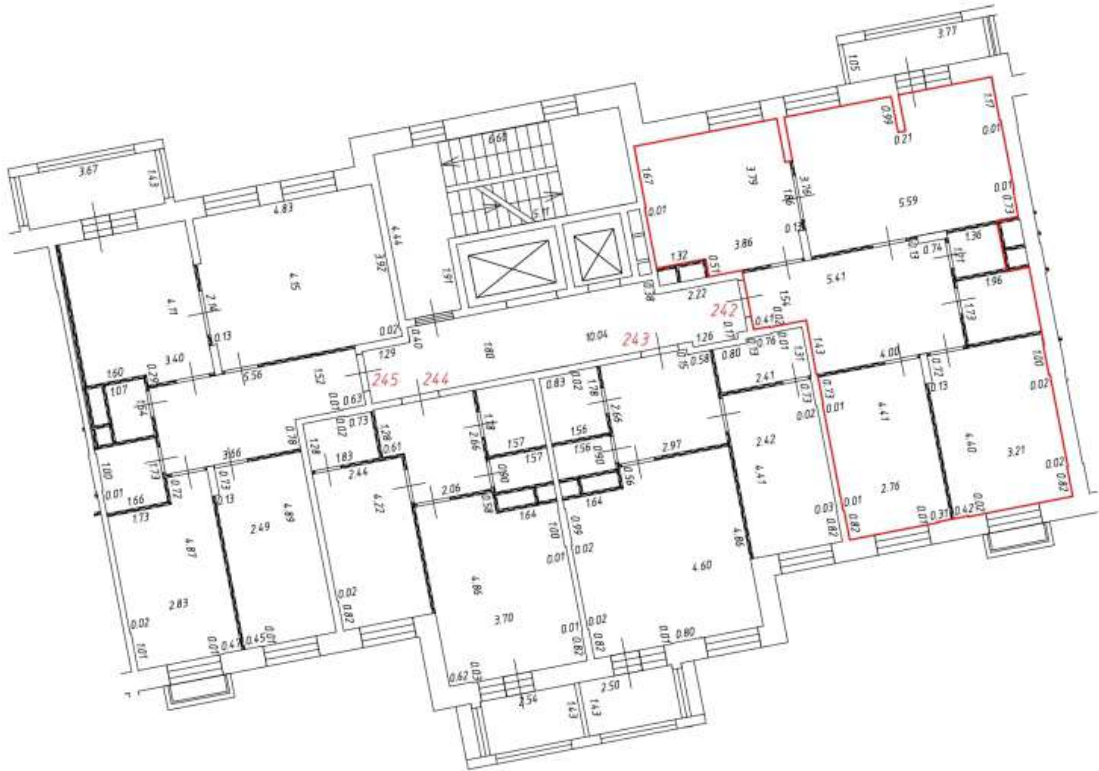
Условные обозначения:

-  - часть границы вновь образованного помещения
- 1**
6.50
 - линейный размер
-  - стена с дверью
-  - стена с окном и дверью
-  - перегородка
-  - конструкция транзитных коммуникаций
-  - балкон
-  - лифтовая шахта
-  - лестница
-  - лоджии

Масштаб: 1:200

Фрагмент плана этажа

7 этаж
5 подъезд



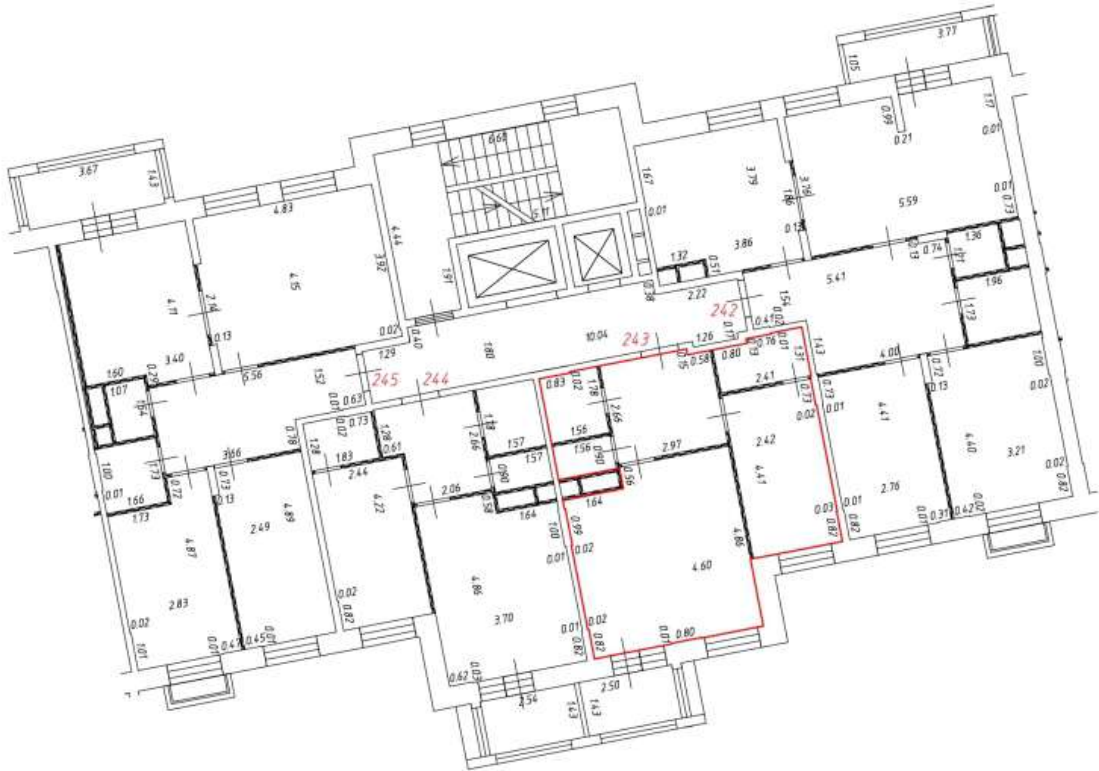
Условные обозначения:

-  - часть границы вновь образованного помещения
-  - номер помещения
-  6.50 - линейный размер
-  - стена с дверью
-  - стена с окном и дверью
-  - перегородка
-  - конструкция транзитных коммуникаций
-  - балкон
-  - лифтовая шахта
-  - лестница
-  - лоджии
-  - лоджии

Масштаб: 1:200

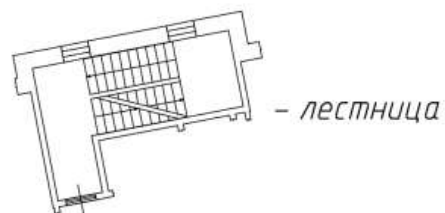
Фрагмент плана этажа

7 этаж
5 подъезд



Условные обозначения:

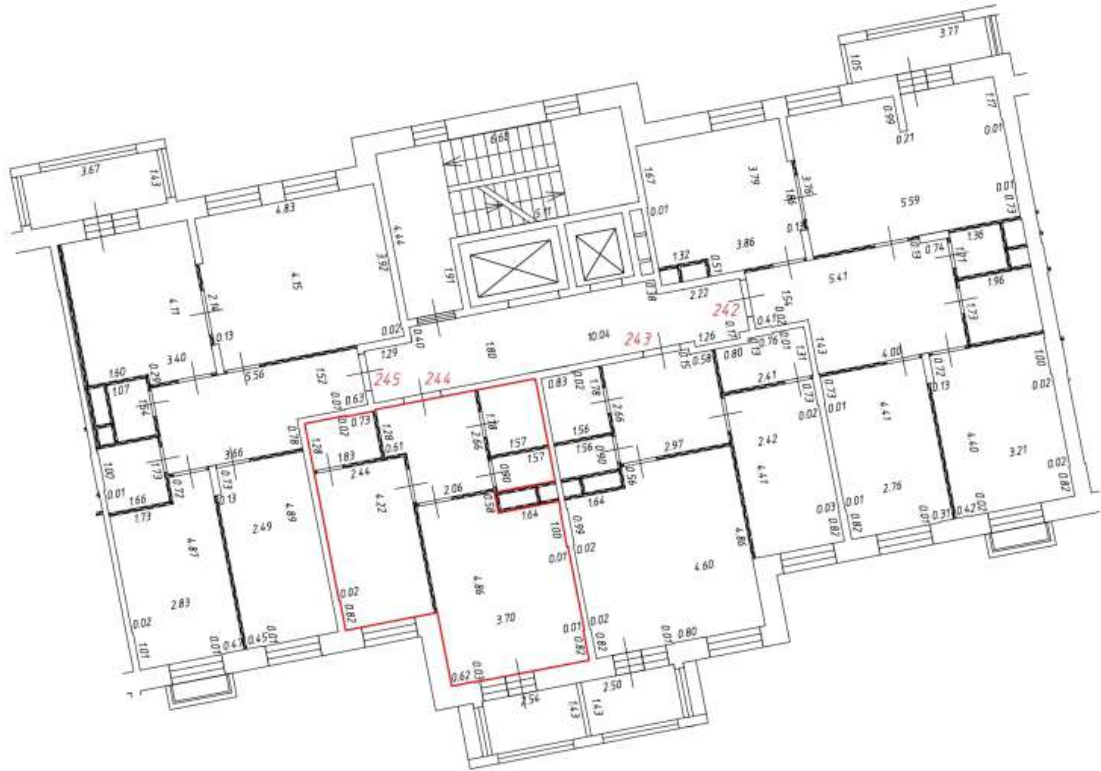
-  - часть границы вновь образованного помещения
-  - номер помещения
-  6.50 - линейный размер
-  - стена с дверью
-  - стена с окном и дверью
-  - перегородка
-  - конструкция транзитных коммуникаций
-  - балкон
-  - лифтовая шахта
-  - лоджии
-  - лоджии



Масштаб: 1:200

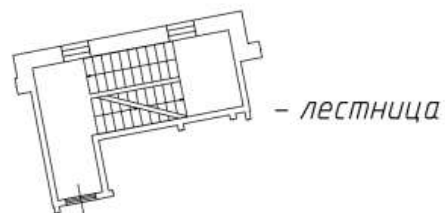
Фрагмент плана этажа

7 этаж
5 подъезд



Условные обозначения:

-  - часть границы вновь образованного помещения
- 1** - номер помещения
- 6.50** - линейный размер
-  - стена с дверью
-  - стена с окном и дверью
-  - перегородка
-  - конструкция транзитных коммуникаций
-  - балкон
-  - лифтовая шахта
-  - лоджии
-  - лоджии



Масштаб: 1:200

Фрагмент плана этажа

1 этаж
9 подъезд



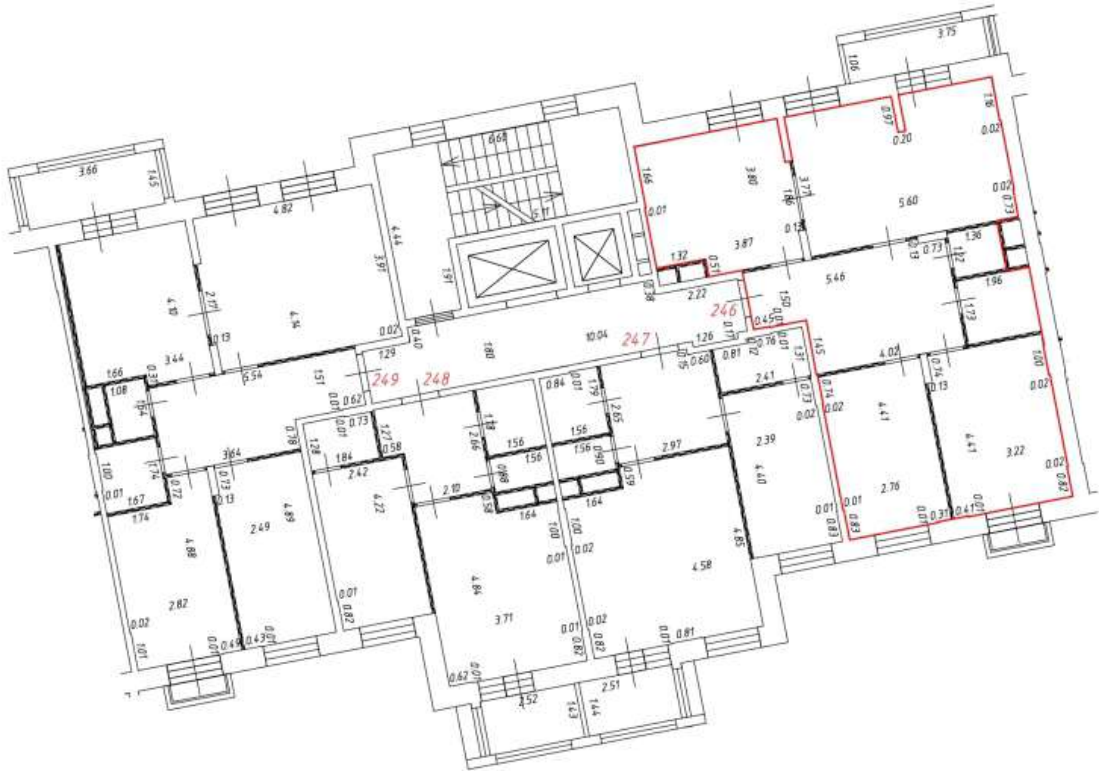
Условные обозначения:

- | | | | |
|-------------------------------------------------------------------------------------|-----------------------------------------------|--------------------------------------------------------------------------------------|---------------------------------------|
|  | - часть границы вновь образованного помещения |  | - лестница |
|  | - номер помещения |  | - терраса |
|  | - линейный размер |  | |
|  | - стена с дверью |  | - стена с прямым |
|  | - стена с окном и дверью |  | - конструкция транзитных коммуникаций |
|  | - перегородка |  | - балкон |
|  | - стена с прямым |  | - лифтовая шахта |
|  | - конструкция транзитных коммуникаций |  | - лоджия |
|  | - балкон | | |
|  | - лифтовая шахта | | |

Масштаб: 1:200

Фрагмент плана этажа

8 этаж
5 подъезд



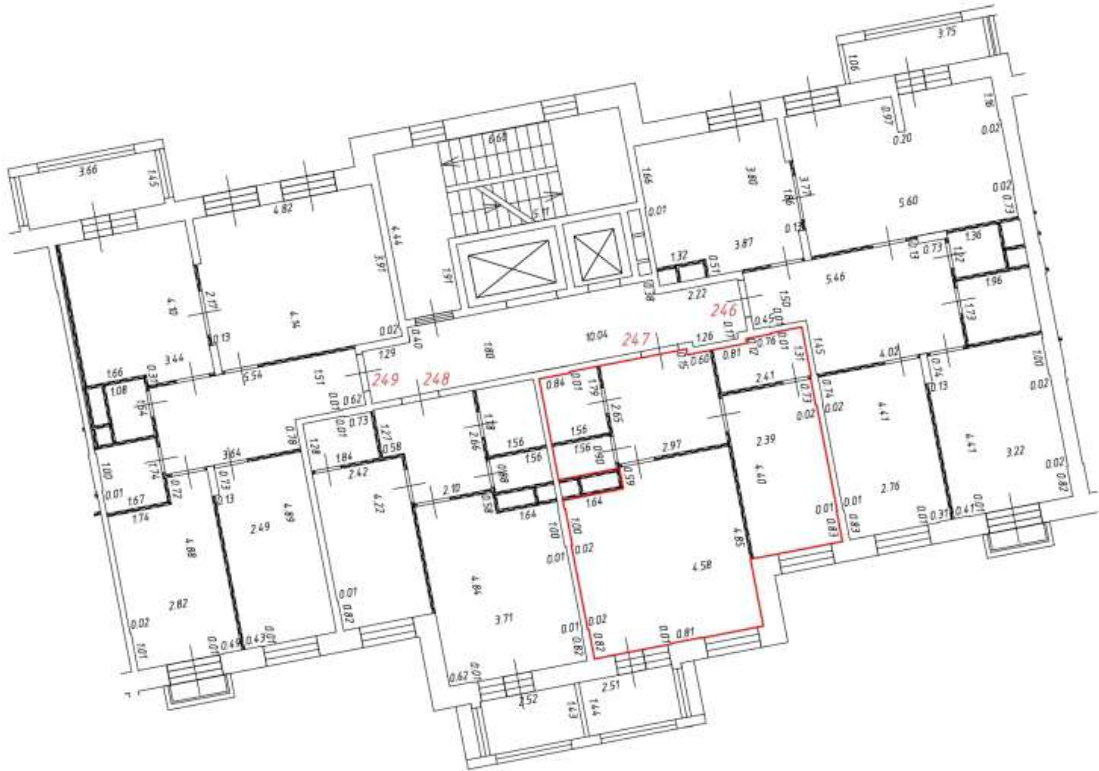
Условные обозначения:

-  - часть границы вновь образованного помещения
-  - номер помещения
-  6.50 - линейный размер
-  - стена с дверью
-  - стена с окном и дверью
-  - перегородка
-  - конструкция транзитных коммуникаций
-  - балкон
-  - лифтовая шахта
-  - лестница
-  - лоджии
-  - лоджии

Масштаб: 1:200

Фрагмент плана этажа

8 этаж
5 подъезд



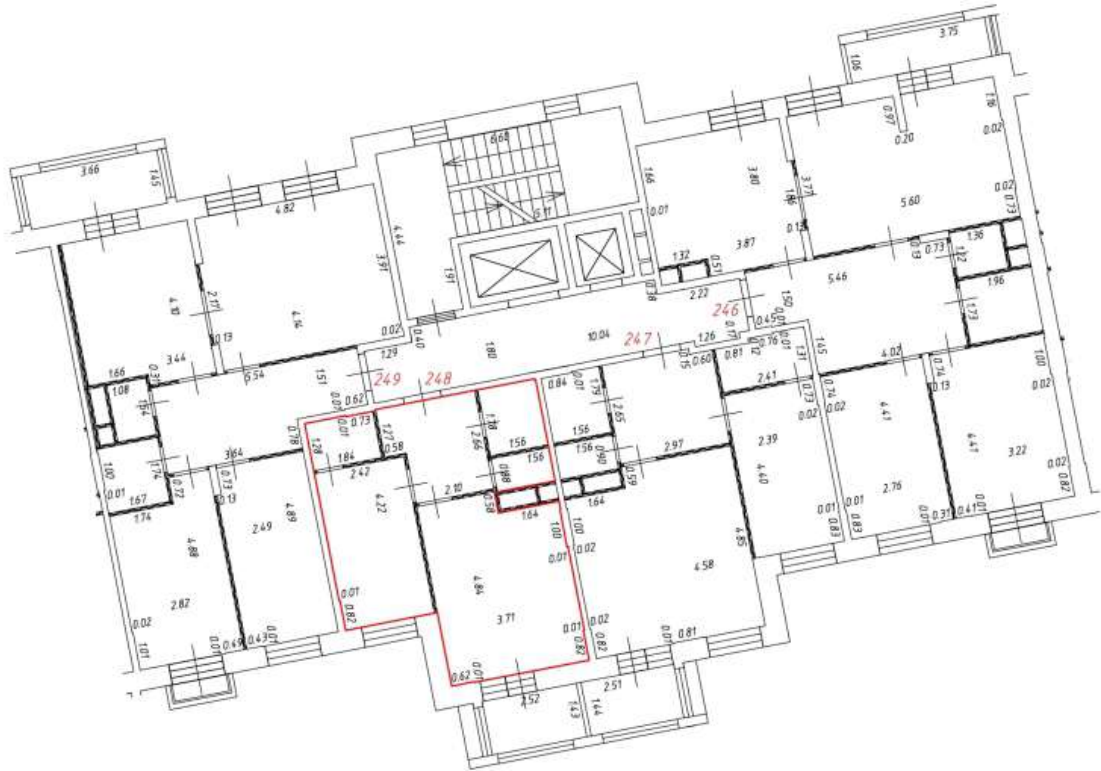
Условные обозначения:

-  - часть границы вновь образованного помещения
-  - номер помещения
-  6.50 - линейный размер
-  - стена с дверью
-  - стена с окном и дверью
-  - перегородка
-  - конструкция транзитных коммуникаций
-  - балкон
-  - лифтовая шахта
-  - лестница
-  - лоджии
-  - лоджии

Масштаб: 1:200

Фрагмент плана этажа

8 этаж
5 подъезд



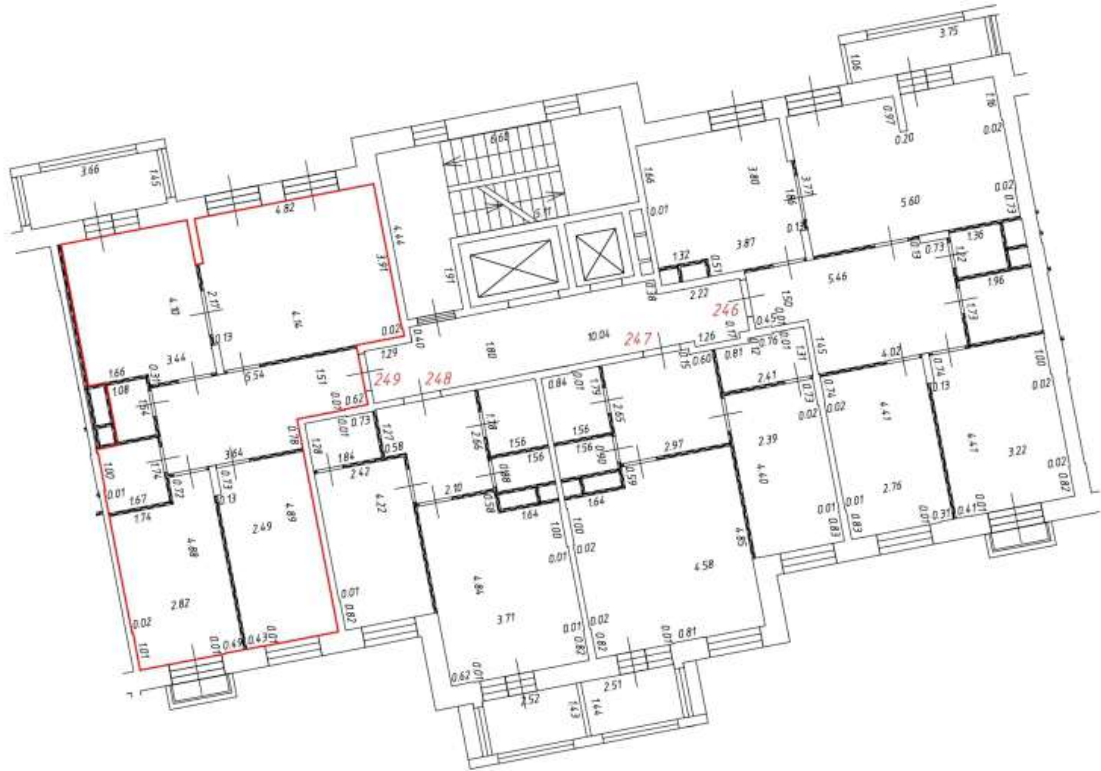
Условные обозначения:

-  - часть границы вновь образованного помещения
- 1**
6.50
 - номер помещения
-  - линейный размер
-  - стена с дверью
-  - стена с окном и дверью
-  - перегородка
-  - конструкция транзитных коммуникаций
-  - балкон
-  - лифтовая шахта
-  - лестница
-  - лоджии
-  - лоджии

Масштаб: 1:200

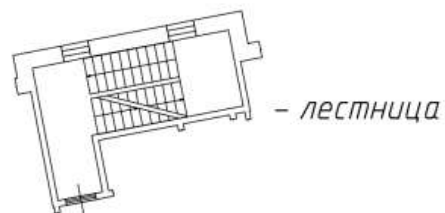
Фрагмент плана этажа

8 этаж
5 подъезд



Условные обозначения:

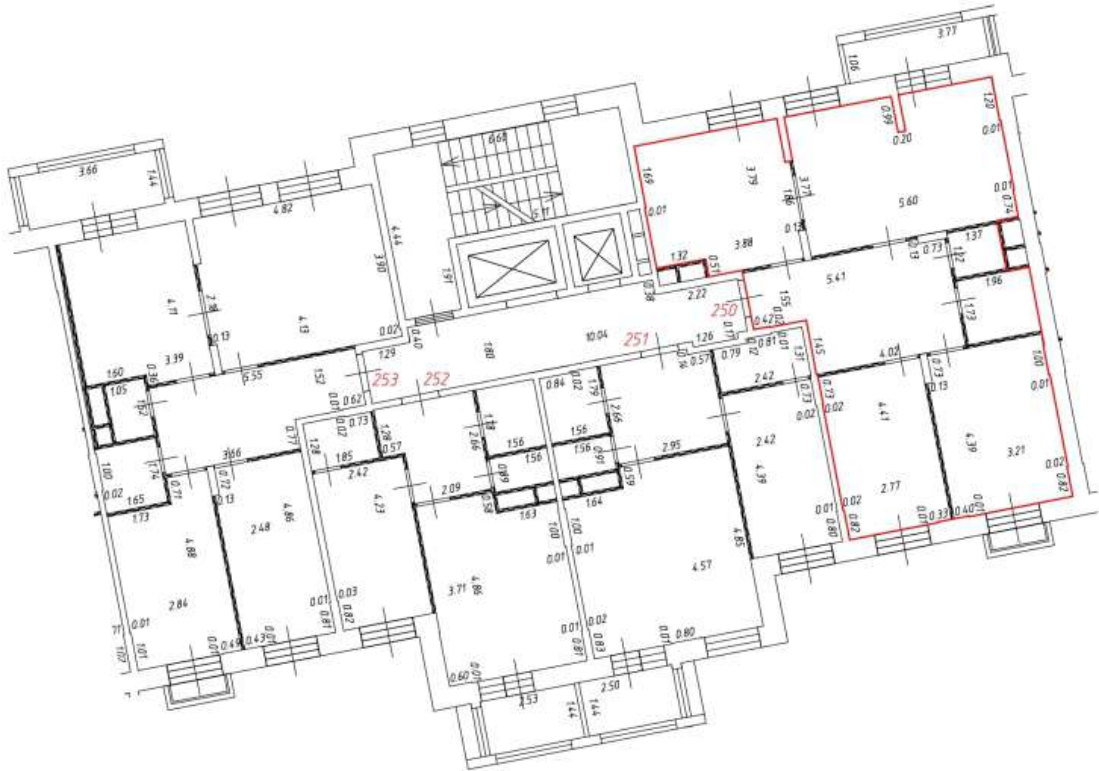
-  - часть границы вновь образованного помещения
- 1** - номер помещения
- 6.50 - линейный размер
-  - стена с дверью
-  - стена с окном и дверью
-  - перегородка
-  - конструкция транзитных коммуникаций
-  - балкон
-  - лифтовая шахта
-  - лоджии
-  - лоджии



Масштаб: 1:200

Фрагмент плана этажа

9 этаж
5 подъезд



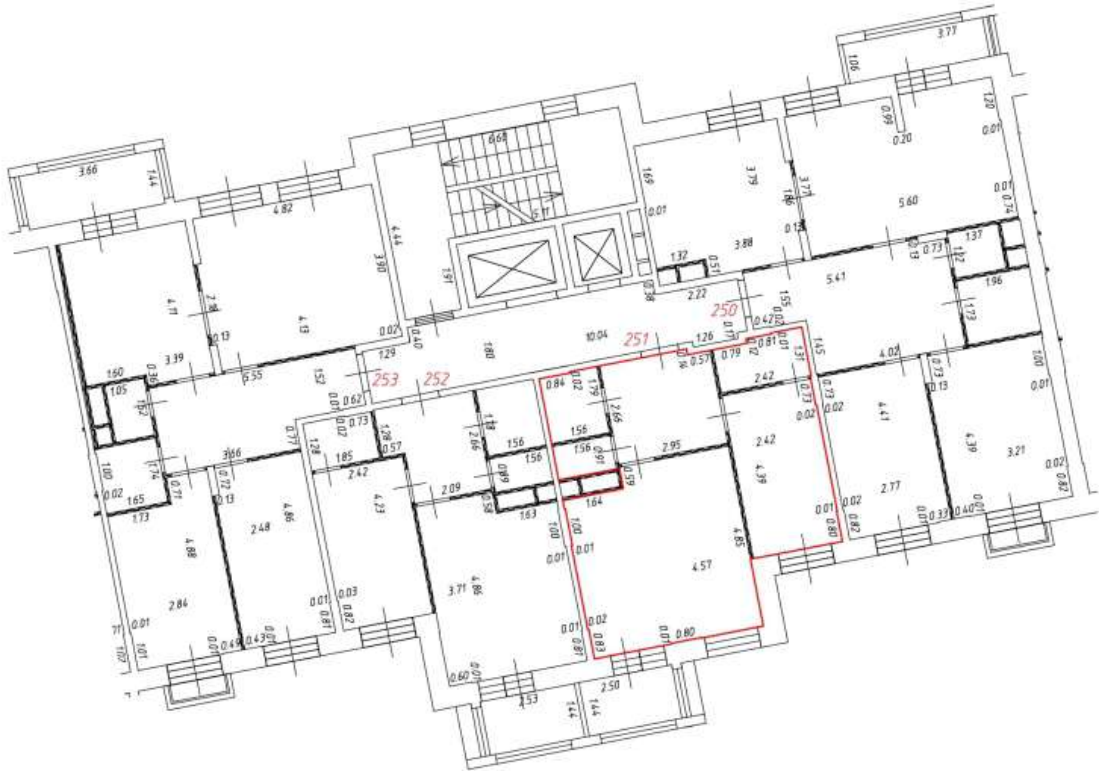
Условные обозначения:

-  - часть границы вновь образованного помещения
-  - номер помещения
-  6.50 - линейный размер
-  - стена с дверью
-  - стена с окном и дверью
-  - перегородка
-  - конструкция транзитных коммуникаций
-  - балкон
-  - лифтовая шахта
-  - лестница
-  - лоджии
-  - лоджии

Масштаб: 1:200

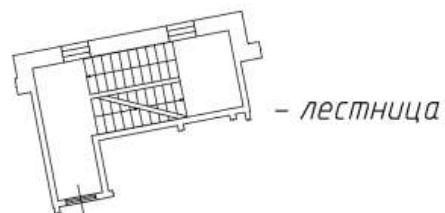
Фрагмент плана этажа

9 этаж
5 подъезд



Условные обозначения:

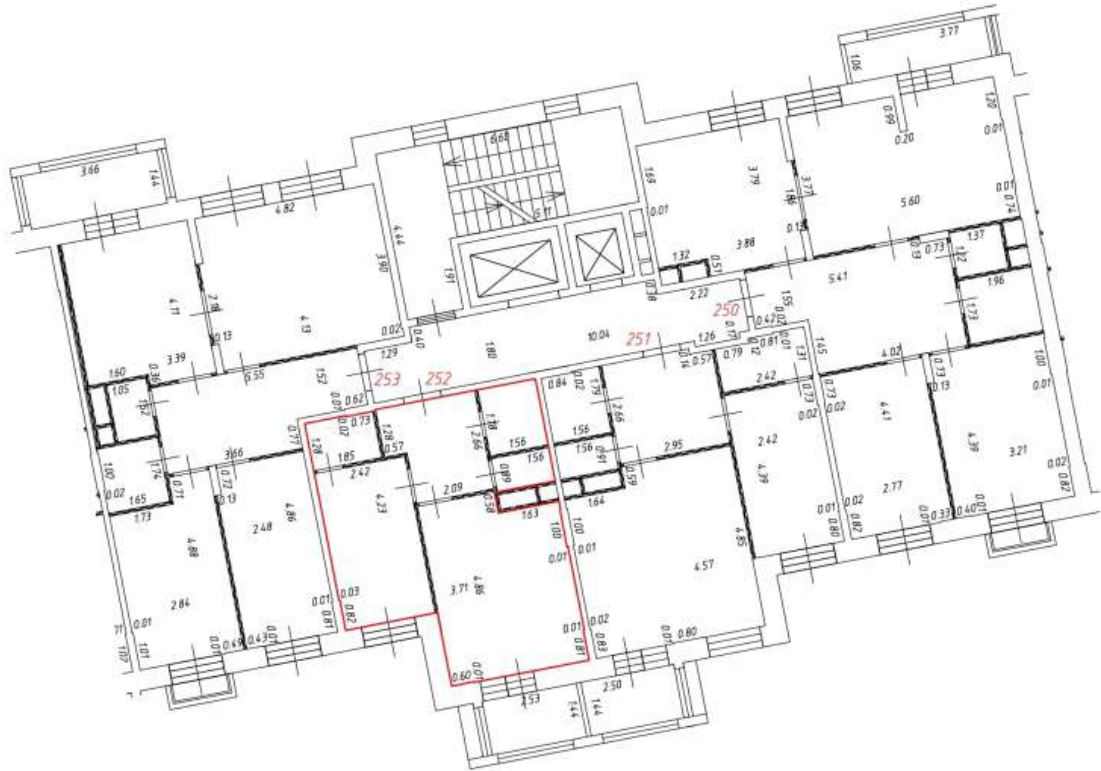
-  - часть границы вновь образованного помещения
- 1**
6.50 - номер помещения
-  - линейный размер
-  - стена с дверью
-  - стена с окном и дверью
-  - перегородка
-  - конструкция транзитных коммуникаций
-  - балкон
-  - лифтовая шахта
-  - лоджии
-  - лоджии



Масштаб: 1:200

Фрагмент плана этажа

9 этаж
5 подъезд



Условные обозначения:

-  - часть границы вновь образованного помещения
- 1**
6.50 - номер помещения
-  - линейный размер
-  - стена с дверью
-  - стена с окном и дверью
-  - перегородка
-  - конструкция транзитных коммуникаций
-  - балкон
-  - лифтовая шахта
-  - лестница
-  - лоджии
-  - лоджии


Масштаб: 1:200

Фрагмент плана этажа

9 этаж
5 подъезд



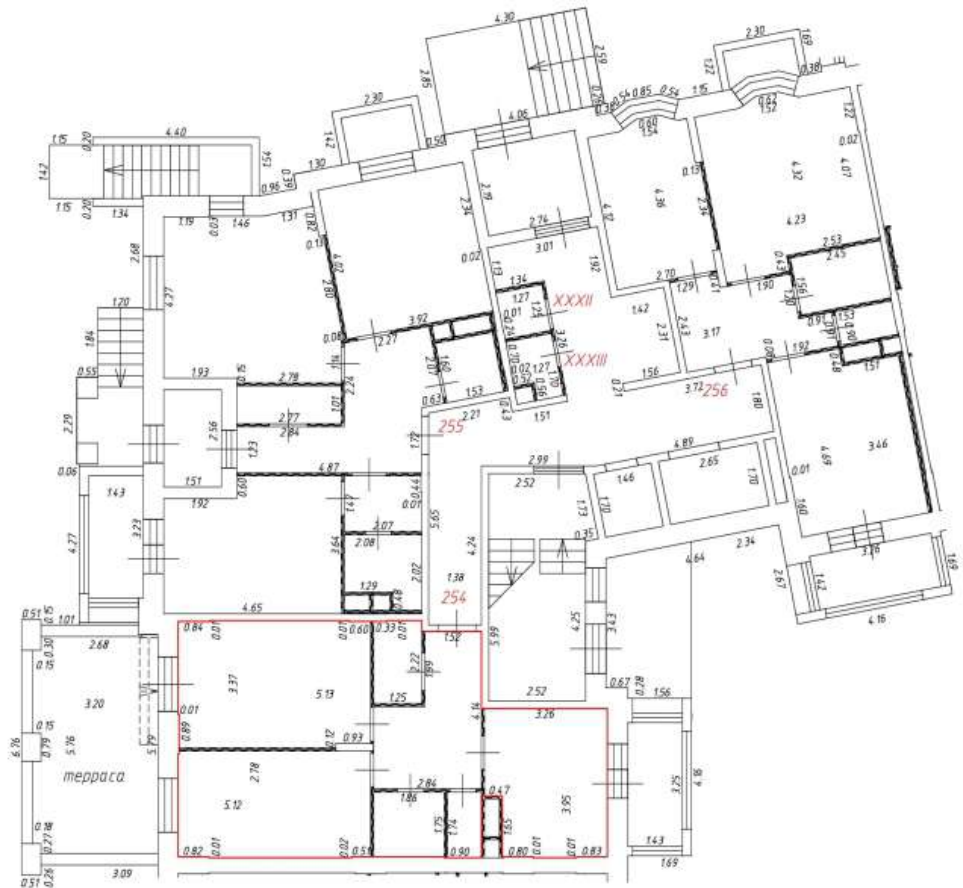
Условные обозначения:

-  - часть границы вновь образованного помещения
- 1**
6.50 - номер помещения
-  - линейный размер
-  - стена с дверью
-  - стена с окном и дверью
-  - перегородка
-  - конструкция транзитных коммуникаций
-  - балкон
-  - лифтовая шахта
-  - лестница
-  - лоджии
-  - лоджии

Масштаб: 1:200

Фрагмент плана этажа

1 этаж
6 подъезд



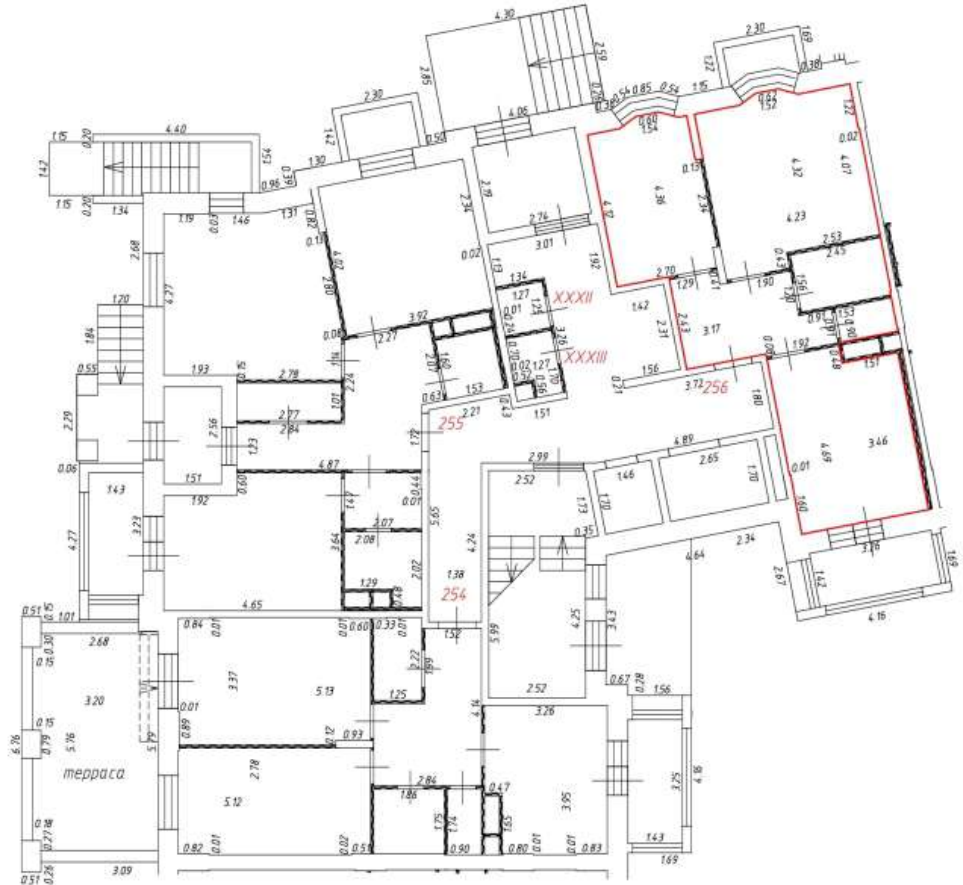
Условные обозначения:

- | | | | |
|-------------------------------------------------------------------------------------|-----------------------------------------------|---------------------------------------------------------------------------------------|------------|
|  | - часть границы вновь образованного помещения | | |
|  | - номер помещения |  | - лестница |
|  | - линейный размер | | |
|  | - стена с дверью | | |
|  | - стена с окном и дверью | | |
|  | - перегородка |  | - терраса |
|  | - стена с прямым | | |
|  | - конструкция транзитных коммуникаций | | |
|  | - балкон |  | - лоджия |
|  | - лифтовая шахта | | |

Масштаб: 1:200

Фрагмент плана этажа

1 этаж
6 подъезд



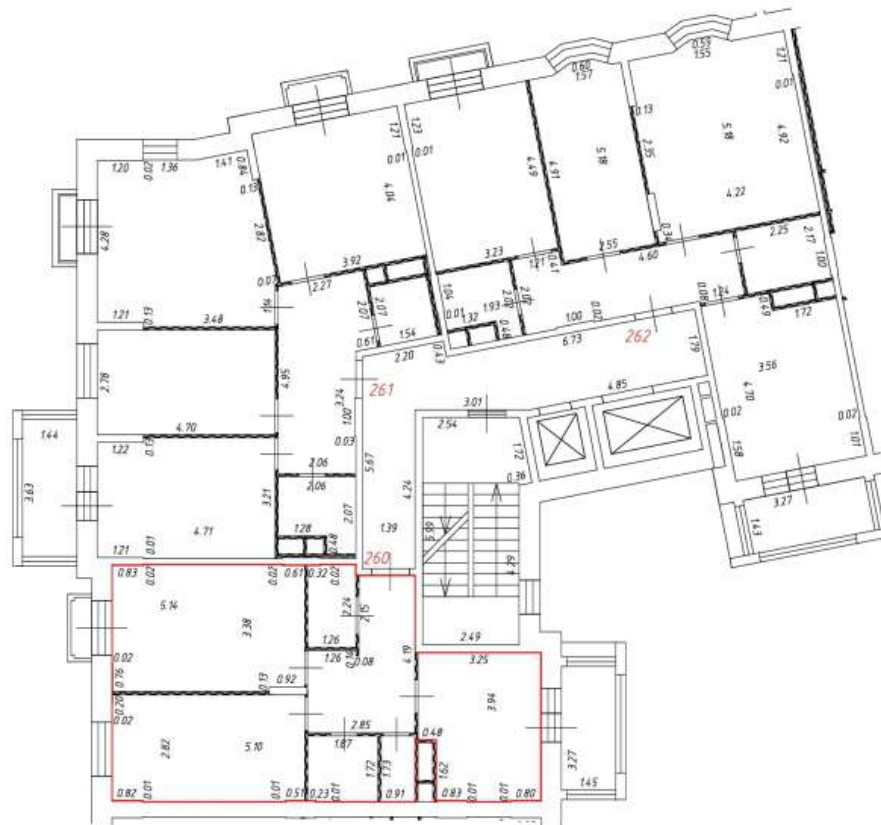
Условные обозначения:

-  - часть границы вновь образованного помещения
-  - номер помещения
-  6.50 - линейный размер
-  - стена с дверью
-  - стена с окном и дверью
-  - перегородка
-  - стена с прямым
-  - конструкция транзитных коммуникаций
-  - балкон
-  - лифтовая шахта
-  - лестница
-  - терраса
-  - лоджия



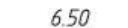

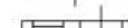
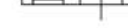





Масштаб: 1:200

Фрагмент плана этажа

3 этаж
6 подъезд



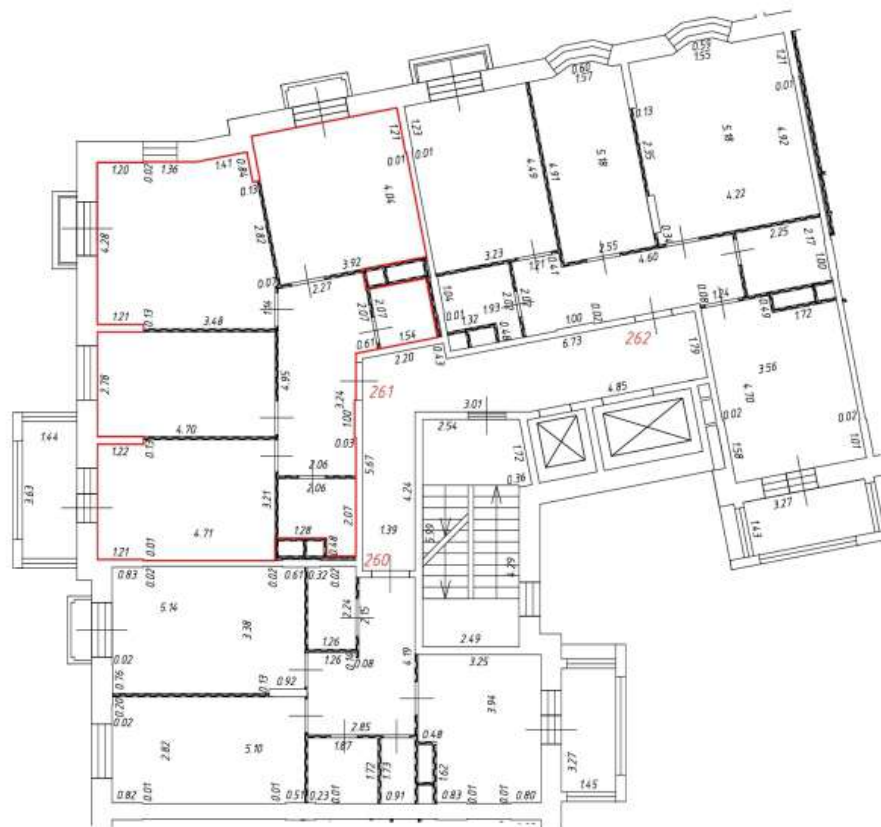
Условные обозначения:

-  - часть границы вновь образованного помещения
-  1 - номер помещения
-  6.50 - линейный размер
-  - стена с дверью
-  - стена с окном и дверью
-  - перегородка
-  - конструкция транзитных коммуникаций
-  - балкон
-  - лифтовая шахта
-  - лоджии
-  - лестница






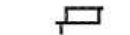

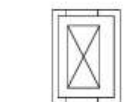


Масштаб: 1:200

Фрагмент плана этажа

3 этаж
6 подъезд



Условные обозначения:

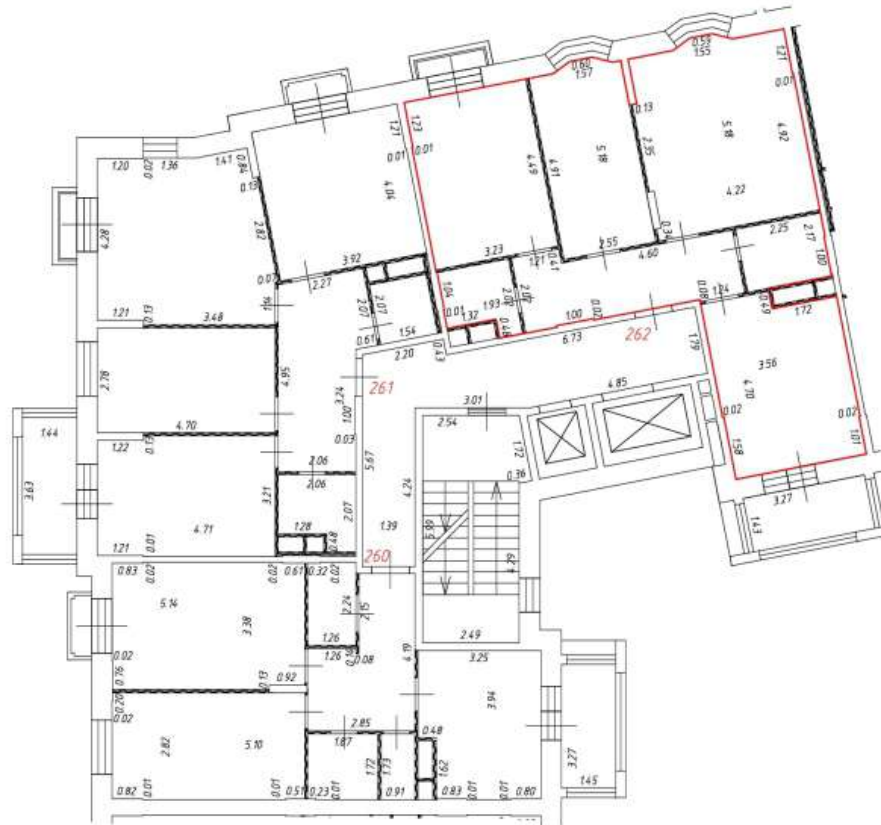
-  - часть границы вновь образованного помещения
- 1**
6.50 - номер помещения
-  - линейный размер
-  - стена с дверью
-  - стена с окном и дверью
-  - перегородка
-  - конструкция транзитных коммуникаций
-  - балкон
-  - лифтовая шахта
-  - лоджии
-  - лоджии








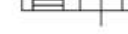





Масштаб: 1:200

Фрагмент плана этажа

3 этаж
6 подъезд



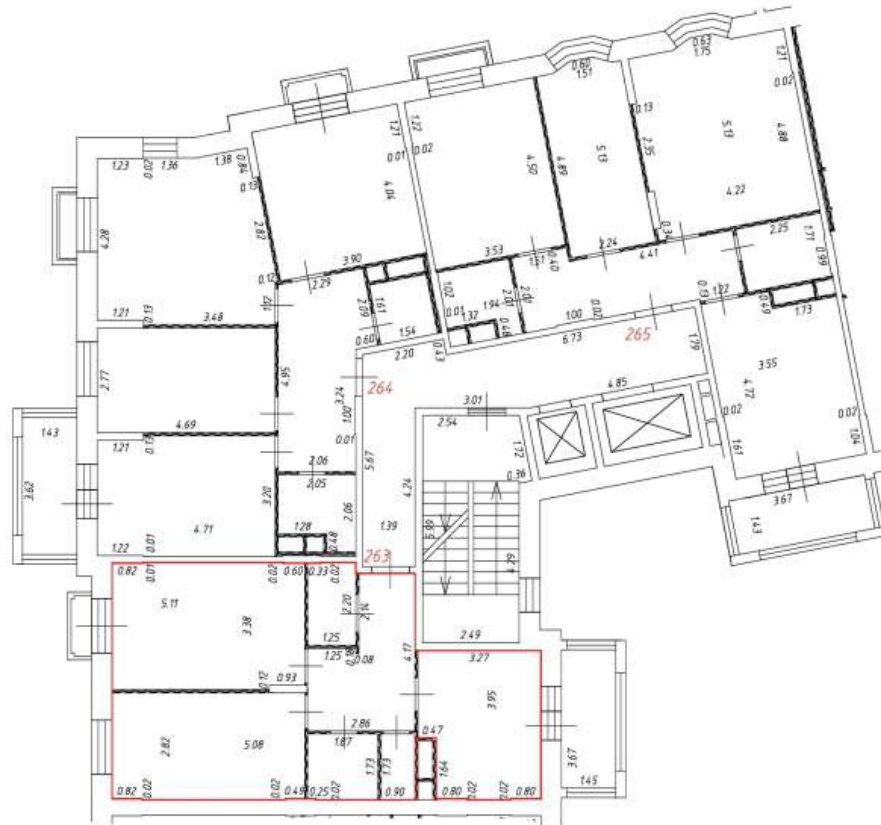
Условные обозначения:

-  - часть границы вновь образованного помещения
-  1 - номер помещения
-  6.50 - линейный размер
-  - стена с дверью
-  - стена с окном и дверью
-  - перегородка
-  - конструкция транзитных коммуникаций
-  - балкон
-  - лифтовая шахта
-  - лоджии
-  - лестница




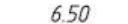


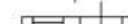




Масштаб: 1:200

Фрагмент плана этажа

4 этаж
6 подъезд



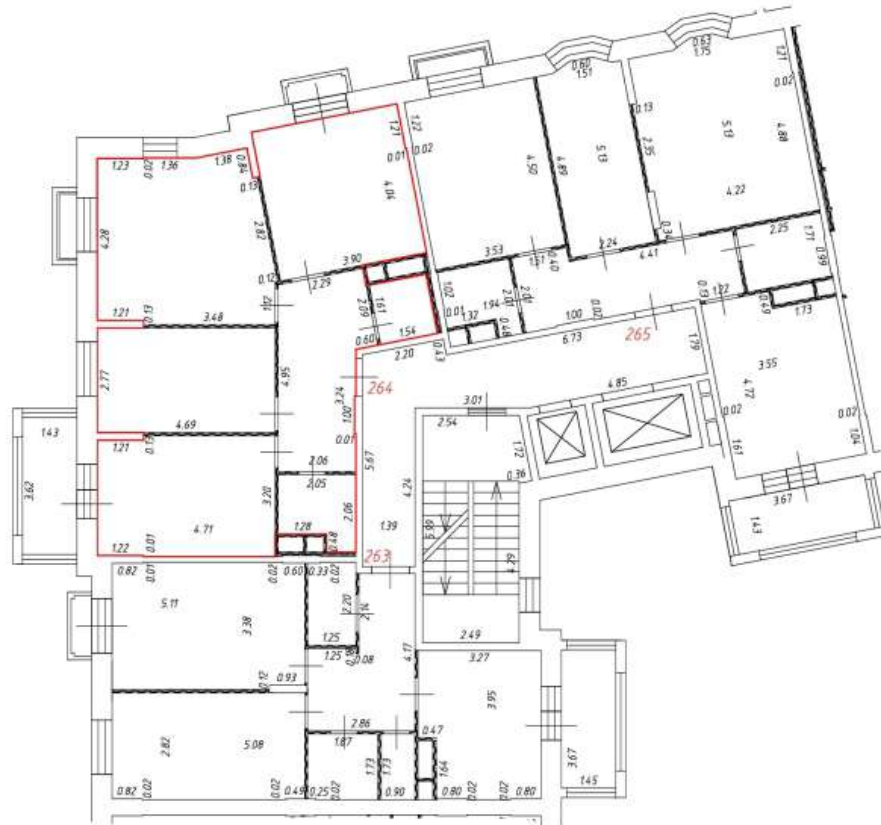
Условные обозначения:

-  - часть границы вновь образованного помещения
-  1 - номер помещения
-  6.50 - линейный размер
-  - стена с дверью
-  - стена с окном и дверью
-  - перегородка
-  - конструкция транзитных коммуникаций
-  - балкон
-  - лифтовая шахта
-  - лоджии
-  - лестница




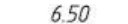


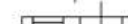




Масштаб: 1:200

Фрагмент плана этажа

4 этаж
6 подъезд



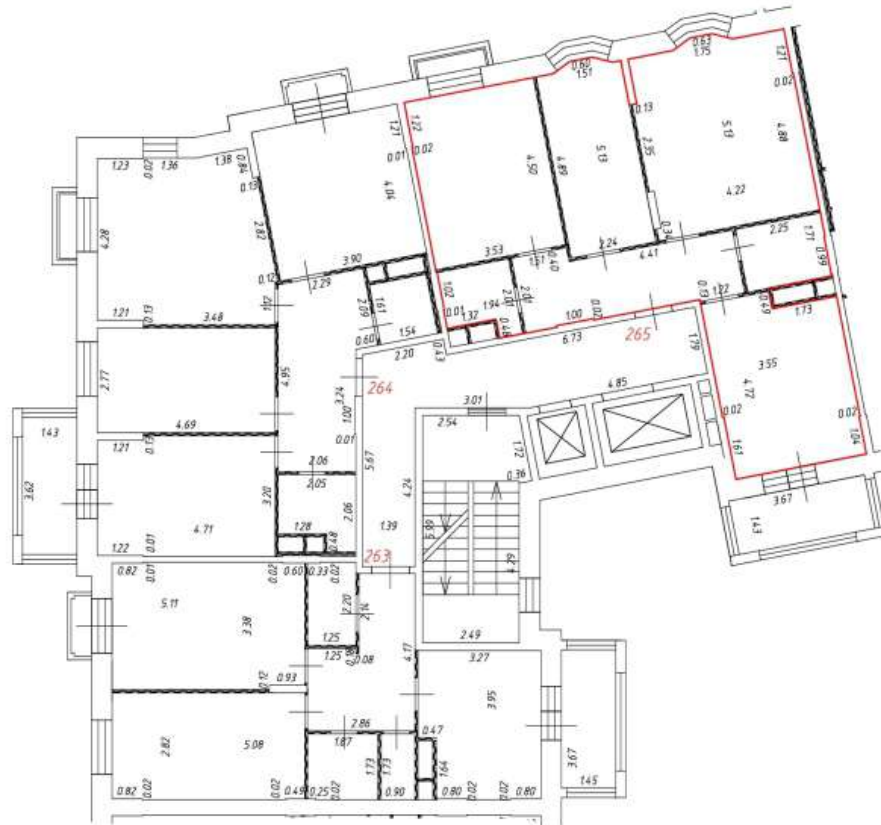
Условные обозначения:

-  - часть границы вновь образованного помещения
-  1 - номер помещения
-  6.50 - линейный размер
-  - стена с дверью
-  - стена с окном и дверью
-  - перегородка
-  - конструкция транзитных коммуникаций
-  - балкон
-  - лифтовая шахта
-  - лоджии
-  - лестница




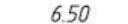


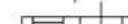




Масштаб: 1:200

Фрагмент плана этажа

4 этаж
6 подъезд



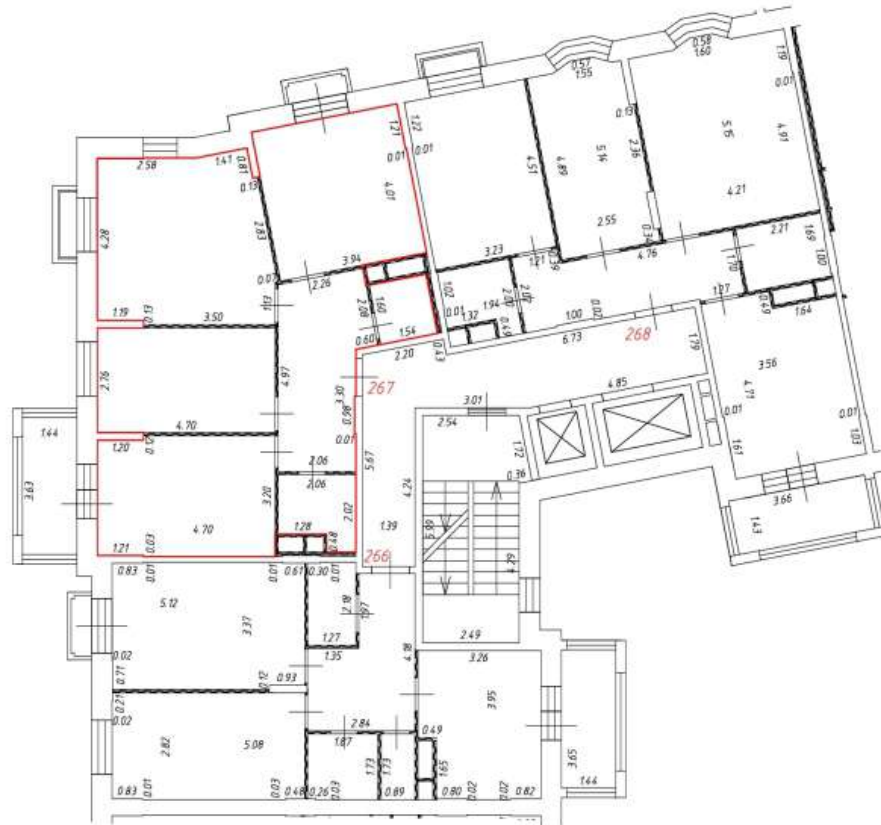
Условные обозначения:

-  - часть границы вновь образованного помещения
-  1 - номер помещения
-  6.50 - линейный размер
-  - стена с дверью
-  - стена с окном и дверью
-  - перегородка
-  - конструкция транзитных коммуникаций
-  - балкон
-  - лифтовая шахта
-  - лоджии
-  - лестница



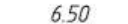

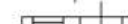






Масштаб: 1:200

Фрагмент плана этажа

5 этаж
6 подъезд



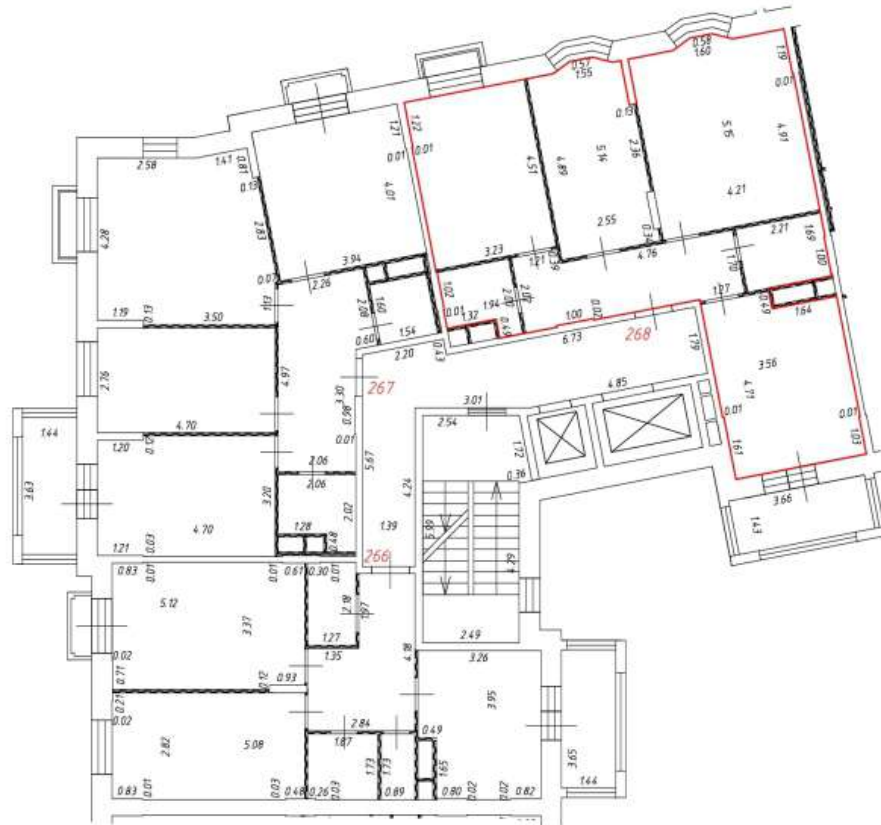
Условные обозначения:

-  - часть границы вновь образованного помещения
-  1 - номер помещения
-  6.50 - линейный размер
-  - стена с дверью
-  - стена с окном и дверью
-  - перегородка
-  - конструкция транзитных коммуникаций
-  - балкон
-  - лифтовая шахта
-  - лоджии
-  - лестница












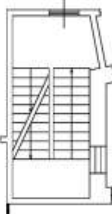
Масштаб: 1:200

Фрагмент плана этажа

5 этаж
6 подъезд



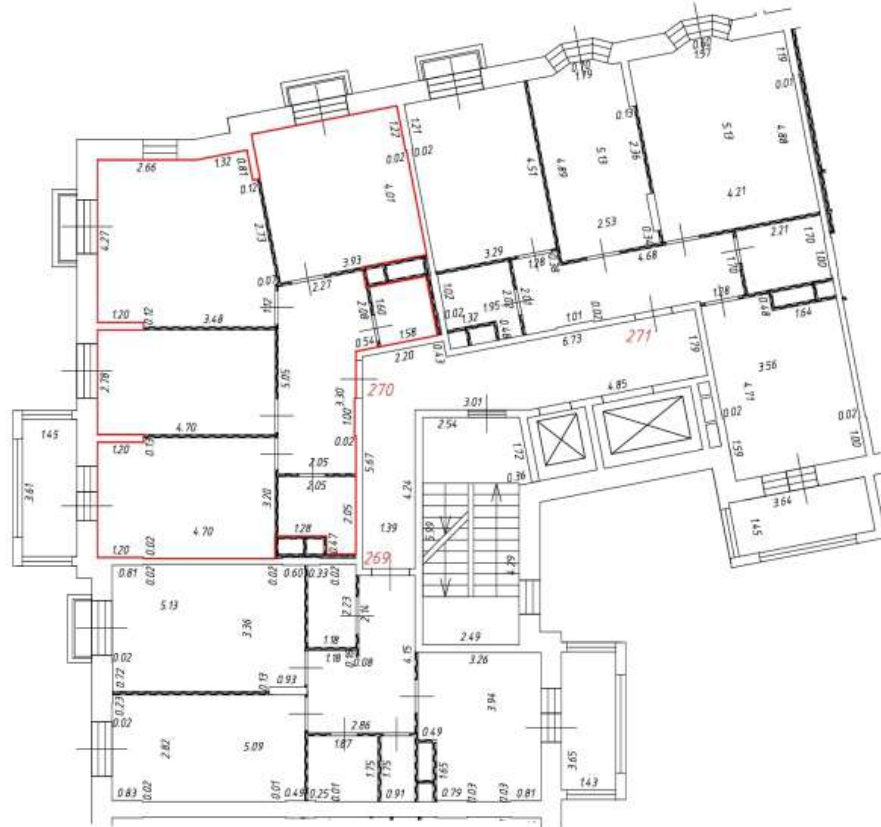
Условные обозначения:

-  - часть границы вновь образованного помещения
-  - номер помещения
-  6.50 - линейный размер
-  - стена с дверью
-  - стена с окном и дверью
-  - перегородка
-  - конструкция транзитных коммуникаций
-  - балкон
-  - лифтовая шахта
-  - лоджии
-  - лоджии
-  - лестница



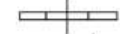


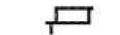
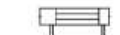
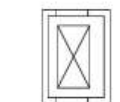


Масштаб: 1:200

Фрагмент плана этажа

6 этаж
6 подъезд



Условные обозначения:

-  - часть границы вновь образованного помещения
- 1**
6.50
 - линейный размер
-  - стена с дверью
-  - стена с окном и дверью
-  - перегородка
-  - конструкция транзитных коммуникаций
-  - балкон
-  - лифтовая шахта
-  - лоджии
-  - лоджии

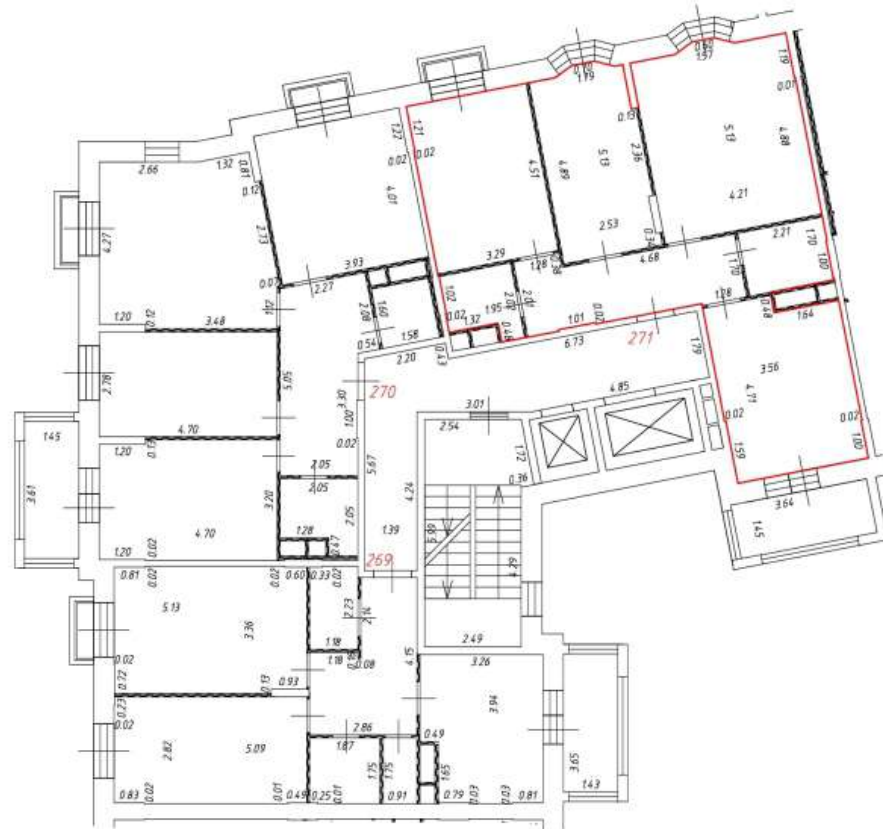


- лестница






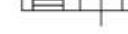





Масштаб: 1:200

Фрагмент плана этажа

6 этаж
6 подъезд



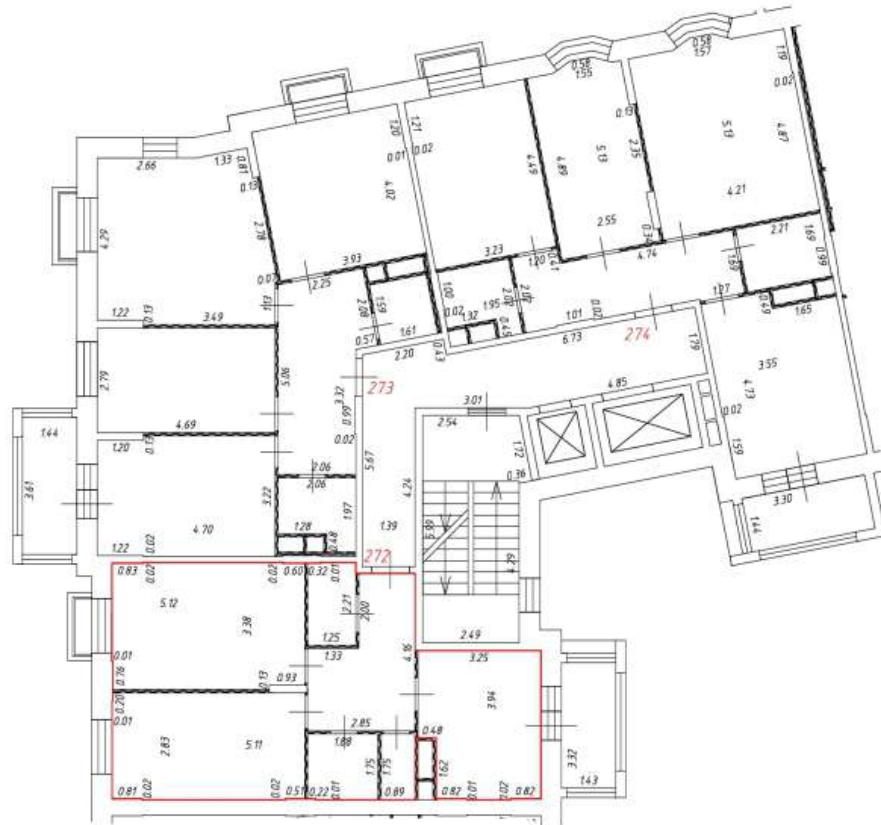
Условные обозначения:

-  - часть границы вновь образованного помещения
-  1 - номер помещения
-  6.50 - линейный размер
-  - стена с дверью
-  - стена с окном и дверью
-  - перегородка
-  - конструкция транзитных коммуникаций
-  - балкон
-  - лифтовая шахта
-  - лоджии
-  - лестница








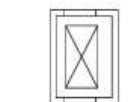


Масштаб: 1:200

Фрагмент плана этажа

7 этаж
6 подъезд



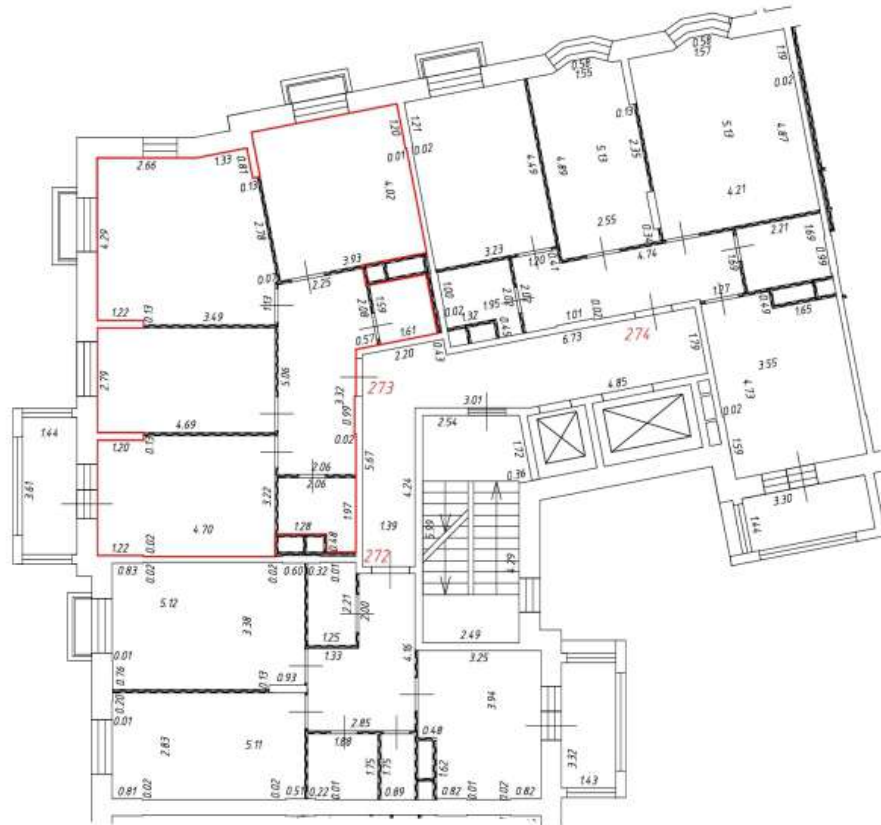
Условные обозначения:

-  - часть границы вновь образованного помещения
- 1**
6.50
 - номер помещения
- линейный размер
-  - стена с дверью
-  - стена с окном и дверью
-  - перегородка
-  - конструкция транзитных коммуникаций
-  - балкон
-  - лифтовая шахта
-  - лоджии
-  - лестница




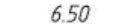


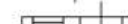




Масштаб: 1:200

Фрагмент плана этажа

7 этаж
6 подъезд



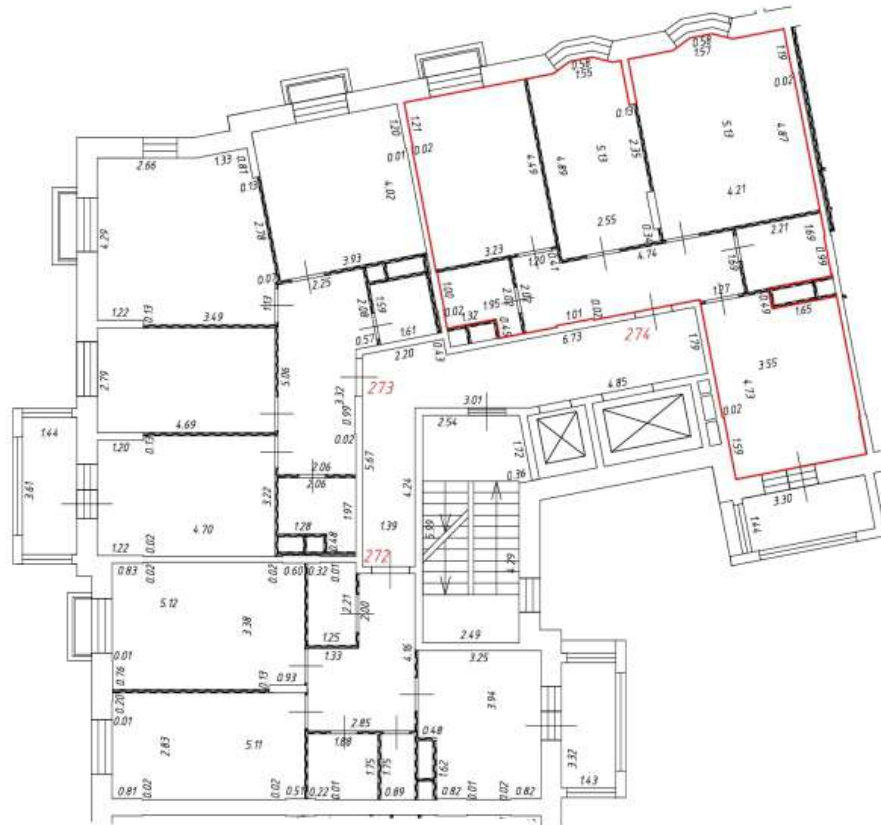
Условные обозначения:

-  - часть границы вновь образованного помещения
-  1 - номер помещения
-  6.50 - линейный размер
-  - стена с дверью
-  - стена с окном и дверью
-  - перегородка
-  - конструкция транзитных коммуникаций
-  - балкон
-  - лифтовая шахта
-  - лоджии
-  - лестница



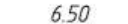

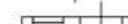






Масштаб: 1:200

Фрагмент плана этажа

7 этаж
6 подъезд



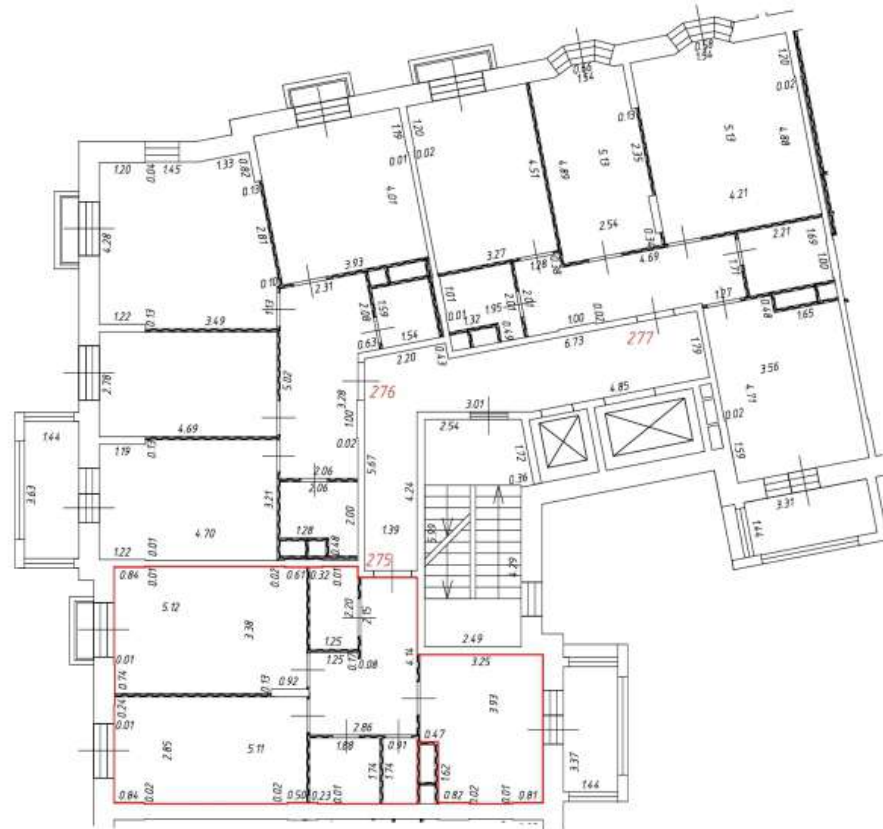
Условные обозначения:

-  - часть границы вновь образованного помещения
-  1 - номер помещения
-  6.50 - линейный размер
-  - стена с дверью
-  - стена с окном и дверью
-  - перегородка
-  - конструкция транзитных коммуникаций
-  - балкон
-  - лифтовая шахта
-  - лоджии
-  - лестница




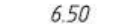


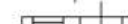




Масштаб: 1:200

Фрагмент плана этажа

8 этаж
6 подъезд



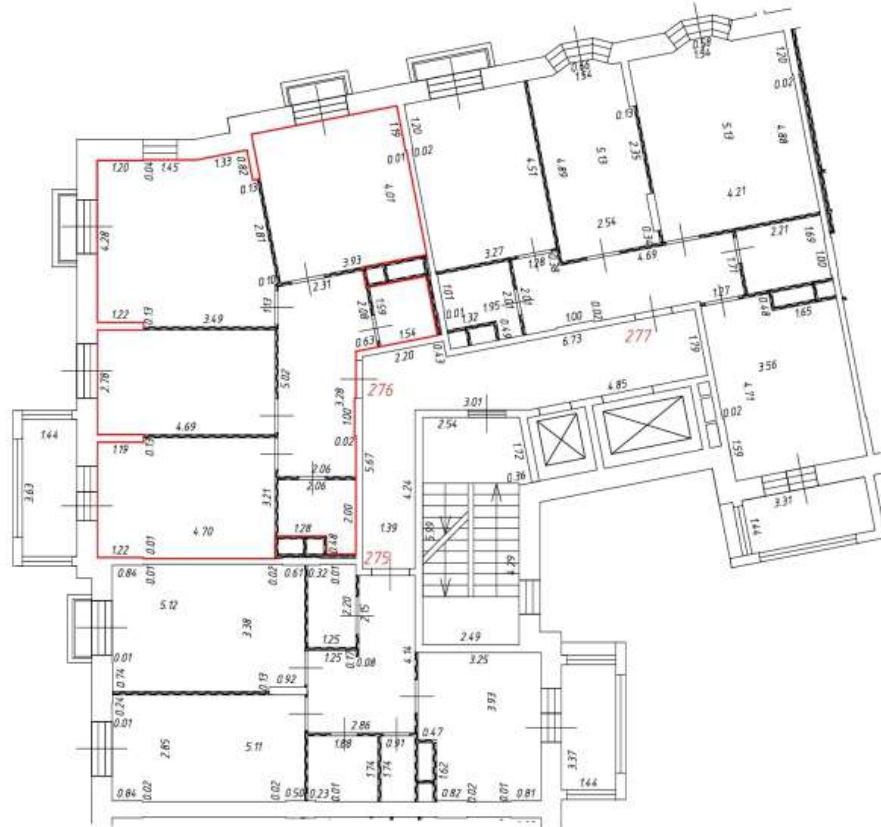
Условные обозначения:

-  - часть границы вновь образованного помещения
-  1 - номер помещения
-  6.50 - линейный размер
-  - стена с дверью
-  - стена с окном и дверью
-  - перегородка
-  - конструкция транзитных коммуникаций
-  - балкон
-  - лифтовая шахта
-  - лоджии
-  - лестница




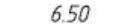


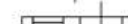




Масштаб: 1:200

Фрагмент плана этажа

8 этаж
6 подъезд



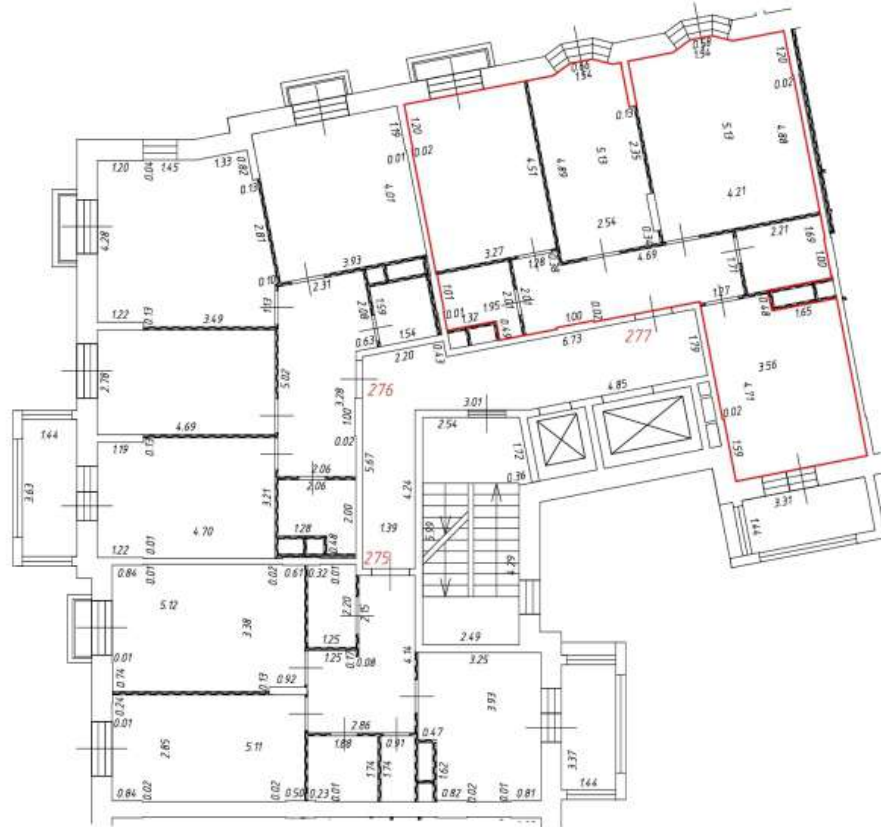
Условные обозначения:

-  - часть границы вновь образованного помещения
-  1 - номер помещения
-  6.50 - линейный размер
-  - стена с дверью
-  - стена с окном и дверью
-  - перегородка
-  - конструкция транзитных коммуникаций
-  - балкон
-  - лифтовая шахта
-  - лоджии
-  - лестница



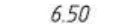

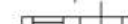






Масштаб: 1:200

Фрагмент плана этажа

8 этаж
6 подъезд



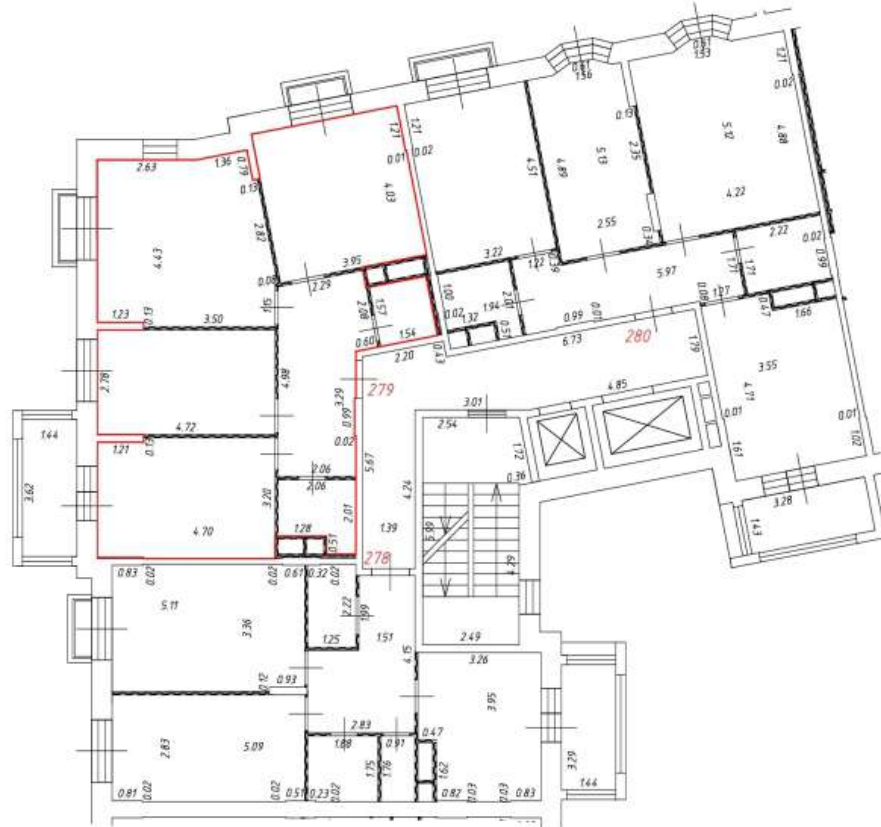
Условные обозначения:

-  - часть границы вновь образованного помещения
-  1 - номер помещения
-  6.50 - линейный размер
-  - стена с дверью
-  - стена с окном и дверью
-  - перегородка
-  - конструкция транзитных коммуникаций
-  - балкон
-  - лифтовая шахта
-  - лоджии
-  - лестница




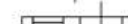







Масштаб: 1:200

Фрагмент плана этажа

9 этаж
6 подъезд



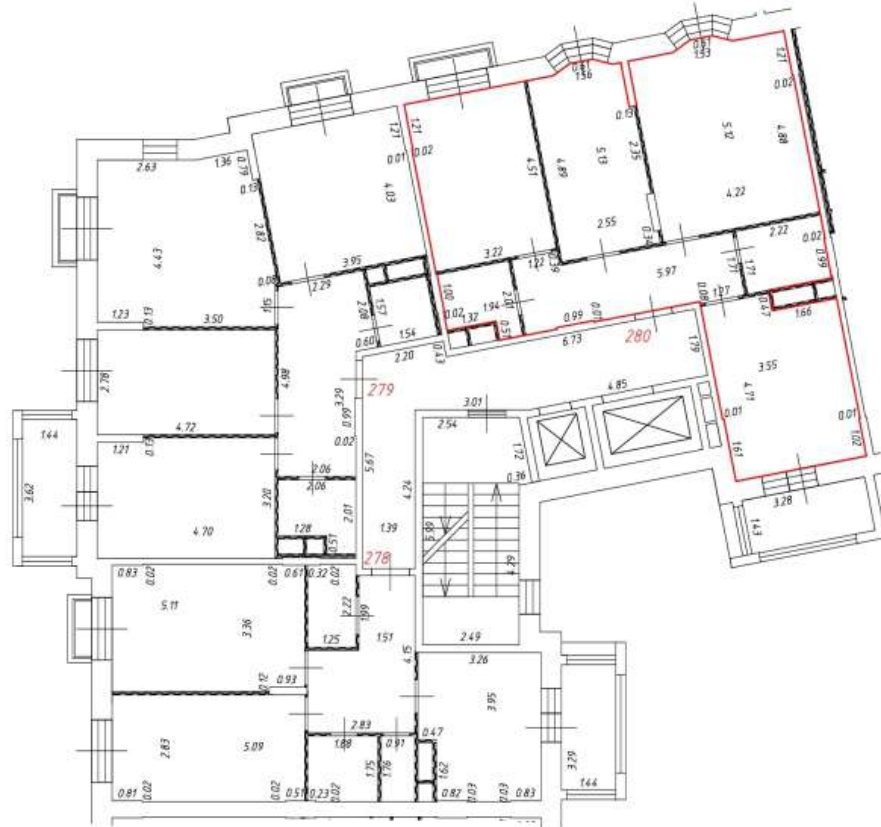
Условные обозначения:

-  - часть границы вновь образованного помещения
- 1**
6.50
 - номер помещения
-  - линейный размер
-  - стена с дверью
-  - стена с окном и дверью
-  - перегородка
-  - конструкция транзитных коммуникаций
-  - балкон
-  - лифтовая шахта
-  - лоджии
-  - лестница



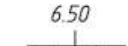

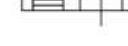






Масштаб: 1:200

Фрагмент плана этажа

9 этаж
6 подъезд



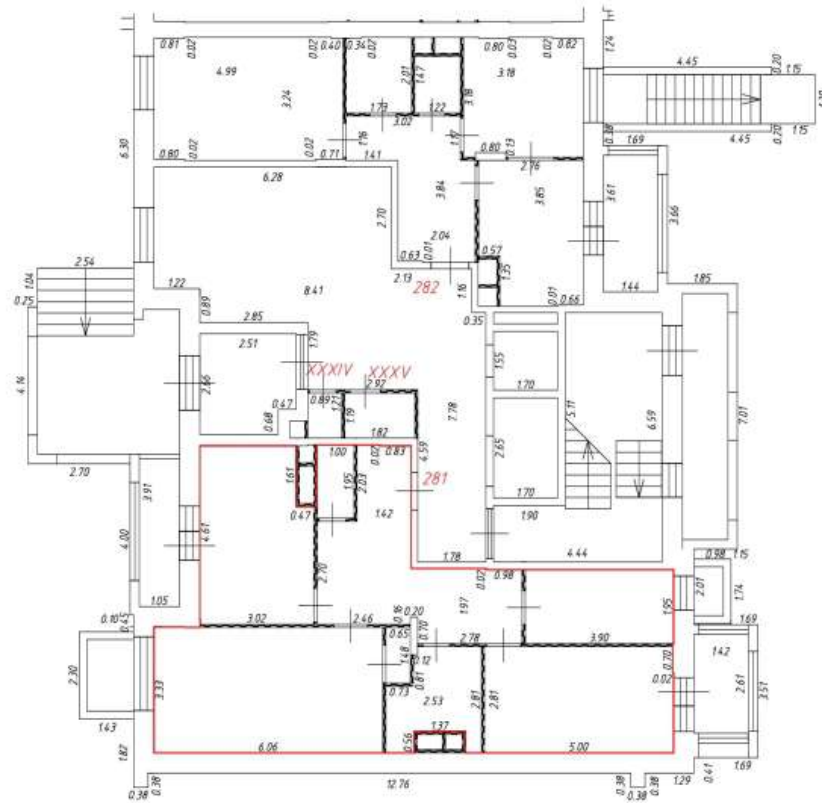
Условные обозначения:

-  - часть границы вновь образованного помещения
-  - номер помещения
-  - линейный размер
-  - стена с дверью
-  - стена с окном и дверью
-  - перегородка
-  - конструкция транзитных коммуникаций
-  - балкон
-  - лифтовая шахта
-  - лоджии
-  - лестница

Масштаб: 1:200

Фрагмент плана этажа

1 этаж
7 подъезд



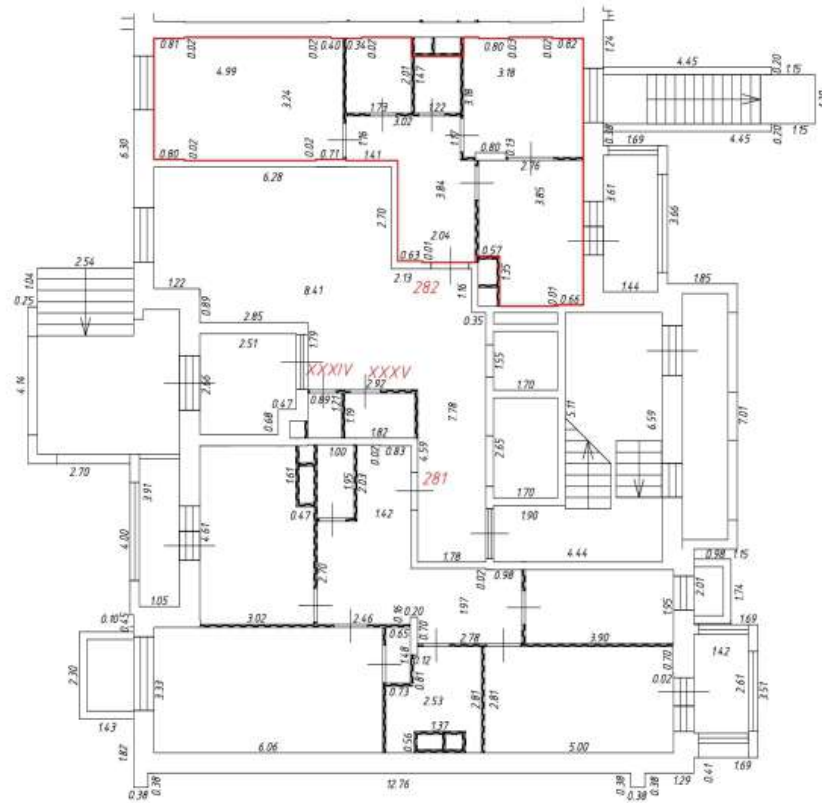
Условные обозначения:

-  - часть границы вновь образованного помещения
-  - номер помещения
-  6.50 - линейный размер
-  - стена с дверью
-  - стена с окном и дверью
-  - перегородка
-  - стена с нишей
-  - конструкция транзитных коммуникаций
-  - балкон
-  - лифтовая шахта
-  - лестница
-  - лоджия

Масштаб: 1:200

Фрагмент плана этажа

1 этаж
7 подъезд



Условные обозначения:

- | | | |
|-------------------------------------------------------------------------------------|-----------------------------------------------|--------------------------------------------------------------------------------------|
|  | - часть границы вновь образованного помещения | |
|  | - номер помещения | |
|  | - линейный размер | |
|  | - стена с дверью |  |
|  | - стена с окном и дверью | - лестница |
|  | - перегородка | |
|  | - стена с прямым углом | |
|  | - конструкция транзитных коммуникаций | |
|  | - балкон | |
|  | - лифтовая шахта |  |
| | | - лоджия |



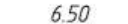

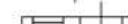






Масштаб: 1:200

Фрагмент плана этажа

2 этаж
7 подъезд



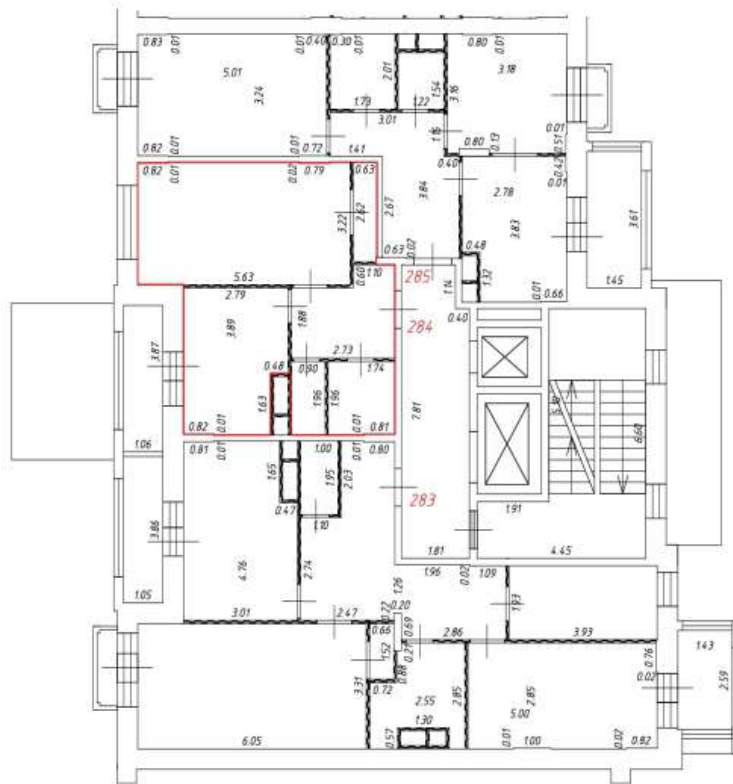
Условные обозначения:

-  - часть границы вновь образованного помещения
-  1 - номер помещения
-  6.50 - линейный размер
-  - стена с дверью
-  - стена с окном и дверью
-  - перегородка
-  - конструкция транзитных коммуникаций
-  - балкон
-  - лифтовая шахта
-  - лоджия
-  - лестница


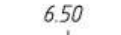






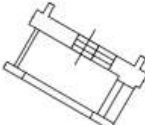
Масштаб: 1:200

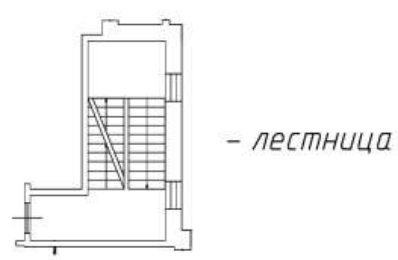
Фрагмент плана этажа

2 этаж
7 подъезд



Условные обозначения:

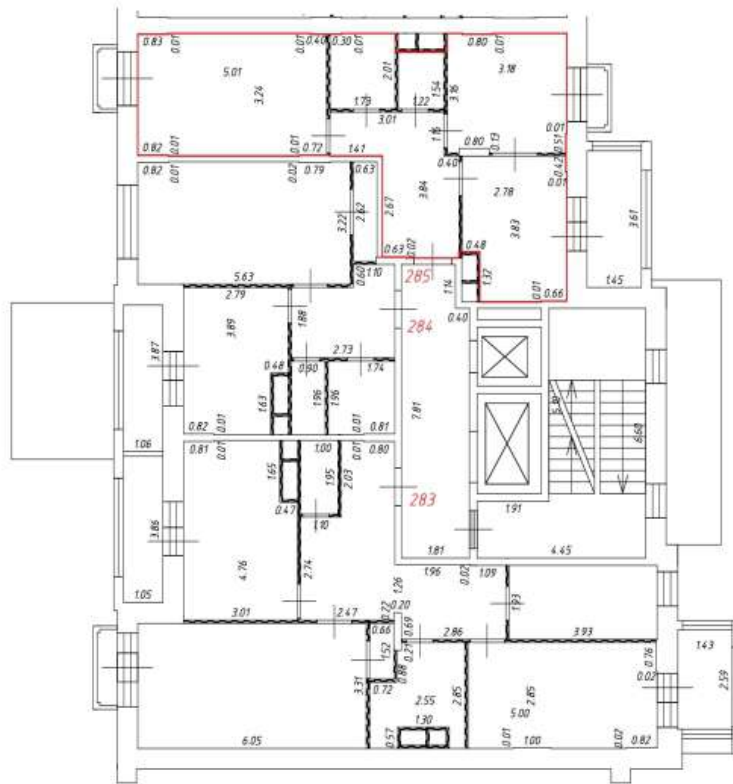
-  - часть границы вновь образованного помещения
- 1**
6.50
 - номер помещения
- линейный размер
-  - стена с дверью
-  - стена с окном и дверью
-  - перегородка
-  - конструкция транзитных коммуникаций
-  - балкон
-  - лифтовая шахта
-  - лоджия












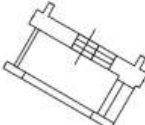
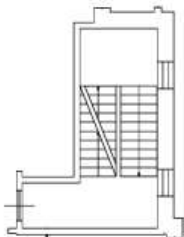
Масштаб: 1:200

Фрагмент плана этажа

2 этаж
7 подъезд



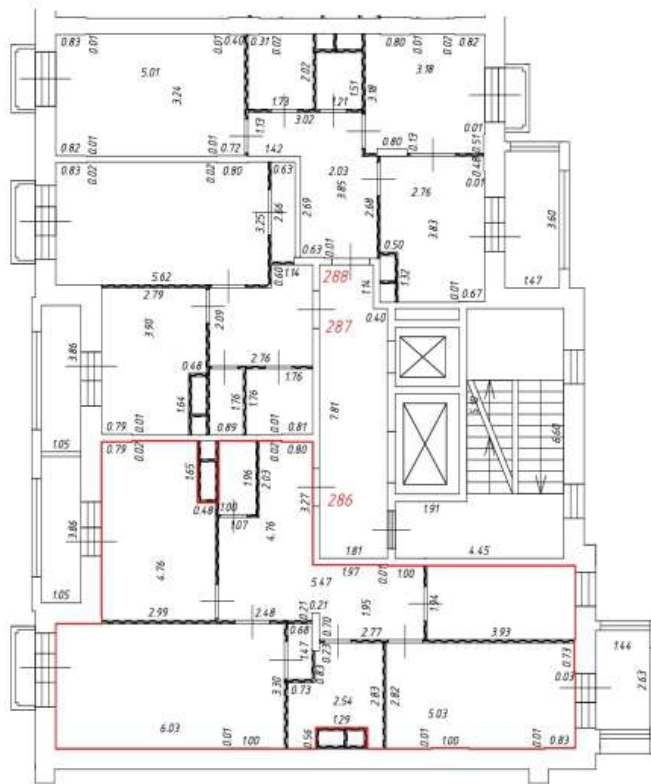
Условные обозначения:

-  - часть границы вновь образованного помещения
-  - номер помещения
-  6.50 - линейный размер
-  - стена с дверью
-  - стена с окном и дверью
-  - перегородка
-  - конструкция транзитных коммуникаций
-  - балкон
-  - лифтовая шахта
-  - лоджия
-  - лестница



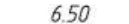

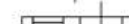





Масштаб: 1:200

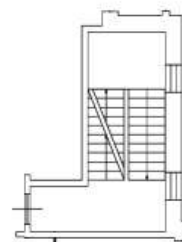
Фрагмент плана этажа

3 этаж
7 подъезд



Условные обозначения:

-  - часть границы вновь образованного помещения
-  1 - номер помещения
-  6.50 - линейный размер
-  - стена с дверью
-  - стена с окном и дверью
-  - перегородка
-  - конструкция транзитных коммуникаций
-  - балкон
-  - лифтовая шахта
-  - лоджии

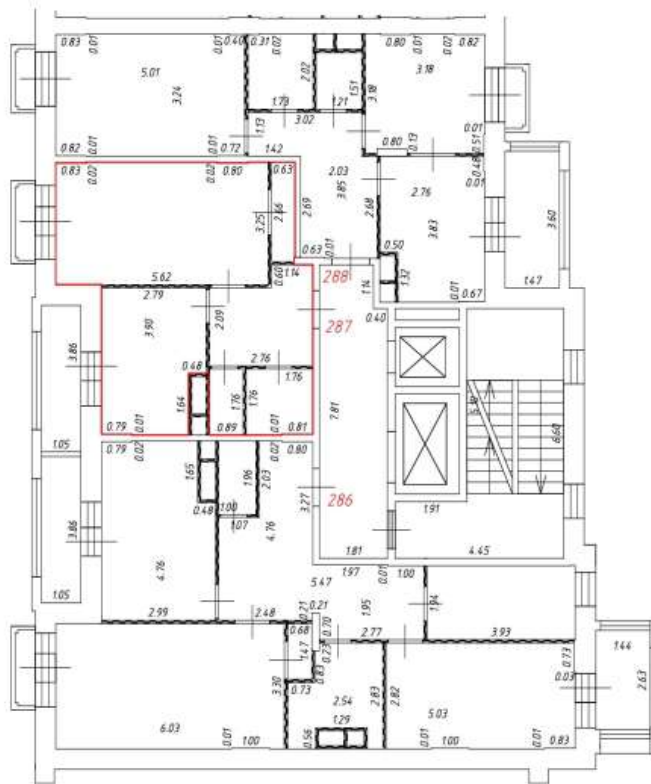


- лестница



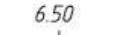







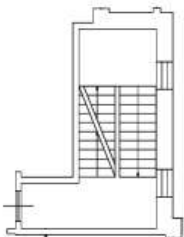
Масштаб: 1:200

Фрагмент плана этажа

3 этаж
7 подъезд



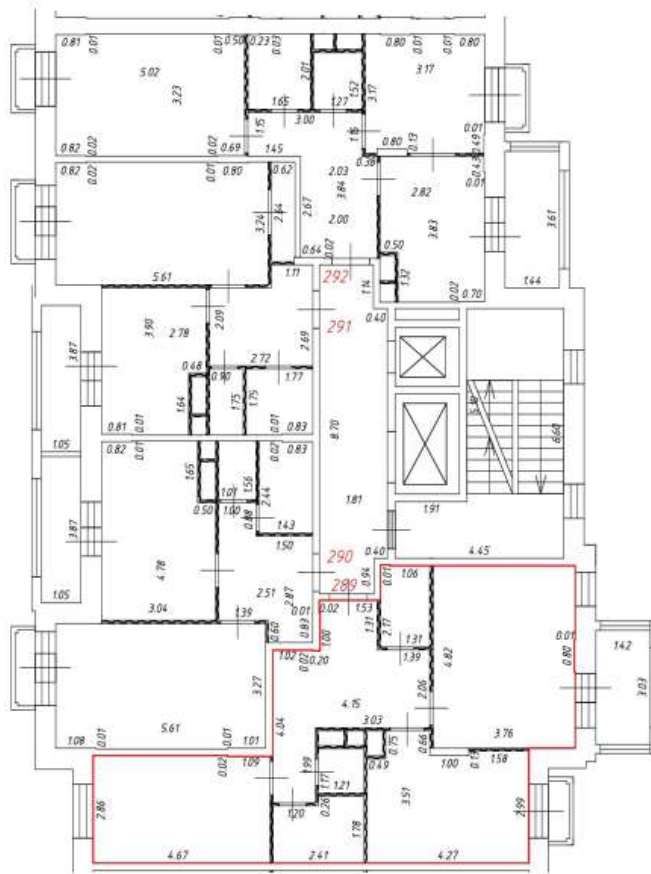
Условные обозначения:

-  - часть границы вновь образованного помещения
- 1**
6.50
 - номер помещения
-  - линейный размер
-  - стена с дверью
-  - стена с окном и дверью
-  - перегородка
-  - конструкция транзитных коммуникаций
-  - балкон
-  - лифтовая шахта
-  - лоджии
-  - лестница



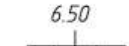

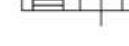

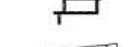



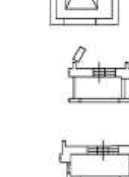
Масштаб: 1:200

Фрагмент плана этажа

4 этаж
7 подъезд



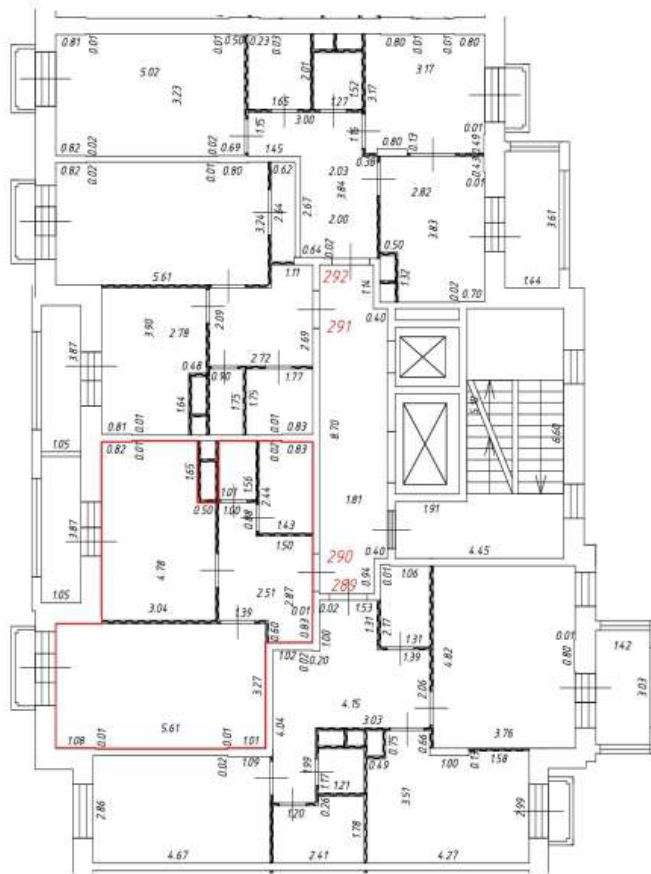
Условные обозначения:

-  - часть границы вновь образованного помещения
-  1 - номер помещения
-  6.50 - линейный размер
-  - стена с дверью
-  - стена с окном и дверью
-  - перегородка
-  - конструкция транзитных коммуникаций
-  - балкон
-  - лифтовая шахта
-  - лоджии
-  - лестница









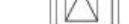
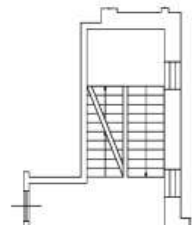
Масштаб: 1:200

Фрагмент плана этажа

4 этаж
7 подъезд



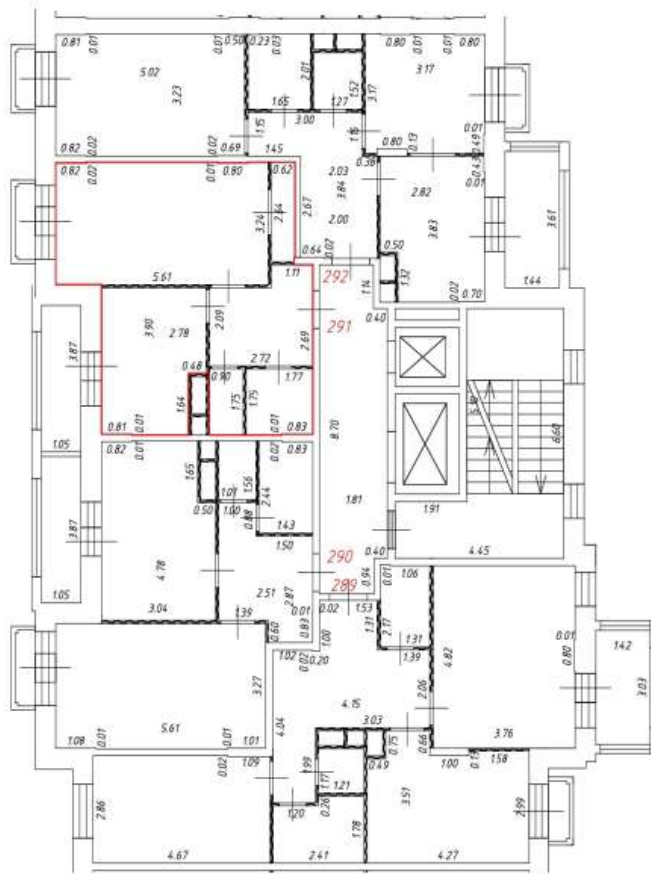
Условные обозначения:

-  - часть границы вновь образованного помещения
- 1**
6.50 - номер помещения
-  - линейный размер
-  - стена с дверью
-  - стена с окном и дверью
-  - перегородка
-  - конструкция транзитных коммуникаций
-  - балкон
-  - лифтовая шахта
-  - лоджии
-  - лестница



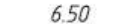

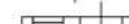






Масштаб: 1:200

Фрагмент плана этажа

4 этаж
7 подъезд



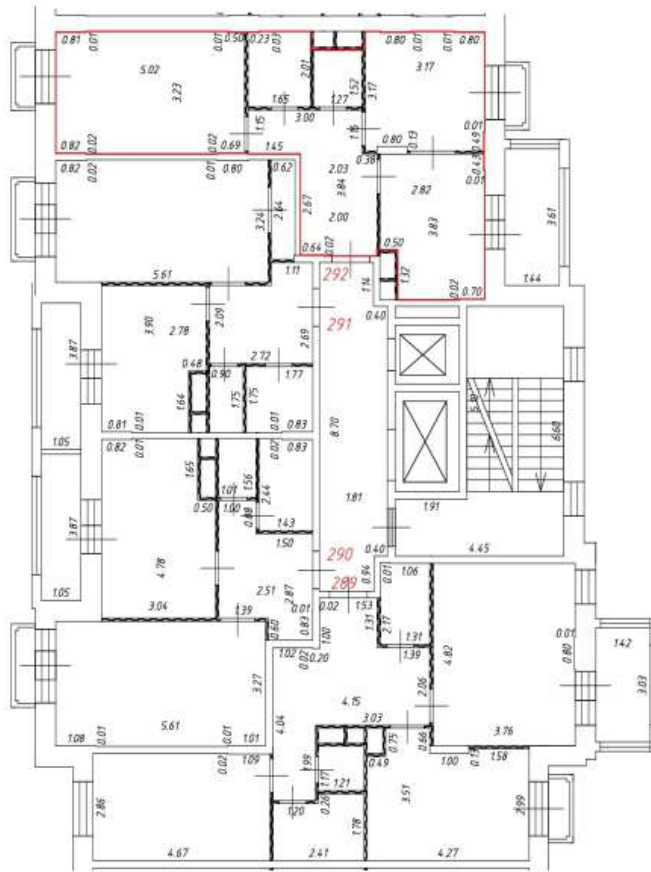
Условные обозначения:

-  - часть границы вновь образованного помещения
-  1 - номер помещения
-  6.50 - линейный размер
-  - стена с дверью
-  - стена с окном и дверью
-  - перегородка
-  - конструкция транзитных коммуникаций
-  - балкон
-  - лифтовая шахта
-  - лоджии
-  - лестница






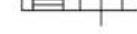





Масштаб: 1:200

Фрагмент плана этажа

4 этаж
7 подъезд



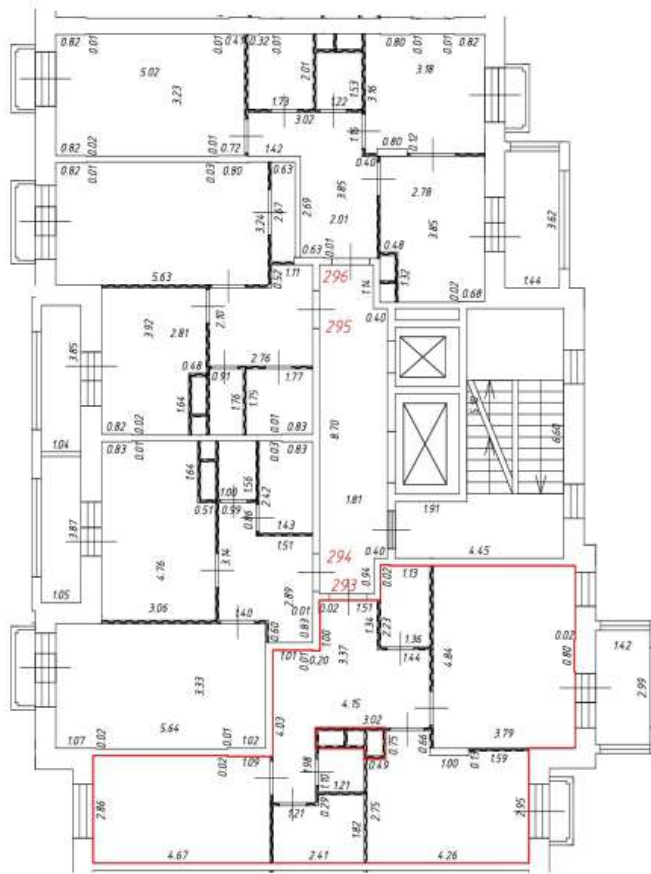
Условные обозначения:

-  - часть границы вновь образованного помещения
-  1 - номер помещения
-  6.50 - линейный размер
-  - стена с дверью
-  - стена с окном и дверью
-  - перегородка
-  - конструкция транзитных коммуникаций
-  - балкон
-  - лифтовая шахта
-  - лоджии
-  - лестница











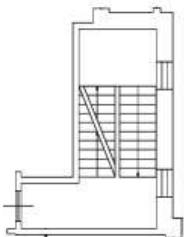
Масштаб: 1:200

Фрагмент плана этажа

5 этаж
7 подъезд



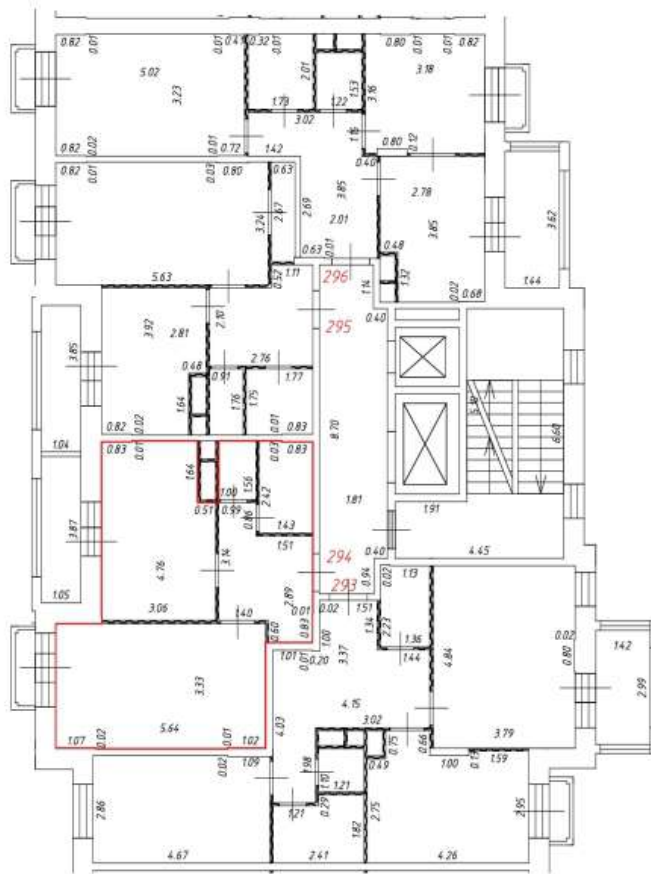
Условные обозначения:

-  - часть границы вновь образованного помещения
-  - номер помещения
-  6.50 - линейный размер
-  - стена с дверью
-  - стена с окном и дверью
-  - перегородка
-  - конструкция транзитных коммуникаций
-  - балкон
-  - лифтовая шахта
-  - лоджии
-  - лестница











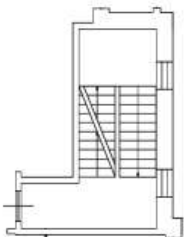
Масштаб: 1:200

Фрагмент плана этажа

5 этаж
7 подъезд



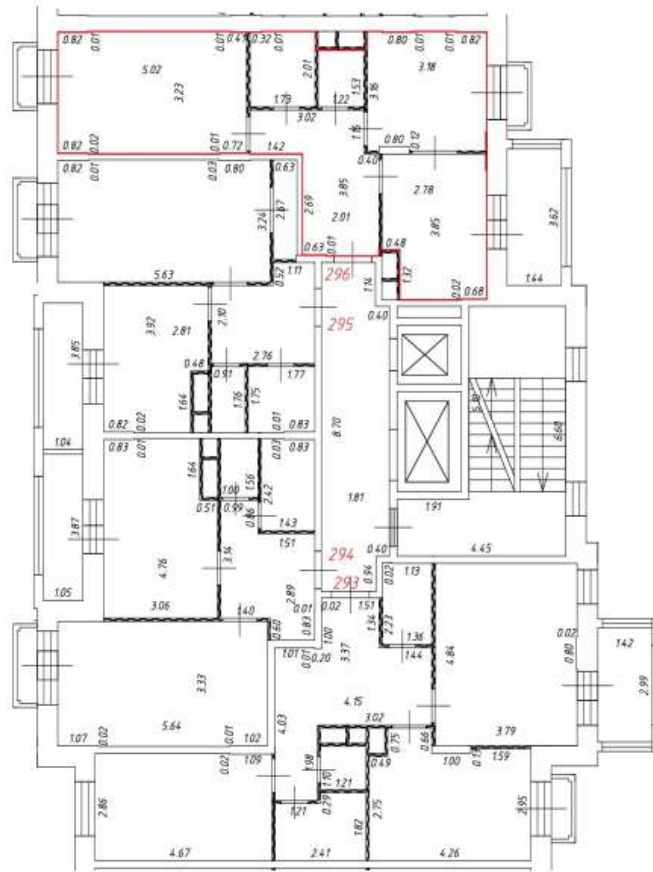
Условные обозначения:

-  - часть границы вновь образованного помещения
-  1 - номер помещения
-  6.50 - линейный размер
-  - стена с дверью
-  - стена с окном и дверью
-  - перегородка
-  - конструкция транзитных коммуникаций
-  - балкон
-  - лифтовая шахта
-  - лоджии
-  - лестница






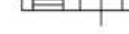





Масштаб: 1:200

Фрагмент плана этажа

5 этаж
7 подъезд



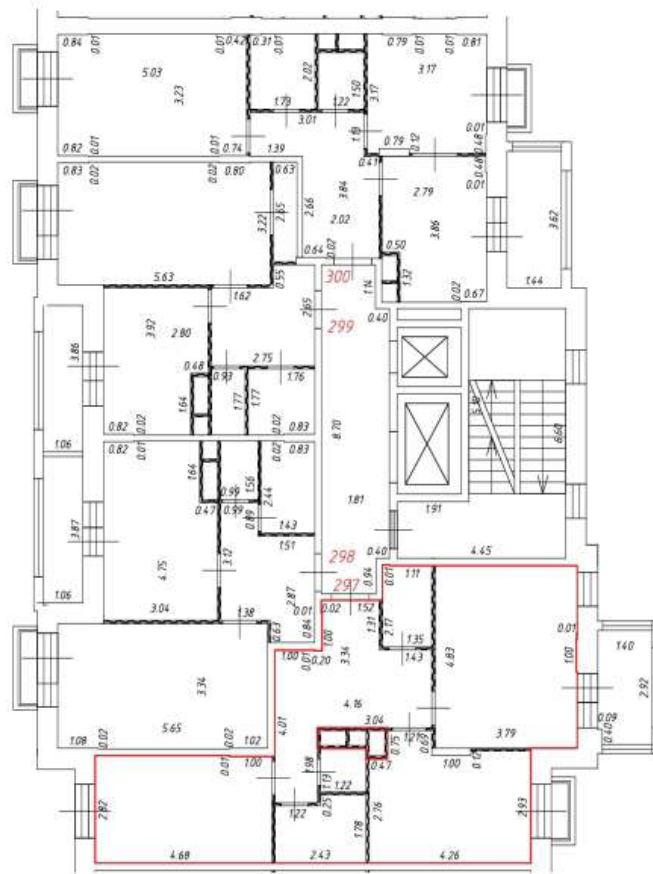
Условные обозначения:

-  - часть границы вновь образованного помещения
-  1 - номер помещения
-  6.50 - линейный размер
-  - стена с дверью
-  - стена с окном и дверью
-  - перегородка
-  - конструкция транзитных коммуникаций
-  - балкон
-  - лифтовая шахта
-  - лоджии
-  - лестница



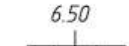

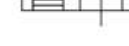

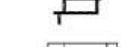




Масштаб: 1:200

Фрагмент плана этажа

6 этаж
7 подъезд



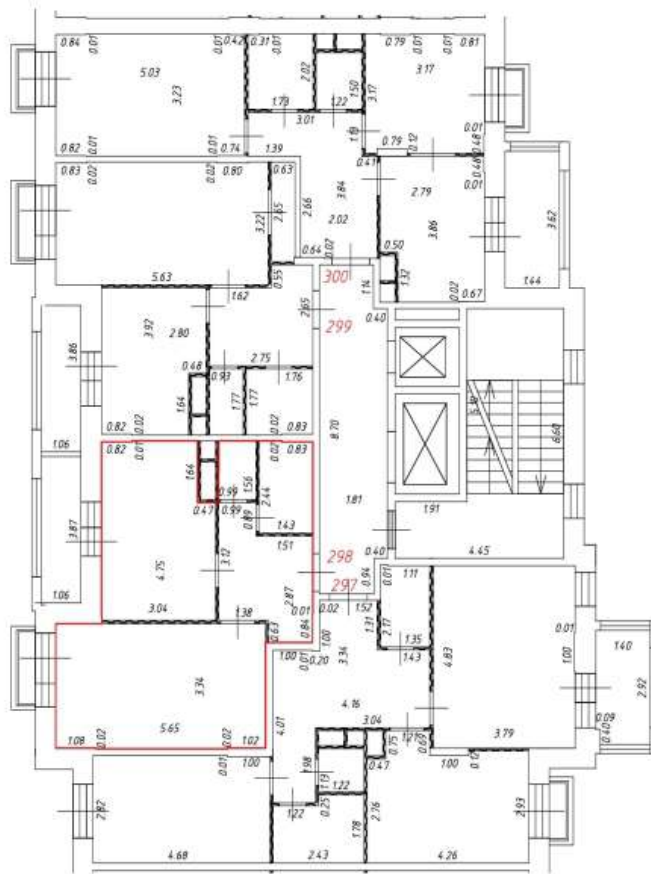
Условные обозначения:

-  - часть границы вновь образованного помещения
-  1 - номер помещения
-  6.50 - линейный размер
-  - стена с дверью
-  - стена с окном и дверью
-  - перегородка
-  - конструкция транзитных коммуникаций
-  - балкон
-  - лифтовая шахта
-  - лоджии
-  - лестница



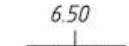

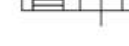

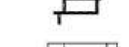




Масштаб: 1:200

Фрагмент плана этажа

6 этаж
7 подъезд



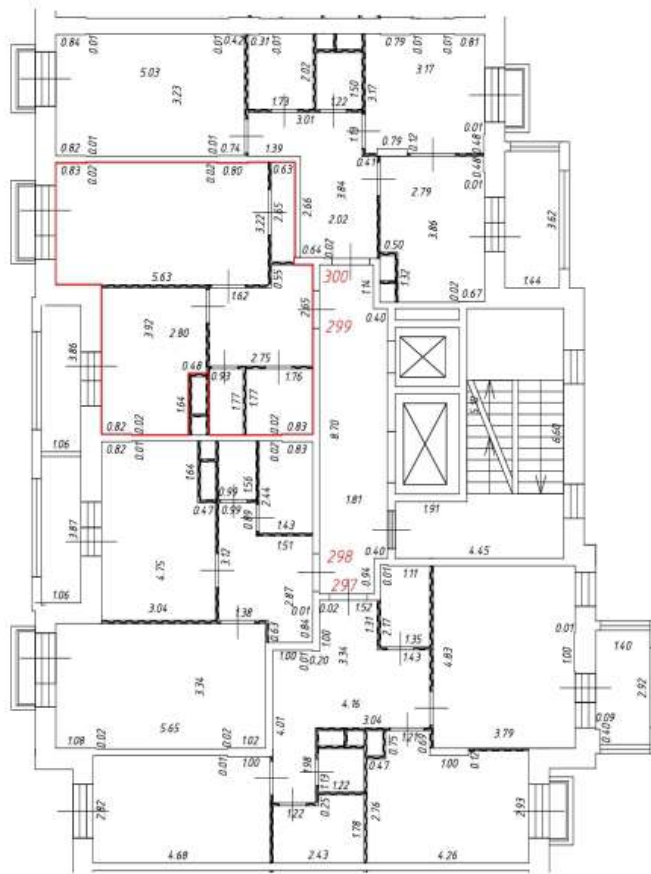
Условные обозначения:

-  - часть границы вновь образованного помещения
-  1 - номер помещения
-  6.50 - линейный размер
-  - стена с дверью
-  - стена с окном и дверью
-  - перегородка
-  - конструкция транзитных коммуникаций
-  - балкон
-  - лифтовая шахта
-  - лоджии
-  - лестница











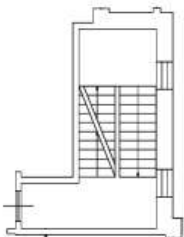
Масштаб: 1:200

Фрагмент плана этажа

6 этаж
7 подъезд



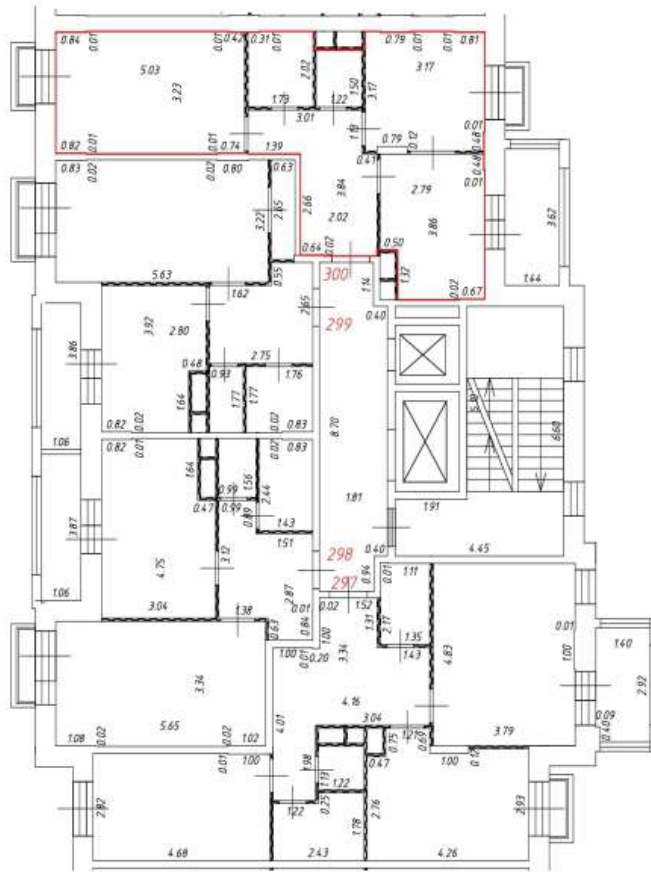
Условные обозначения:

-  - часть границы вновь образованного помещения
-  - номер помещения
-  6.50 - линейный размер
-  - стена с дверью
-  - стена с окном и дверью
-  - перегородка
-  - конструкция транзитных коммуникаций
-  - балкон
-  - лифтовая шахта
-  - лоджии
-  - лестница






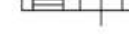





Масштаб: 1:200

Фрагмент плана этажа

6 этаж
7 подъезд



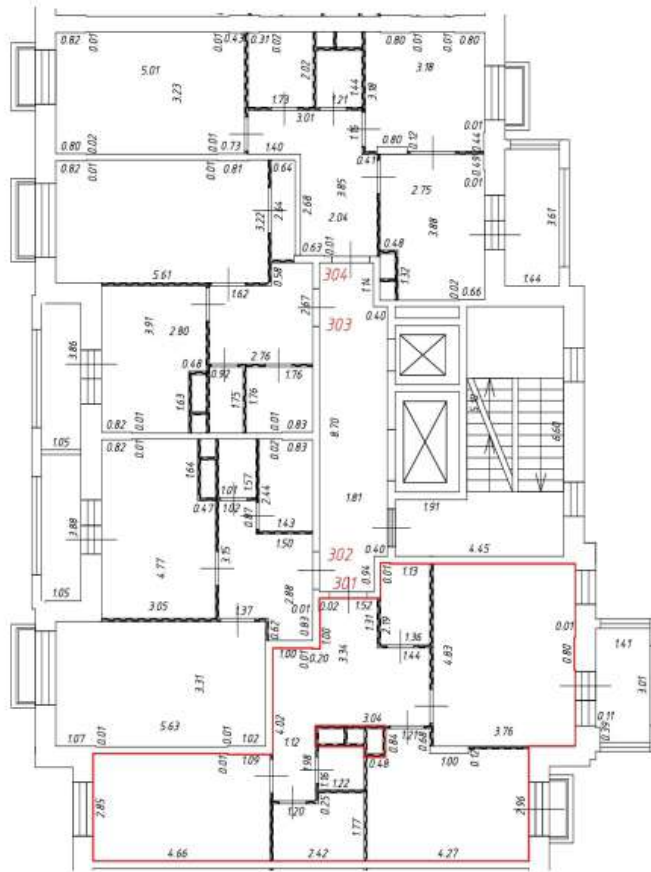
Условные обозначения:

-  - часть границы вновь образованного помещения
-  1 - номер помещения
-  6.50 - линейный размер
-  - стена с дверью
-  - стена с окном и дверью
-  - перегородка
-  - конструкция транзитных коммуникаций
-  - балкон
-  - лифтовая шахта
-  - лоджии
-  - лестница











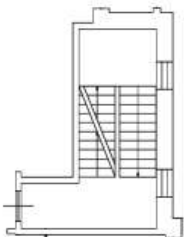
Масштаб: 1:200

Фрагмент плана этажа

7 этаж
7 подъезд



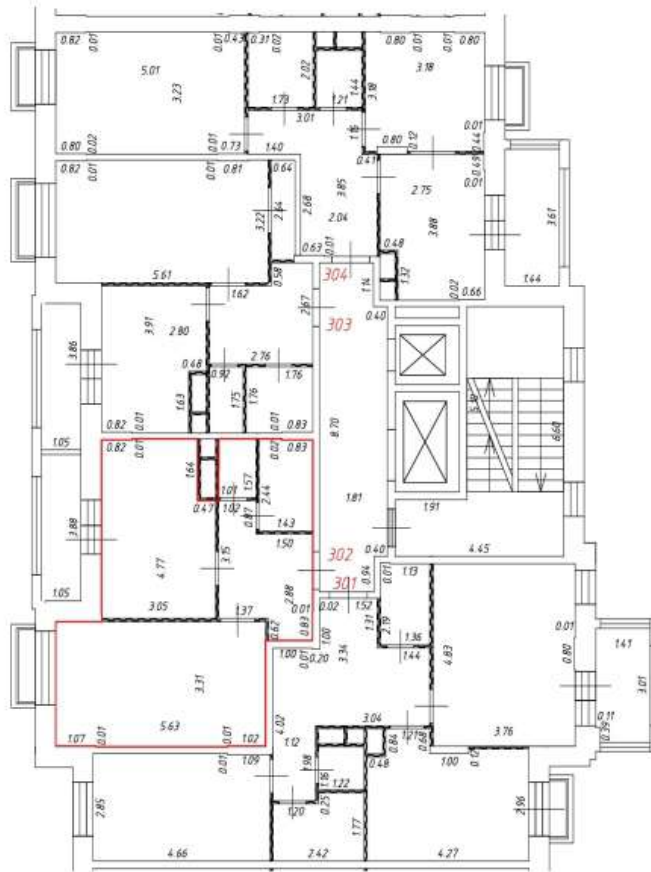
Условные обозначения:

-  - часть границы вновь образованного помещения
-  - номер помещения
-  6.50 - линейный размер
-  - стена с дверью
-  - стена с окном и дверью
-  - перегородка
-  - конструкция транзитных коммуникаций
-  - балкон
-  - лифтовая шахта
-  - лоджии
-  - лестница




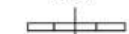

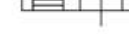





Масштаб: 1:200

Фрагмент плана этажа

7 этаж
7 подъезд



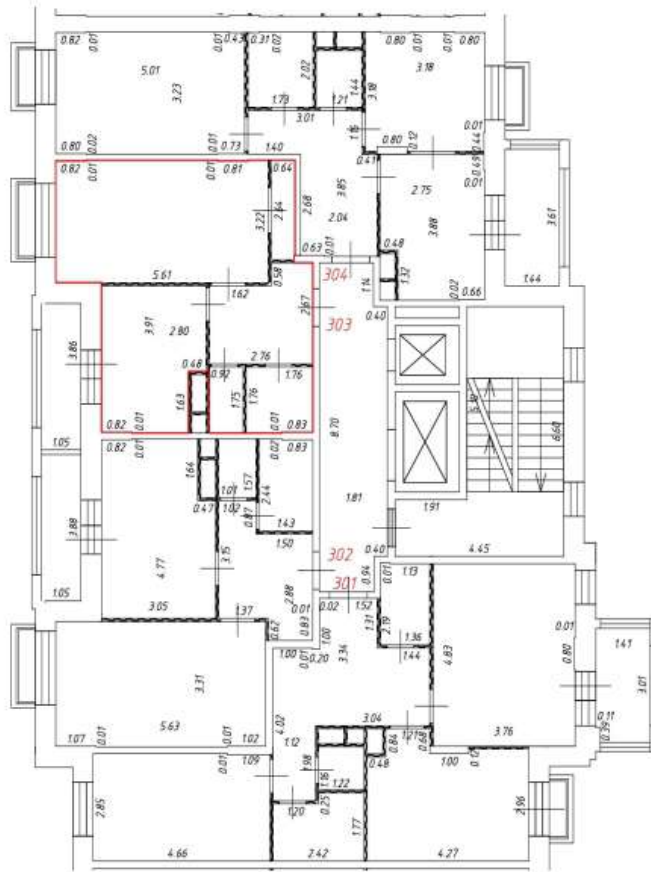
Условные обозначения:

-  - часть границы вновь образованного помещения
-  1 - номер помещения
-  6.50 - линейный размер
-  - стена с дверью
-  - стена с окном и дверью
-  - перегородка
-  - конструкция транзитных коммуникаций
-  - балкон
-  - лифтовая шахта
-  - лоджии
-  - лестница



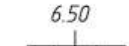

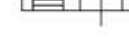

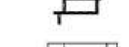



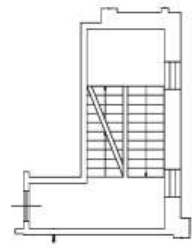
Масштаб: 1:200

Фрагмент плана этажа

7 этаж
7 подъезд



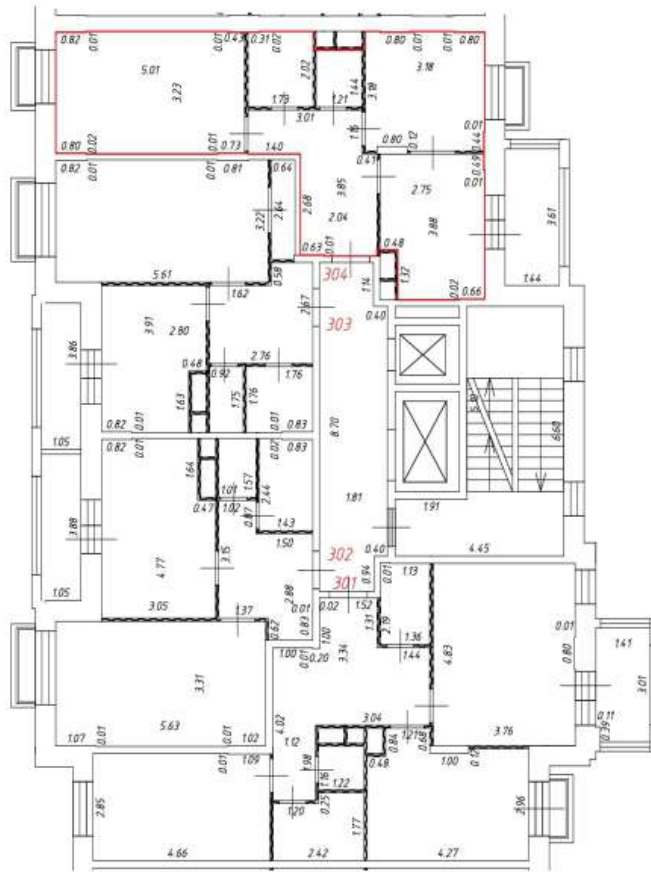
Условные обозначения:

-  - часть границы вновь образованного помещения
-  1 - номер помещения
-  6.50 - линейный размер
-  - стена с дверью
-  - стена с окном и дверью
-  - перегородка
-  - конструкция транзитных коммуникаций
-  - балкон
-  - лифтовая шахта
-  - лоджии
-  - лестница






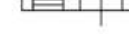





Масштаб: 1:200

Фрагмент плана этажа

7 этаж
7 подъезд



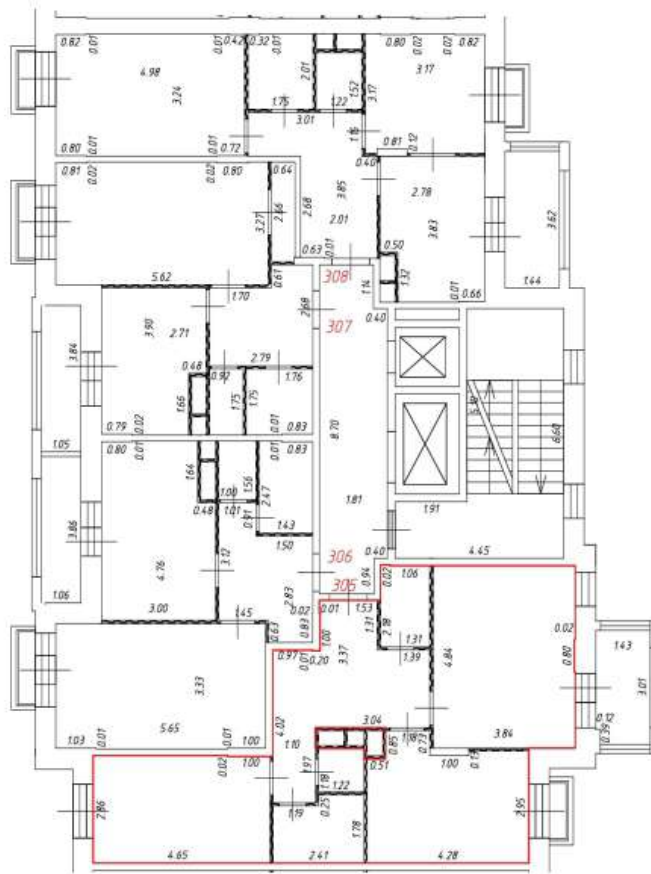
Условные обозначения:

-  – часть границы вновь образованного помещения
-  1 – номер помещения
-  6.50 – линейный размер
-  – стена с дверью
-  – стена с окном и дверью
-  – перегородка
-  – конструкция транзитных коммуникаций
-  – балкон
-  – лифтовая шахта
-  – лестница
-  – лоджии




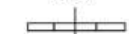

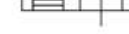





Масштаб: 1:200

Фрагмент плана этажа

8 этаж
7 подъезд



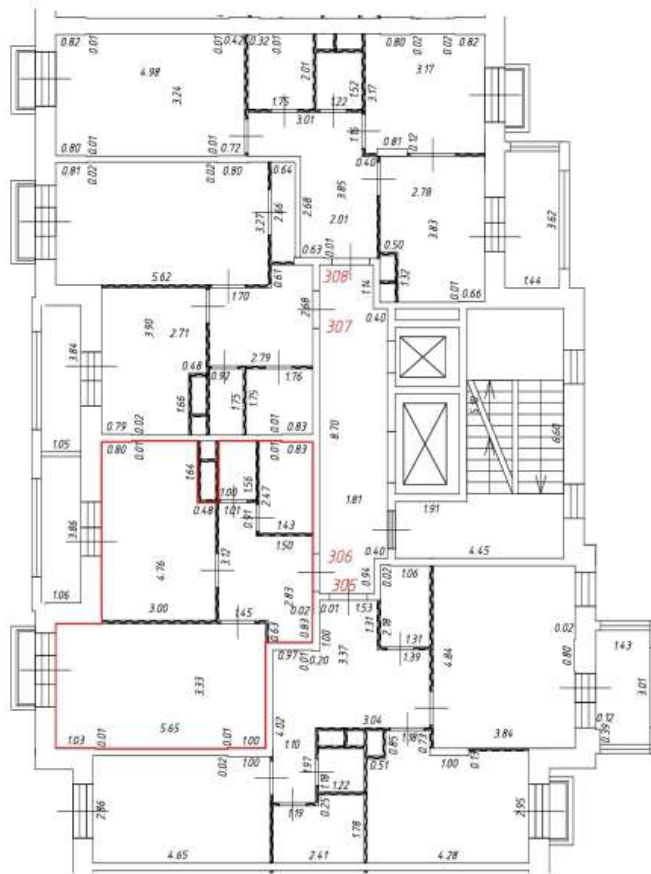
Условные обозначения:

-  - часть границы вновь образованного помещения
-  1 - номер помещения
-  6.50 - линейный размер
-  - стена с дверью
-  - стена с окном и дверью
-  - перегородка
-  - конструкция транзитных коммуникаций
-  - балкон
-  - лифтовая шахта
-  - лоджии
-  - лестница












Масштаб: 1:200

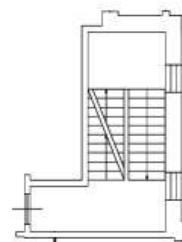
Фрагмент плана этажа

8 этаж
7 подъезд



Условные обозначения:

-  - часть границы вновь образованного помещения
-  - номер помещения
-  6.50 - линейный размер
-  - стена с дверью
-  - стена с окном и дверью
-  - перегородка
-  - конструкция транзитных коммуникаций
-  - балкон
-  - лифтовая шахта
-  - лоджии
-  - лоджии

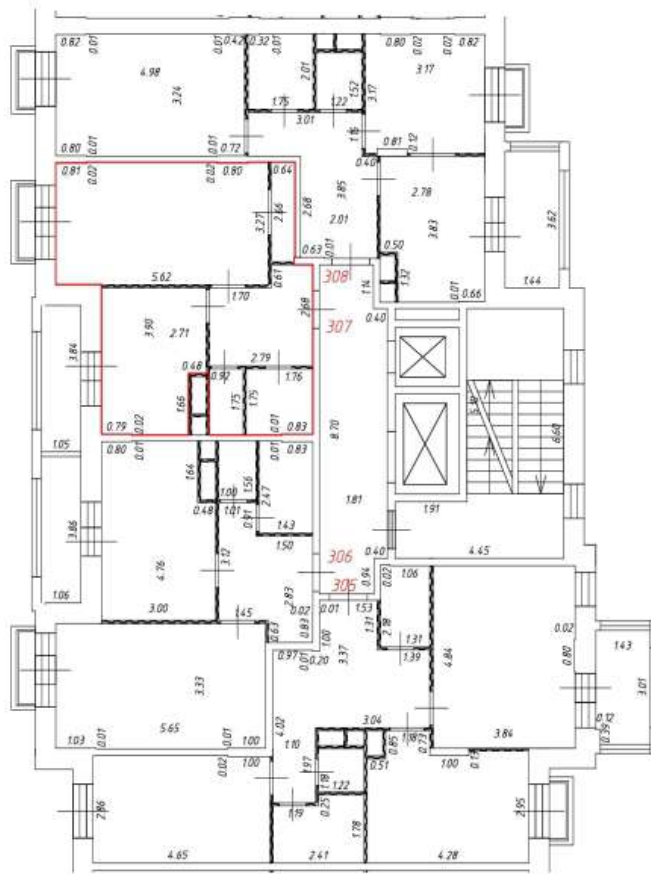


- лестница



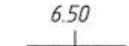

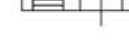

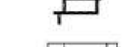




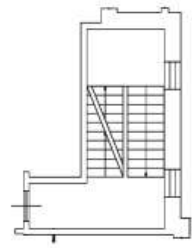
Масштаб: 1:200

Фрагмент плана этажа

8 этаж
7 подъезд



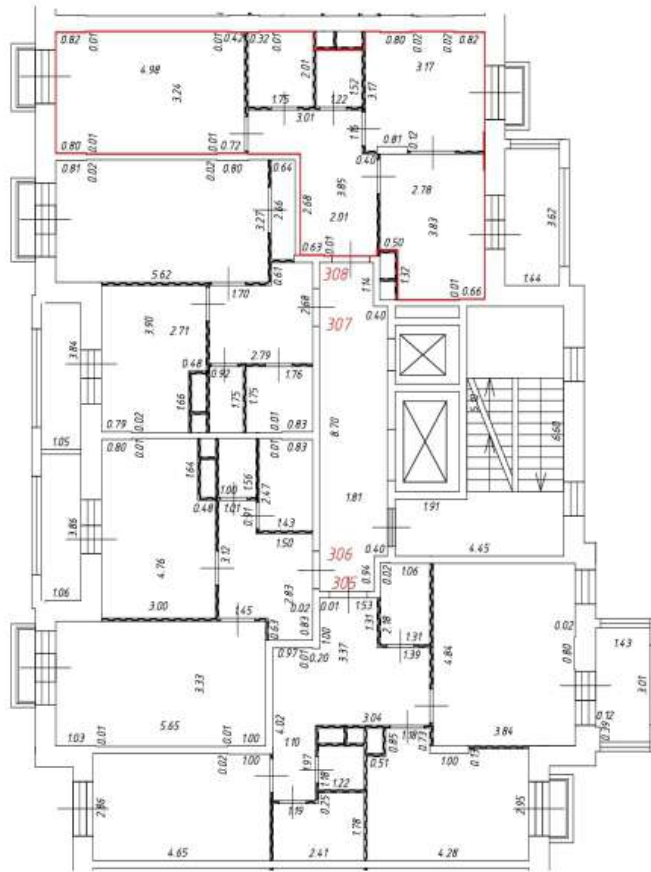
Условные обозначения:

-  - часть границы вновь образованного помещения
-  - номер помещения
-  - линейный размер
-  - стена с дверью
-  - стена с окном и дверью
-  - перегородка
-  - конструкция транзитных коммуникаций
-  - балкон
-  - лифтовая шахта
-  - лоджии
-  - лоджии
-  - лестница






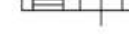





Масштаб: 1:200

Фрагмент плана этажа

8 этаж
7 подъезд



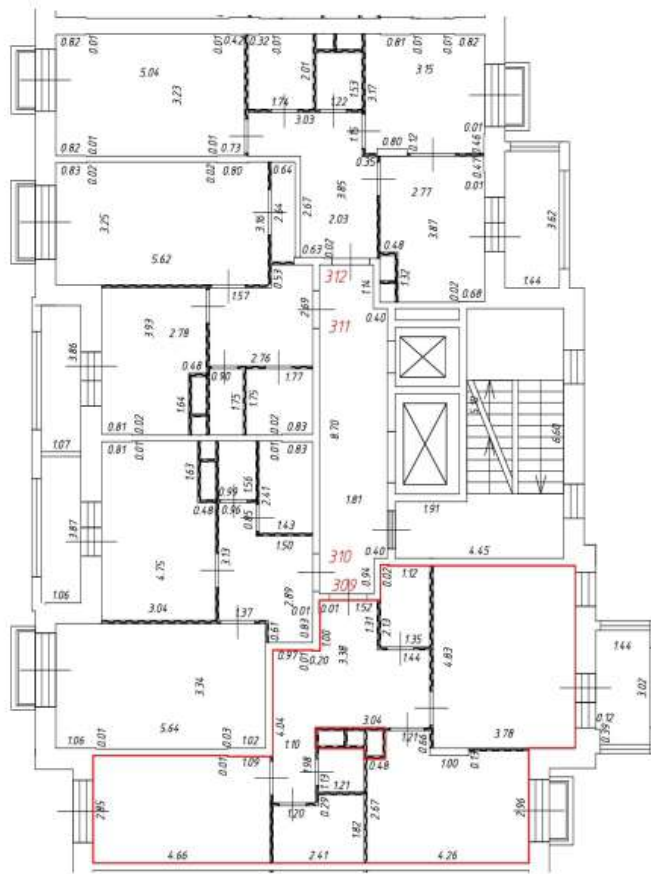
Условные обозначения:

-  - часть границы вновь образованного помещения
-  1 - номер помещения
-  6.50 - линейный размер
-  - стена с дверью
-  - стена с окном и дверью
-  - перегородка
-  - конструкция транзитных коммуникаций
-  - балкон
-  - лифтовая шахта
-  - лестница
-  - лоджии











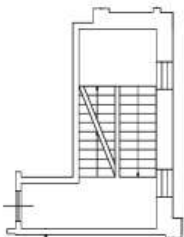
Масштаб: 1:200

Фрагмент плана этажа

9 этаж
7 подъезд



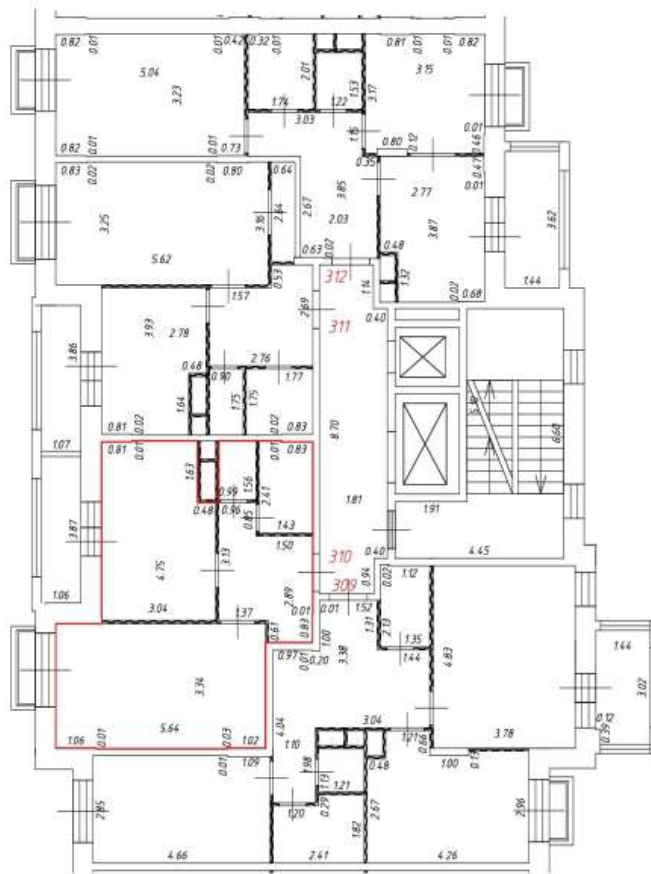
Условные обозначения:

-  - часть границы вновь образованного помещения
-  - номер помещения
-  6.50 - линейный размер
-  - стена с дверью
-  - стена с окном и дверью
-  - перегородка
-  - конструкция транзитных коммуникаций
-  - балкон
-  - лифтовая шахта
-  - лоджии
-  - лестница




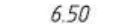


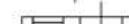




Масштаб: 1:200

Фрагмент плана этажа

9 этаж
7 подъезд



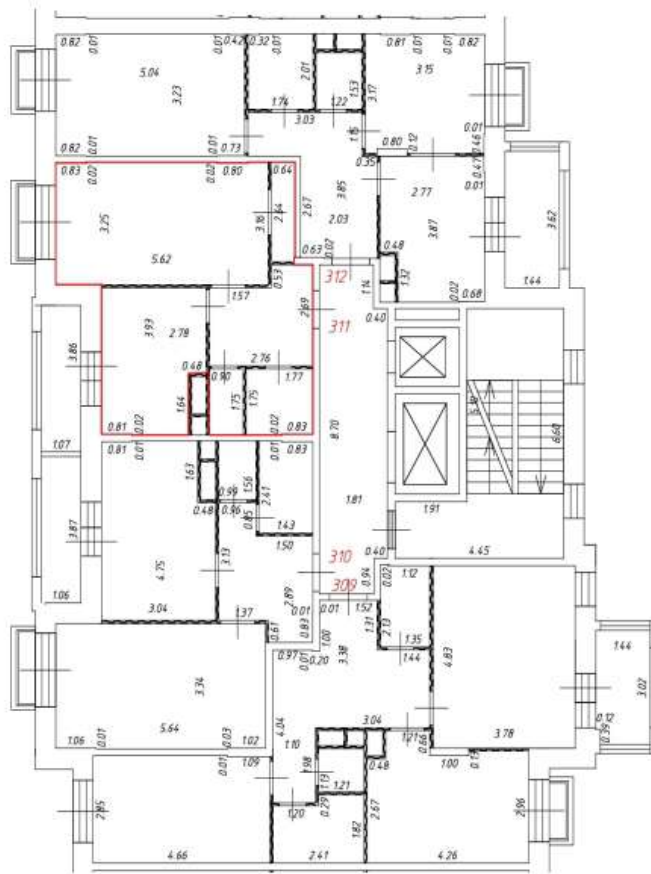
Условные обозначения:

-  - часть границы вновь образованного помещения
-  1 - номер помещения
-  6.50 - линейный размер
-  - стена с дверью
-  - стена с окном и дверью
-  - перегородка
-  - конструкция транзитных коммуникаций
-  - балкон
-  - лифтовая шахта
-  - лоджии
-  - лестница











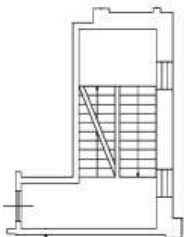
Масштаб: 1:200

Фрагмент плана этажа

9 этаж
7 подъезд



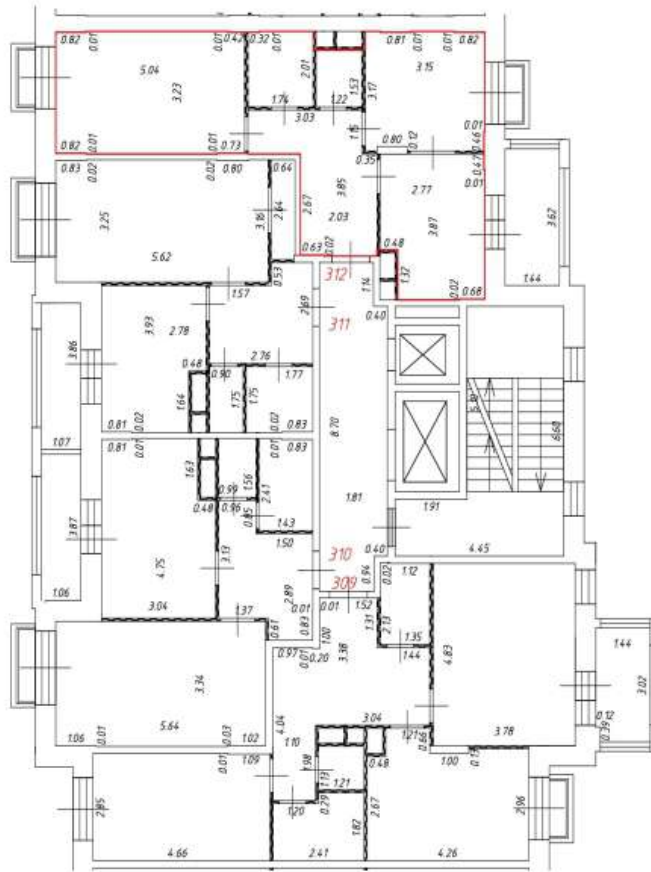
Условные обозначения:

-  - часть границы вновь образованного помещения
-  - номер помещения
-  6.50 - линейный размер
-  - стена с дверью
-  - стена с окном и дверью
-  - перегородка
-  - конструкция транзитных коммуникаций
-  - балкон
-  - лифтовая шахта
-  - лоджии
-  - лестница




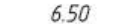


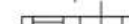
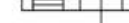



Масштаб: 1:200

Фрагмент плана этажа

9 этаж
7 подъезд



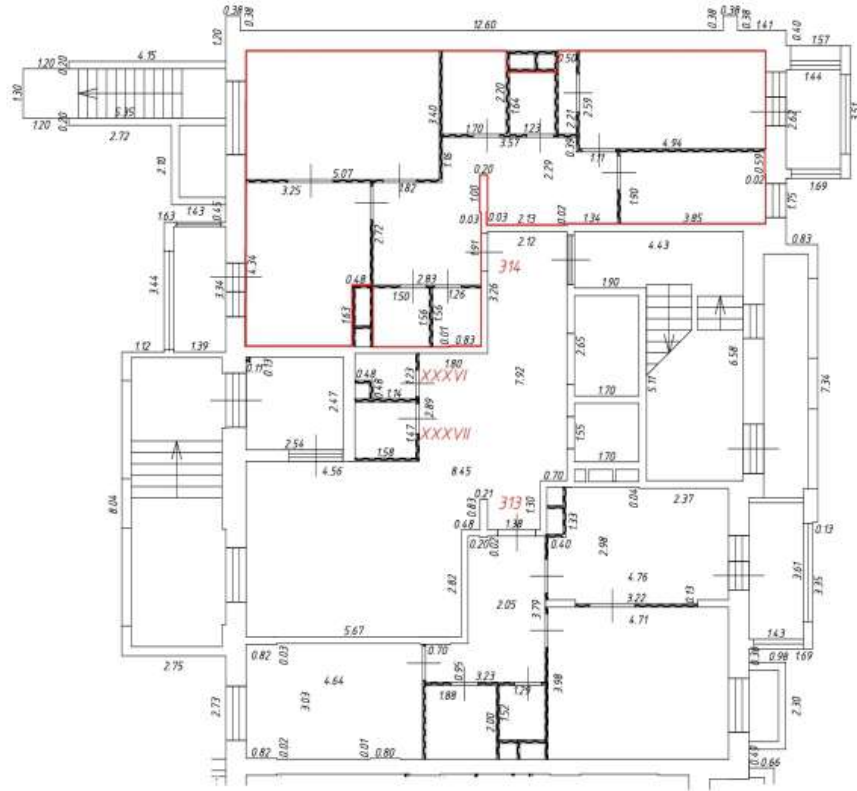
Условные обозначения:

-  - часть границы вновь образованного помещения
-  1 - номер помещения
-  6.50 - линейный размер
-  - стена с дверью
-  - стена с окном и дверью
-  - перегородка
-  - конструкция транзитных коммуникаций
-  - балкон
-  - лифтовая шахта
-  - лоджии
-  - лестница


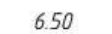



Масштаб: 1:200

Фрагмент плана этажа

1 этаж
8 подъезд



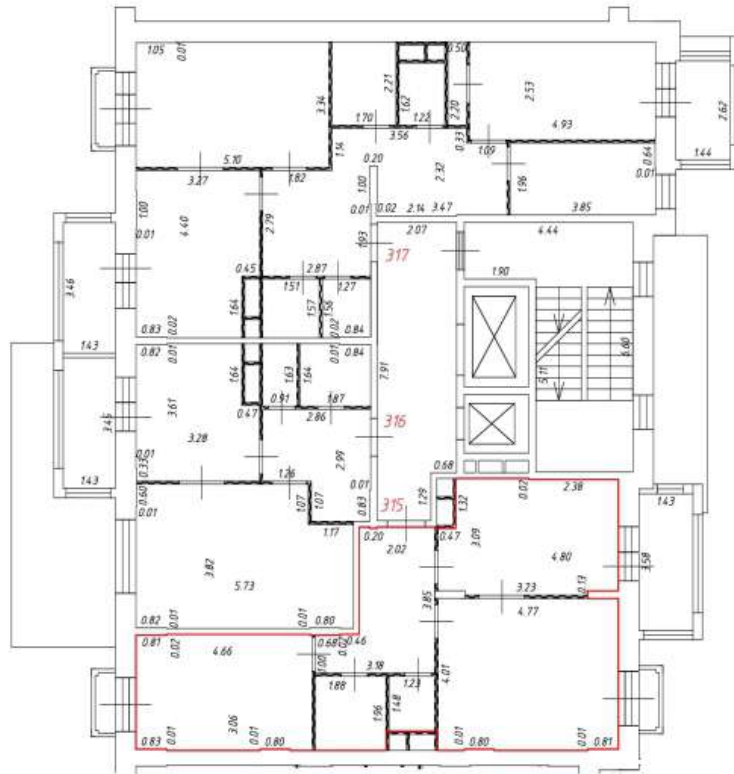
Условные обозначения:

-  - часть границы вновь образованного помещения
-  - номер помещения
-  6.50 - линейный размер
-  - стена с дверью
-  - стена с окном и дверью
-  - перегородка
-  - стена с нишей
-  - конструкция транзитных коммуникаций
-  - балкон
-  - лифтовая шахта
-  - лестница
-  - лоджия




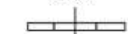

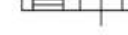




Масштаб: 1:200

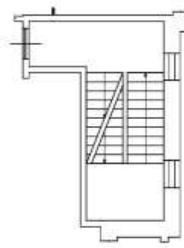
Фрагмент плана этажа

2 этаж
в подъезд



Условные обозначения:

-  - часть границы вновь образованного помещения
-  1 - номер помещения
-  6.50 - линейный размер
-  - стена с дверью
-  - стена с окном и дверью
-  - перегородка
-  - конструкция транзитных коммуникаций
-  - балкон
-  - лифтовая шахта
-  - лоджия

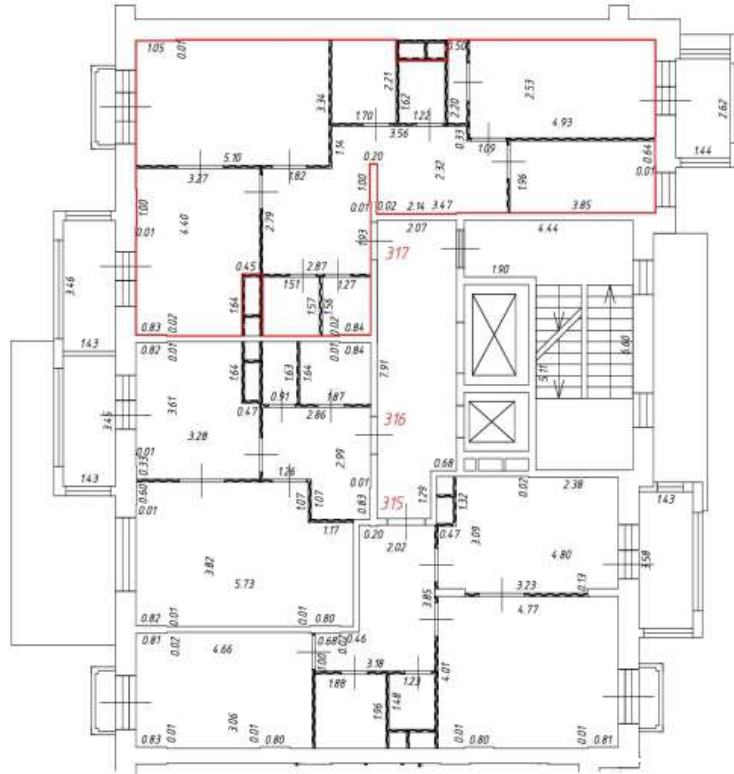


- лестница


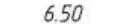
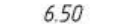
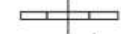



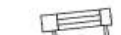

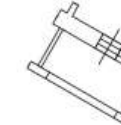
Масштаб: 1:200

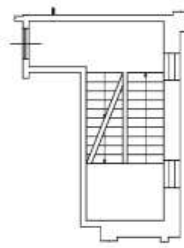
Фрагмент плана этажа

2 этаж
в подъезд



Условные обозначения:

-  - часть границы вновь образованного помещения
- 1**
6.50
 - номер помещения
-  - линейный размер
-  - стена с дверью
-  - стена с окном и дверью
-  - перегородка
-  - конструкция транзитных коммуникаций
-  - балкон
-  - лифтовая шахта
-  - лоджия

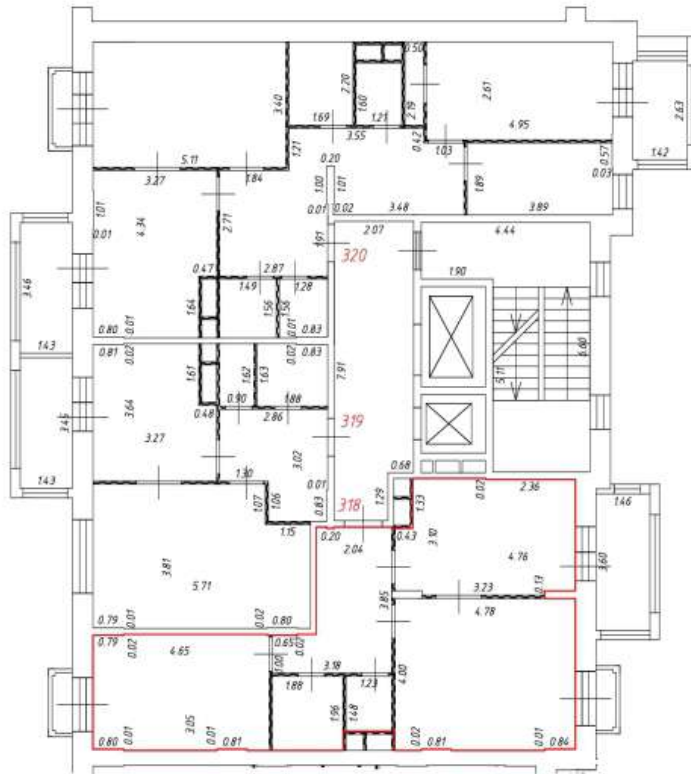


- лестница




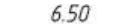


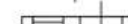
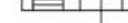



Масштаб: 1:200

Фрагмент плана этажа

3 этаж
в подъезд



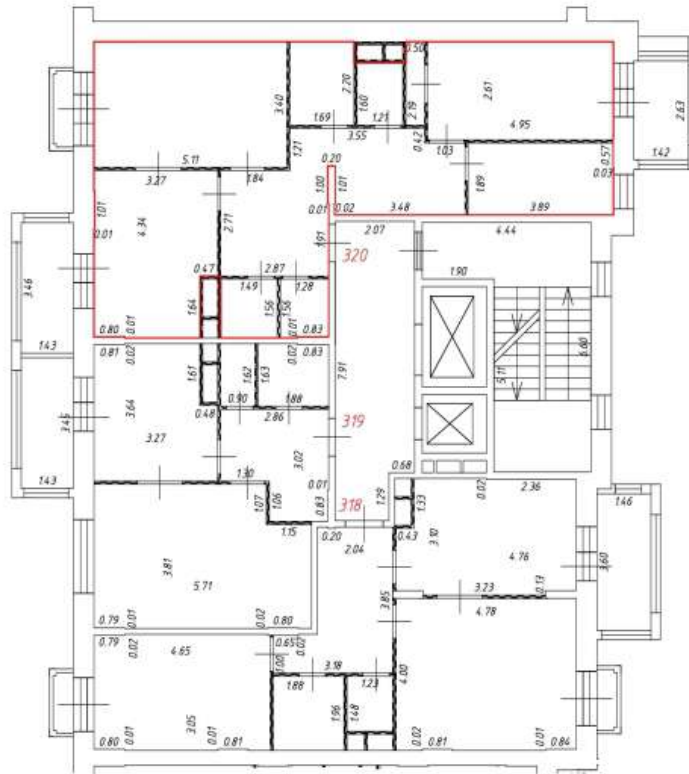
Условные обозначения:

-  - часть границы вновь образованного помещения
-  1 - номер помещения
-  6.50 - линейный размер
-  - стена с дверью
-  - стена с окном и дверью
-  - перегородка
-  - конструкция транзитных коммуникаций
-  - балкон
-  - лифтовая шахта
-  - лоджии
-  - лестница




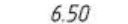


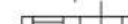
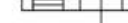



Масштаб: 1:200

Фрагмент плана этажа

3 этаж
в подъезд



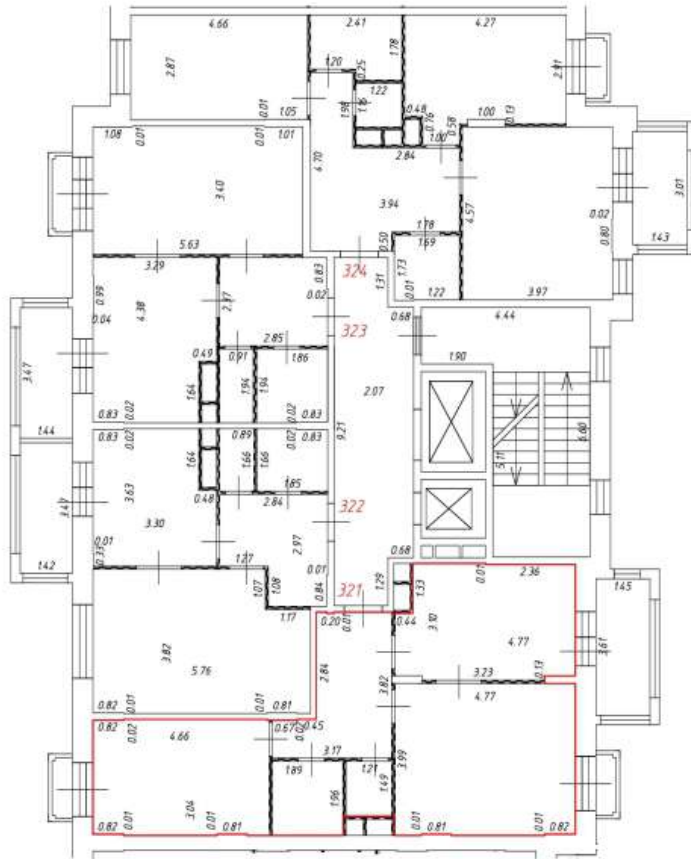
Условные обозначения:

-  - часть границы вновь образованного помещения
-  1 - номер помещения
-  6.50 - линейный размер
-  - стена с дверью
-  - стена с окном и дверью
-  - перегородка
-  - конструкция транзитных коммуникаций
-  - балкон
-  - лифтовая шахта
-  - лоджии
-  - лестница




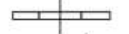







Масштаб: 1:200

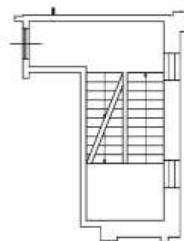
Фрагмент плана этажа

4 этаж
в подъезд



Условные обозначения:

-  - часть границы вновь образованного помещения
-  - номер помещения
-  6.50 - линейный размер
-  - стена с дверью
-  - стена с окном и дверью
-  - перегородка
-  - конструкция транзитных коммуникаций
-  - балкон
-  - лифтовая шахта
-  - лоджии
-  - лоджии

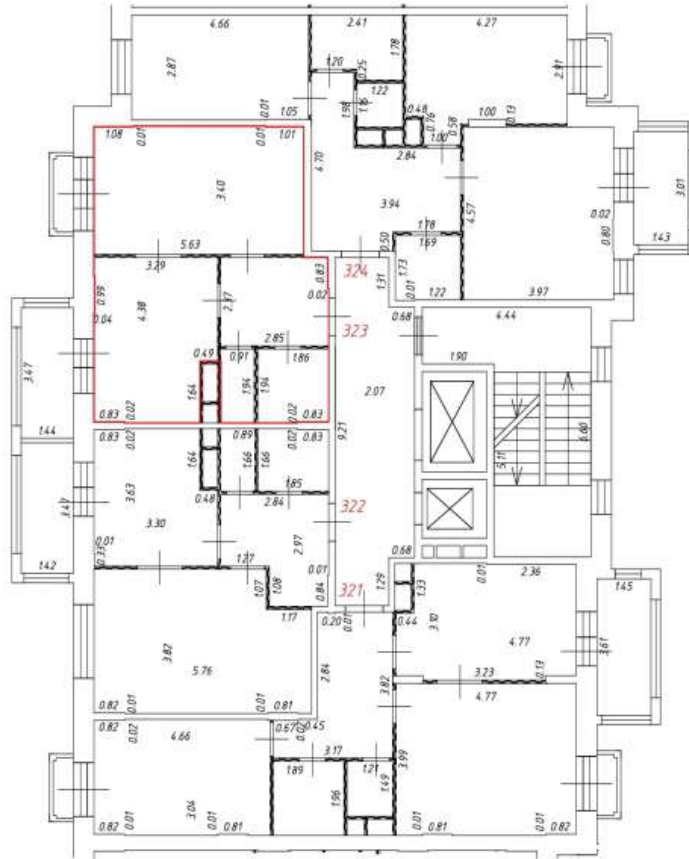


- лестница








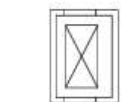


Масштаб: 1:200

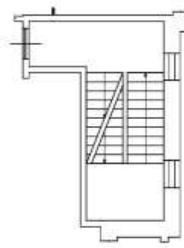
Фрагмент плана этажа

4 этаж
в подъезд



Условные обозначения:

-  - часть границы вновь образованного помещения
- 1** - номер помещения
-  6.50 - линейный размер
-  - стена с дверью
-  - стена с окном и дверью
-  - перегородка
-  - конструкция транзитных коммуникаций
-  - балкон
-  - лифтовая шахта
-  - лоджии
-  - лоджии

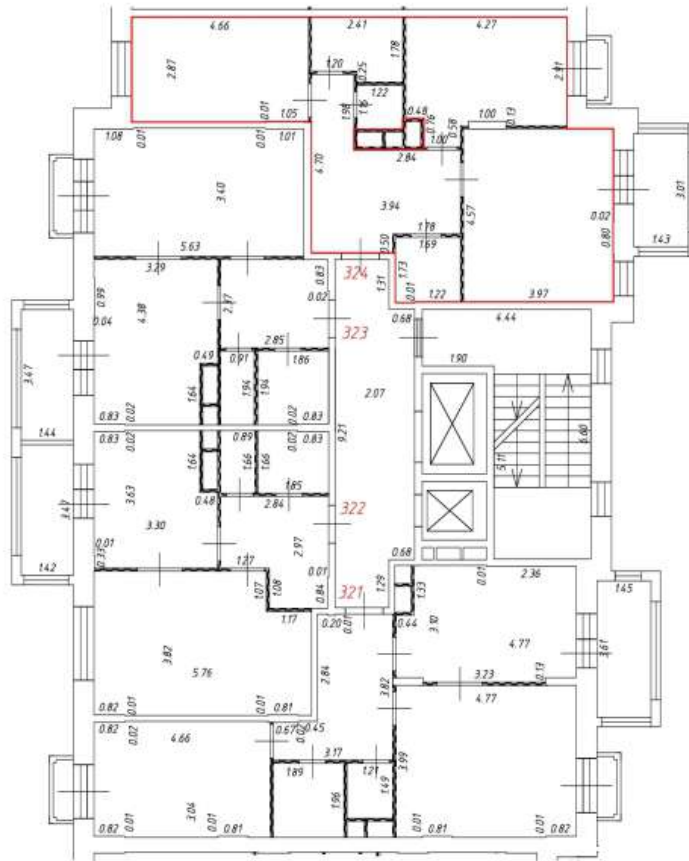


- лестница




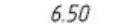


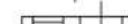
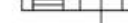



Масштаб: 1:200

Фрагмент плана этажа

4 этаж
8 подъезд



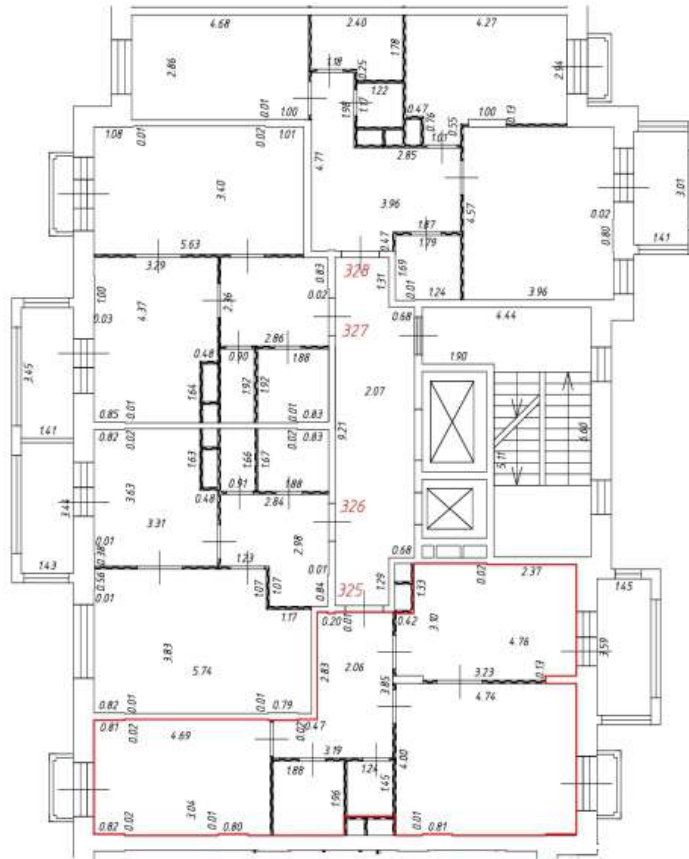
Условные обозначения:

-  - часть границы вновь образованного помещения
-  1 - номер помещения
-  6.50 - линейный размер
-  - стена с дверью
-  - стена с окном и дверью
-  - перегородка
-  - конструкция транзитных коммуникаций
-  - балкон
-  - лифтовая шахта
-  - лоджии
-  - лестница



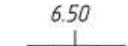



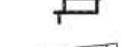




Масштаб: 1:200

Фрагмент плана этажа

5 этаж
в подъезд



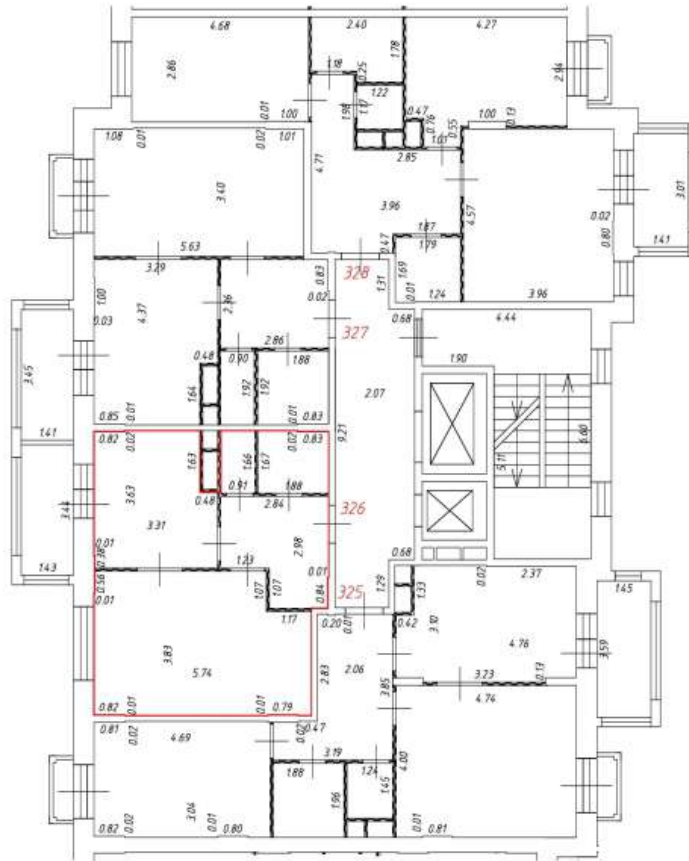
Условные обозначения:

-  - часть границы вновь образованного помещения
-  - номер помещения
-  - линейный размер
-  - стена с дверью
-  - стена с окном и дверью
-  - перегородка
-  - конструкция транзитных коммуникаций
-  - балкон
-  - лифтовая шахта
-  - лоджии
-  - лестница




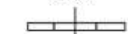

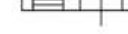





Масштаб: 1:200

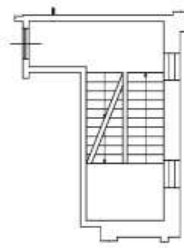
Фрагмент плана этажа

5 этаж
в подъезд



Условные обозначения:

-  - часть границы вновь образованного помещения
-  1 - номер помещения
-  6.50 - линейный размер
-  - стена с дверью
-  - стена с окном и дверью
-  - перегородка
-  - конструкция транзитных коммуникаций
-  - балкон
-  - лифтовая шахта
-  - лоджии
-  - лоджии

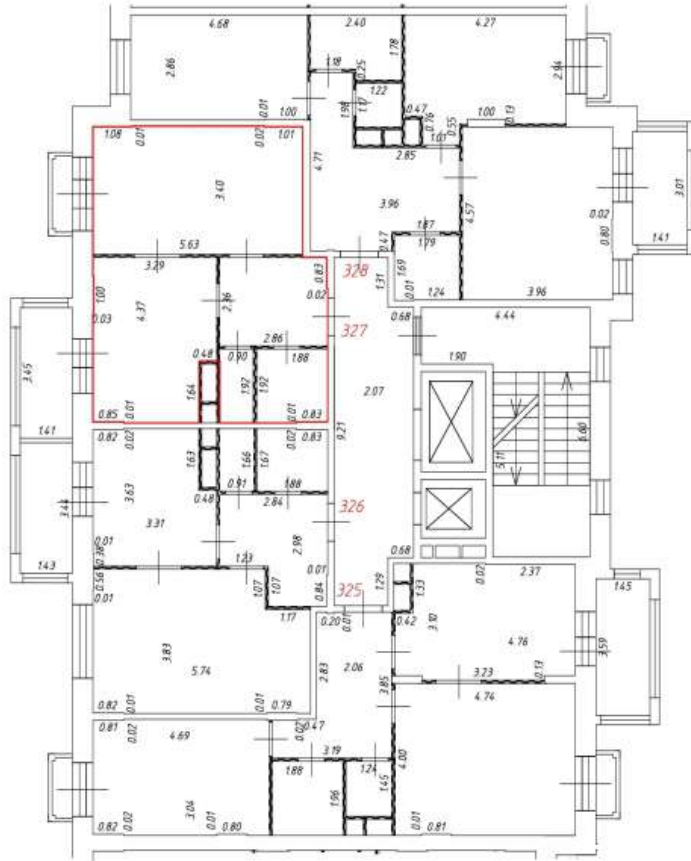


- лестница





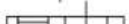






Масштаб: 1:200

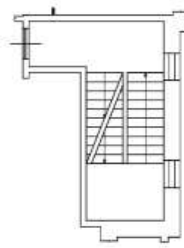
Фрагмент плана этажа

5 этаж
в подъезд



Условные обозначения:

-  - часть границы вновь образованного помещения
-  - номер помещения
-  6.50 - линейный размер
-  - стена с дверью
-  - стена с окном и дверью
-  - перегородка
-  - конструкция транзитных коммуникаций
-  - балкон
-  - лифтовая шахта
-  - лоджии
-  - лоджии

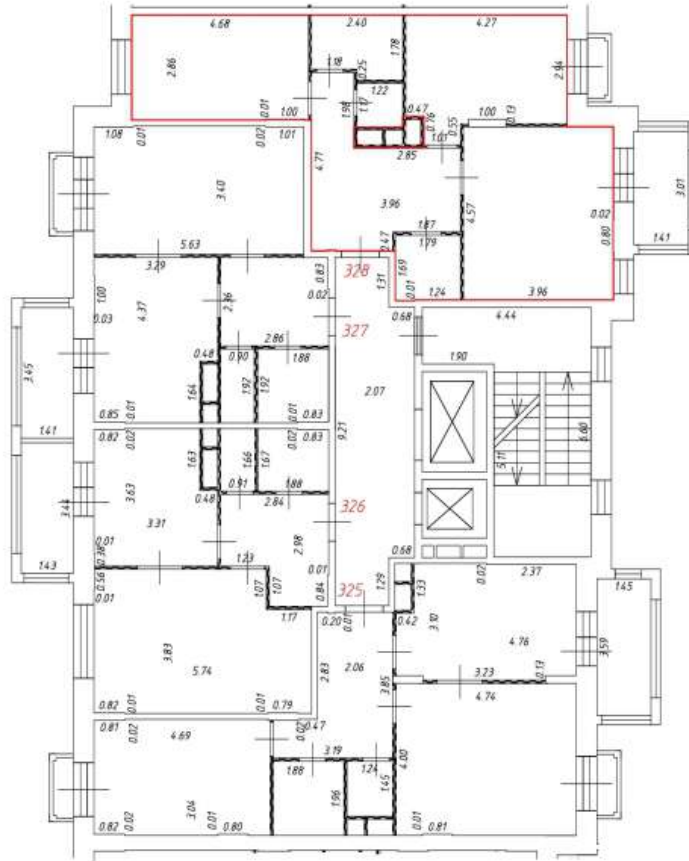


- лестница




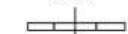

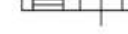





Масштаб: 1:200

Фрагмент плана этажа

5 этаж
в подъезд



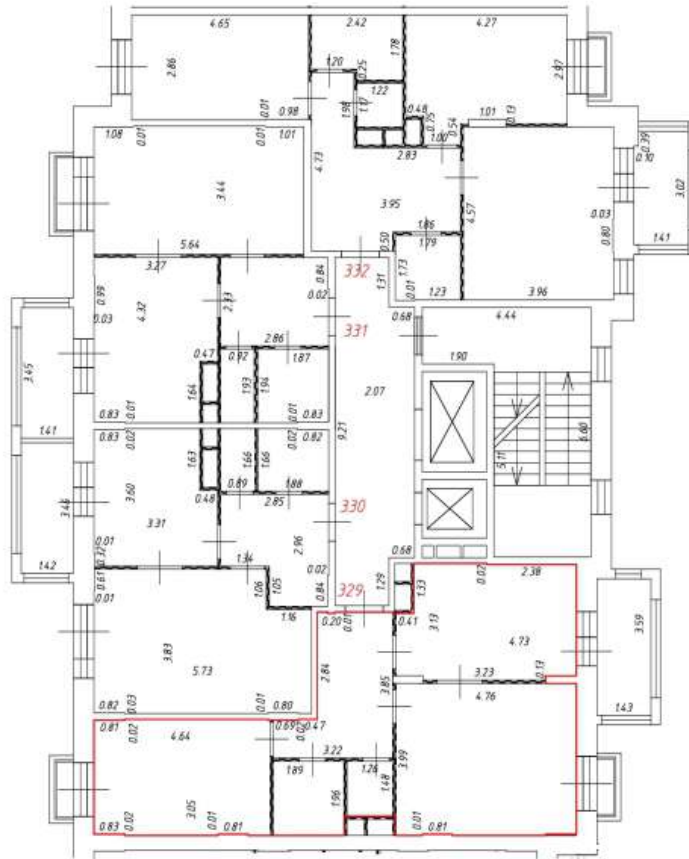
Условные обозначения:

-  - часть границы вновь образованного помещения
-  1 - номер помещения
-  6.50 - линейный размер
-  - стена с дверью
-  - стена с окном и дверью
-  - перегородка
-  - конструкция транзитных коммуникаций
-  - балкон
-  - лифтовая шахта
-  - лоджии
-  - лестница



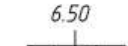








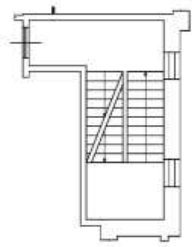
Масштаб: 1:200

Фрагмент плана этажа

6 этаж
в подъезд



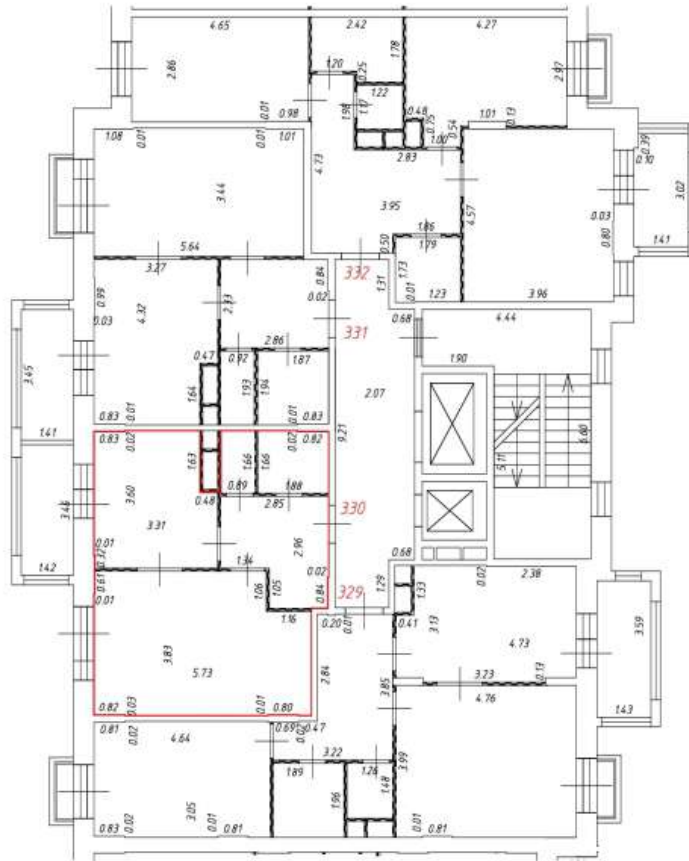
Условные обозначения:

-  - часть границы вновь образованного помещения
-  - номер помещения
-  - линейный размер
-  - стена с дверью
-  - стена с окном и дверью
-  - перегородка
-  - конструкция транзитных коммуникаций
-  - балкон
-  - лифтовая шахта
-  - лоджии
-  - лоджии
-  - лестница



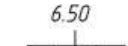








Масштаб: 1:200

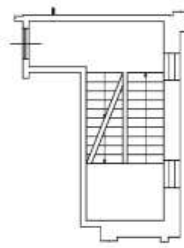
Фрагмент плана этажа

6 этаж
в подъезд



Условные обозначения:

-  - часть границы вновь образованного помещения
-  1 - номер помещения
-  6.50 - линейный размер
-  - стена с дверью
-  - стена с окном и дверью
-  - перегородка
-  - конструкция транзитных коммуникаций
-  - балкон
-  - лифтовая шахта
-  - лоджии
-  - лоджии

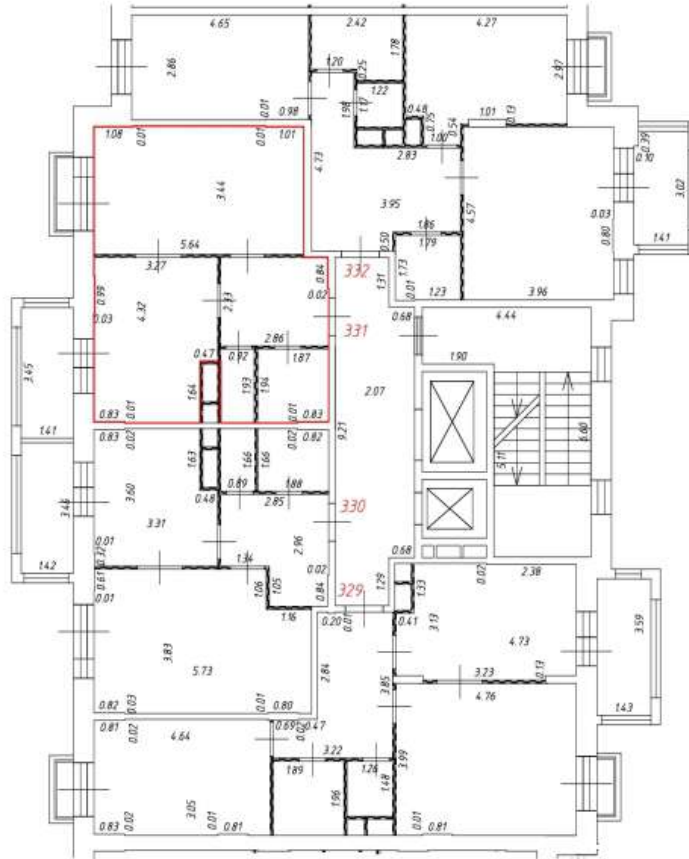


- лестница



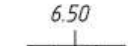








Масштаб: 1:200

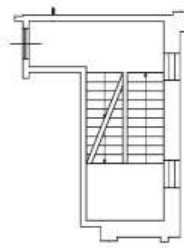
Фрагмент плана этажа

6 этаж
в подъезд



Условные обозначения:

-  - часть границы вновь образованного помещения
-  1 - номер помещения
-  6.50 - линейный размер
-  - стена с дверью
-  - стена с окном и дверью
-  - перегородка
-  - конструкция транзитных коммуникаций
-  - балкон
-  - лифтовая шахта
-  - лоджии
-  - лоджии

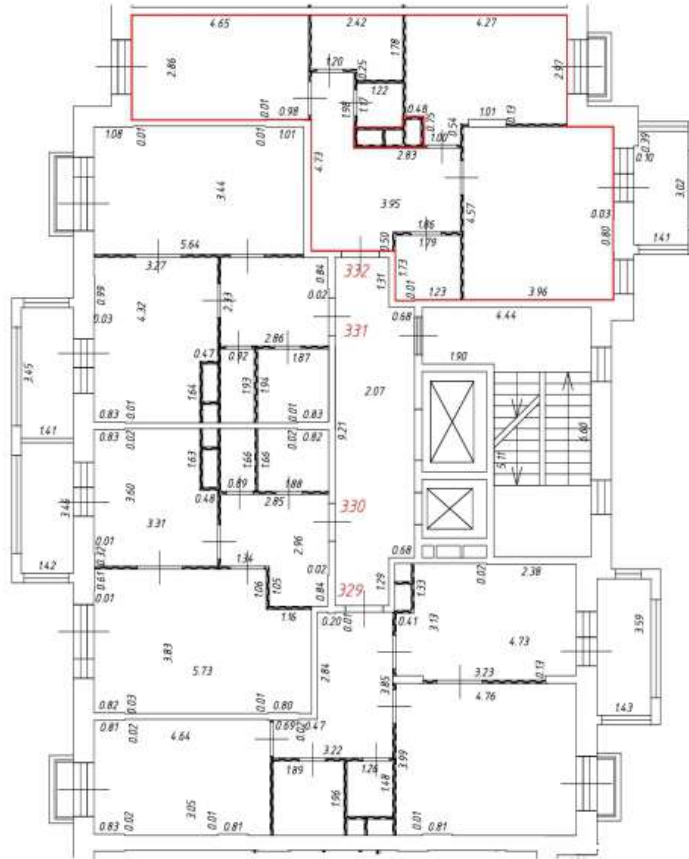


- лестница




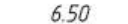


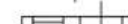
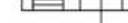



Масштаб: 1:200

Фрагмент плана этажа

6 этаж
в подъезд



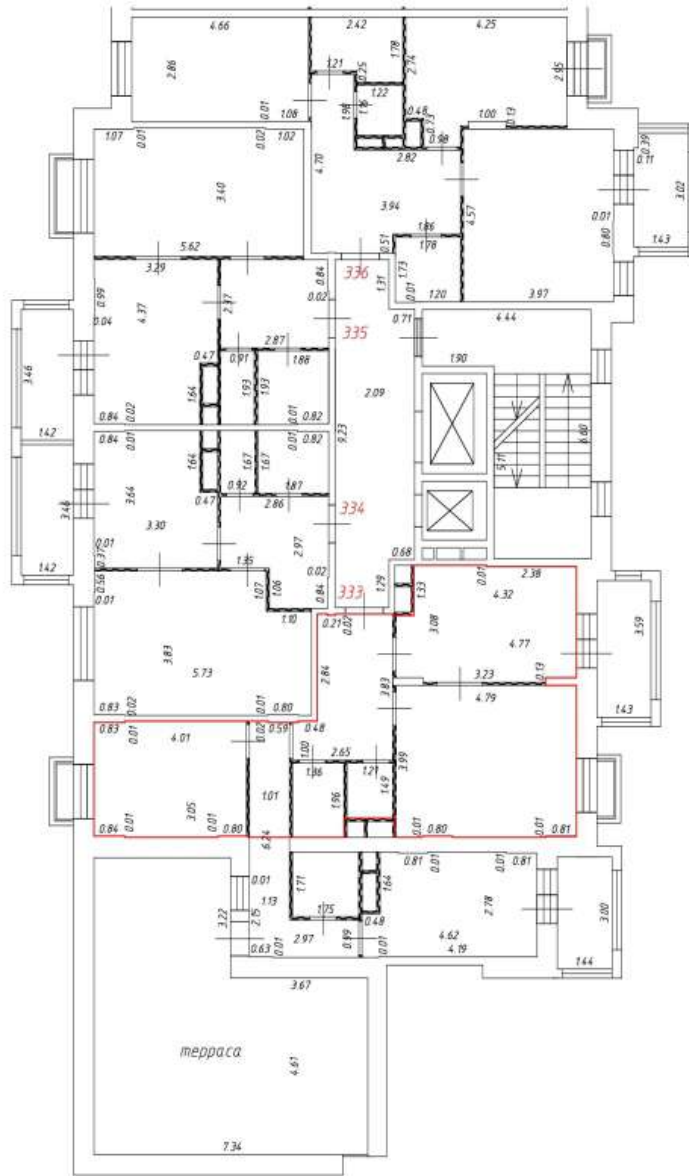
Условные обозначения:

-  - часть границы вновь образованного помещения
-  1 - номер помещения
-  6.50 - линейный размер
-  - стена с дверью
-  - стена с окном и дверью
-  - перегородка
-  - конструкция транзитных коммуникаций
-  - балкон
-  - лифтовая шахта
-  - лоджии
-  - лестница

Масштаб: 1:200

Фрагмент плана этажа

7 этаж
в подъезд



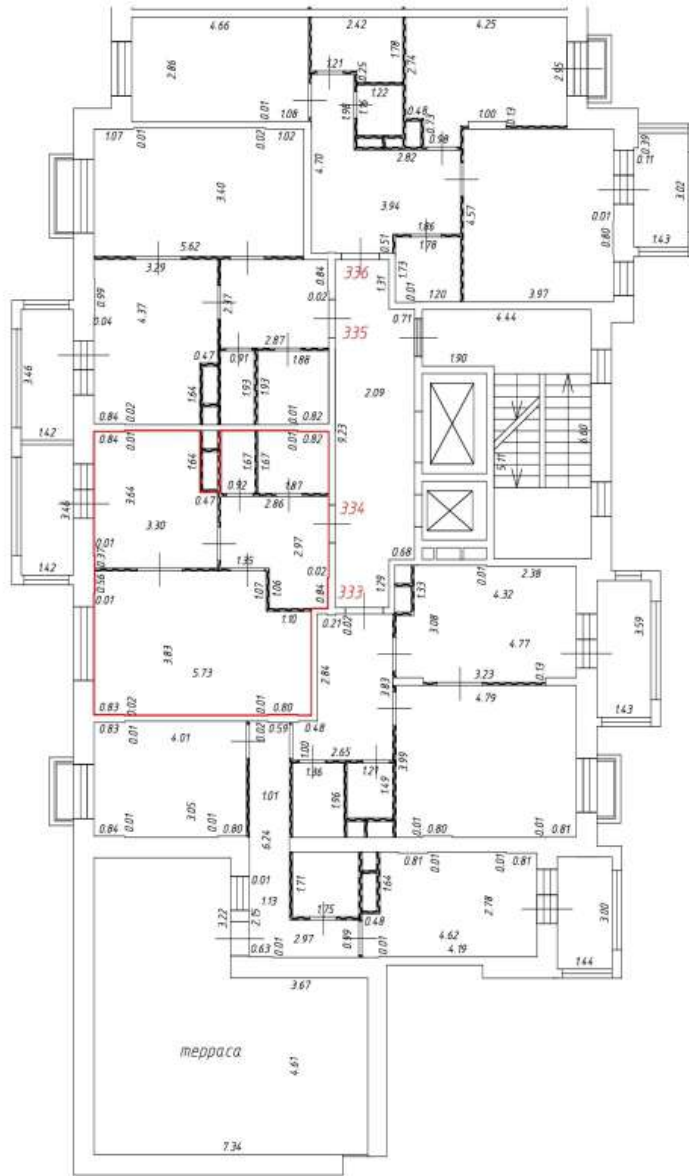
Условные обозначения:

-  - часть границы вновь образованного помещения
-  1 - номер помещения
-  6.50 - линейный размер
-  - стена с дверью
-  - стена с окном и дверью
-  - перегородка
-  - конструкция транзитных коммуникаций
-  - балкон
-  - лифтовая шахта
-  - лоджии
-  - терраса
-  - лестница











Масштаб: 1:200

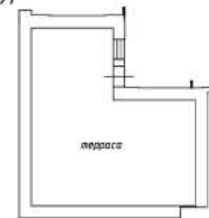
Фрагмент плана этажа

7 этаж
в подъезд

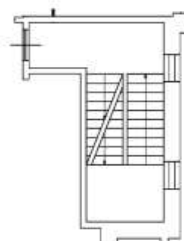


Условные обозначения:

-  - часть границы вновь образованного помещения
-  1 - номер помещения
-  6.50 - линейный размер
-  - стена с дверью
-  - стена с окном и дверью
-  - перегородка
-  - конструкция транзитных коммуникаций
-  - балкон
-  - лифтовая шахта
-  - лоджии



- терраса

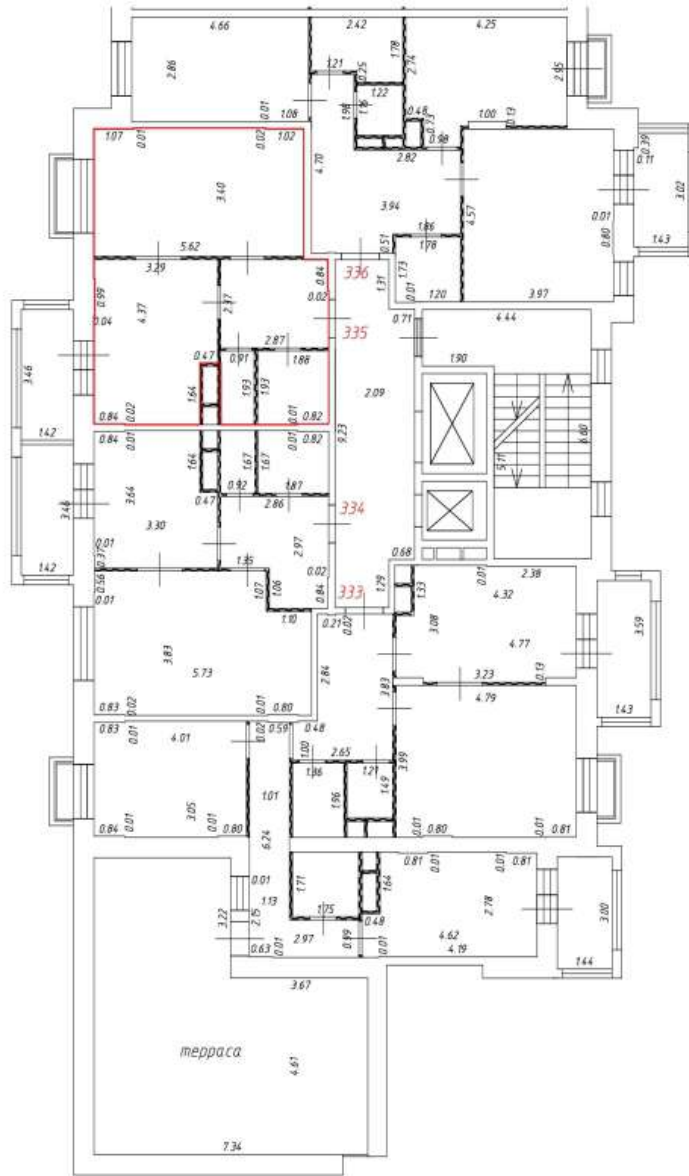


- лестница

Масштаб: 1:200

Фрагмент плана этажа

7 этаж
в подъезд



Условные обозначения:

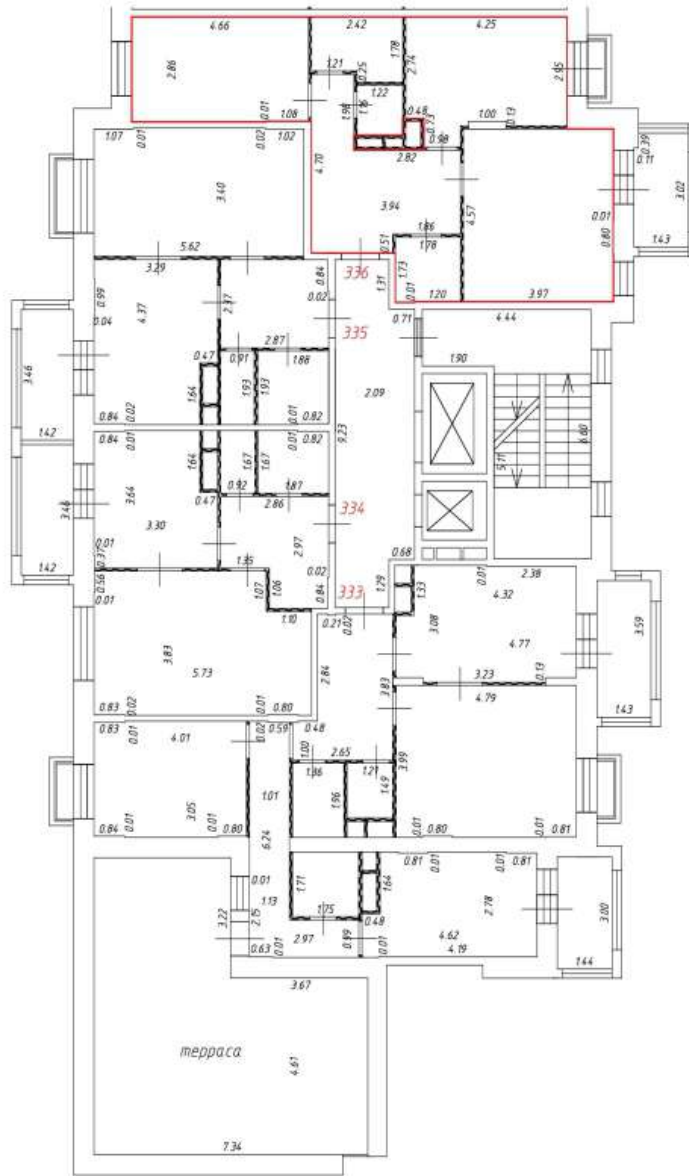
-  - часть границы вновь образованного помещения
 -  1 - номер помещения
 -  6.50 - линейный размер
 -  - стена с дверью
 -  - стена с окном и дверью
 -  - перегородка
 -  - конструкция транзитных коммуникаций
 -  - балкон
 -  - лифтовая шахта
 -  - лоджии
 -  - лоджии
-  - терраса

 - лестница











Масштаб: 1:200

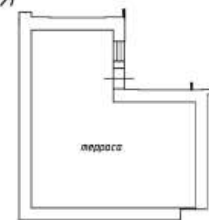
Фрагмент плана этажа

7 этаж
в подъезд

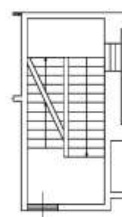


Условные обозначения:

-  - часть границы вновь образованного помещения
-  1 - номер помещения
-  6.50 - линейный размер
-  - стена с дверью
-  - стена с окном и дверью
-  - перегородка
-  - конструкция транзитных коммуникаций
-  - балкон
-  - лифтовая шахта
-  - лоджии



- терраса

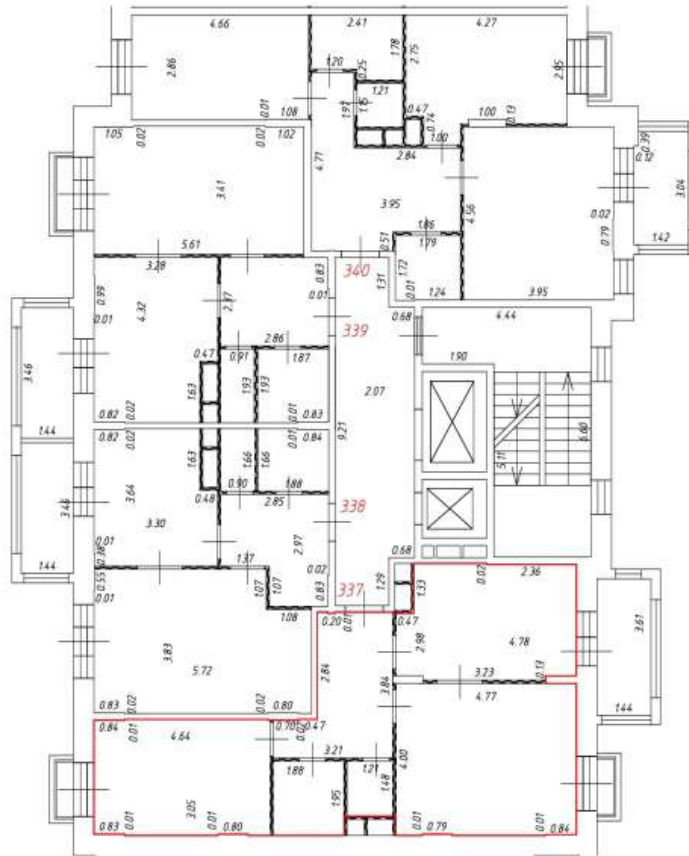


- лестница




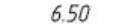


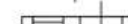
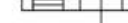



Масштаб: 1:200

Фрагмент плана этажа

8 этаж
8 подъезд



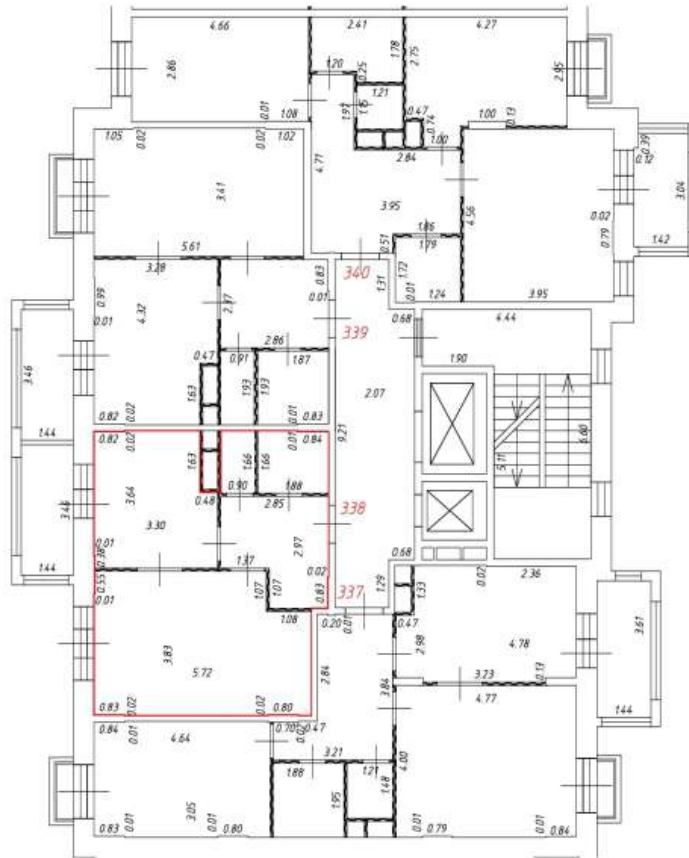
Условные обозначения:

-  - часть границы вновь образованного помещения
-  1 - номер помещения
-  6.50 - линейный размер
-  - стена с дверью
-  - стена с окном и дверью
-  - перегородка
-  - конструкция транзитных коммуникаций
-  - балкон
-  - лифтовая шахта
-  - лоджии
-  - лестница





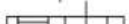






Масштаб: 1:200

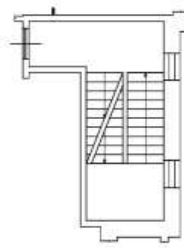
Фрагмент плана этажа

8 этаж
8 подъезд



Условные обозначения:

-  - часть границы вновь образованного помещения
-  - номер помещения
-  6.50 - линейный размер
-  - стена с дверью
-  - стена с окном и дверью
-  - перегородка
-  - конструкция транзитных коммуникаций
-  - балкон
-  - лифтовая шахта
-  - лоджии
-  - лоджии

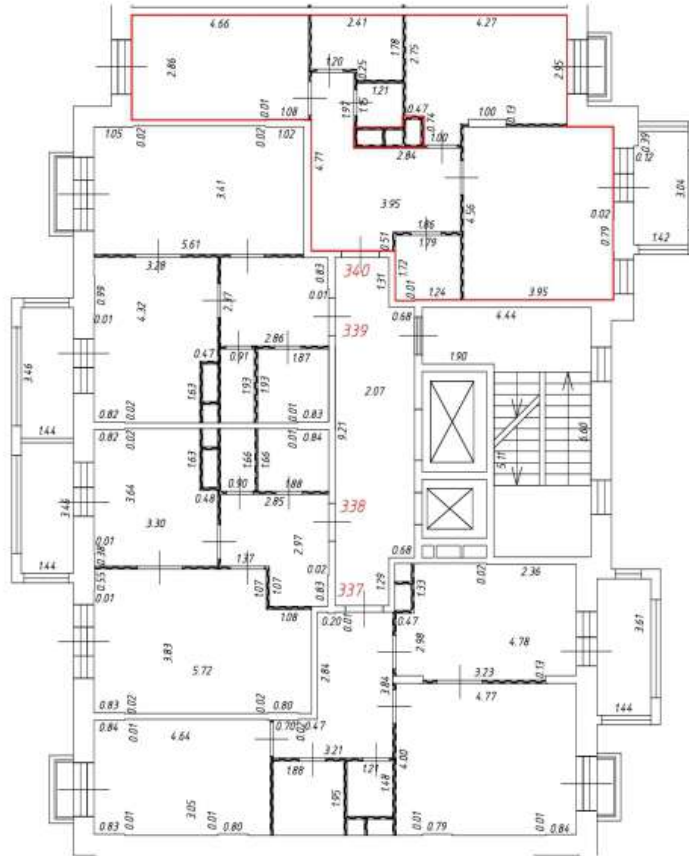


- лестница





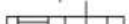






Масштаб: 1:200

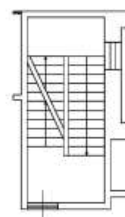
Фрагмент плана этажа

8 этаж
8 подъезд



Условные обозначения:

-  - часть границы вновь образованного помещения
-  - номер помещения
-  6.50 - линейный размер
-  - стена с дверью
-  - стена с окном и дверью
-  - перегородка
-  - конструкция транзитных коммуникаций
-  - балкон
-  - лифтовая шахта
-  - лоджии
-  - лоджии

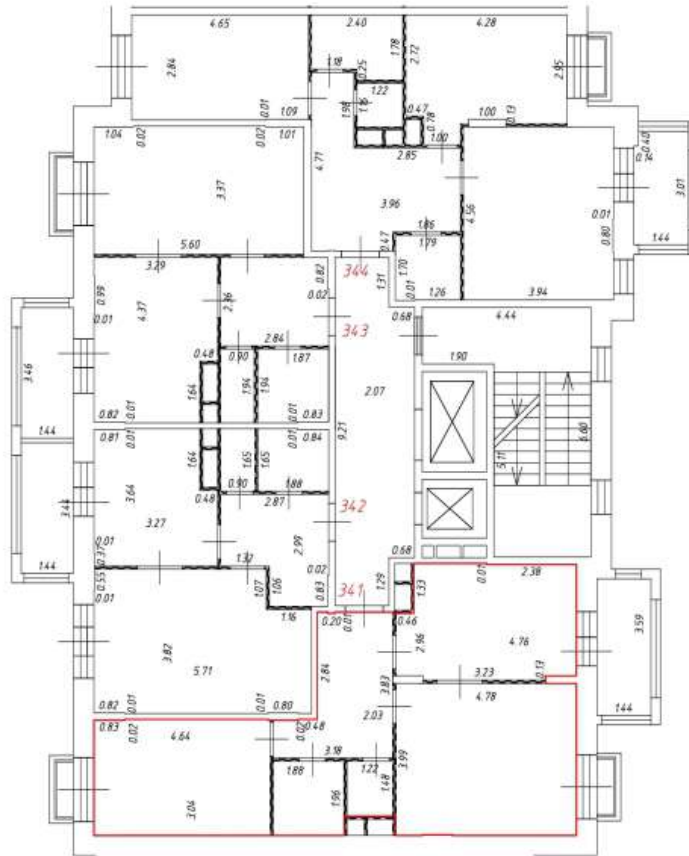


- лестница




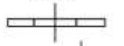







Масштаб: 1:200

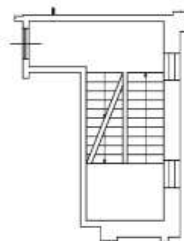
Фрагмент плана этажа

9 этаж
в подъезд



Условные обозначения:

-  - часть границы вновь образованного помещения
-  - номер помещения
-  6.50 - линейный размер
-  - стена с дверью
-  - стена с окном и дверью
-  - перегородка
-  - конструкция транзитных коммуникаций
-  - балкон
-  - лифтовая шахта
-  - лоджии
-  - лоджии

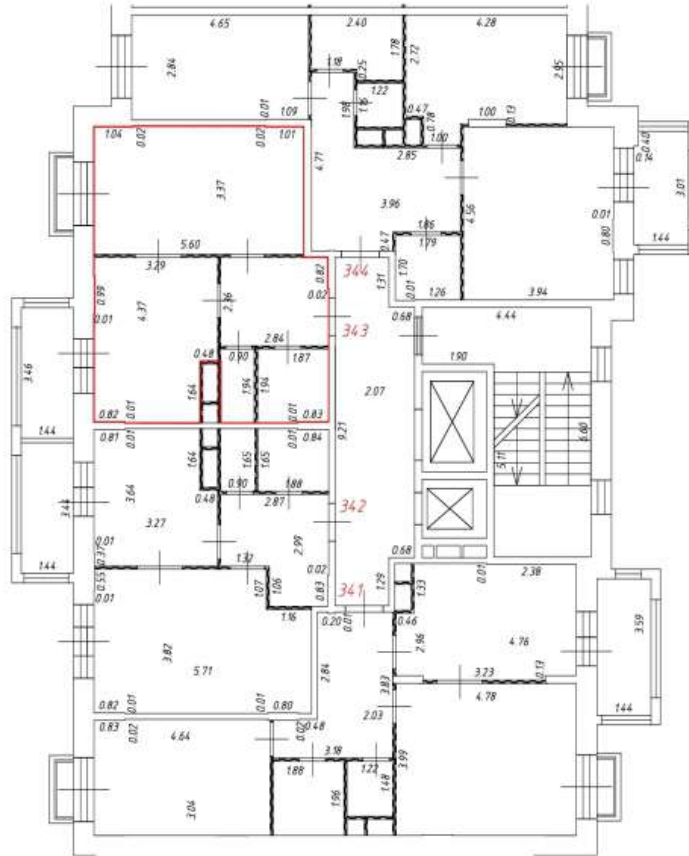


- лестница




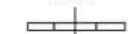

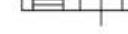





Масштаб: 1:200

Фрагмент плана этажа

9 этаж
в подъезд



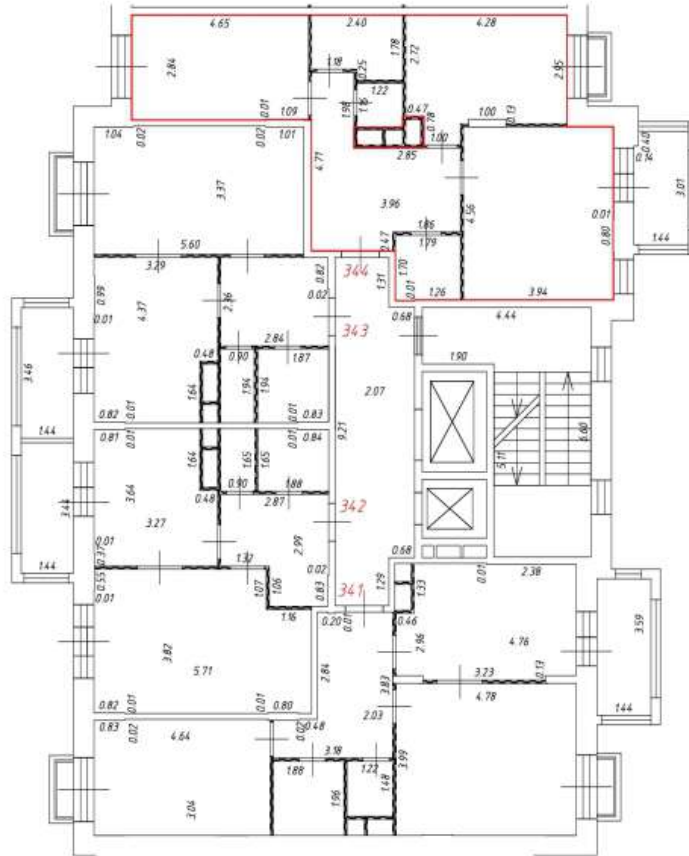
Условные обозначения:

-  - часть границы вновь образованного помещения
-  1 - номер помещения
-  6.50 - линейный размер
-  - стена с дверью
-  - стена с окном и дверью
-  - перегородка
-  - конструкция транзитных коммуникаций
-  - балкон
-  - лифтовая шахта
-  - лоджии
-  - лестница




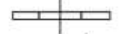







Масштаб: 1:200

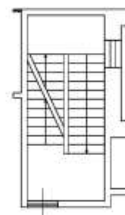
Фрагмент плана этажа

9 этаж
в подъезд



Условные обозначения:

-  - часть границы вновь образованного помещения
-  - номер помещения
-  6.50 - линейный размер
-  - стена с дверью
-  - стена с окном и дверью
-  - перегородка
-  - конструкция транзитных коммуникаций
-  - балкон
-  - лифтовая шахта
-  - лоджии
-  - лоджии

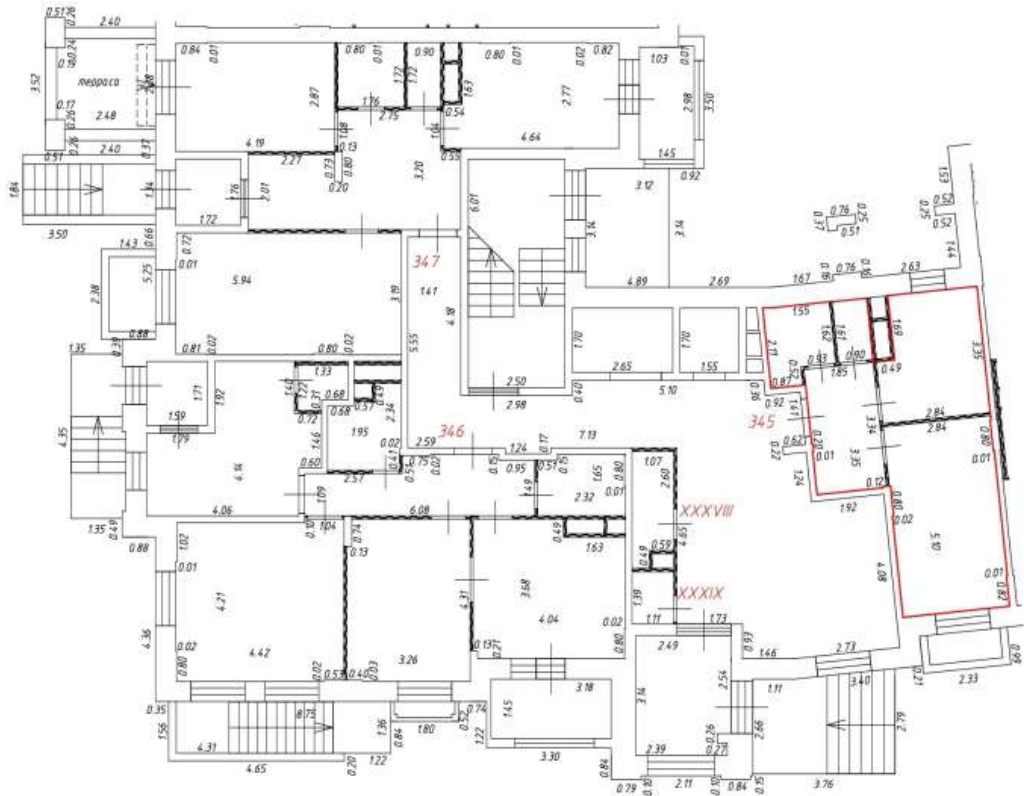


- лестница

Масштаб: 1:200

Фрагмент плана этажа

1 этаж
9 подъезд



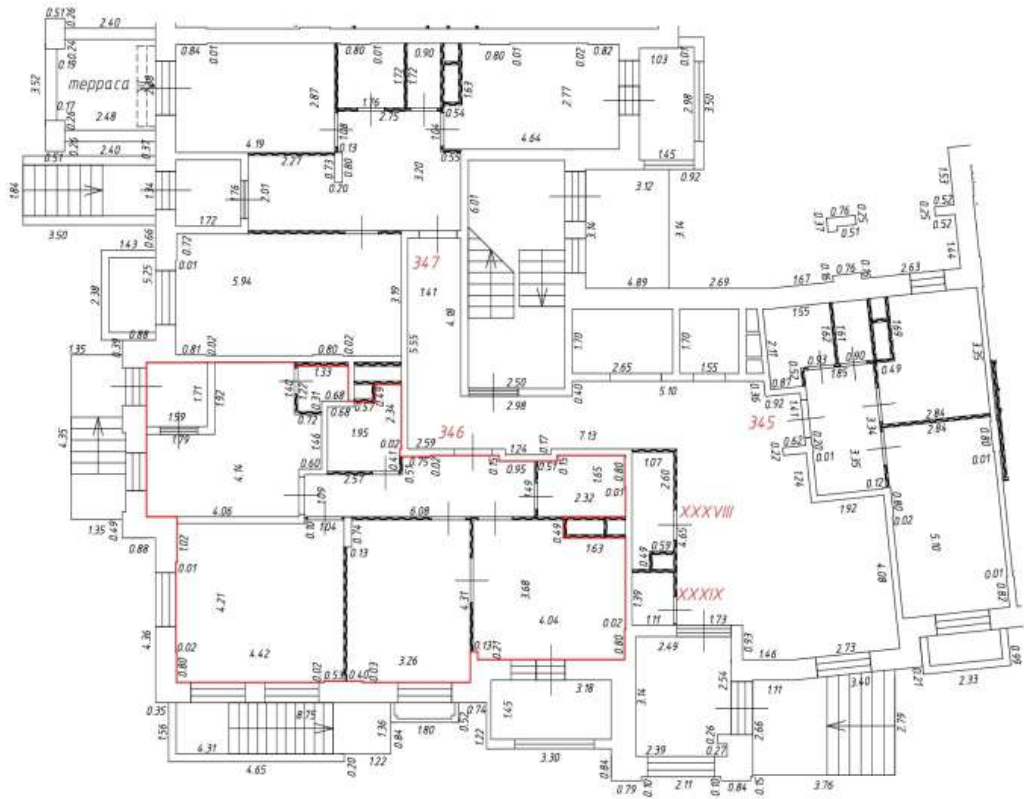
Условные обозначения:

- | | | | |
|-------------------------------------------------------------------------------------|-----------------------------------------------|--------------------------------------------------------------------------------------|---------------------------------------|
|  | - часть границы вновь образованного помещения |  | - лестница |
|  | - номер помещения |  | - терраса |
|  | - линейный размер |  | - балкон |
|  | - стена с дверью |  | - лифтовая шахта |
|  | - стена с окном и дверью |  | - конструкция транзитных коммуникаций |
|  | - перегородка |  | - балкон |
|  | - стена с нишей |  | - лоджия |
|  | - конструкция транзитных коммуникаций | | |
|  | - балкон | | |
|  | - лифтовая шахта | | |

Масштаб: 1:200

Фрагмент плана этажа

1 этаж
9 подъезд



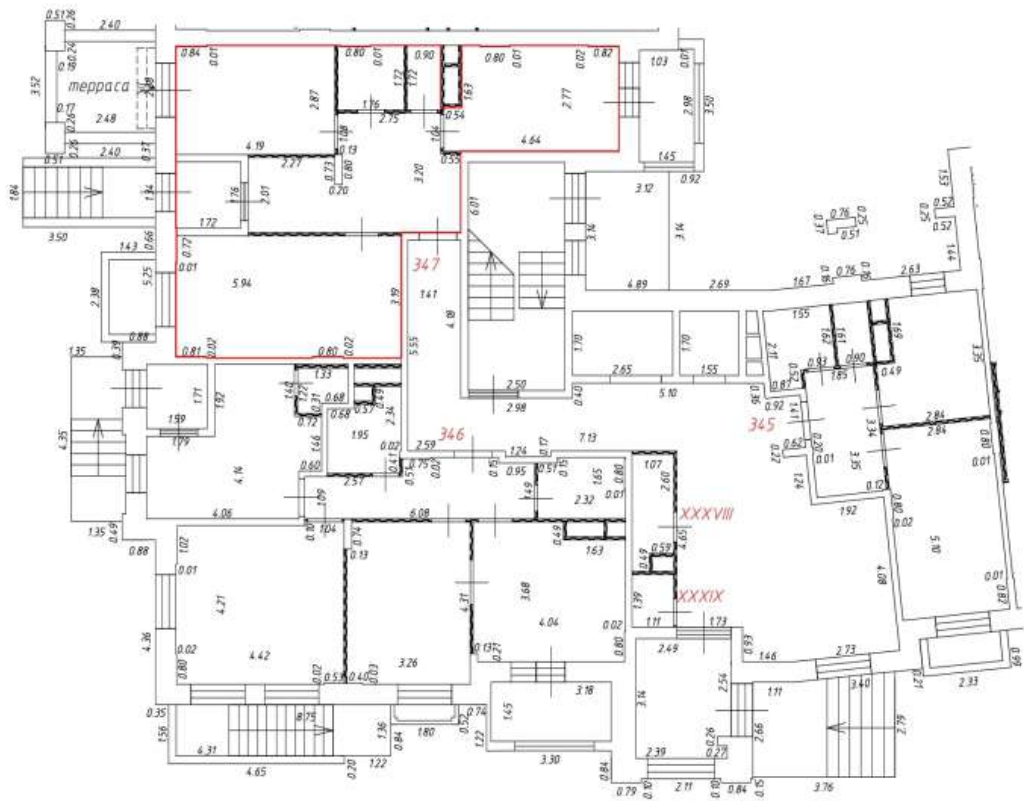
Условные обозначения:

- | | | | |
|-------------------------------------------------------------------------------------|-----------------------------------------------|--------------------------------------------------------------------------------------|------------|
|  | - часть границы вновь образованного помещения | | |
|  | - номер помещения |  | - лестница |
|  | - линейный размер |  | - терраса |
|  | - стена с дверью | | |
|  | - стена с окном и дверью | | |
|  | - перегородка | | |
|  | - стена с прямым | | |
|  | - конструкция транзитных коммуникаций | | |
|  | - балкон |  | - лоджия |
|  | - лифтовая шахта | | |

Масштаб: 1:200

Фрагмент плана этажа

1 этаж
9 подъезд



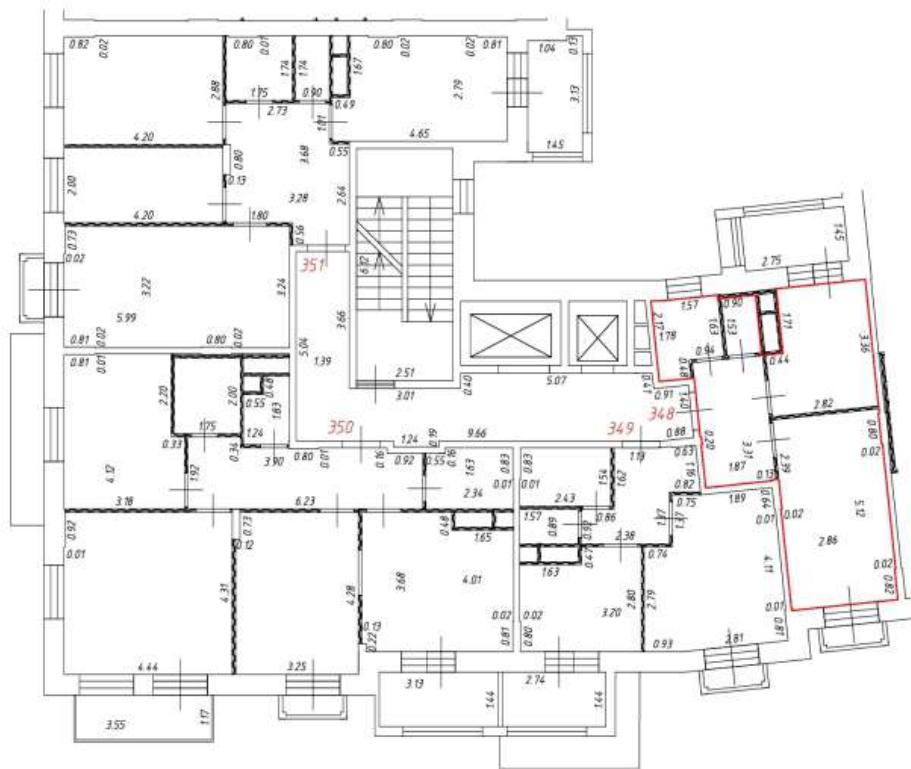
Условные обозначения:

- | | | | |
|-------------------------------------------------------------------------------------|-----------------------------------------------|--------------------------------------------------------------------------------------|---------------------------------------|
|  | - часть границы вновь образованного помещения |  | - лестница |
|  | - номер помещения |  | - терраса |
|  | - линейный размер |  | |
|  | - стена с дверью |  | - стена с прямком |
|  | - стена с окном и дверью |  | - конструкция транзитных коммуникаций |
|  | - перегородка |  | - балкон |
|  | - лифтовая шахта |  | - лоджия |










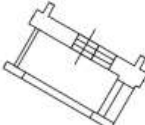
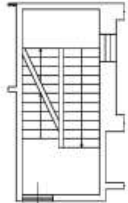
Масштаб: 1:200

Фрагмент плана этажа

2 этаж
9 подъезд



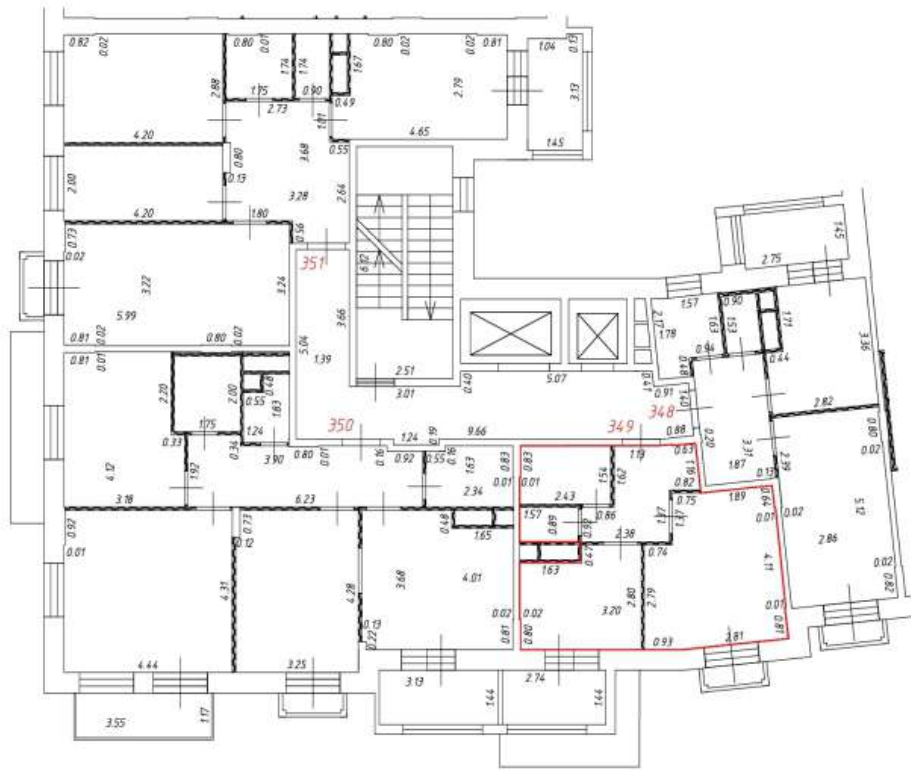
Условные обозначения:

-  - часть границы вновь образованного помещения
-  - номер помещения
-  6.50 - линейный размер
-  - стена с дверью
-  - стена с окном и дверью
-  - перегородка
-  - конструкция транзитных коммуникаций
-  - балкон
-  - лифтовая шахта
-  - лоджия
-  - лестница










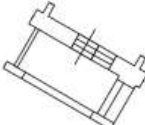
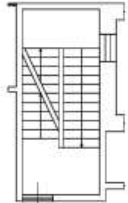
Масштаб: 1:200

Фрагмент плана этажа

2 этаж
9 подъезд



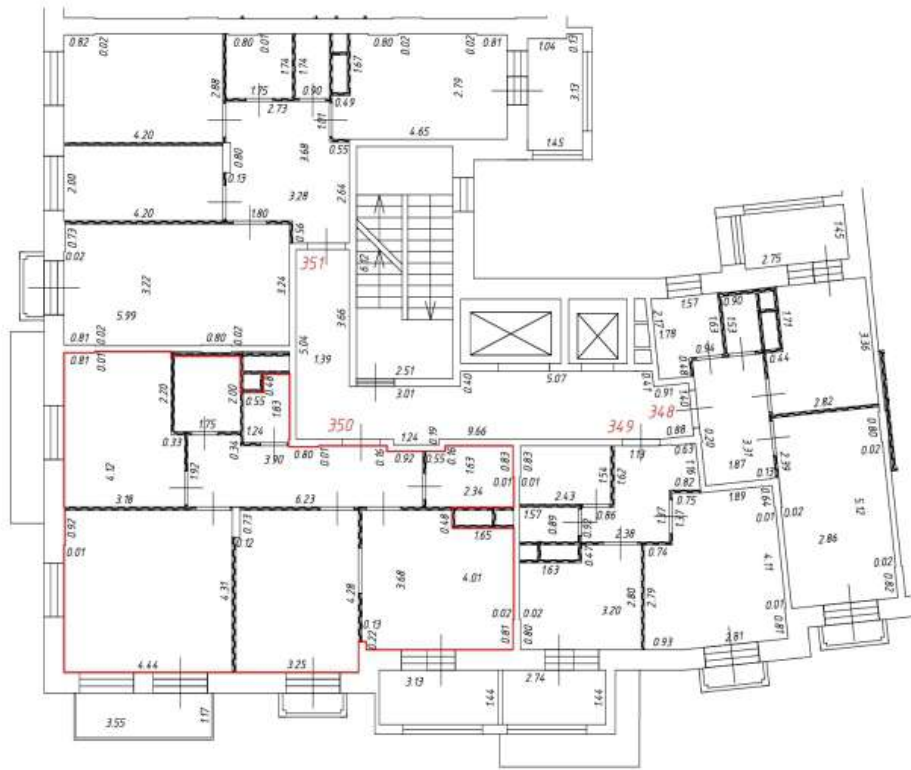
Условные обозначения:

-  - часть границы вновь образованного помещения
-  - номер помещения
-  6.50 - линейный размер
-  - стена с дверью
-  - стена с окном и дверью
-  - перегородка
-  - конструкция транзитных коммуникаций
-  - балкон
-  - лифтовая шахта
-  - лоджия
-  - лестница



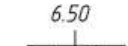



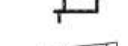



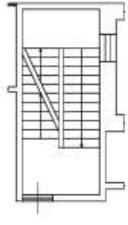
Масштаб: 1:200

Фрагмент плана этажа

2 этаж
9 подъезд



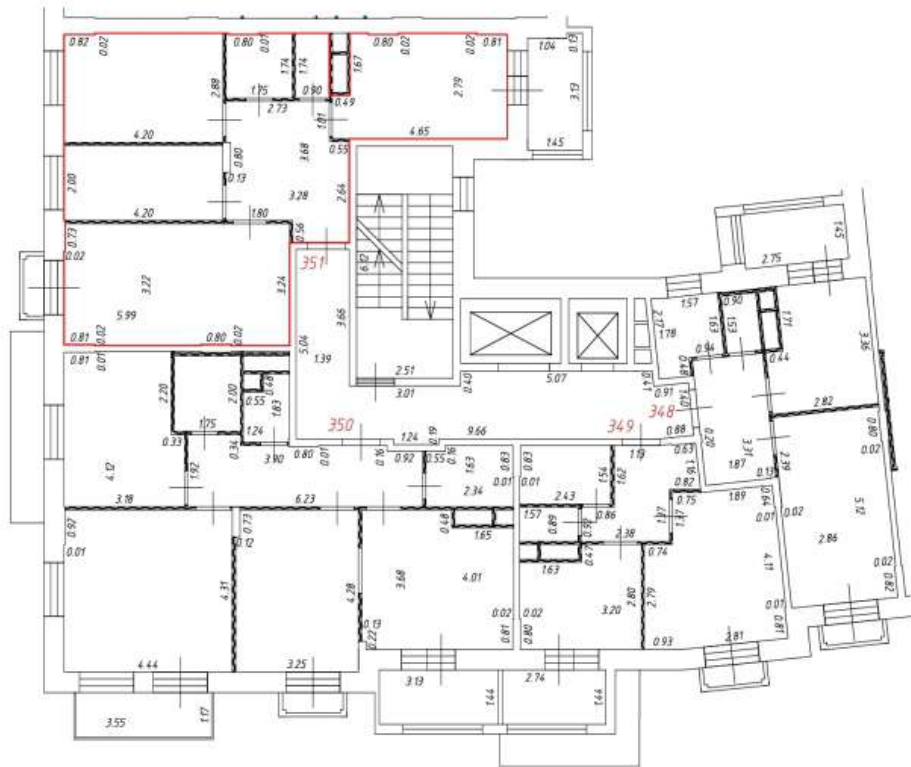
Условные обозначения:

-  - часть границы вновь образованного помещения
-  1 - номер помещения
-  6.50 - линейный размер
-  - стена с дверью
-  - стена с окном и дверью
-  - перегородка
-  - конструкция транзитных коммуникаций
-  - балкон
-  - лифтовая шахта
-  - лоджия
-  - лестница










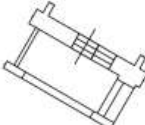
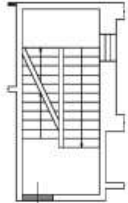
Масштаб: 1:200

Фрагмент плана этажа

2 этаж
9 подъезд



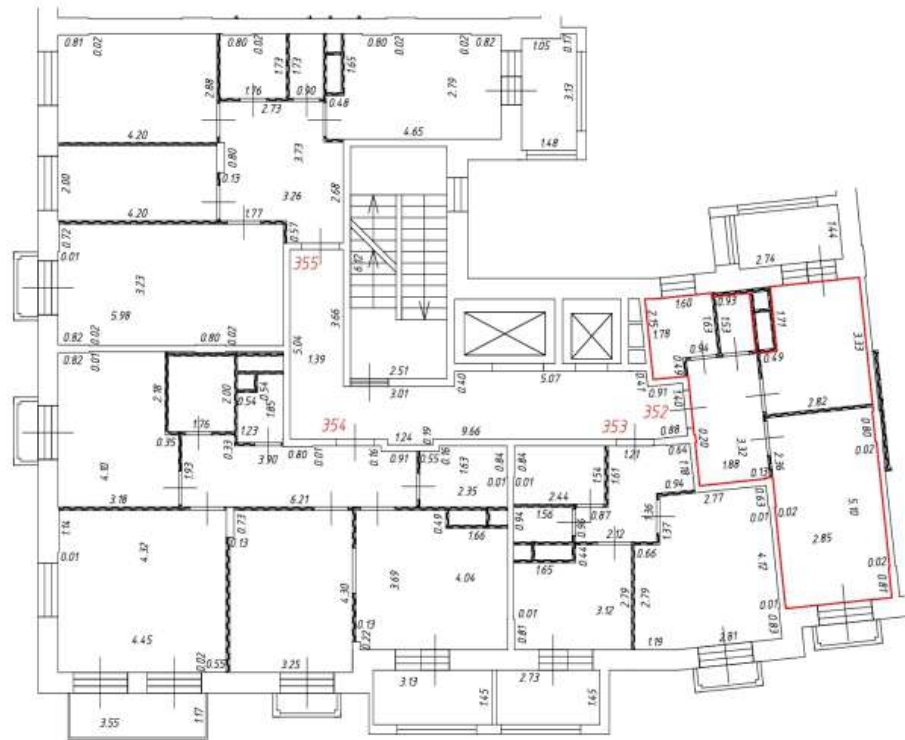
Условные обозначения:

-  - часть границы вновь образованного помещения
-  - номер помещения
-  6.50 - линейный размер
-  - стена с дверью
-  - стена с окном и дверью
-  - перегородка
-  - конструкция транзитных коммуникаций
-  - балкон
-  - лифтовая шахта
-  - лоджия
-  - лестница



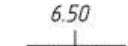



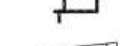




Масштаб: 1:200

Фрагмент плана этажа

3 этаж
9 подъезд



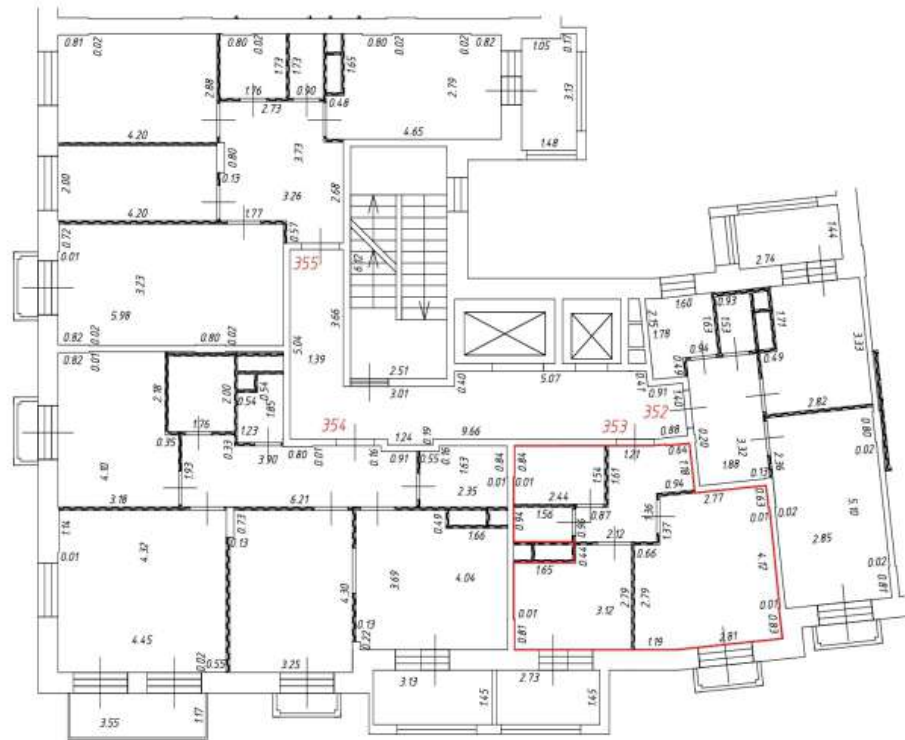
Условные обозначения:

-  - часть границы вновь образованного помещения
-  1 - номер помещения
-  6.50 - линейный размер
-  - стена с дверью
-  - стена с окном и дверью
-  - перегородка
-  - конструкция транзитных коммуникаций
-  - балкон
-  - лифтовая шахта
-  - лоджии
-  - лестница



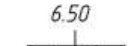








Масштаб: 1:200

Фрагмент плана этажа

3 этаж
9 подъезд



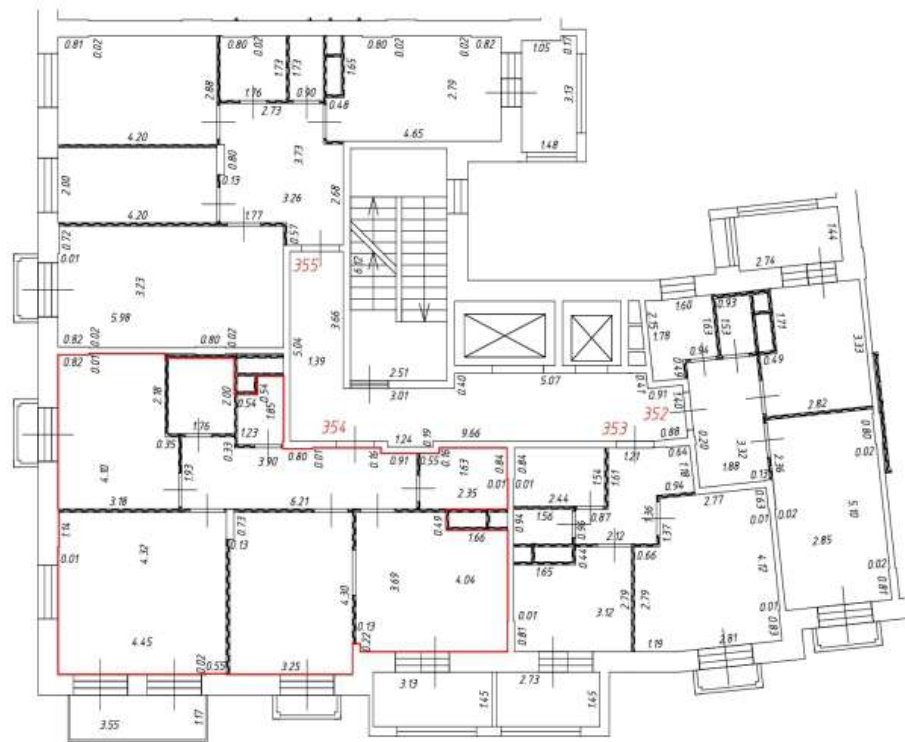
Условные обозначения:

-  - часть границы вновь образованного помещения
-  1 - номер помещения
-  6.50 - линейный размер
-  - стена с дверью
-  - стена с окном и дверью
-  - перегородка
-  - конструкция транзитных коммуникаций
-  - балкон
-  - лифтовая шахта
-  - лоджии
-  - лестница




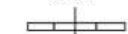

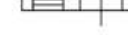





Масштаб: 1:200

Фрагмент плана этажа

3 этаж
9 подъезд



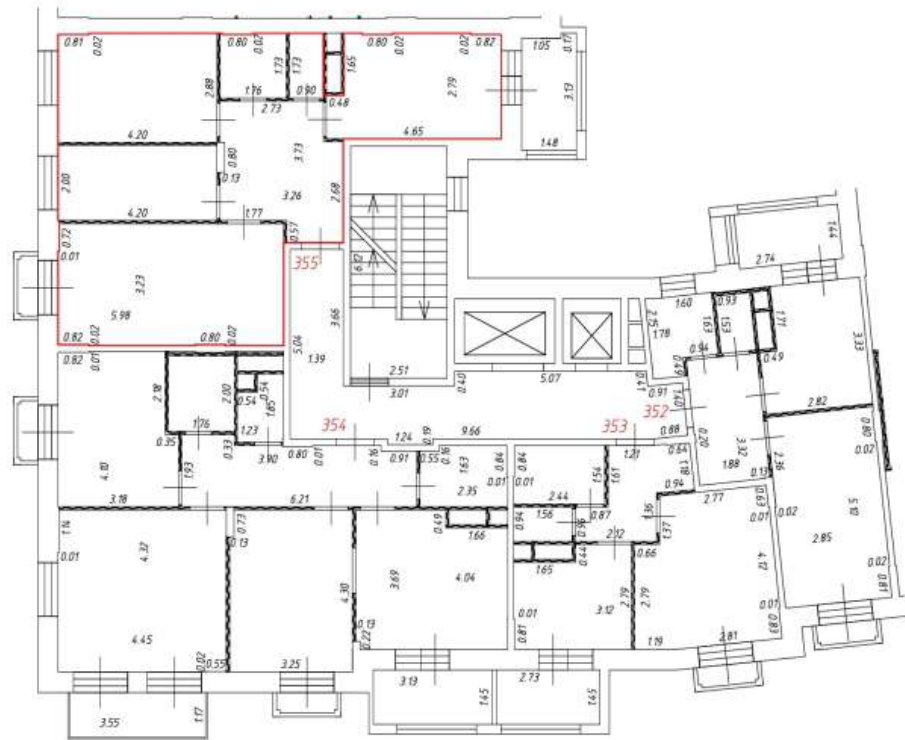
Условные обозначения:

-  - часть границы вновь образованного помещения
-  1 - номер помещения
-  6.50 - линейный размер
-  - стена с дверью
-  - стена с окном и дверью
-  - перегородка
-  - конструкция транзитных коммуникаций
-  - балкон
-  - лифтовая шахта
-  - лоджии
-  - лестница











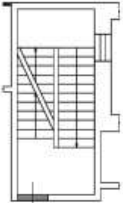
Масштаб: 1:200

Фрагмент плана этажа

3 этаж
9 подъезд



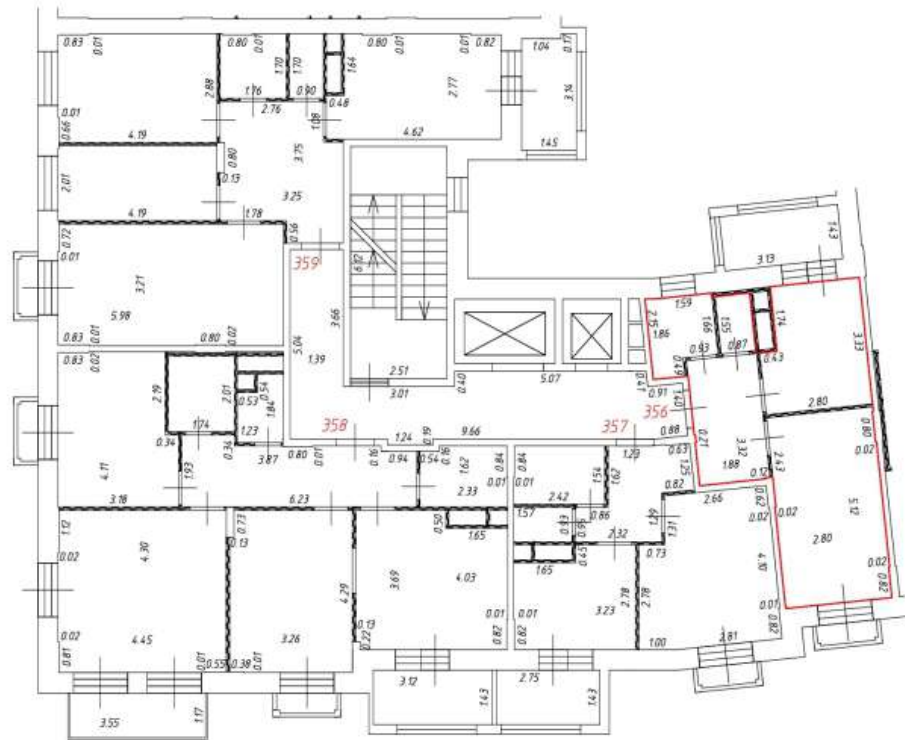
Условные обозначения:

-  - часть границы вновь образованного помещения
-  - номер помещения
-  6.50 - линейный размер
-  - стена с дверью
-  - стена с окном и дверью
-  - перегородка
-  - конструкция транзитных коммуникаций
-  - балкон
-  - лифтовая шахта
-  - лоджии
-  - лестница





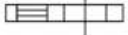





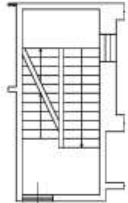
Масштаб: 1:200

Фрагмент плана этажа

4 этаж
9 подъезд



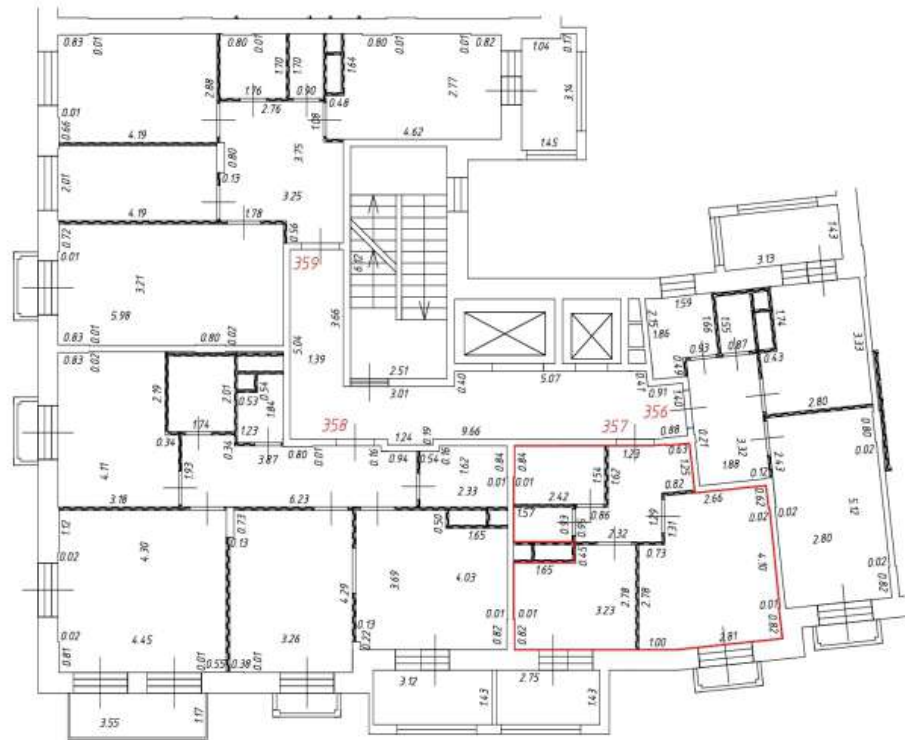
Условные обозначения:

-  - часть границы вновь образованного помещения
-  - номер помещения
-  6.50 - линейный размер
-  - стена с дверью
-  - стена с окном и дверью
-  - перегородка
-  - конструкция транзитных коммуникаций
-  - балкон
-  - лифтовая шахта
-  - лоджии
-  - лестница




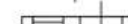





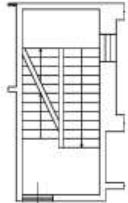
Масштаб: 1:200

Фрагмент плана этажа

4 этаж
9 подъезд



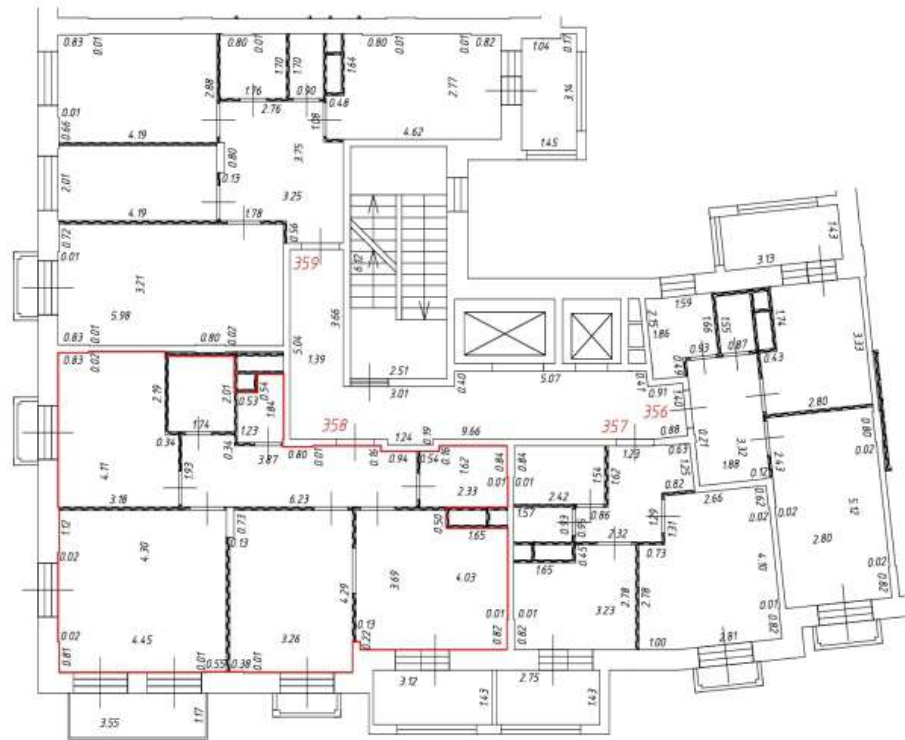
Условные обозначения:

-  - часть границы вновь образованного помещения
- 1**
6.50
 - линейный размер
-  - стена с дверью
-  - стена с окном и дверью
-  - перегородка
-  - конструкция транзитных коммуникаций
-  - балкон
-  - лифтовая шахта
-  - лоджии
-  - лестница


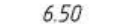
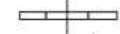



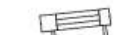
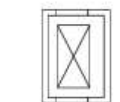

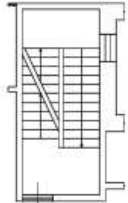
Масштаб: 1:200

Фрагмент плана этажа

4 этаж
9 подъезд



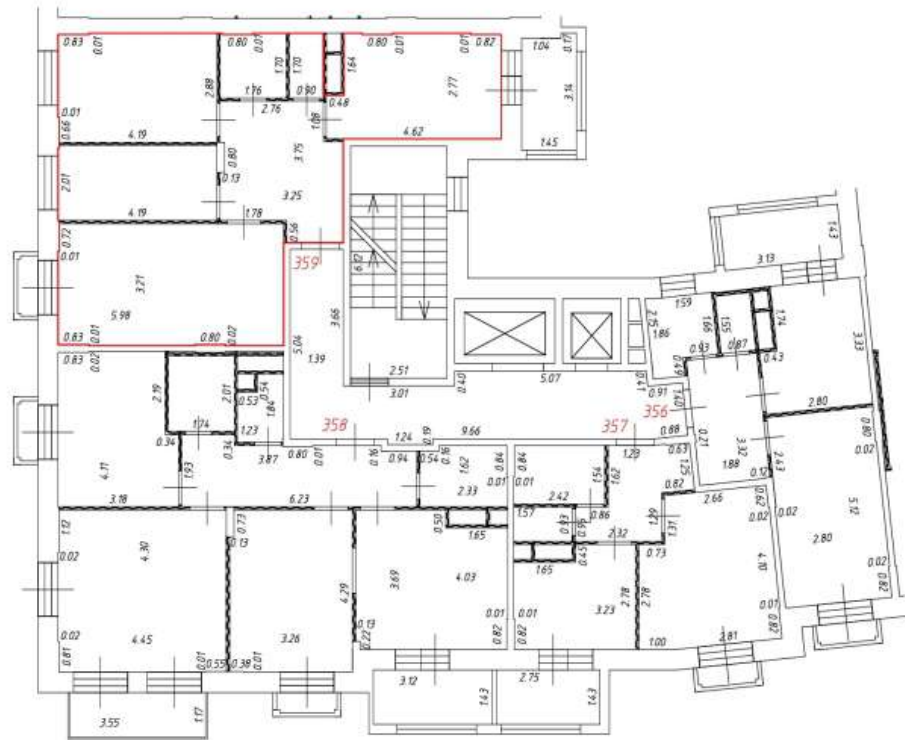
Условные обозначения:

-  - часть границы вновь образованного помещения
- 1**
6.50
 - линейный размер
-  - стена с дверью
-  - стена с окном и дверью
-  - перегородка
-  - конструкция транзитных коммуникаций
-  - балкон
-  - лифтовая шахта
-  - лоджии
-  - лестница












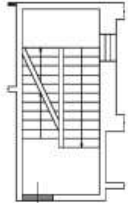
Масштаб: 1:200

Фрагмент плана этажа

4 этаж
9 подъезд



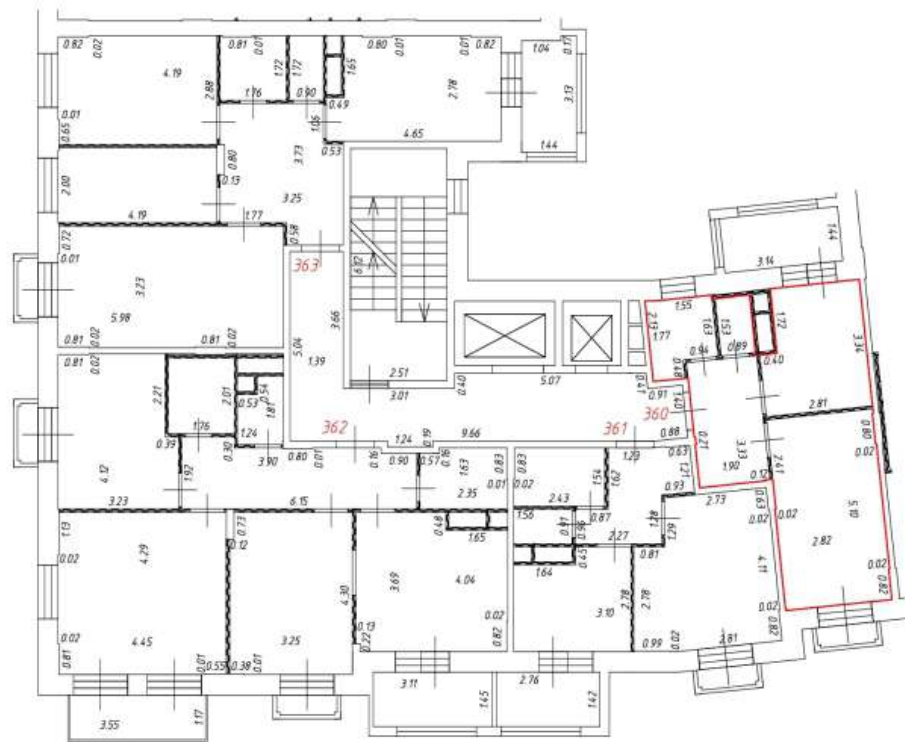
Условные обозначения:

-  - часть границы вновь образованного помещения
-  - номер помещения
-  6.50 - линейный размер
-  - стена с дверью
-  - стена с окном и дверью
-  - перегородка
-  - конструкция транзитных коммуникаций
-  - балкон
-  - лифтовая шахта
-  - лоджии
-  - лоджии
-  - лестница



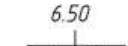








Масштаб: 1:200

Фрагмент плана этажа

5 этаж
9 подъезд



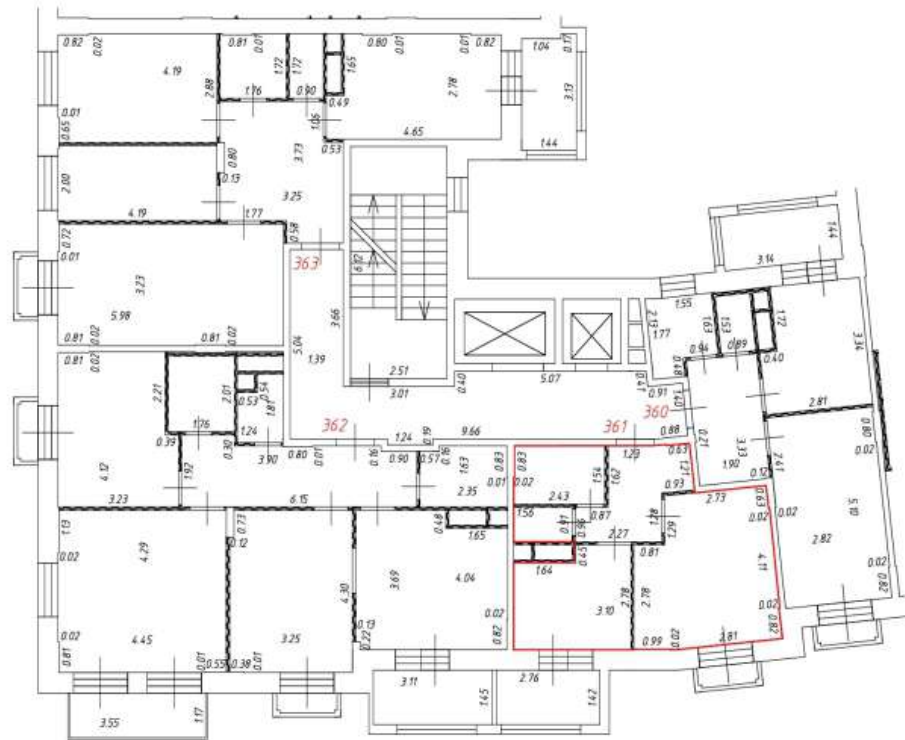
Условные обозначения:

-  - часть границы вновь образованного помещения
-  1 - номер помещения
-  6.50 - линейный размер
-  - стена с дверью
-  - стена с окном и дверью
-  - перегородка
-  - конструкция транзитных коммуникаций
-  - балкон
-  - лифтовая шахта
-  - лоджии
-  - лестница











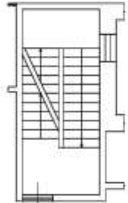
Масштаб: 1:200

Фрагмент плана этажа

5 этаж
9 подъезд



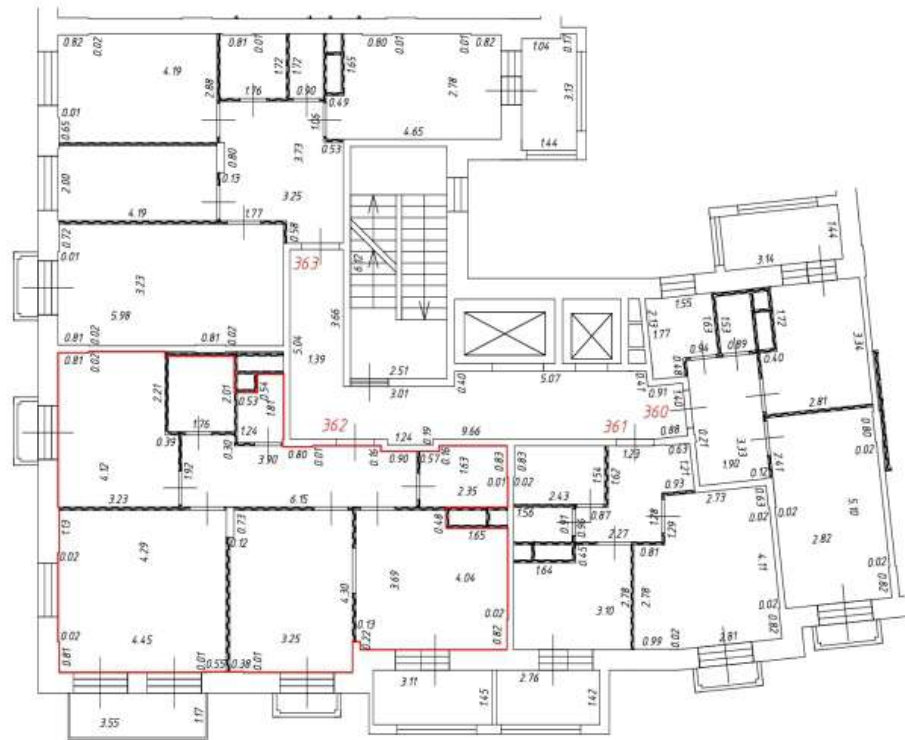
Условные обозначения:

-  - часть границы вновь образованного помещения
-  - номер помещения
-  6.50 - линейный размер
-  - стена с дверью
-  - стена с окном и дверью
-  - перегородка
-  - конструкция транзитных коммуникаций
-  - балкон
-  - лифтовая шахта
-  - лоджии
-  - лестница



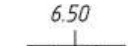



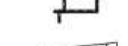




Масштаб: 1:200

Фрагмент плана этажа

5 этаж
9 подъезд



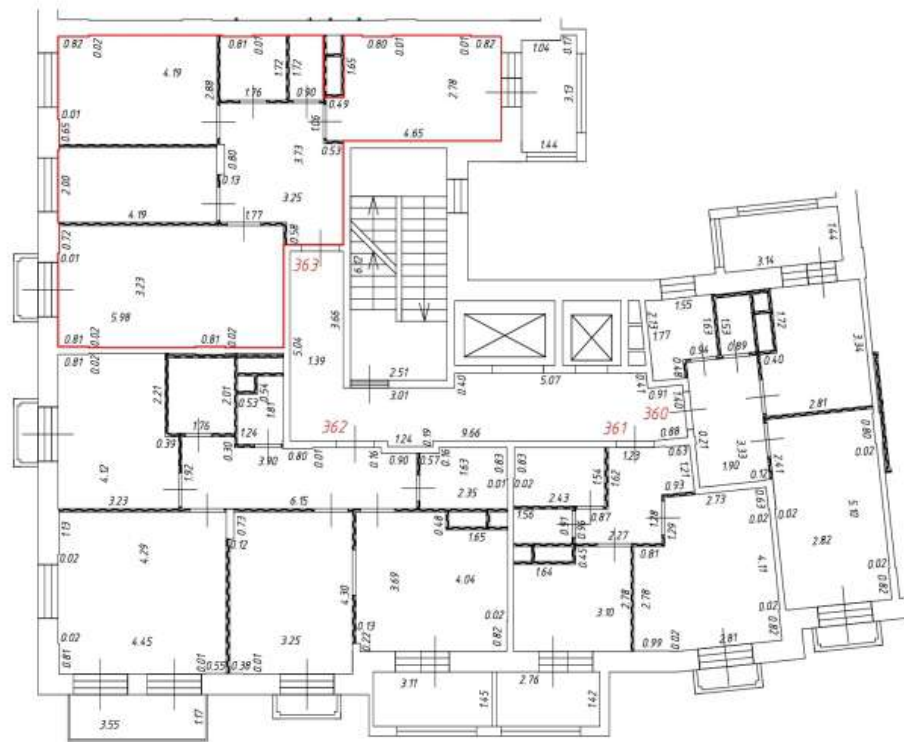
Условные обозначения:

-  - часть границы вновь образованного помещения
-  1 - номер помещения
-  6.50 - линейный размер
-  - стена с дверью
-  - стена с окном и дверью
-  - перегородка
-  - конструкция транзитных коммуникаций
-  - балкон
-  - лифтовая шахта
-  - лоджии
-  - лестница











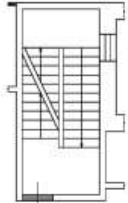
Масштаб: 1:200

Фрагмент плана этажа

5 этаж
9 подъезд



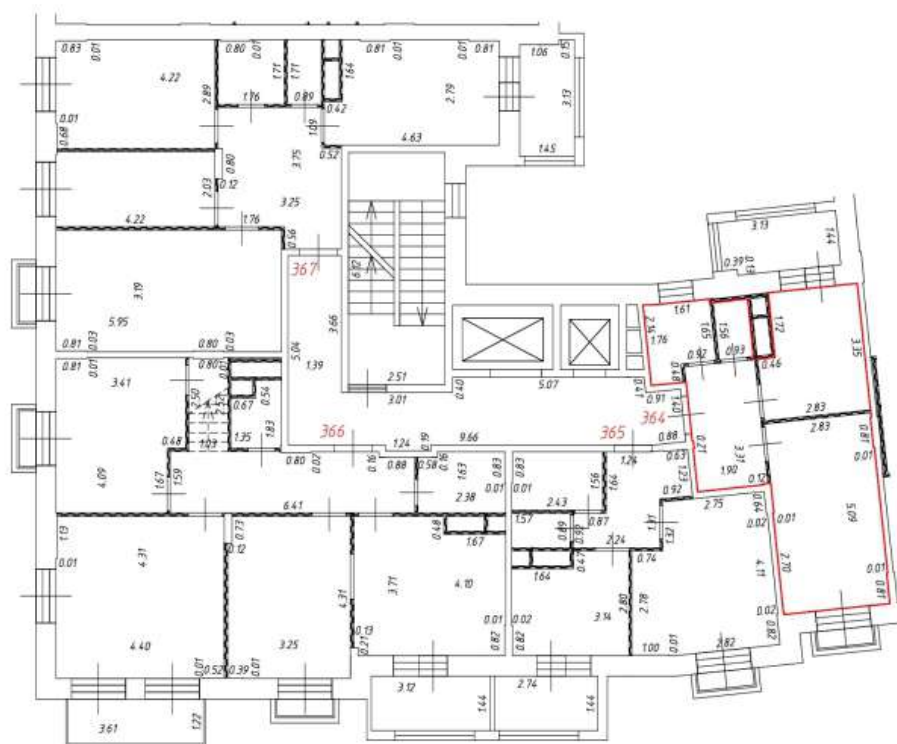
Условные обозначения:

-  — часть границы вновь образованного помещения
-  — номер помещения
-  6.50 — линейный размер
-  — стена с дверью
-  — стена с окном и дверью
-  — перегородка
-  — конструкция транзитных коммуникаций
-  — балкон
-  — лифтовая шахта
-  — лоджии
-  — лестница



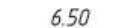
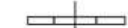
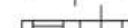
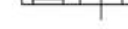



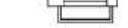
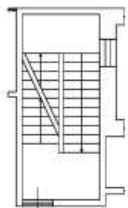
Масштаб: 1:200

Фрагмент плана этажа

6 этаж
9 подъезд



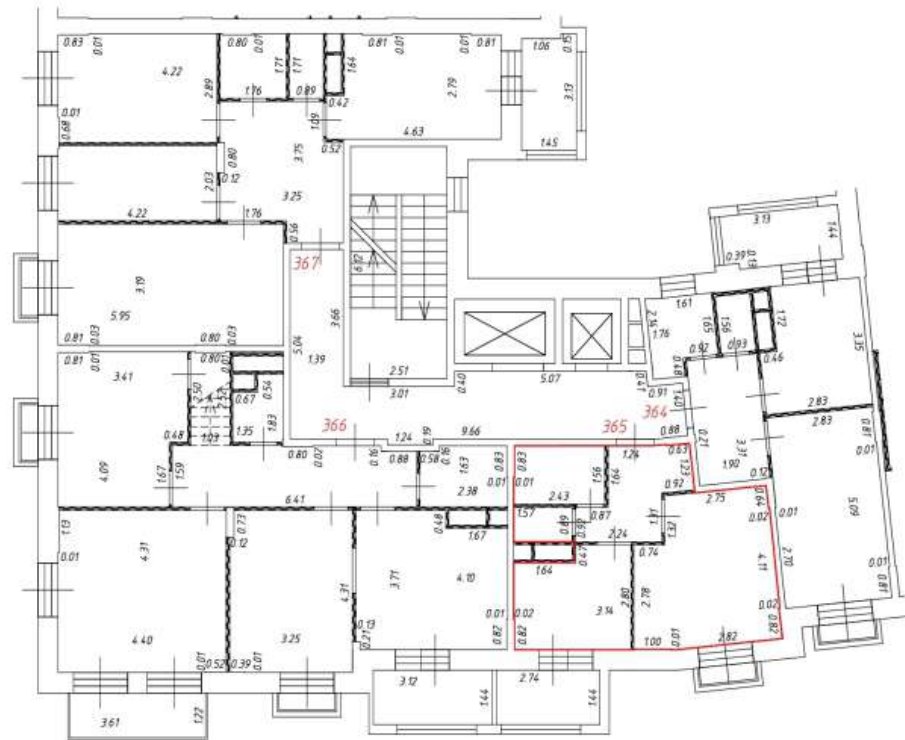
Условные обозначения:

-  - часть границы вновь образованного помещения
-  1 - номер помещения
-  6.50 - линейный размер
-  - стена с дверью
-  - стена с окном и дверью
-  - перегородка
-  - конструкция транзитных коммуникаций
-  - балконы
-  - лифтовая шахта
-  - лоджии
-  - лестница



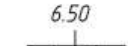





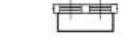

Масштаб: 1:200

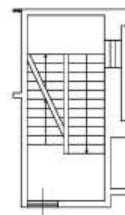
Фрагмент плана этажа

6 этаж
9 подъезд



Условные обозначения:

-  - часть границы вновь образованного помещения
-  1 - номер помещения
-  6.50 - линейный размер
-  - стена с дверью
-  - стена с окном и дверью
-  - перегородка
-  - конструкция транзитных коммуникаций
-  - балконы
-  - лифтовая шахта
-  - лоджии

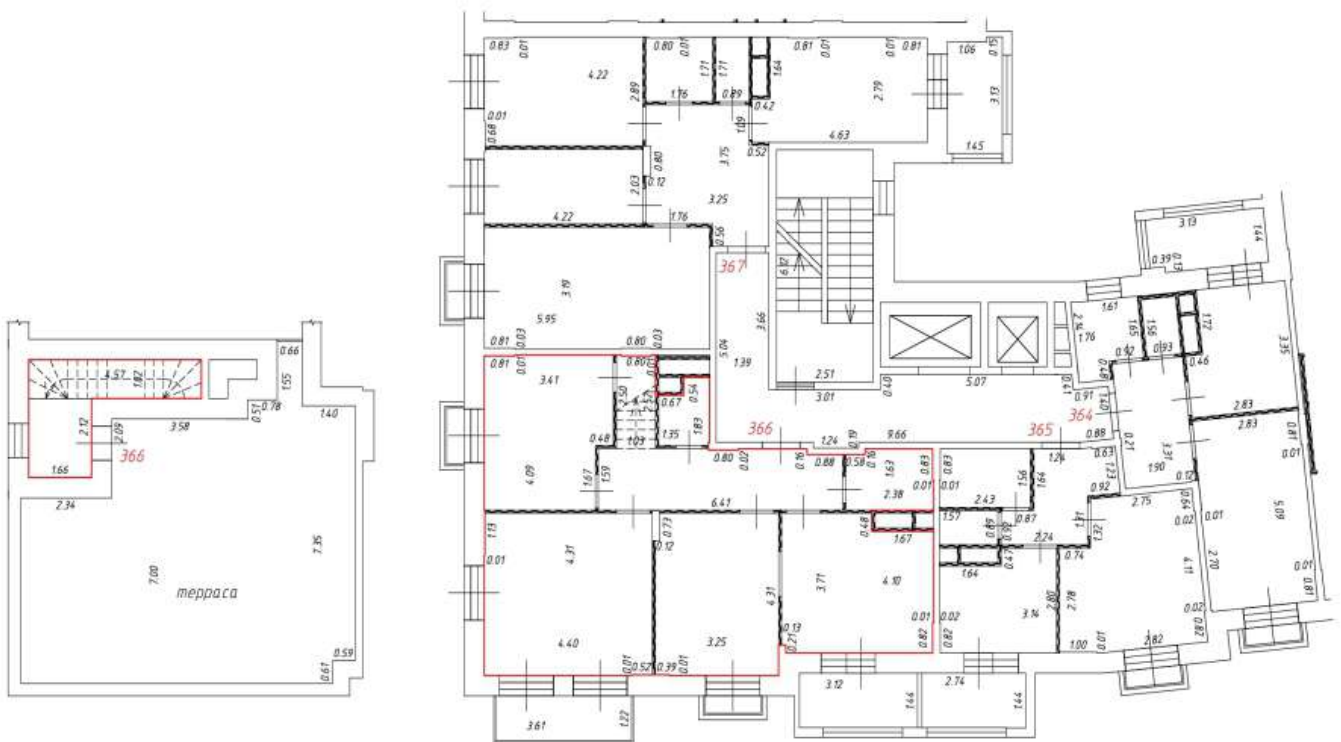


- лестница



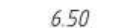






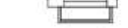
Масштаб: 1:200

Фрагмент плана этажа

6 этаж
9 подъезд

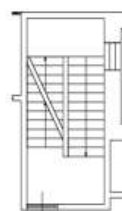


Условные обозначения:

-  - часть границы вновь образованного помещения
-  - номер помещения
-  - линейный размер
-  - стена с дверью
-  - стена с окном и дверью
-  - перегородка
-  - конструкция транзитных коммуникаций
-  - балконы
-  - лифтовая шахта
-  - лоджии



- терраса

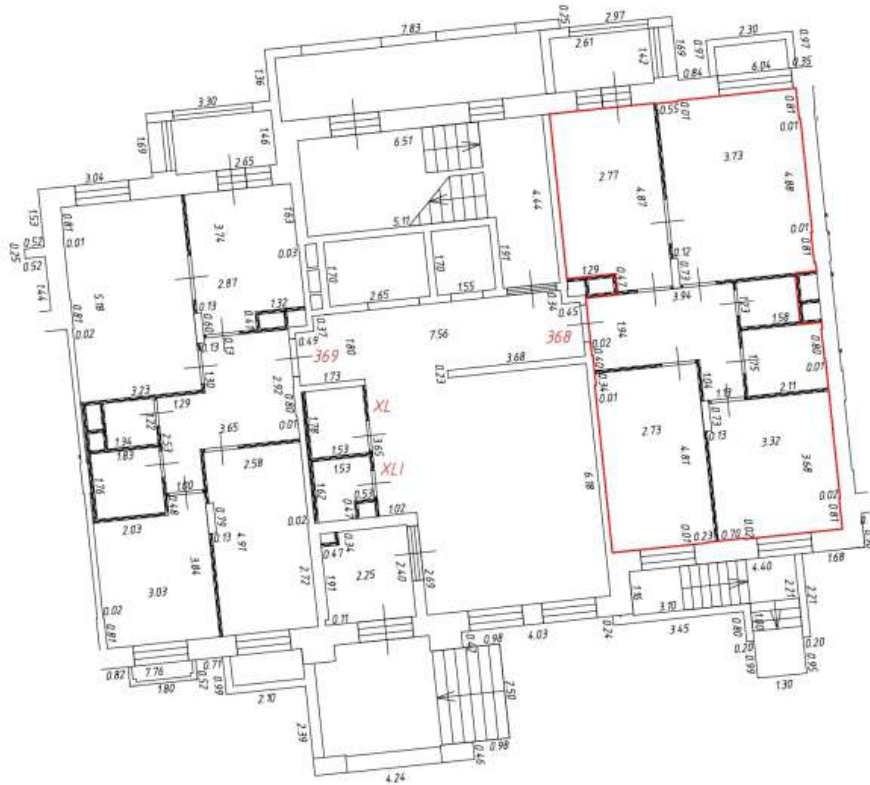


- лестница


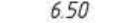




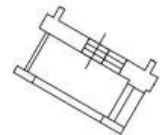
Масштаб: 1:200

Фрагмент плана этажа

1 этаж
10 подъезд



Условные обозначения:

- | | |
|--------------------------------------------------------------------------------------|-----------------------------------------------|
|  | - часть границы вновь образованного помещения |
|  | - номер помещения |
|  | - линейный размер |
|  | - стена с дверью |
|  | - стена с окном и дверью |
|  | - перегородка |
|  | - стена с нишей |
|  | - конструкция транзитных коммуникаций |
|  | - балкон |
|  | - лифтовая шахта |
|  | - лестница |
|  | - лоджия |

Масштаб: 1:200

Фрагмент плана этажа

1 этаж
10 подъезд



Условные обозначения:

- | | | |
|--------------------------------------------------------------------------------------|-----------------------------------------------|--|
|  | - часть границы вновь образованного помещения | |
|  | - номер помещения | |
|  | - линейный размер | |
|  | - стена с дверью | |
|  | - стена с окном и дверью | |
|  | - перегородка | |
|  | - стена с нишей | |
|  | - конструкция транзитных коммуникаций | |
|  | - балкон | |
|  | - лифтовая шахта | |
|  | - лестница | |
|  | - лоджия | |




Масштаб: 1:200

Фрагмент плана этажа







2 этаж
10 подъезд

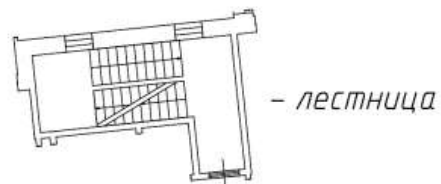
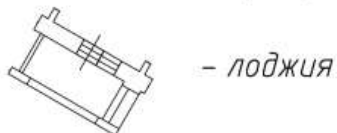


Условные обозначения:

-  - часть границы вновь образованного помещения
- 1** - номер помещения
- 6.50 - линейный размер
-  - стена с дверью
-  - стена с окном и дверью

Условные обозначения:

-  - конструкция, позволяющая объединить помещения
-  - часть границы вновь образованного помещения
- 1** - номер помещения
- 6.50 - линейный размер
-  - стена с дверью
-  - лифтовая шахта
-  - стена с окном и дверью
-  - перегородка








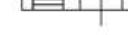


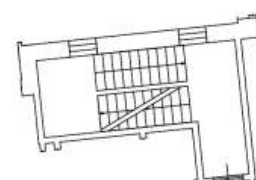
Масштаб: 1:200

Фрагмент плана этажа

2 этаж
10 подъезд



Условные обозначения:

-  - часть границы вновь образованного помещения
 -  1 - номер помещения
 -  6.50 - линейный размер
 -  - стена с дверью
 -  - стена с окном и дверью
 -  - перегородка
 -  - конструкция транзитных коммуникаций
 -  - балкон
 -  - лифтовая шахта
 -  - лоджия
-  - лестница










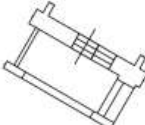
Масштаб: 1:200

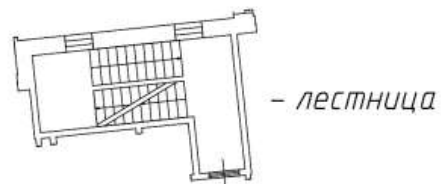
Фрагмент плана этажа

2 этаж
10 подъезд



Условные обозначения:

-  - часть границы вновь образованного помещения
-  - номер помещения
-  6.50 - линейный размер
-  - стена с дверью
-  - стена с окном и дверью
-  - перегородка
-  - конструкция транзитных коммуникаций
-  - балкон
-  - лифтовая шахта
-  - лоджия














Масштаб: 1:200

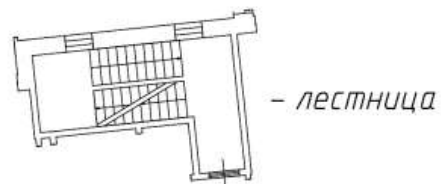
Фрагмент плана этажа

3 этаж
10 подъезд



Условные обозначения:

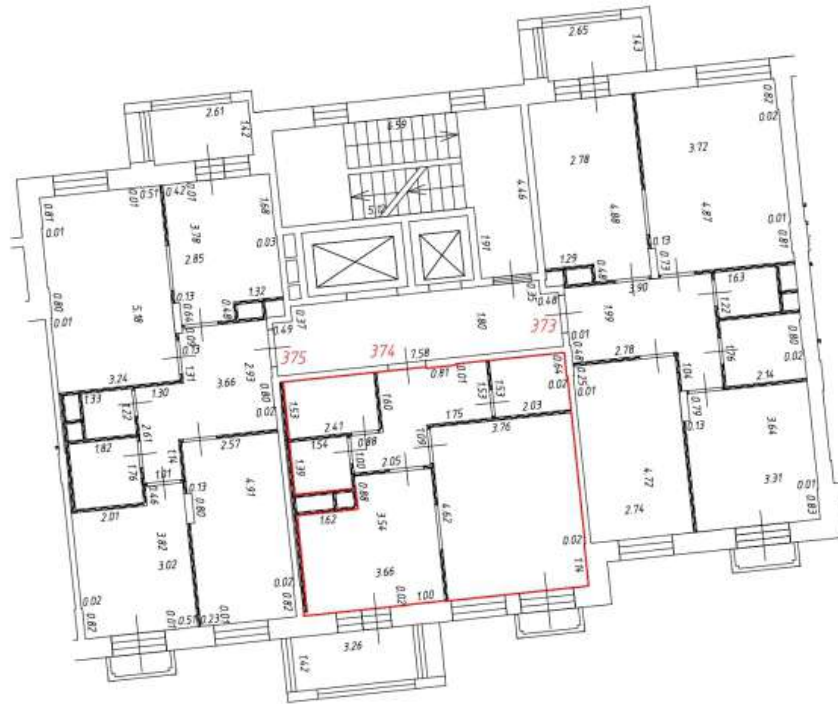
-  - часть границы вновь образованного помещения
-  - номер помещения
-  6.50 - линейный размер
-  - стена с дверью
-  - стена с окном и дверью
-  - перегородка
-  - конструкция транзитных коммуникаций
-  - балкон
-  - лифтовая шахта
-  - лоджии
-  - лоджии












Масштаб: 1:200

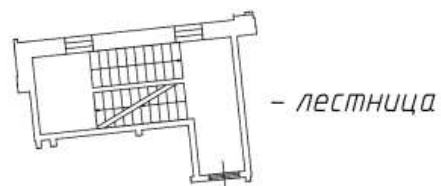
Фрагмент плана этажа

3 этаж
10 подъезд



Условные обозначения:

-  - часть границы вновь образованного помещения
- 1** - номер помещения
- 6.50 - линейный размер
-  - стена с дверью
-  - стена с окном и дверью
-  - перегородка
-  - конструкция транзитных коммуникаций
-  - балкон
-  - лифтовая шахта
-  - лоджии
-  - лоджии














Масштаб: 1:200

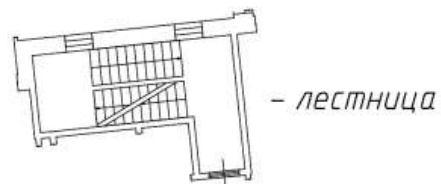
Фрагмент плана этажа

4 этаж
10 подъезд



Условные обозначения:

-  - часть границы вновь образованного помещения
-  - номер помещения
-  6.50 - линейный размер
-  - стена с дверью
-  - стена с окном и дверью
-  - перегородка
-  - конструкция транзитных коммуникаций
-  - балкон
-  - лифтовая шахта
-  - лоджии
-  - лоджии














Масштаб: 1:200

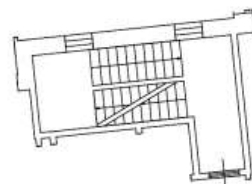
Фрагмент плана этажа

4 этаж
10 подъезд



Условные обозначения:

-  - часть границы вновь образованного помещения
-  1 - номер помещения
-  6.50 - линейный размер
-  - стена с дверью
-  - стена с окном и дверью
-  - перегородка
-  - конструкция транзитных коммуникаций
-  - балкон
-  - лифтовая шахта
-  - лоджии
-  - лоджии

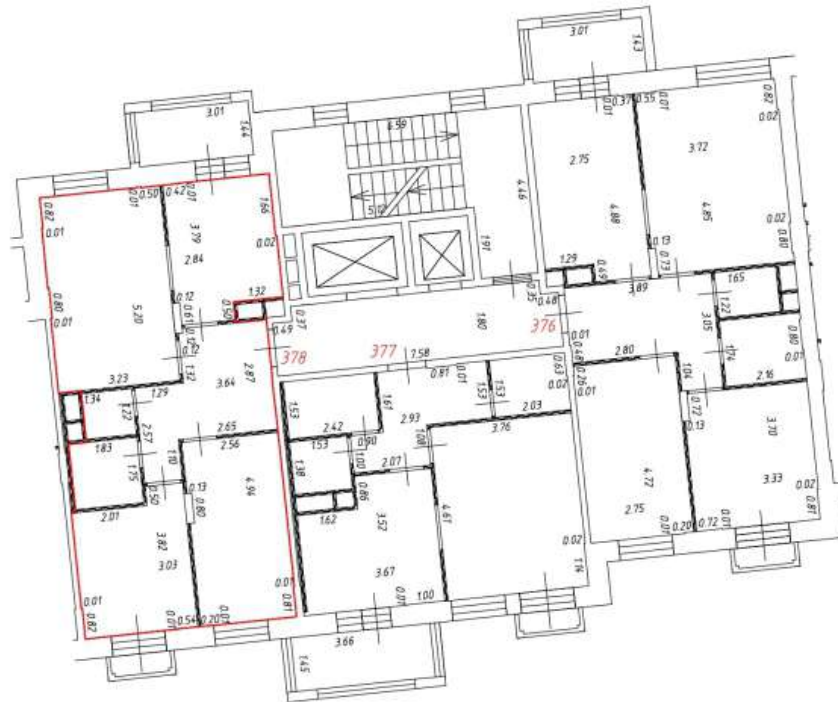


- лестница





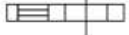






Масштаб: 1:200

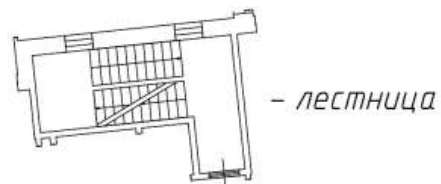
Фрагмент плана этажа

4 этаж
10 подъезд



Условные обозначения:

-  - часть границы вновь образованного помещения
-  - номер помещения
-  6.50 - линейный размер
-  - стена с дверью
-  - стена с окном и дверью
-  - перегородка
-  - конструкция транзитных коммуникаций
-  - балкон
-  - лифтовая шахта
-  - лоджии
-  - лоджии



Масштаб: 1:200

Фрагмент плана этажа

5 этаж
10 подъезд



Условные обозначения:

-  - часть границы вновь образованного помещения
-  - номер помещения
-  6.50 - линейный размер
-  - стена с дверью
-  - стена с окном и дверью
-  - перегородка
-  - конструкция транзитных коммуникаций
-  - балкон
-  - лифтовая шахта
-  - терраса
-  - лоджии
-  - лестница

Масштаб: 1:200

Фрагмент плана этажа

5 этаж
10 подъезд



Условные обозначения:

-  - часть границы вновь образованного помещения
-  1 - номер помещения
-  6.50 - линейный размер
-  - стена с дверью
-  - стена с окном и дверью
-  - перегородка
-  - конструкция транзитных коммуникаций
-  - балкон
-  - лифтовая шахта
-  - терраса
-  - лоджии
-  - лестница

Масштаб: 1:200

Фрагмент плана этажа

5 этаж
10 подъезд



Условные обозначения:

-  – часть границы вновь образованного помещения
- 1**
6.50
 – номер помещения
-  – линейный размер
-  – стена с дверью
-  – стена с окном и дверью
-  – перегородка
-  – конструкция транзитных коммуникаций
-  – балкон
-  – лифтовая шахта
-  – лоджии
-  – лоджии
-  – терраса
-  – лестница





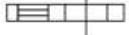






Масштаб: 1:200

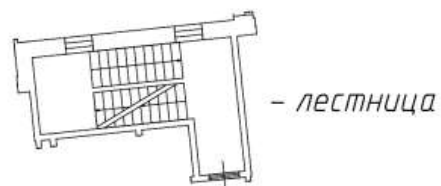
Фрагмент плана этажа

6 этаж
10 подъезд



Условные обозначения:

-  - часть границы вновь образованного помещения
-  - номер помещения
-  6.50 - линейный размер
-  - стена с дверью
-  - стена с окном и дверью
-  - перегородка
-  - конструкция транзитных коммуникаций
-  - балкон
-  - лифтовая шахта
-  - лоджии
-  - лоджии










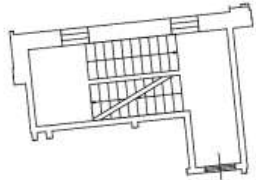


Масштаб: 1:200

Фрагмент плана этажа

6 этаж
10 подъезд



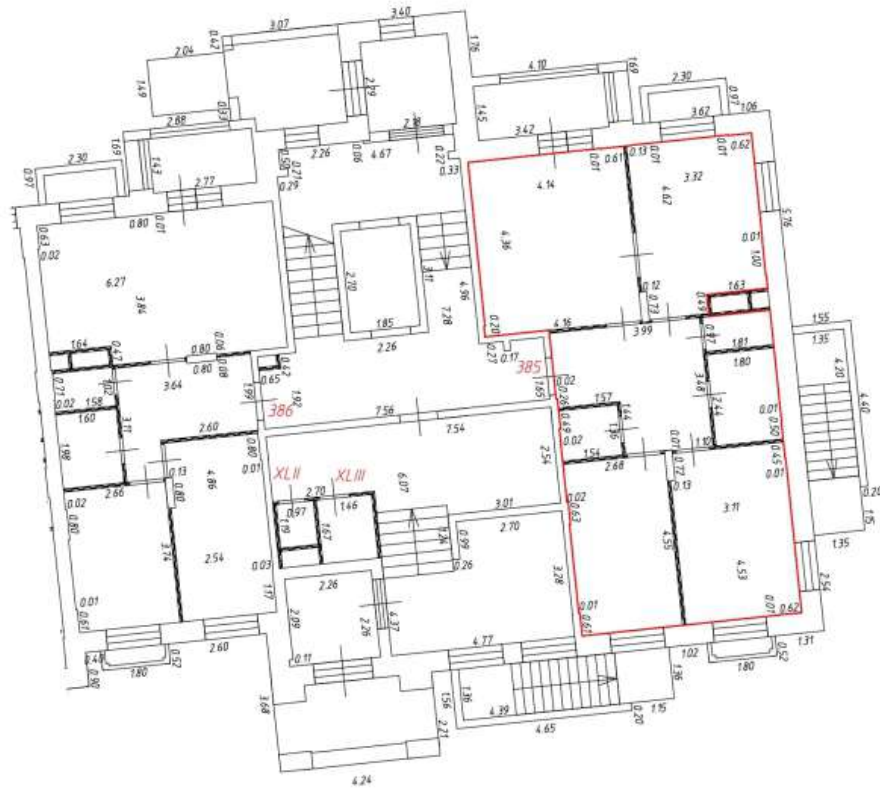
Условные обозначения:

-  - часть границы вновь образованного помещения
- 1** - номер помещения
- 6.50 - линейный размер
-  - стена с дверью
-  - стена с окном и дверью
-  - перегородка
-  - конструкция транзитных коммуникаций
-  - балкон
-  - лифтовая шахта
-  - лестница
-  - лоджии
-  - лоджии

Масштаб: 1:200

Фрагмент плана этажа

1 этаж
11 подъезд



Условные обозначения:

-  - часть границы вновь образованного помещения
-  1 - номер помещения
-  6.50 - линейный размер
-  - стена с дверью
-  - стена с окном и дверью
-  - перегородка
-  - стена с нишей
-  - конструкция транзитных коммуникаций
-  - балкон
-  - лифтовая шахта
-  - лестница
-  - лоджия

Масштаб: 1:200

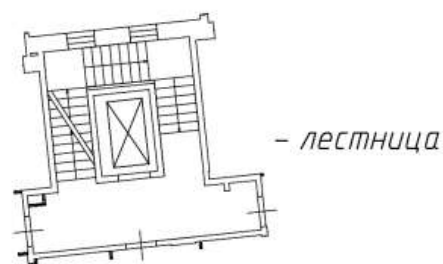
Фрагмент плана этажа

2 этаж
11 подъезд



Условные обозначения:

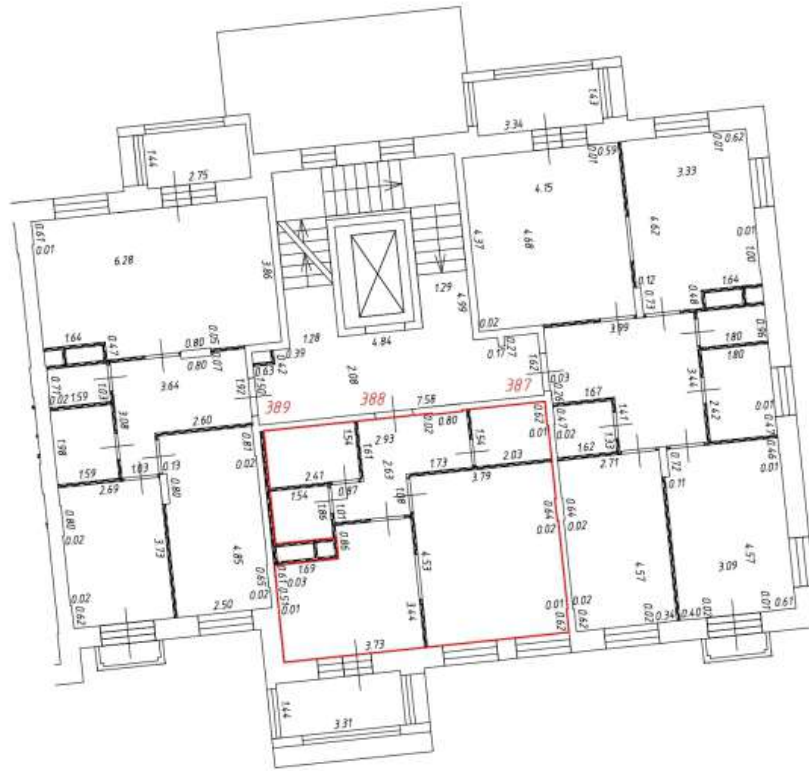
-  - часть границы вновь образованного помещения
-  - номер помещения
-  6.50 - линейный размер
-  - стена с дверью
-  - стена с окном и дверью
-  - перегородка
-  - конструкция транзитных коммуникаций
-  - балкон
-  - лифтовая шахта
-  - лоджия



Масштаб: 1:200

Фрагмент плана этажа

2 этаж
11 подъезд



Условные обозначения:

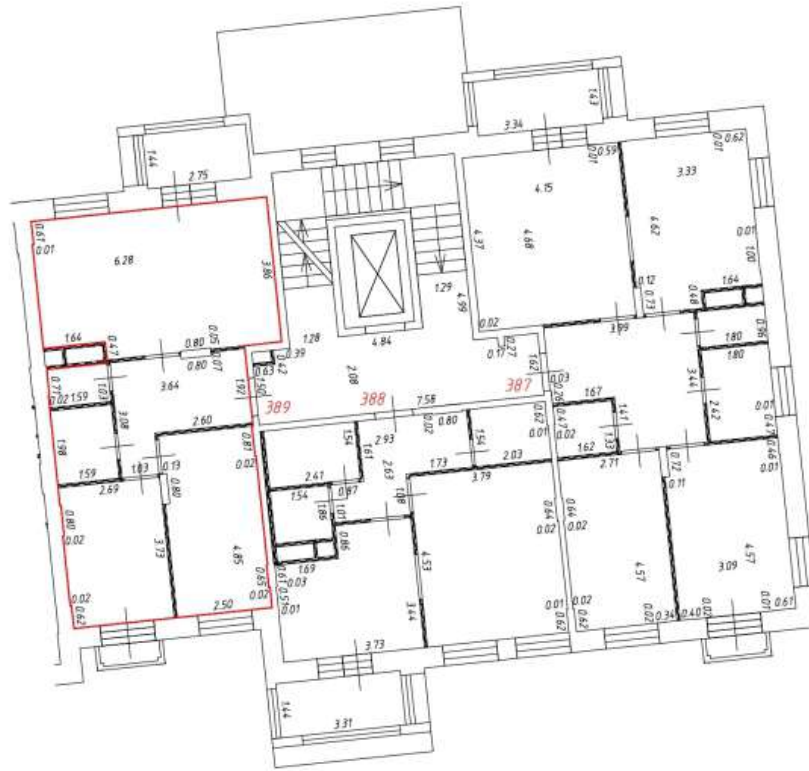
-  - часть границы вновь образованного помещения
-  - номер помещения
-  6.50 - линейный размер
-  - стена с дверью
-  - стена с окном и дверью
-  - перегородка
-  - конструкция транзитных коммуникаций
-  - балкон
-  - лифтовая шахта
-  - лоджия

- лестница

Масштаб: 1:200

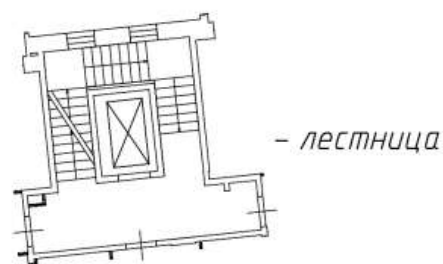
Фрагмент плана этажа

2 этаж
11 подъезд



Условные обозначения:

-  - часть границы вновь образованного помещения
-  - номер помещения
-  6.50 - линейный размер
-  - стена с дверью
-  - стена с окном и дверью
-  - перегородка
-  - конструкция транзитных коммуникаций
-  - балкон
-  - лифтовая шахта
-  - лоджия



Масштаб: 1:200

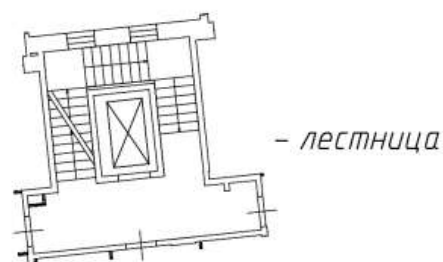
Фрагмент плана этажа

3 этаж
11 подъезд



Условные обозначения:

-  - часть границы вновь образованного помещения
- 1**
6.50 - номер помещения
-  - линейный размер
-  - стена с дверью
-  - стена с окном и дверью
-  - перегородка
-  - конструкция транзитных коммуникаций
-  - балкон
-  - лифтовая шахта
-  - лоджии
-  - лоджии



Масштаб: 1:200

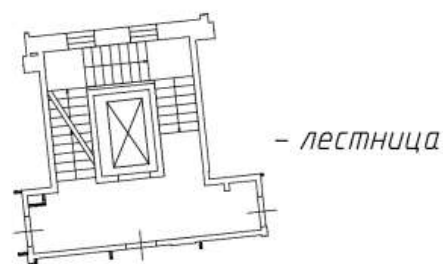
Фрагмент плана этажа

3 этаж
11 подъезд



Условные обозначения:

-  - часть границы вновь образованного помещения
- 1**
6.50
 - номер помещения
-  - линейный размер
-  - стена с дверью
-  - стена с окном и дверью
-  - перегородка
-  - конструкция транзитных коммуникаций
-  - балкон
-  - лифтовая шахта
-  - лоджии
-  - лоджии



Масштаб: 1:200

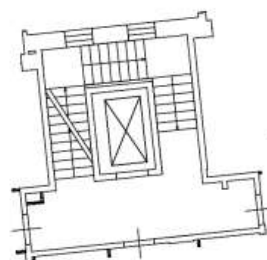
Фрагмент плана этажа

4 этаж
11 подъезд



Условные обозначения:

-  - часть границы вновь образованного помещения
- 1**
6.50 - номер помещения
-  - линейный размер
-  - стена с дверью
-  - стена с окном и дверью
-  - перегородка
-  - конструкция транзитных коммуникаций
-  - балкон
-  - лифтовая шахта
-  - лоджии



- лестница



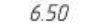



Масштаб: 1:200

Фрагмент плана этажа

1 этаж
1 подъезд



Условные обозначения:

-  - часть границы вновь образованного помещения
-  - номер помещения
-  6.50 - линейный размер
-  - стена с дверью
-  - стена с окном и дверью
-  - перегородка



- лестница



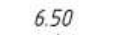

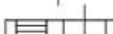

Масштаб: 1:200

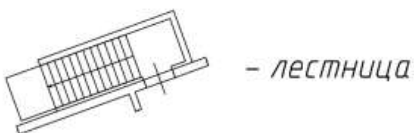
Фрагмент плана этажа

1 этаж
4 подъезд



Условные обозначения:

-  - часть границы вновь образованного помещения
-  - номер помещения
-  - линейный размер
-  - стена с дверью
-  - стена с окном и дверью
-  - перегородка





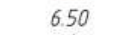



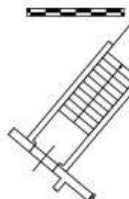
Масштаб: 1:200

Фрагмент плана этажа

Подвал
2 подъезд



Условные обозначения:

-  - часть границы вновь образованного помещения
-  201 - номер помещения
-  6.50 - линейный размер
-  - стена с дверью
-  - стена с окном и дверью
-  - перегородка
-  - лестница



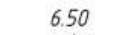
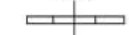
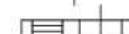

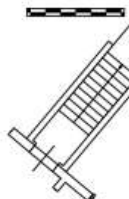
Масштаб: 1:200

Фрагмент плана этажа

Подвал
2 подъезд



Условные обозначения:

-  - часть границы вновь образованного помещения
-  201 - номер помещения
-  6.50 - линейный размер
-  - стена с дверью
-  - стена с окном и дверью
-  - перегородка
-  - лестница




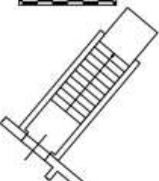
Масштаб: 1:200

Фрагмент плана этажа

Подвал
2 подъезд



Условные обозначения:

- — часть границы вновь образованного помещения
- 201 — номер помещения
- 6.50 — линейный размер
-  — стена с дверью
-  — стена с окном и дверью
-  — перегородка
-  — лестница



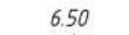
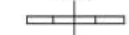
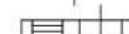

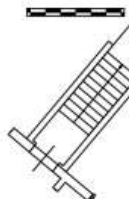
Масштаб: 1:200

Фрагмент плана этажа

Подвал
2 подъезд



Условные обозначения:

-  - часть границы вновь образованного помещения
-  201 - номер помещения
-  6.50 - линейный размер
-  - стена с дверью
-  - стена с окном и дверью
-  - перегородка
-  - лестница



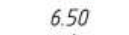
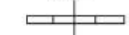
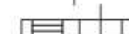

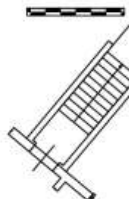
Масштаб: 1:200

Фрагмент плана этажа

Подвал
2 подъезд



Условные обозначения:

-  - часть границы вновь образованного помещения
-  201 - номер помещения
-  6.50 - линейный размер
-  - стена с дверью
-  - стена с окном и дверью
-  - перегородка
-  - лестница


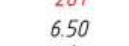

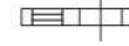

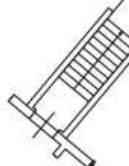
Масштаб: 1:200

Фрагмент плана этажа

Подвал
2 подъезд



Условные обозначения:

-  - часть границы вновь образованного помещения
- 201**
6.50 - номер помещения
-  - линейный размер
-  - стена с дверью
-  - стена с окном и дверью
-  - перегородка
-  - лестница





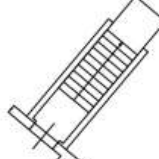
Масштаб: 1:200

Фрагмент плана этажа

Подвал
2 подъезд



Условные обозначения:

-  - часть границы вновь образованного помещения
- 201**
6.50 - номер помещения
- линейный размер
-  - стена с дверью
-  - стена с окном и дверью
-  - перегородка
-  - лестница



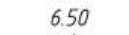
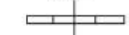
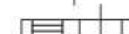

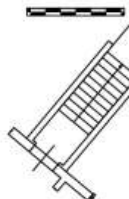
Масштаб: 1:200

Фрагмент плана этажа

Подвал
2 подъезд



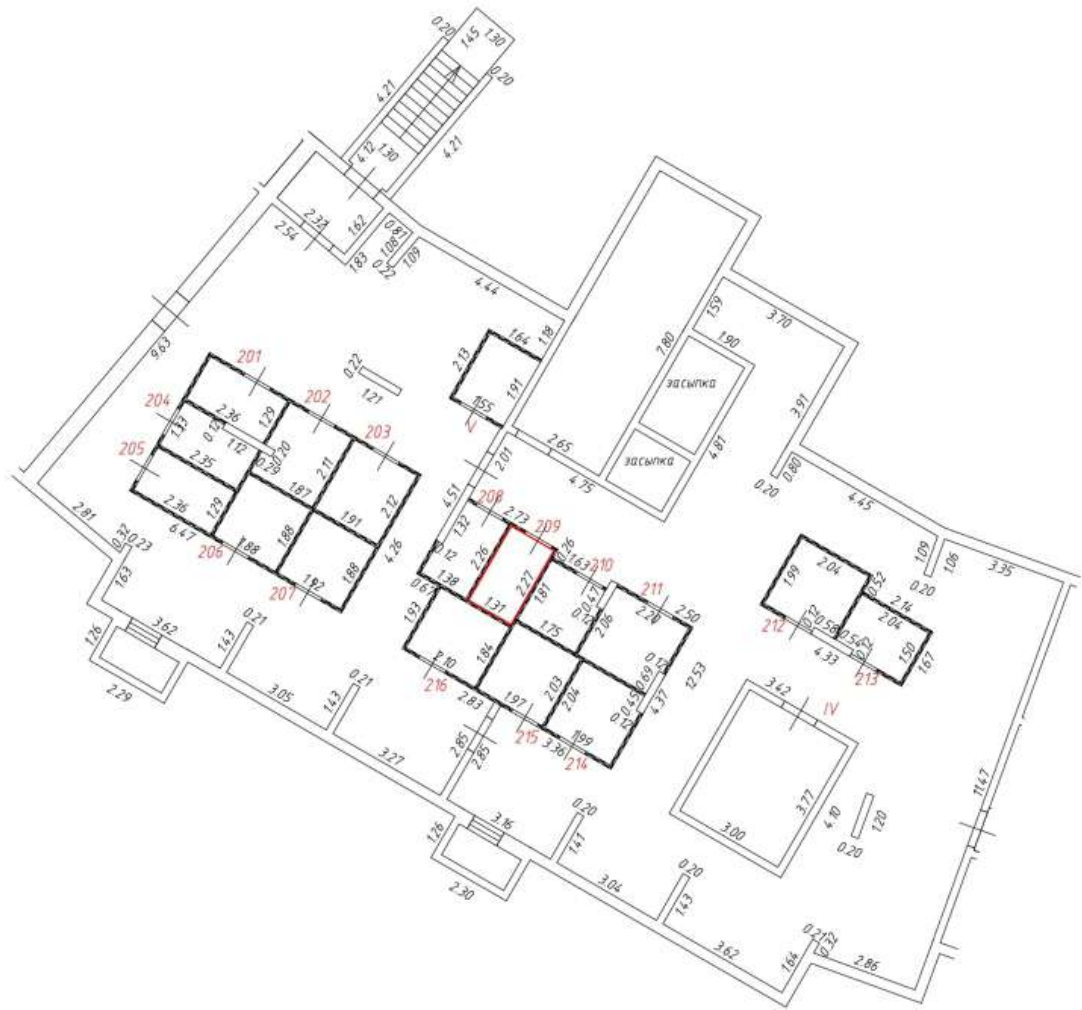
Условные обозначения:

-  - часть границы вновь образованного помещения
-  - номер помещения
-  - линейный размер
-  - стена с дверью
-  - стена с окном и дверью
-  - перегородка
-  - лестница





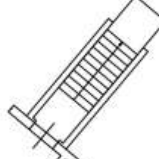
Масштаб: 1:200

Фрагмент плана этажа

Подвал
2 подъезд



Условные обозначения:

-  - часть границы вновь образованного помещения
- 201** - номер помещения
- 6.50 - линейный размер
-  - стена с дверью
-  - стена с окном и дверью
-  - перегородка
-  - лестница





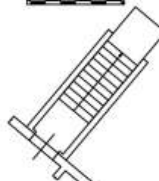
Масштаб: 1:200

Фрагмент плана этажа

Подвал
2 подъезд



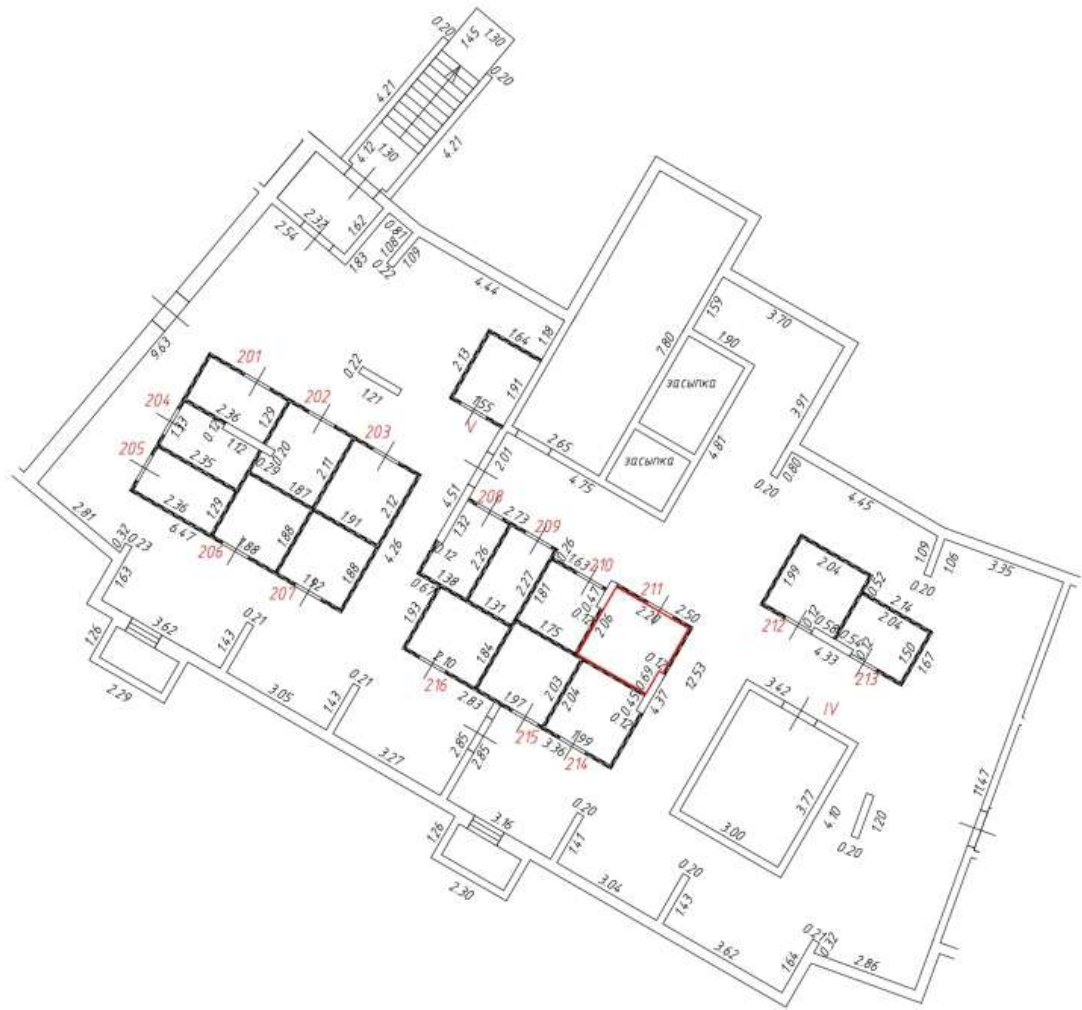
Условные обозначения:

-  - часть границы вновь образованного помещения
- 201** - номер помещения
- 6.50 - линейный размер
-  - стена с дверью
-  - стена с окном и дверью
-  - перегородка
-  - лестница





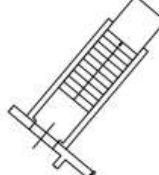
Масштаб: 1:200

Фрагмент плана этажа

Подвал
2 подъезд



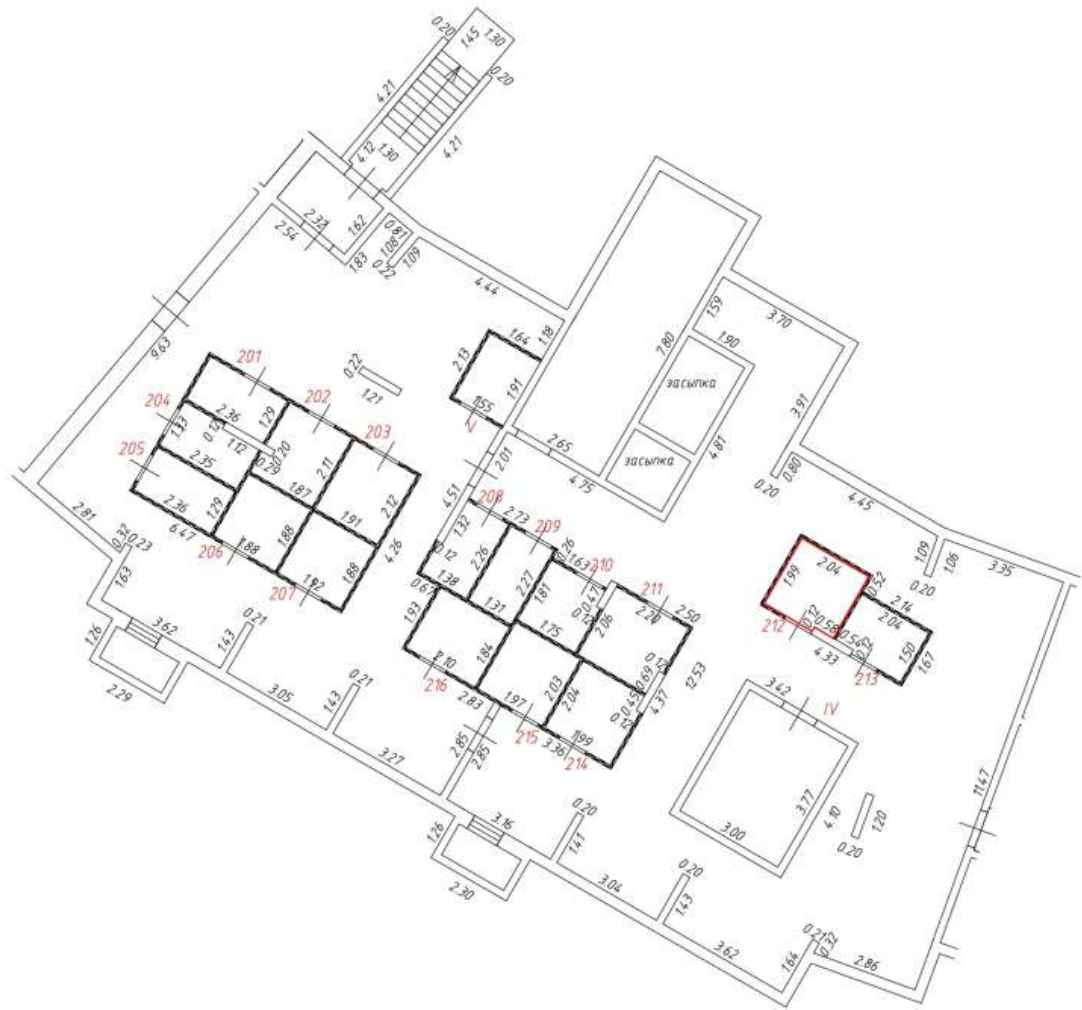
Условные обозначения:

-  - часть границы вновь образованного помещения
- 201** - номер помещения
- 6.50 - линейный размер
-  - стена с дверью
-  - стена с окном и дверью
-  - перегородка
-  - лестница



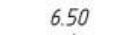

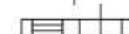

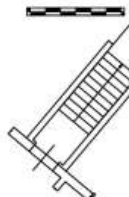
Масштаб: 1:200

Фрагмент плана этажа

Подвал
2 подъезд



Условные обозначения:

-  - часть границы вновь образованного помещения
-  - номер помещения
-  - линейный размер
-  - стена с дверью
-  - стена с окном и дверью
-  - перегородка
-  - лестница


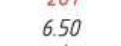

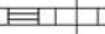

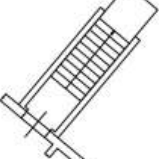
Масштаб: 1:200

Фрагмент плана этажа

Подвал
2 подъезд



Условные обозначения:

-  - часть границы вновь образованного помещения
- 201**
6.50 - номер помещения
-  - линейный размер
-  - стена с дверью
-  - стена с окном и дверью
-  - перегородка
-  - лестница




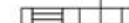

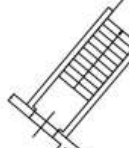
Масштаб: 1:200

Фрагмент плана этажа

Подвал
2 подъезд



Условные обозначения:

-  - часть границы вновь образованного помещения
- 201**
6.50
 - номер помещения
- линейный размер
-  - стена с дверью
-  - стена с окном и дверью
-  - перегородка
-  - лестница


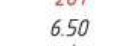

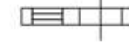

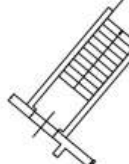
Масштаб: 1:200

Фрагмент плана этажа

Подвал
2 подъезд



Условные обозначения:

-  - часть границы вновь образованного помещения
- 201**
6.50
 - номер помещения
- линейный размер
-  - стена с дверью
-  - стена с окном и дверью
-  - перегородка
-  - лестница






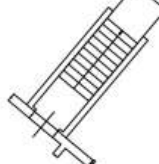
Масштаб: 1:200

Фрагмент плана этажа

Подвал
2 подъезд



Условные обозначения:

-  - часть границы вновь образованного помещения
- 201**
6.50
 - номер помещения
- линейный размер
-  - стена с дверью
-  - стена с окном и дверью
-  - перегородка
-  - лестница







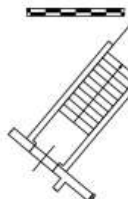
Масштаб: 1:200

Фрагмент плана этажа

Подвал
3 подъезд



Условные обозначения:

-  - часть границы вновь образованного помещения
-  201 - номер помещения
-  6.50 - линейный размер
-  - стена с дверью
-  - стена с окном и дверью
-  - перегородка
-  - лестница



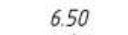

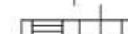

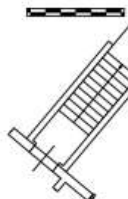
Масштаб: 1:200

Фрагмент плана этажа

Подвал
3 подъезд



Условные обозначения:

-  - часть границы вновь образованного помещения
-  - номер помещения
-  - линейный размер
-  - стена с дверью
-  - стена с окном и дверью
-  - перегородка
-  - лестница



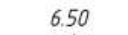

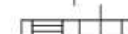

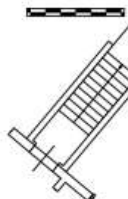
Масштаб: 1:200

Фрагмент плана этажа

Подвал
3 подъезд



Условные обозначения:

-  - часть границы вновь образованного помещения
-  - номер помещения
-  - линейный размер
-  - стена с дверью
-  - стена с окном и дверью
-  - перегородка
-  - лестница


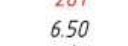

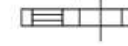


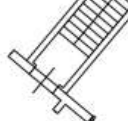
Масштаб: 1:200

Фрагмент плана этажа

Подвал
3 подъезд



Условные обозначения:

-  - часть границы вновь образованного помещения
-  - номер помещения
-  - линейный размер
-  - стена с дверью
-  - стена с окном и дверью
-  - перегородка
-  - лестница


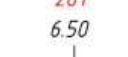
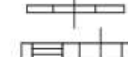
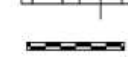



Масштаб: 1:200

Фрагмент плана этажа

Подвал
3 подъезд



Условные обозначения:

-  - часть границы вновь образованного помещения
-  - номер помещения
-  - линейный размер
-  - стена с дверью
-  - стена с окном и дверью
-  - перегородка
-  - лестница





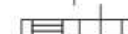

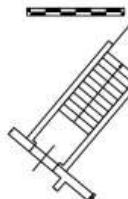
Масштаб: 1:200

Фрагмент плана этажа

Подвал
3 подъезд



Условные обозначения:

-  - часть границы вновь образованного помещения
-  - номер помещения
-  - линейный размер
-  - стена с дверью
-  - стена с окном и дверью
-  - перегородка
-  - лестница





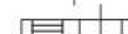

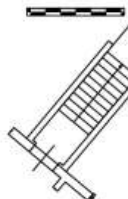
Масштаб: 1:200

Фрагмент плана этажа

Подвал
3 подъезд



Условные обозначения:

-  - часть границы вновь образованного помещения
-  - номер помещения
-  - линейный размер
-  - стена с дверью
-  - стена с окном и дверью
-  - перегородка
-  - лестница


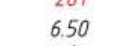

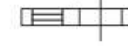


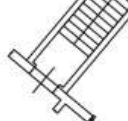
Масштаб: 1:200

Фрагмент плана этажа

Подвал
3 подъезд



Условные обозначения:

-  - часть границы вновь образованного помещения
-  - номер помещения
-  - линейный размер
-  - стена с дверью
-  - стена с окном и дверью
-  - перегородка
-  - лестница





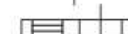

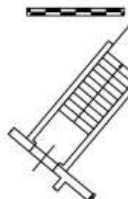
Масштаб: 1:200

Фрагмент плана этажа

Подвал
3 подъезд



Условные обозначения:

-  - часть границы вновь образованного помещения
-  201 - номер помещения
-  6.50 - линейный размер
-  - стена с дверью
-  - стена с окном и дверью
-  - перегородка
-  - лестница





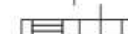

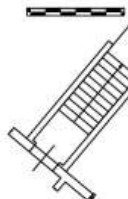
Масштаб: 1:200

Фрагмент плана этажа

Подвал
3 подъезд



Условные обозначения:

-  - часть границы вновь образованного помещения
-  - номер помещения
-  - линейный размер
-  - стена с дверью
-  - стена с окном и дверью
-  - перегородка
-  - лестница



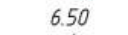

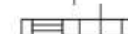

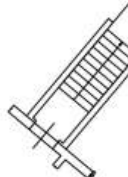
Масштаб: 1:200

Фрагмент плана этажа

Подвал
3 подъезд



Условные обозначения:

-  - часть границы вновь образованного помещения
-  - номер помещения
-  - линейный размер
-  - стена с дверью
-  - стена с окном и дверью
-  - перегородка
-  - лестница



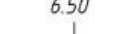

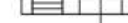

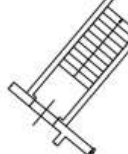
Масштаб: 1:200

Фрагмент плана этажа

Подвал
3 подъезд



Условные обозначения:

-  - часть границы вновь образованного помещения
-  201 - номер помещения
-  6.50 - линейный размер
-  - стена с дверью
-  - стена с окном и дверью
-  - перегородка
-  - лестница



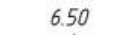

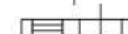

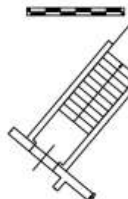
Масштаб: 1:200

Фрагмент плана этажа

Подвал
3 подъезд



Условные обозначения:

-  - часть границы вновь образованного помещения
-  201 - номер помещения
-  6.50 - линейный размер
-  - стена с дверью
-  - стена с окном и дверью
-  - перегородка
-  - лестница



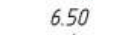

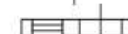

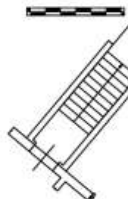
Масштаб: 1:200

Фрагмент плана этажа

Подвал
3 подъезд



Условные обозначения:

-  - часть границы вновь образованного помещения
-  - номер помещения
-  - линейный размер
-  - стена с дверью
-  - стена с окном и дверью
-  - перегородка
-  - лестница





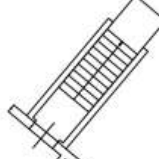
Масштаб: 1:200

Фрагмент плана этажа

Подвал
3 подъезд



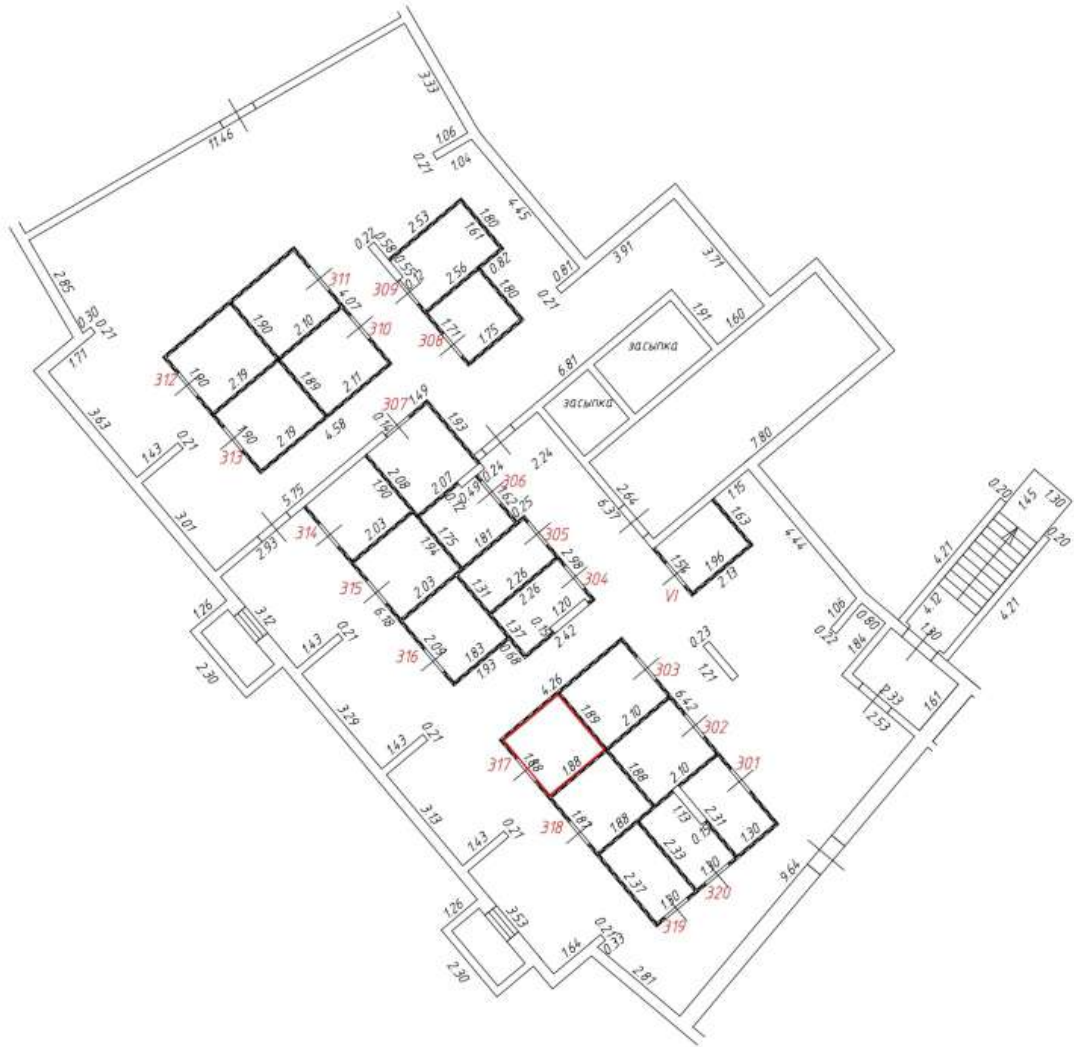
Условные обозначения:

-  - часть границы вновь образованного помещения
- 201** - номер помещения
- 6.50** - линейный размер
-  - стена с дверью
-  - стена с окном и дверью
-  - перегородка
-  - лестница



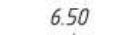

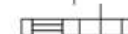

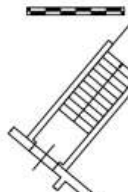
Масштаб: 1:200

Фрагмент плана этажа

Подвал
3 подъезд



Условные обозначения:

-  - часть границы вновь образованного помещения
-  201 - номер помещения
-  6.50 - линейный размер
-  - стена с дверью
-  - стена с окном и дверью
-  - перегородка
-  - лестница



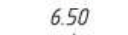

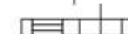

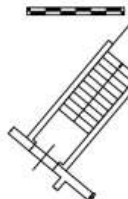
Масштаб: 1:200

Фрагмент плана этажа

Подвал
3 подъезд



Условные обозначения:

-  - часть границы вновь образованного помещения
-  201 - номер помещения
-  6.50 - линейный размер
-  - стена с дверью
-  - стена с окном и дверью
-  - перегородка
-  - лестница





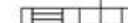

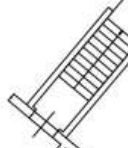
Масштаб: 1:200

Фрагмент плана этажа

Подвал
3 подъезд



Условные обозначения:

-  - часть границы вновь образованного помещения
-  201 - номер помещения
-  6.50 - линейный размер
-  - стена с дверью
-  - стена с окном и дверью
-  - перегородка
-  - лестница





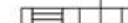

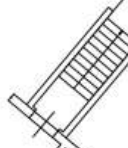
Масштаб: 1:200

Фрагмент плана этажа

Подвал
3 подъезд



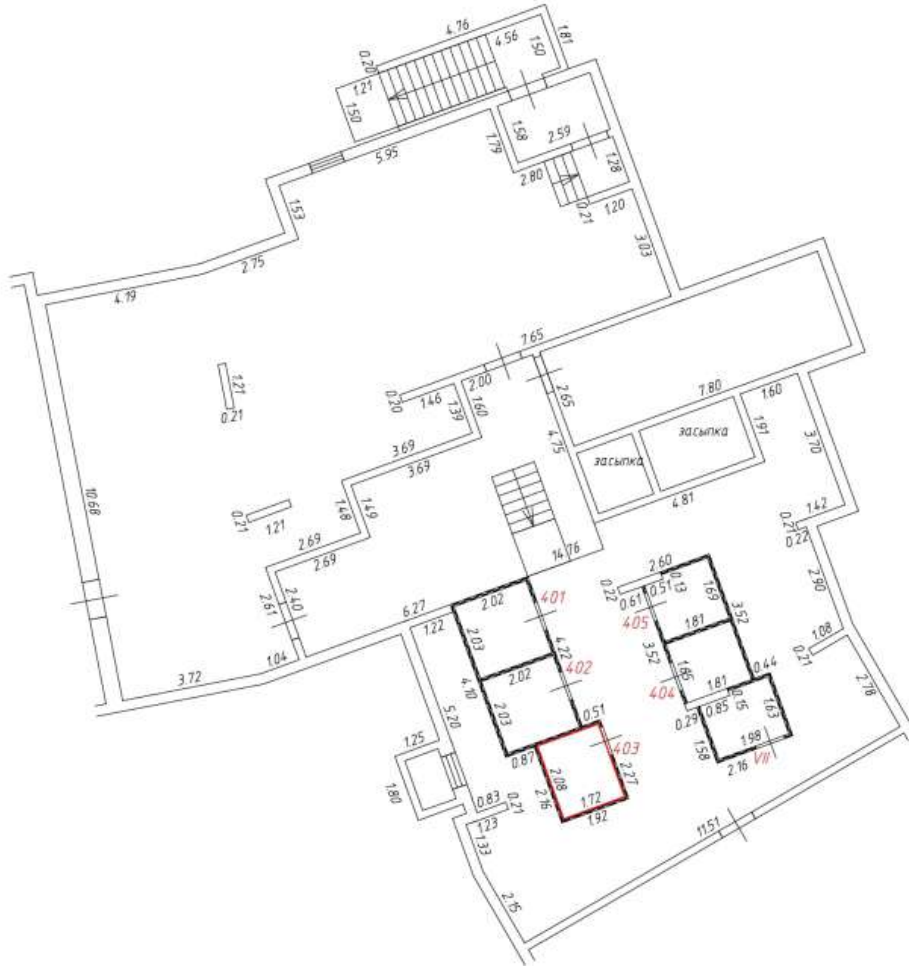
Условные обозначения:

-  - часть границы вновь образованного помещения
-  201 - номер помещения
-  6.50 - линейный размер
-  - стена с дверью
-  - стена с окном и дверью
-  - перегородка
-  - лестница





Масштаб: 1:200

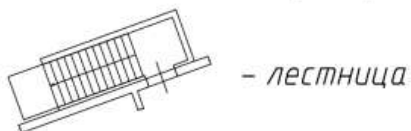
Фрагмент плана этажа

Подвал
4 подъезд



Условные обозначения:

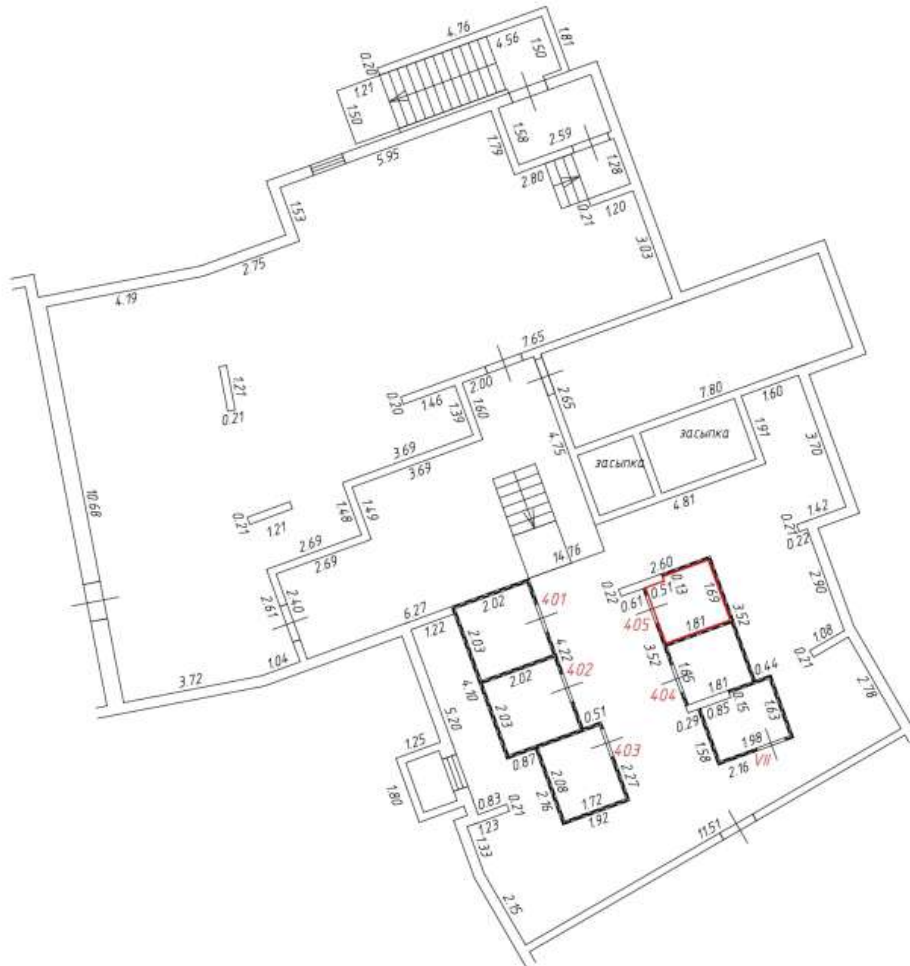
-  - часть границы вновь образованного помещения
- 201** - номер помещения
- 6.50** - линейный размер
-  - стена с дверью
-  - стена с окном и дверью
-  - перегородка





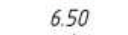

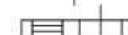

Масштаб: 1:200

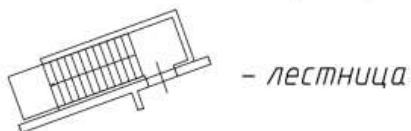
Фрагмент плана этажа

Подвал
4 подъезд



Условные обозначения:

-  - часть границы вновь образованного помещения
-  - номер помещения
-  - линейный размер
-  - стена с дверью
-  - стена с окном и дверью
-  - перегородка





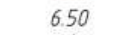



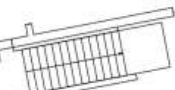
Масштаб: 1:200

Фрагмент плана этажа

Подвал
5 подъезд



Условные обозначения:

-  - часть границы вновь образованного помещения
-  - номер помещения
-  - линейный размер
-  - стена с дверью
-  - стена с окном и дверью
-  - перегородка
-  - лестница







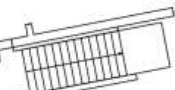
Масштаб: 1:200

Фрагмент плана этажа

Подвал
5 подъезд



Условные обозначения:

-  - часть границы вновь образованного помещения
-  - номер помещения
-  - линейный размер
-  - стена с дверью
-  - стена с окном и дверью
-  - перегородка
-  - лестница





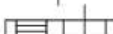

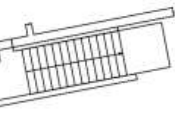
Масштаб: 1:200

Фрагмент плана этажа

Подвал
5 подъезд



Условные обозначения:

-  - часть границы вновь образованного помещения
-  - номер помещения
-  - линейный размер
-  - стена с дверью
-  - стена с окном и дверью
-  - перегородка
-  - лестница



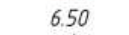
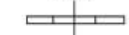
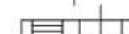

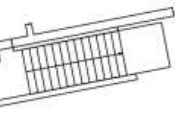
Масштаб: 1:200

Фрагмент плана этажа

Подвал
5 подъезд



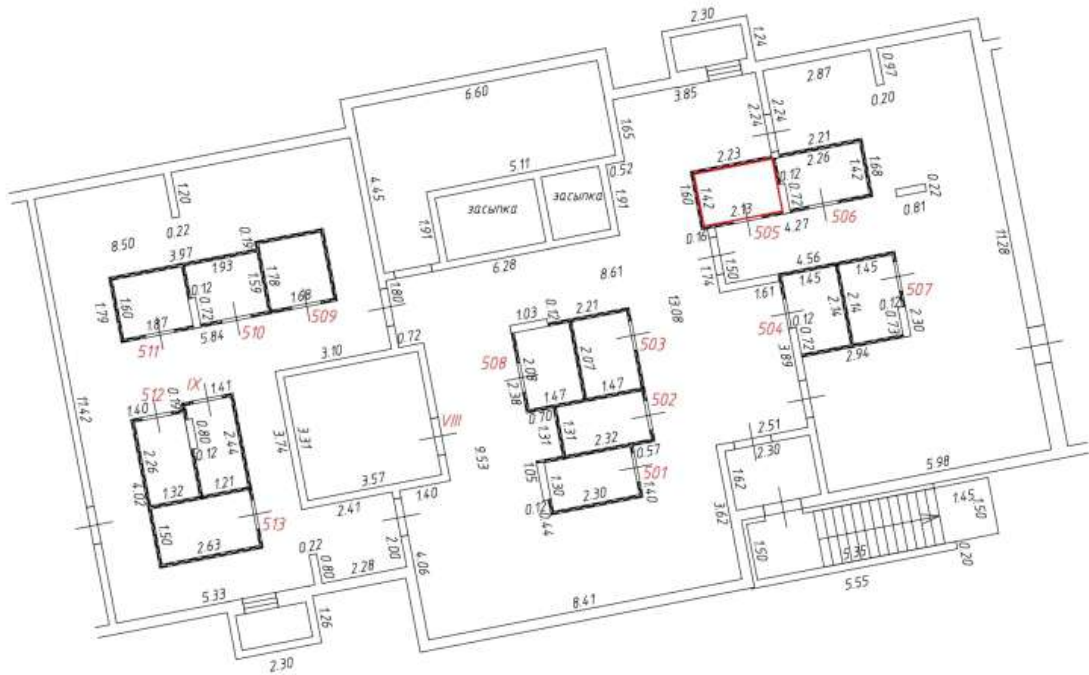
Условные обозначения:

-  - часть границы вновь образованного помещения
-  201 - номер помещения
-  6.50 - линейный размер
-  - стена с дверью
-  - стена с окном и дверью
-  - перегородка
-  - лестница



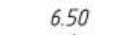
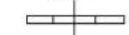
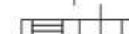

Масштаб: 1:200

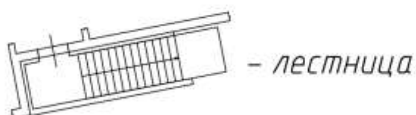
Фрагмент плана этажа

Подвал
5 подъезд



Условные обозначения:

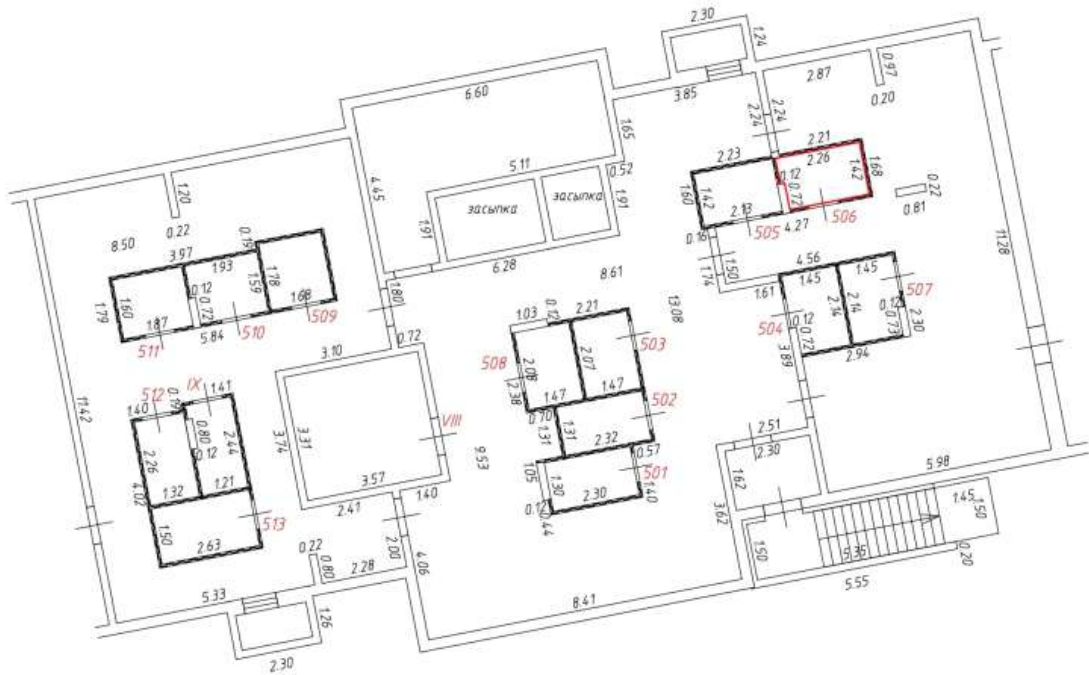
-  - часть границы вновь образованного помещения
-  - номер помещения
-  - линейный размер
-  - стена с дверью
-  - стена с окном и дверью
-  - перегородка









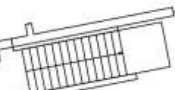
Масштаб: 1:200

Фрагмент плана этажа

Подвал
5 подъезд



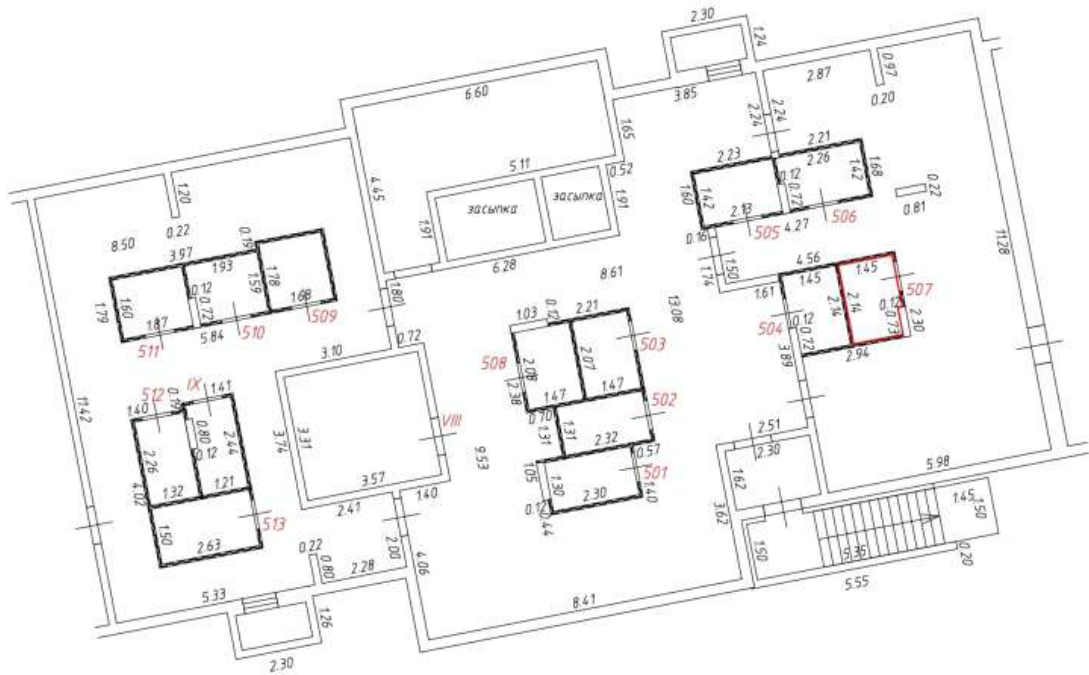
Условные обозначения:

-  - часть границы вновь образованного помещения
-  - номер помещения
-  - линейный размер
-  - стена с дверью
-  - стена с окном и дверью
-  - перегородка
-  - лестница







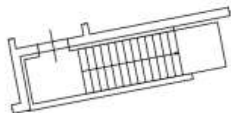
Масштаб: 1:200

Фрагмент плана этажа

Подвал
5 подъезд



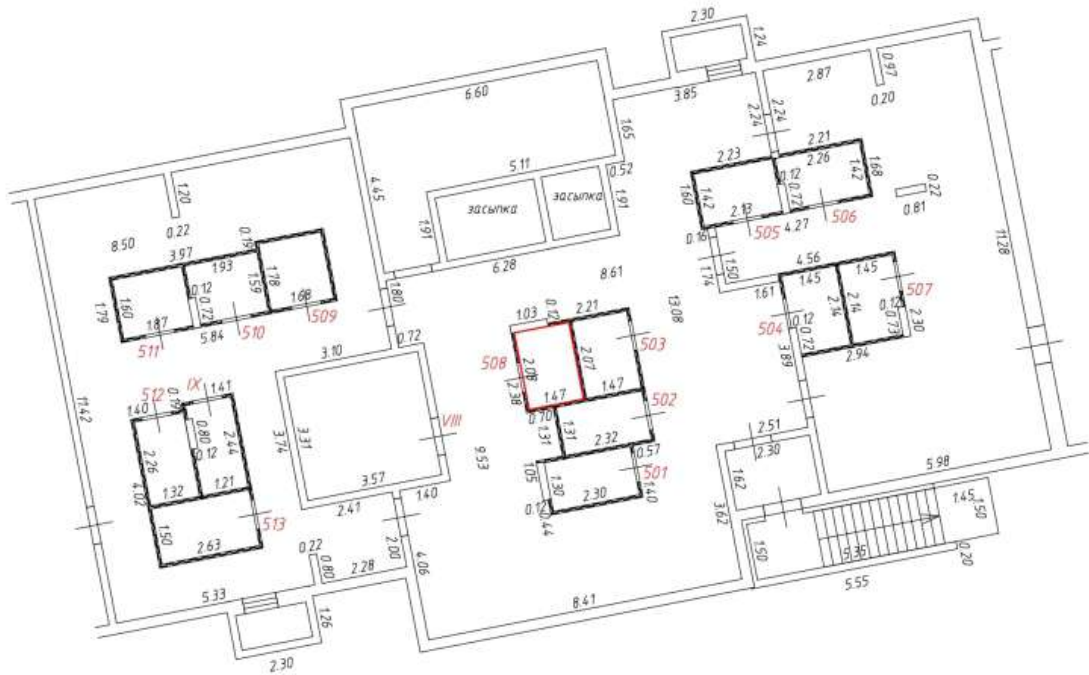
Условные обозначения:

-  - часть границы вновь образованного помещения
-  - номер помещения
-  - линейный размер
-  - стена с дверью
-  - стена с окном и дверью
-  - перегородка
-  - лестница







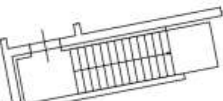
Масштаб: 1:200

Фрагмент плана этажа

Подвал
5 подъезд



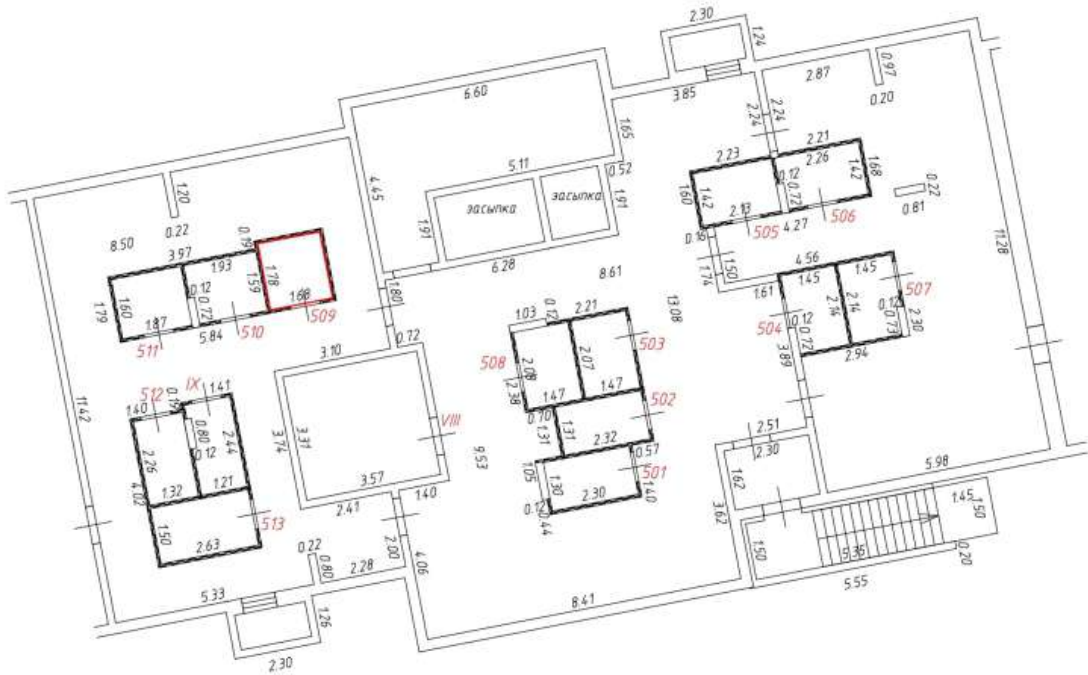
Условные обозначения:

-  - часть границы вновь образованного помещения
-  - номер помещения
-  - линейный размер
-  - стена с дверью
-  - стена с окном и дверью
-  - перегородка
-  - лестница



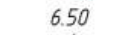

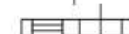

Масштаб: 1:200

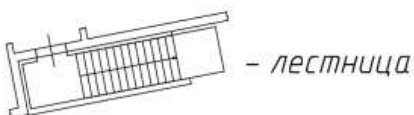
Фрагмент плана этажа

Подвал
5 подъезд



Условные обозначения:

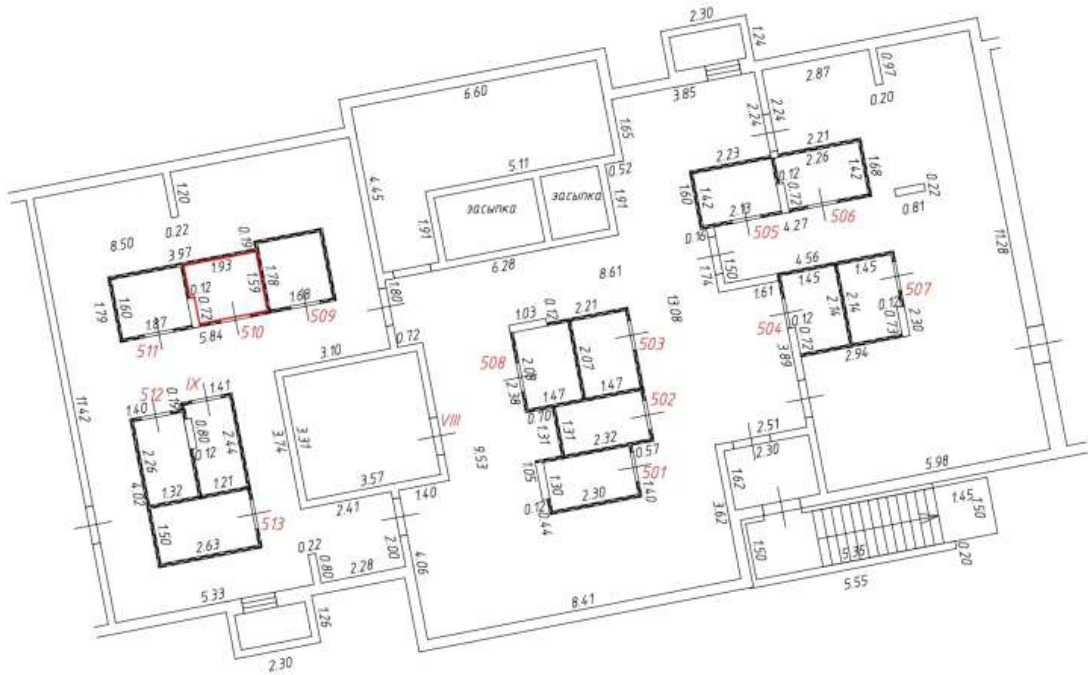
-  - часть границы вновь образованного помещения
-  - номер помещения
-  - линейный размер
-  - стена с дверью
-  - стена с окном и дверью
-  - перегородка





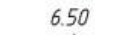

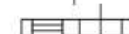

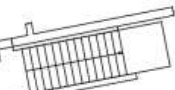
Масштаб: 1:200

Фрагмент плана этажа

Подвал
5 подъезд



Условные обозначения:

-  - часть границы вновь образованного помещения
-  - номер помещения
-  - линейный размер
-  - стена с дверью
-  - стена с окном и дверью
-  - перегородка
-  - лестница



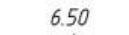

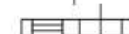

Масштаб: 1:200

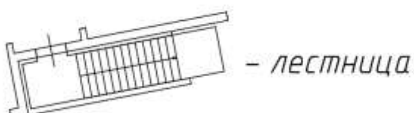
Фрагмент плана этажа

Подвал
5 подъезд



Условные обозначения:

-  - часть границы вновь образованного помещения
-  - номер помещения
-  - линейный размер
-  - стена с дверью
-  - стена с окном и дверью
-  - перегородка






Масштаб: 1:200

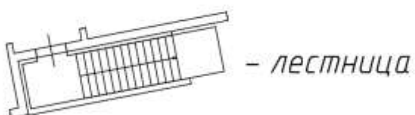
Фрагмент плана этажа

Подвал
5 подъезд



Условные обозначения:

- — часть границы вновь образованного помещения
- 201 — номер помещения
- 6.50 — линейный размер
-  — стена с дверью
-  — стена с окном и дверью
-  — перегородка





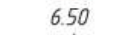

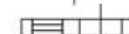

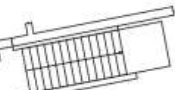
Масштаб: 1:200

Фрагмент плана этажа

Подвал
5 подъезд



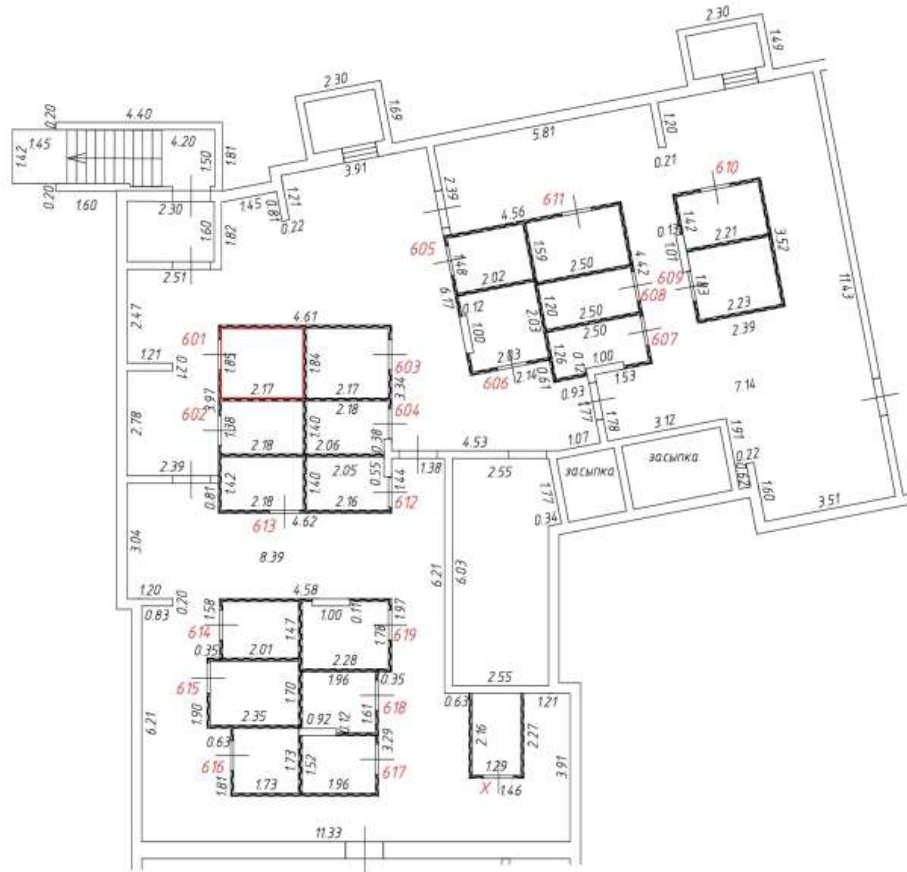
Условные обозначения:

-  - часть границы вновь образованного помещения
-  201 - номер помещения
-  6.50 - линейный размер
-  - стена с дверью
-  - стена с окном и дверью
-  - перегородка
-  - лестница



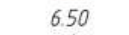



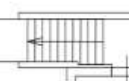
Масштаб: 1:200

Фрагмент плана этажа

Подвал
6 подъезд



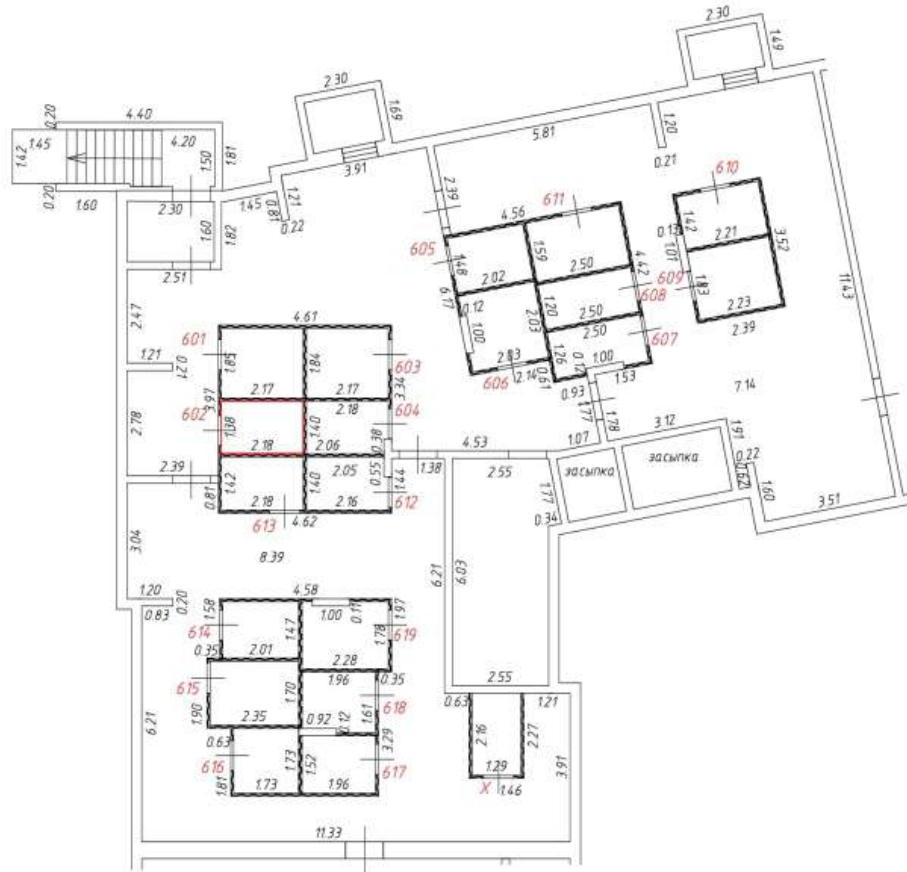
Условные обозначения:

-  - часть границы вновь образованного помещения
-  - номер помещения
-  - линейный размер
-  - стена с дверью
-  - стена с окном и дверью
-  - перегородка
-  - лестница







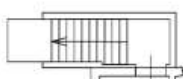
Масштаб: 1:200

Фрагмент плана этажа

Подвал
6 подъезд



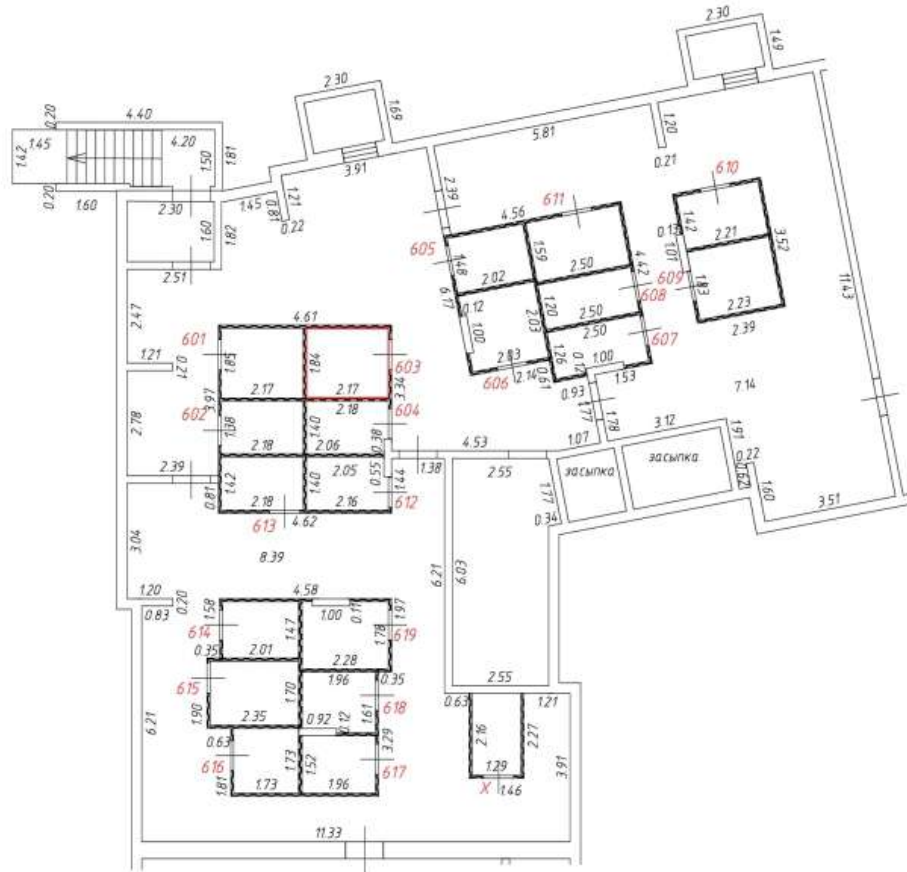
Условные обозначения:

-  - часть границы вновь образованного помещения
-  - номер помещения
-  - линейный размер
-  - стена с дверью
-  - стена с окном и дверью
-  - перегородка
-  - лестница





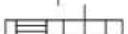

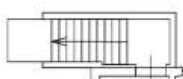
Масштаб: 1:200

Фрагмент плана этажа

Подвал
6 подъезд



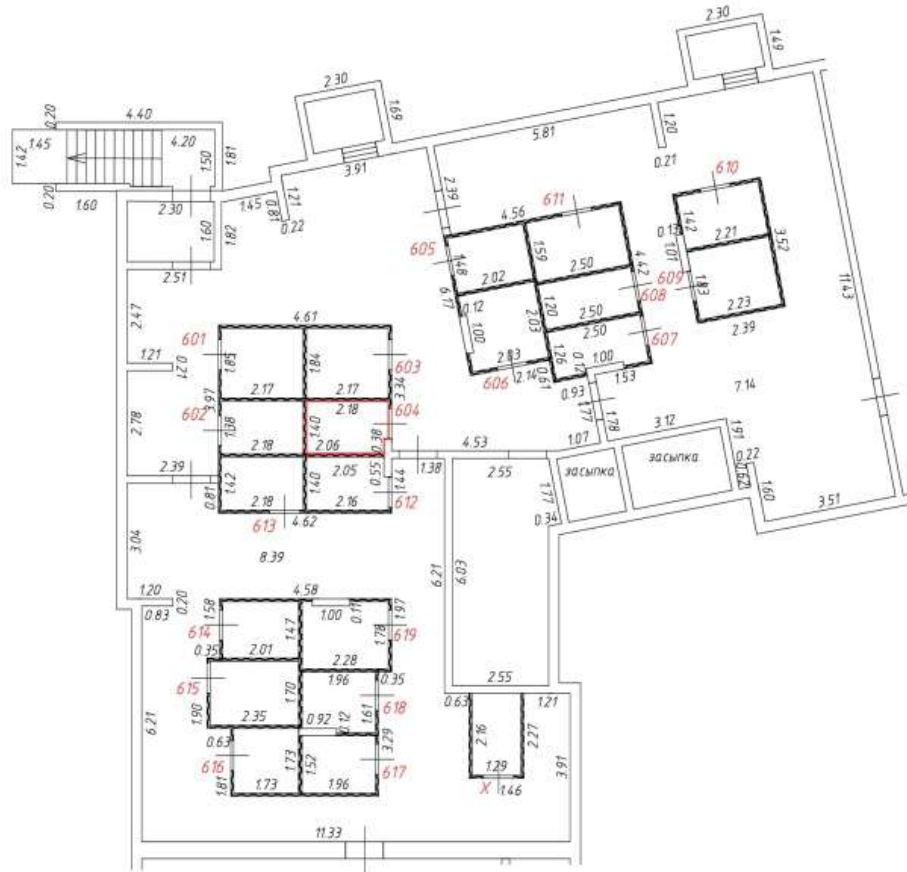
Условные обозначения:

-  - часть границы вновь образованного помещения
-  - номер помещения
-  - линейный размер
-  - стена с дверью
-  - стена с окном и дверью
-  - перегородка
-  - лестница




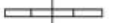


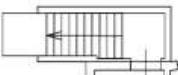
Масштаб: 1:200

Фрагмент плана этажа

Подвал
6 подъезд



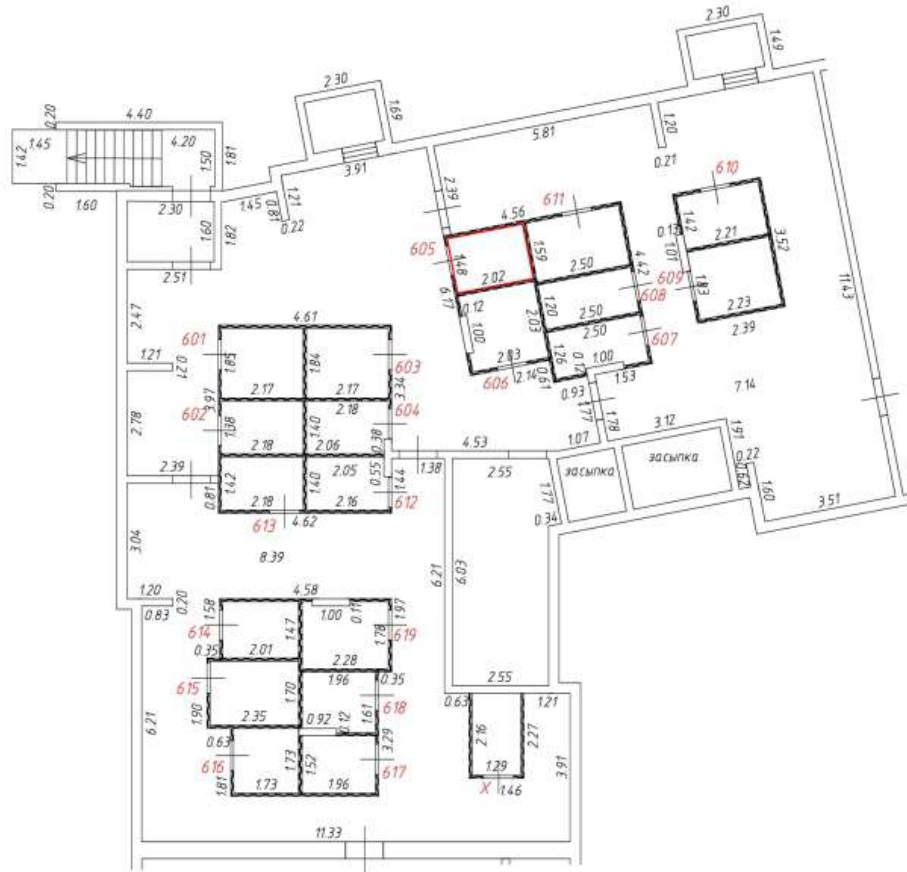
Условные обозначения:

-  - часть границы вновь образованного помещения
-  - номер помещения
-  - линейный размер
-  - стена с дверью
-  - стена с окном и дверью
-  - перегородка
-  - лестница





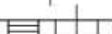

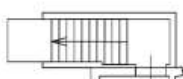
Масштаб: 1:200

Фрагмент плана этажа

Подвал
6 подъезд



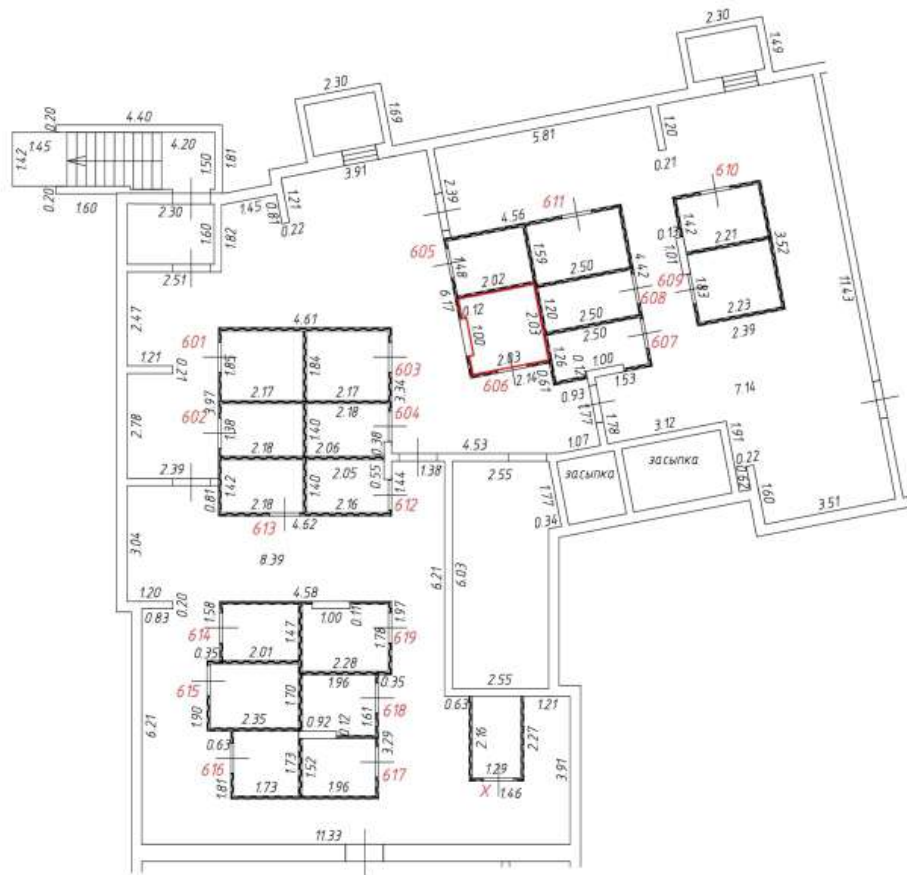
Условные обозначения:

-  - часть границы вновь образованного помещения
-  - номер помещения
-  - линейный размер
-  - стена с дверью
-  - стена с окном и дверью
-  - перегородка
-  - лестница







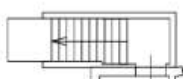
Масштаб: 1:200

Фрагмент плана этажа

Подвал
6 подъезд



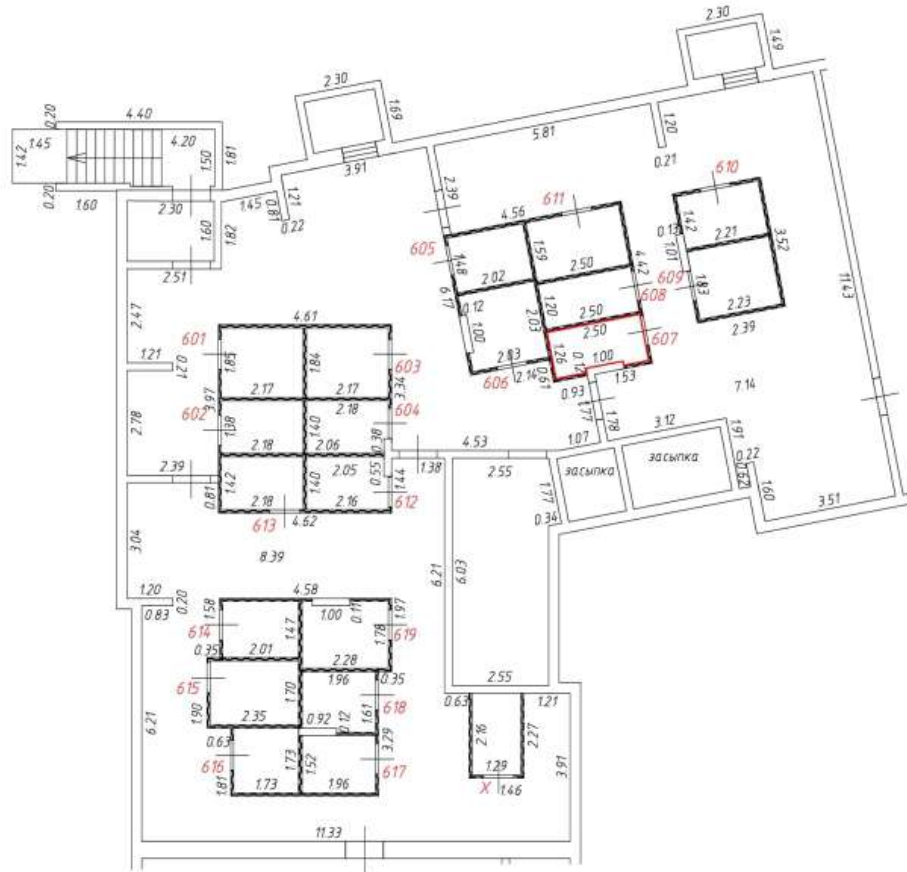
Условные обозначения:

-  - часть границы вновь образованного помещения
-  - номер помещения
-  - линейный размер
-  - стена с дверью
-  - стена с окном и дверью
-  - перегородка
-  - лестница







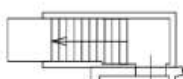
Масштаб: 1:200

Фрагмент плана этажа

Подвал
6 подъезд



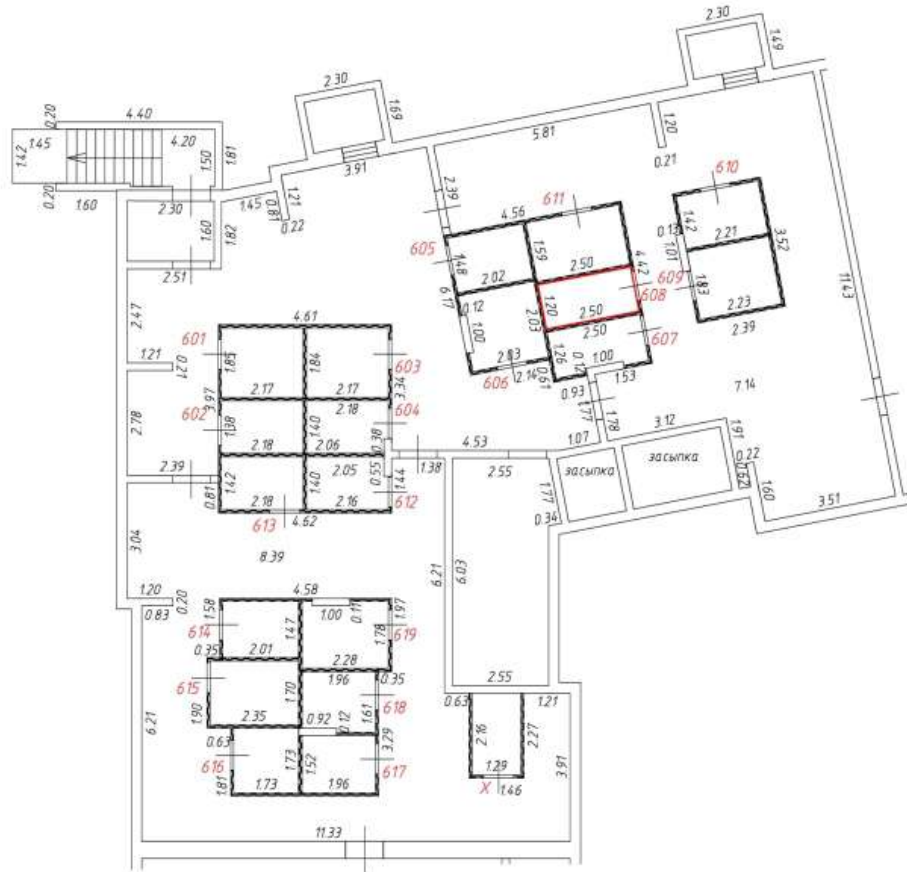
Условные обозначения:

-  - часть границы вновь образованного помещения
-  - номер помещения
-  - линейный размер
-  - стена с дверью
-  - стена с окном и дверью
-  - перегородка
-  - лестница






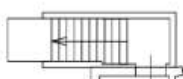
Масштаб: 1:200

Фрагмент плана этажа

Подвал
6 подъезд



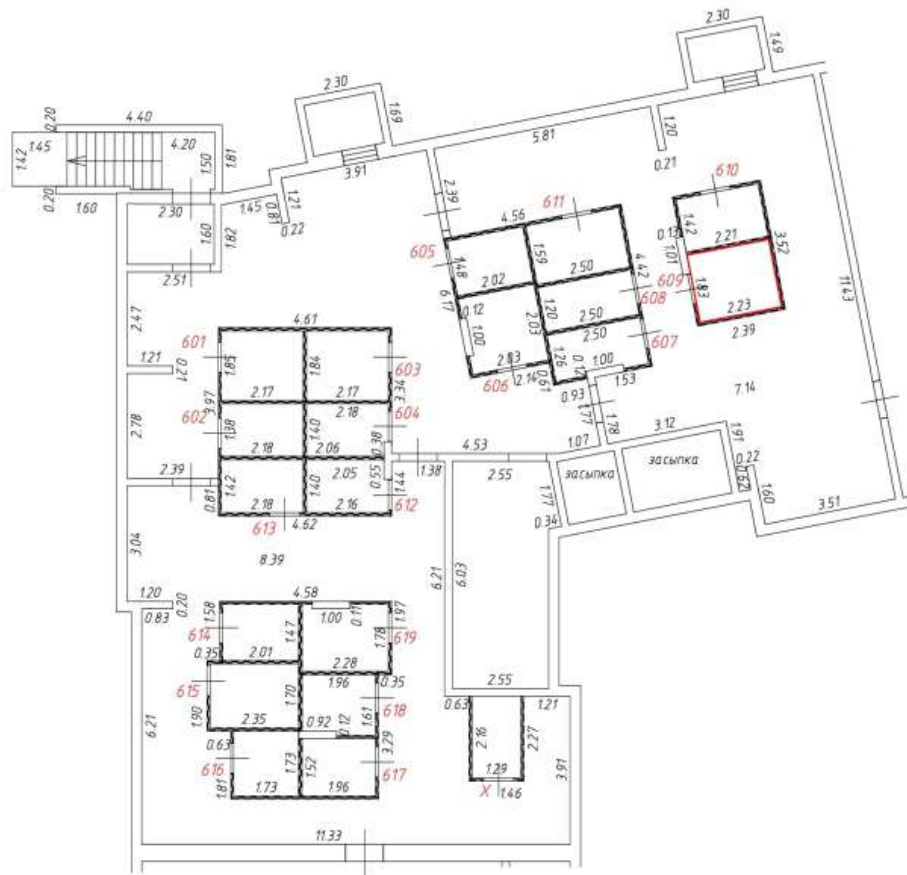
Условные обозначения:

-  - часть границы вновь образованного помещения
- 201
6.50 - номер помещения
-  - линейный размер
-  - стена с дверью
-  - стена с окном и дверью
-  - перегородка
-  - лестница







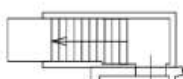
Масштаб: 1:200

Фрагмент плана этажа

Подвал
6 подъезд



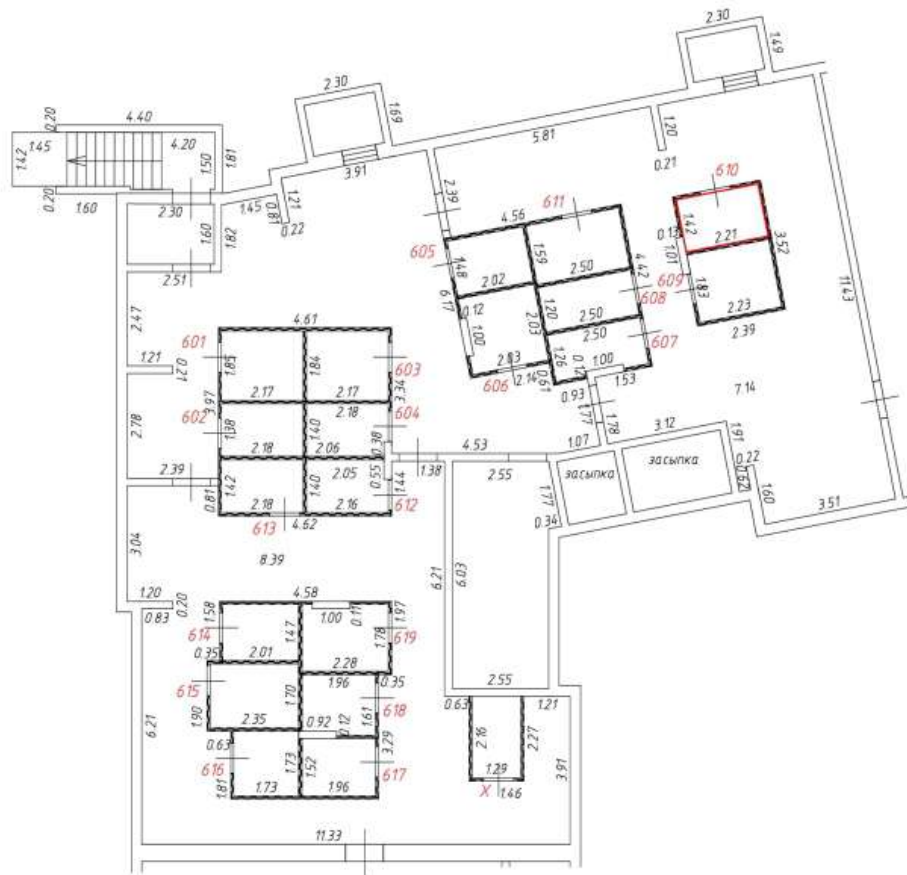
Условные обозначения:

-  - часть границы вновь образованного помещения
-  - номер помещения
-  - линейный размер
-  - стена с дверью
-  - стена с окном и дверью
-  - перегородка
-  - лестница







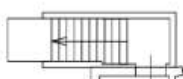
Масштаб: 1:200

Фрагмент плана этажа

Подвал
6 подъезд



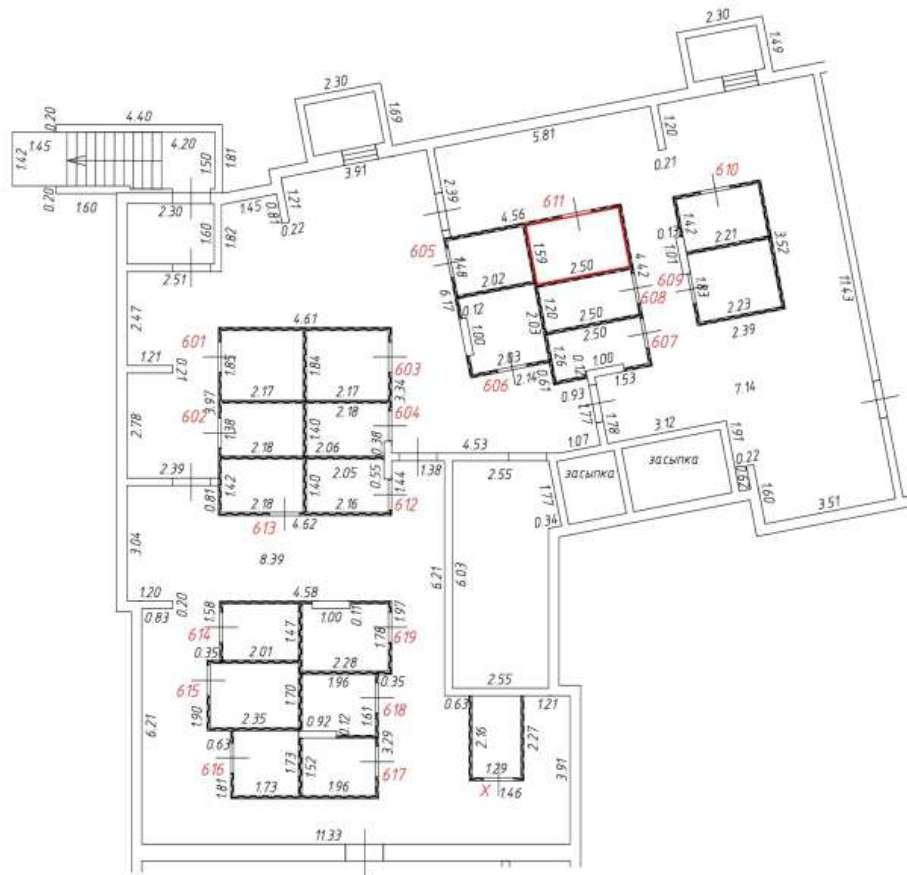
Условные обозначения:

-  - часть границы вновь образованного помещения
-  - номер помещения
-  - линейный размер
-  - стена с дверью
-  - стена с окном и дверью
-  - перегородка
-  - лестница







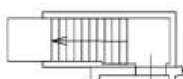
Масштаб: 1:200

Фрагмент плана этажа

Подвал
6 подъезд



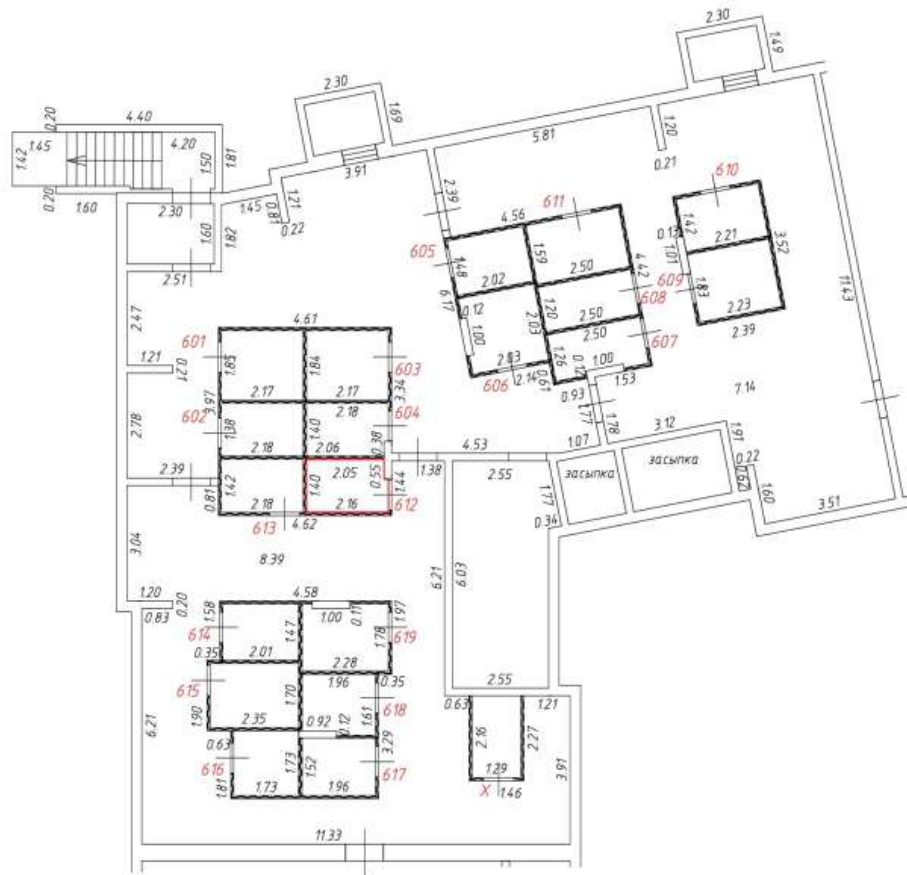
Условные обозначения:

-  - часть границы вновь образованного помещения
-  - номер помещения
-  - линейный размер
-  - стена с дверью
-  - стена с окном и дверью
-  - перегородка
-  - лестница







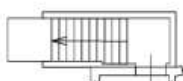
Масштаб: 1:200

Фрагмент плана этажа

Подвал
6 подъезд



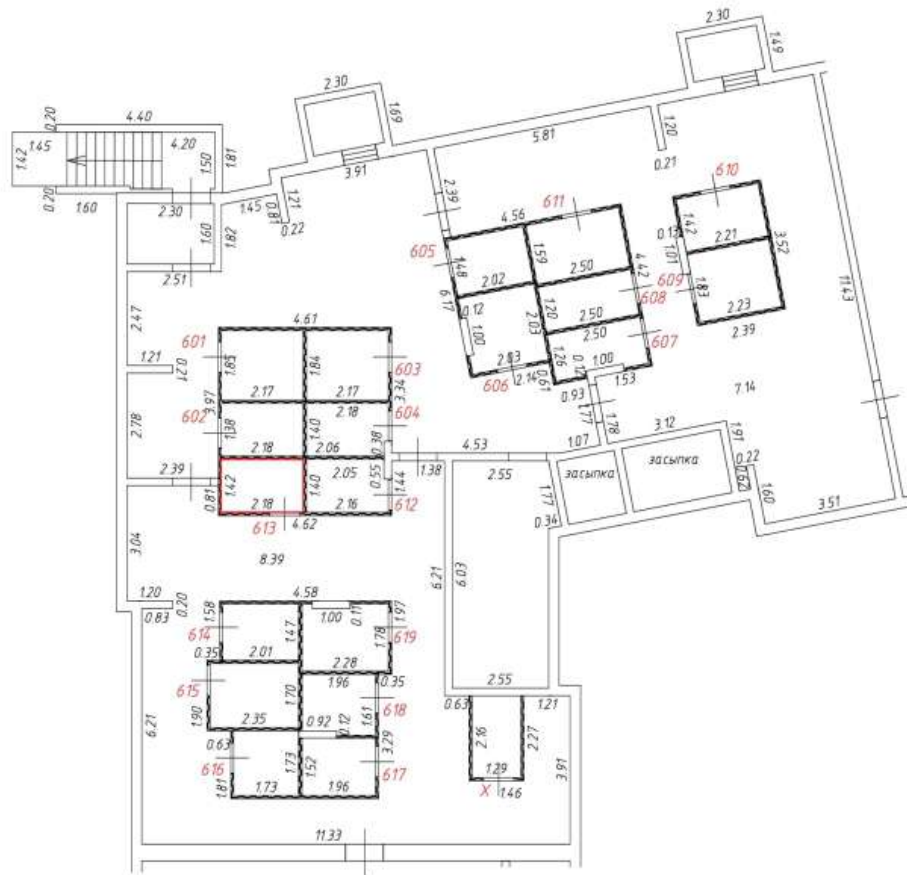
Условные обозначения:

-  - часть границы вновь образованного помещения
-  - номер помещения
-  - линейный размер
-  - стена с дверью
-  - стена с окном и дверью
-  - перегородка
-  - лестница





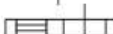

Масштаб: 1:200


Фрагмент плана этажа

Подвал
6 подъезд



Условные обозначения:

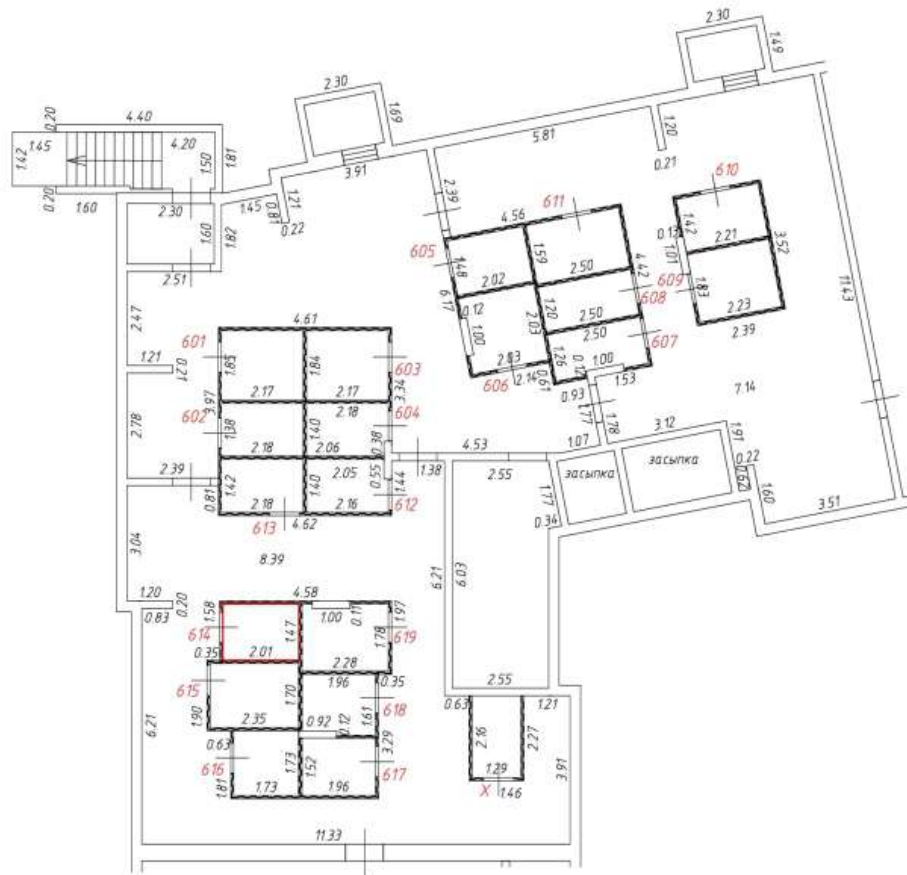
-  - часть границы вновь образованного помещения
-  - номер помещения
-  - линейный размер
-  - стена с дверью
-  - стена с окном и дверью
-  - перегородка

 - лестница





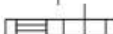

Масштаб: 1:200


Фрагмент плана этажа

Подвал
6 подъезд



Условные обозначения:

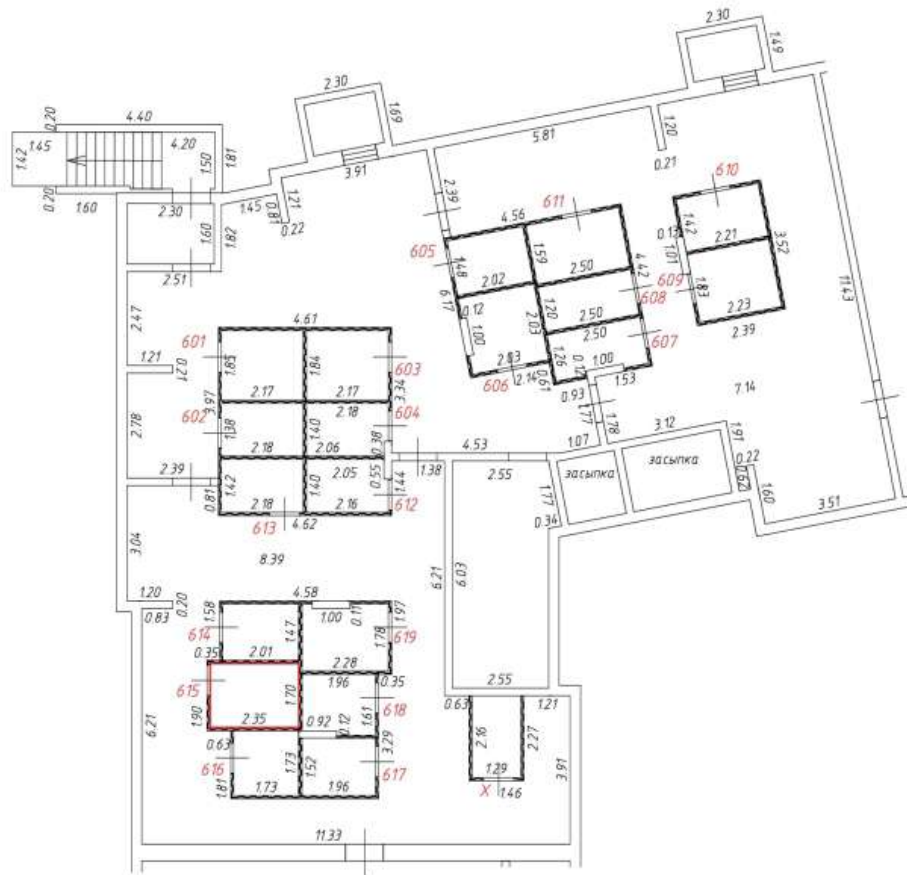
-  - часть границы вновь образованного помещения
-  - номер помещения
-  - линейный размер
-  - стена с дверью
-  - стена с окном и дверью
-  - перегородка

 - лестница







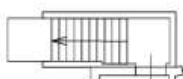
Масштаб: 1:200

Фрагмент плана этажа

Подвал
6 подъезд



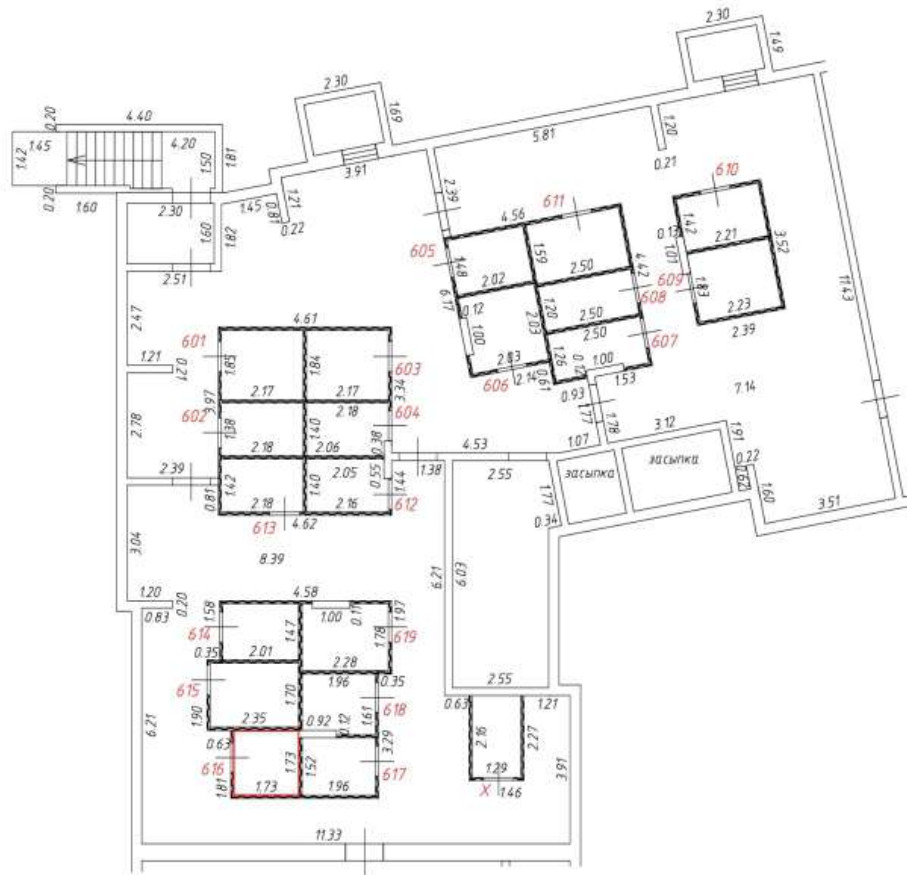
Условные обозначения:

-  - часть границы вновь образованного помещения
-  - номер помещения
-  - линейный размер
-  - стена с дверью
-  - стена с окном и дверью
-  - перегородка
-  - лестница







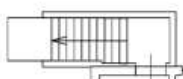
Масштаб: 1:200

Фрагмент плана этажа

Подвал
6 подъезд



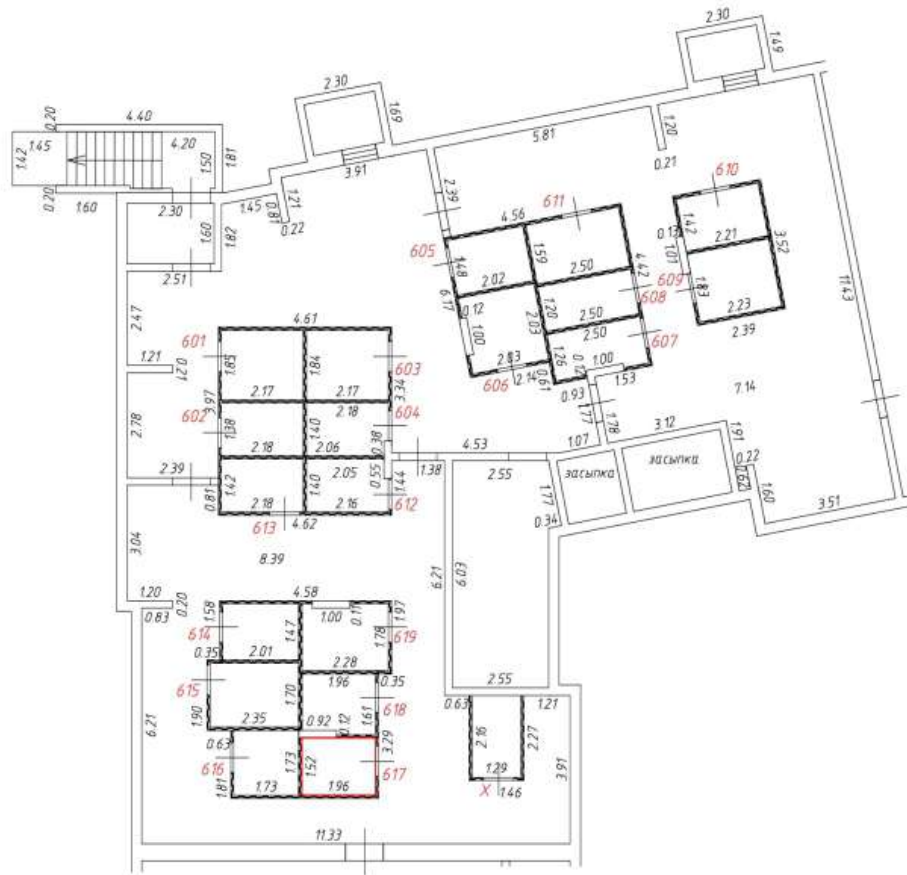
Условные обозначения:

-  - часть границы вновь образованного помещения
-  - номер помещения
-  - линейный размер
-  - стена с дверью
-  - стена с окном и дверью
-  - перегородка
-  - лестница







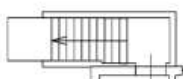
Масштаб: 1:200

Фрагмент плана этажа

Подвал
6 подъезд



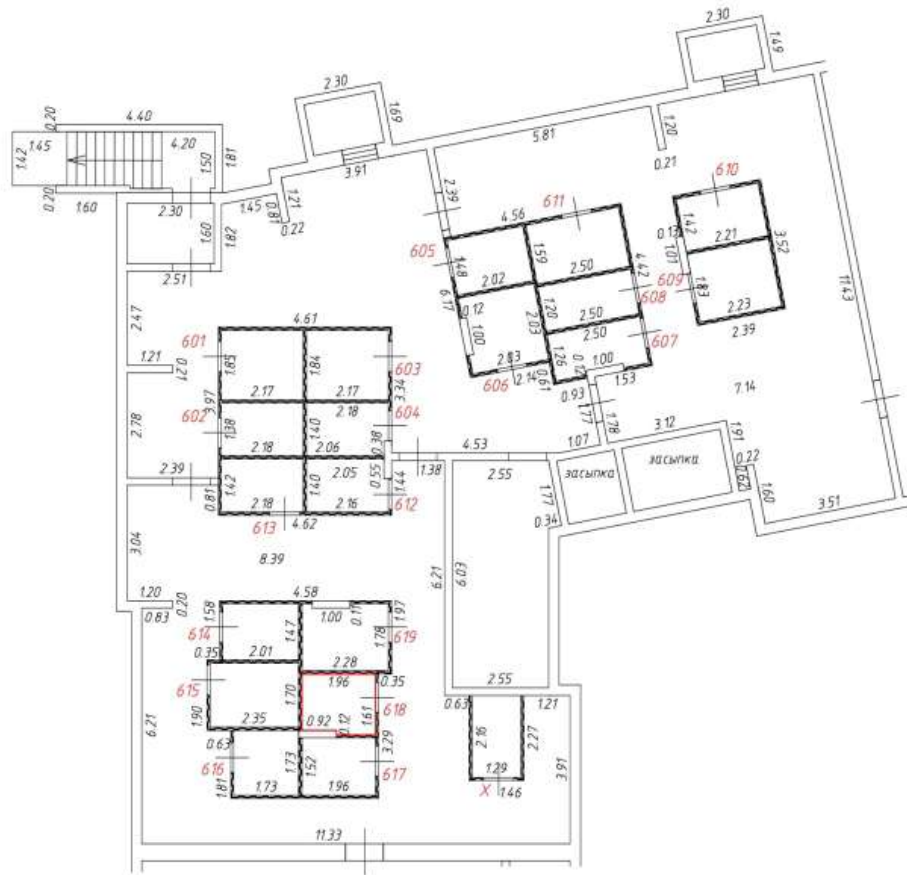
Условные обозначения:

-  - часть границы вновь образованного помещения
-  - номер помещения
-  - линейный размер
-  - стена с дверью
-  - стена с окном и дверью
-  - перегородка
-  - лестница








Масштаб: 1:200

Фрагмент плана этажа

Подвал
6 подъезд



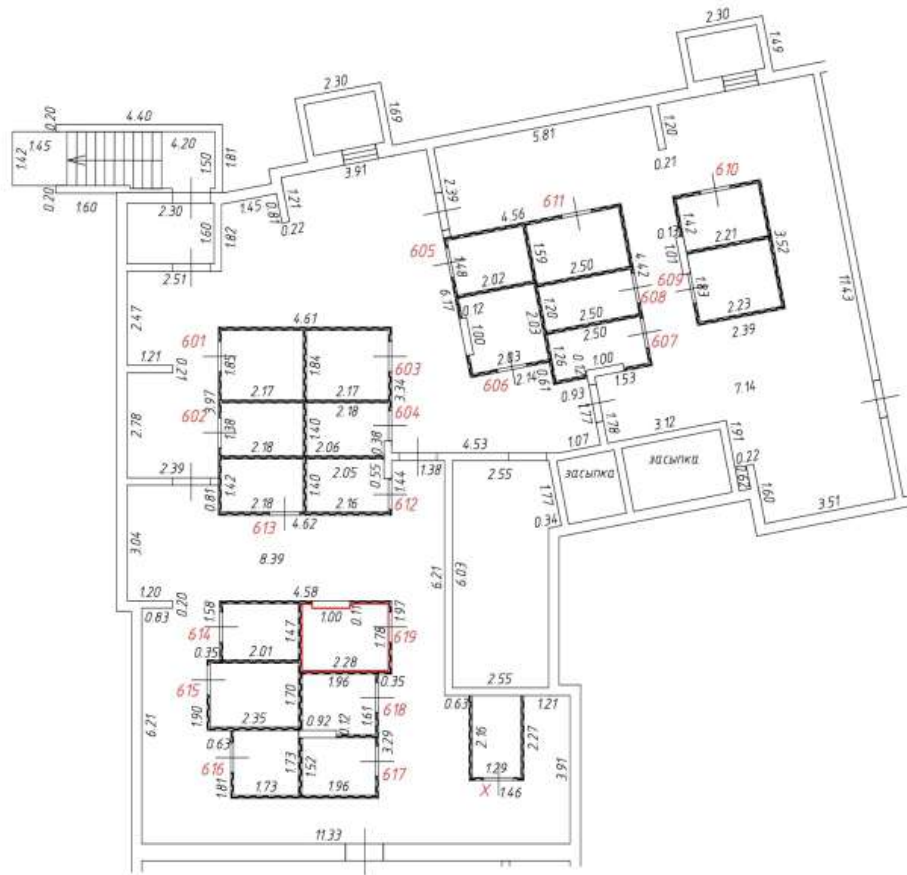
Условные обозначения:

-  - часть границы вновь образованного помещения
-  - номер помещения
-  - линейный размер
-  - стена с дверью
-  - стена с окном и дверью
-  - перегородка
-  - лестница







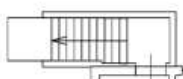
Масштаб: 1:200

Фрагмент плана этажа

Подвал
6 подъезд



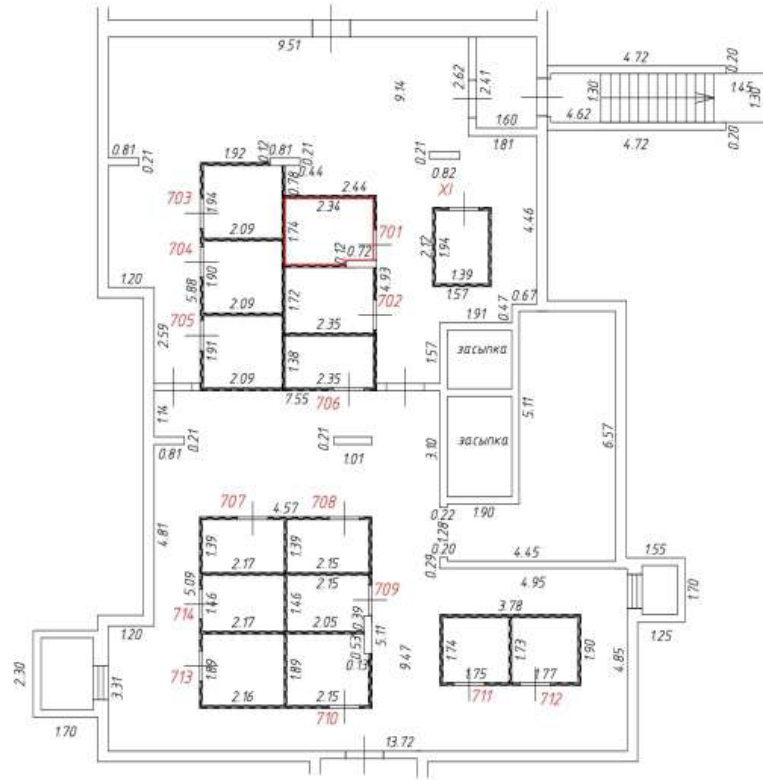
Условные обозначения:

-  - часть границы вновь образованного помещения
-  - номер помещения
-  - линейный размер
-  - стена с дверью
-  - стена с окном и дверью
-  - перегородка
-  - лестница







Масштаб: 1:200


Фрагмент плана этажа

Подвал
7 подъезд



Условные обозначения:

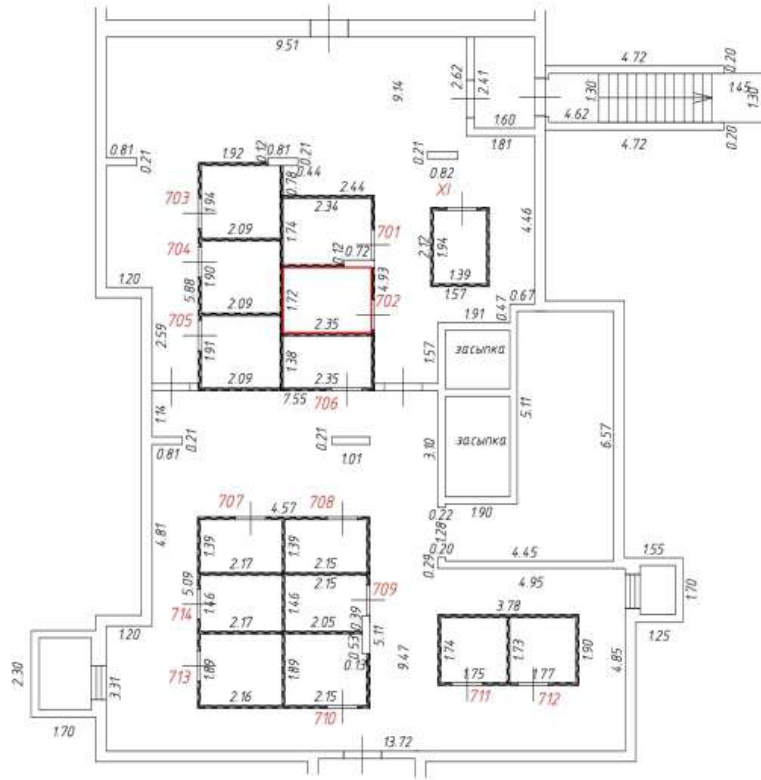
-  - часть границы вновь образованного помещения
-  - номер помещения
-  - линейный размер
-  - стена с дверью
-  - стена с окном и дверью
-  - перегородка

-  - лестница



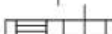

Масштаб: 1:200

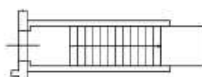
Фрагмент плана этажа

Подвал
7 подъезд



Условные обозначения:

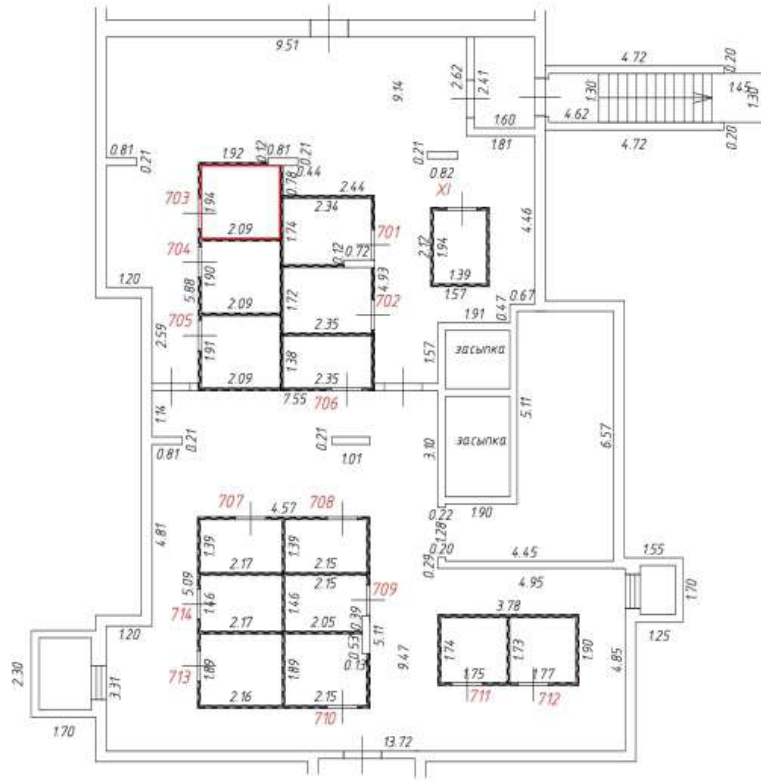
-  - часть границы вновь образованного помещения
- 201**
6.50 - номер помещения
- линейный размер
-  - стена с дверью
-  - стена с окном и дверью
-  - перегородка

-  - лестница



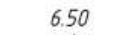

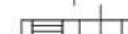

Масштаб: 1:200

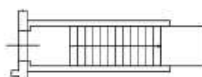
Фрагмент плана этажа

Подвал
7 подъезд



Условные обозначения:

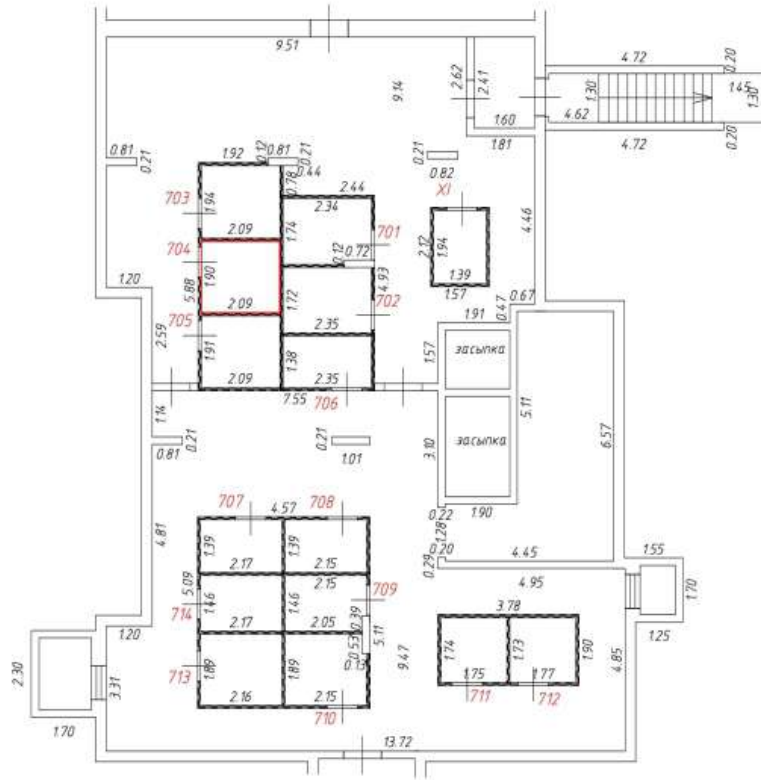
-  - часть границы вновь образованного помещения
-  - номер помещения
-  - линейный размер
-  - стена с дверью
-  - стена с окном и дверью
-  - перегородка

-  - лестница



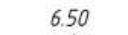

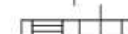

Масштаб: 1:200

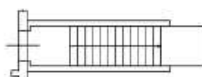
Фрагмент плана этажа

Подвал
7 подъезд



Условные обозначения:

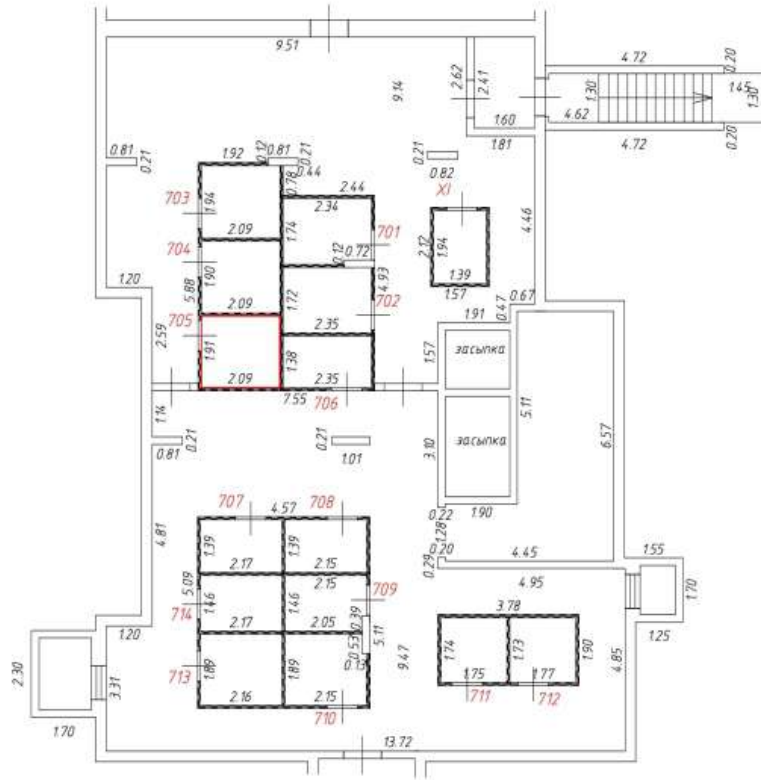
-  - часть границы вновь образованного помещения
-  - номер помещения
-  - линейный размер
-  - стена с дверью
-  - стена с окном и дверью
-  - перегородка

-  - лестница



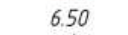

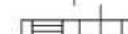

Масштаб: 1:200

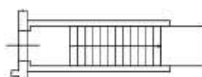
Фрагмент плана этажа

Подвал
7 подъезд



Условные обозначения:

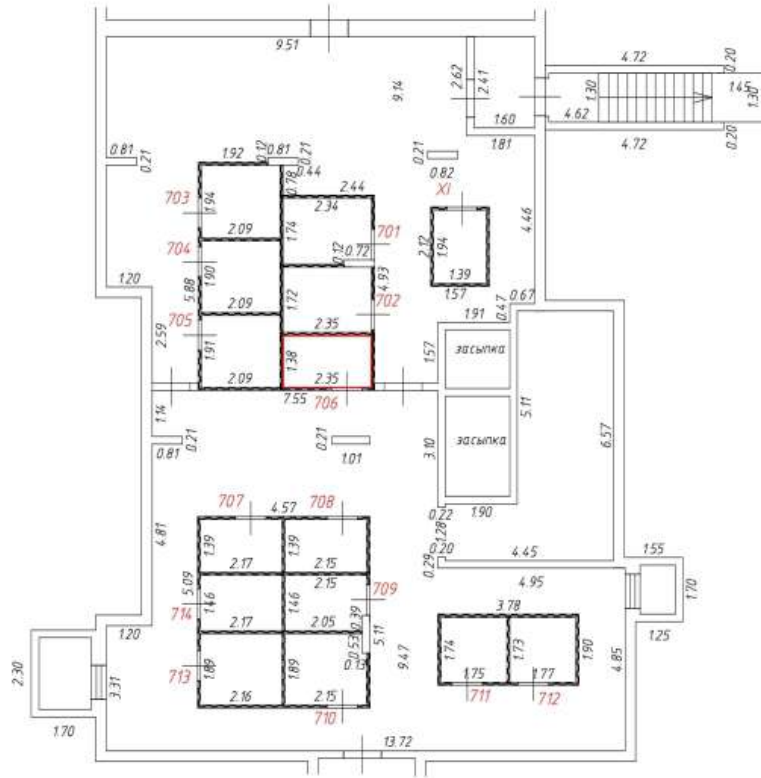
-  - часть границы вновь образованного помещения
-  - номер помещения
-  - линейный размер
-  - стена с дверью
-  - стена с окном и дверью
-  - перегородка

-  - лестница





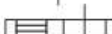

Масштаб: 1:200

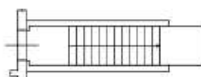
Фрагмент плана этажа

Подвал
7 подъезд



Условные обозначения:

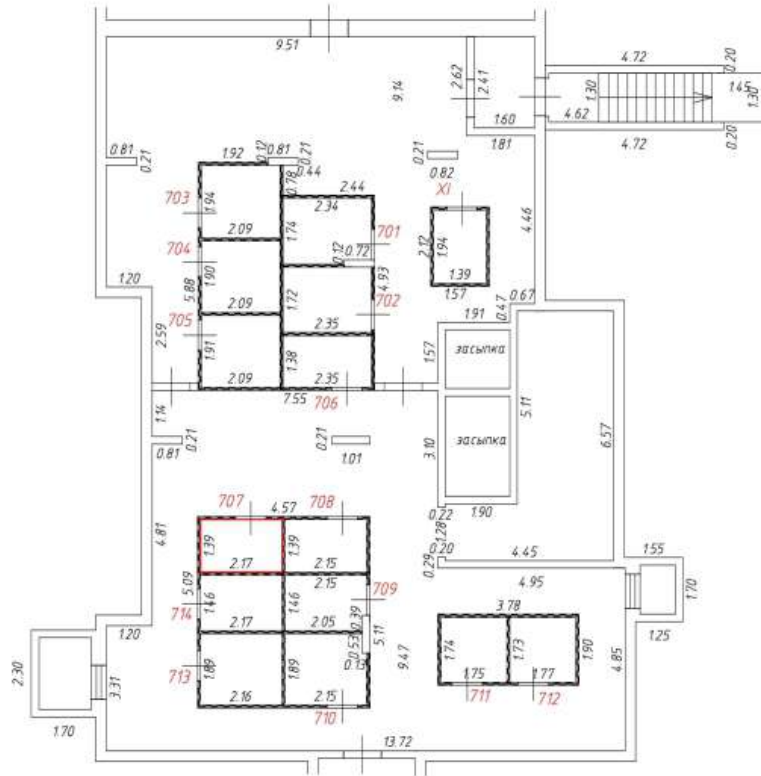
-  - часть границы вновь образованного помещения
-  - номер помещения
-  - линейный размер
-  - стена с дверью
-  - стена с окном и дверью
-  - перегородка

-  - лестница




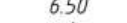


Масштаб: 1:200


Фрагмент плана этажа

Подвал
7 подъезд



Условные обозначения:

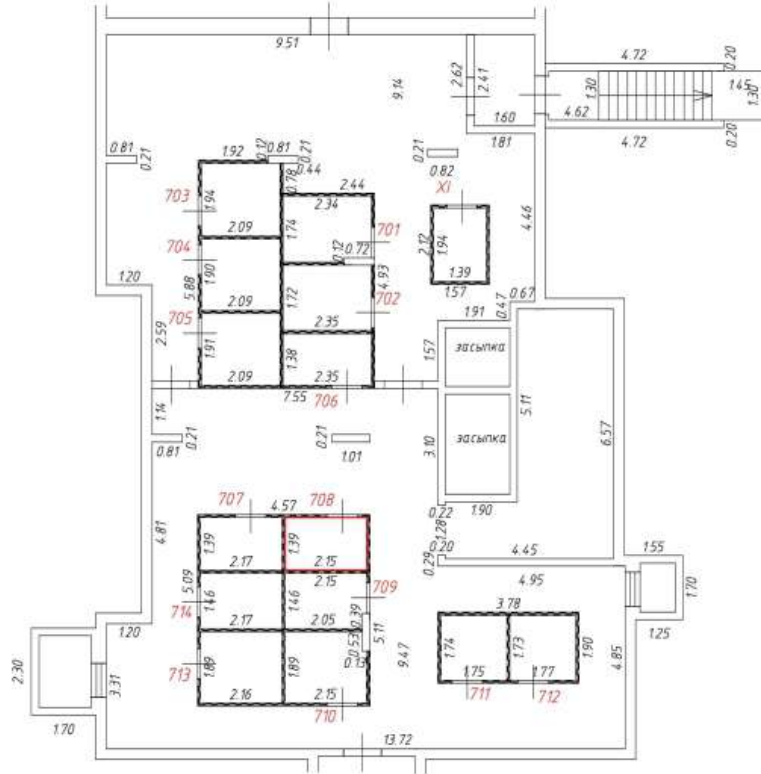
-  - часть границы вновь образованного помещения
-  - номер помещения
-  - линейный размер
-  - стена с дверью
-  - стена с окном и дверью
-  - перегородка

-  - лестница





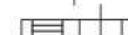

Масштаб: 1:200


Фрагмент плана этажа

Подвал
7 подъезд



Условные обозначения:

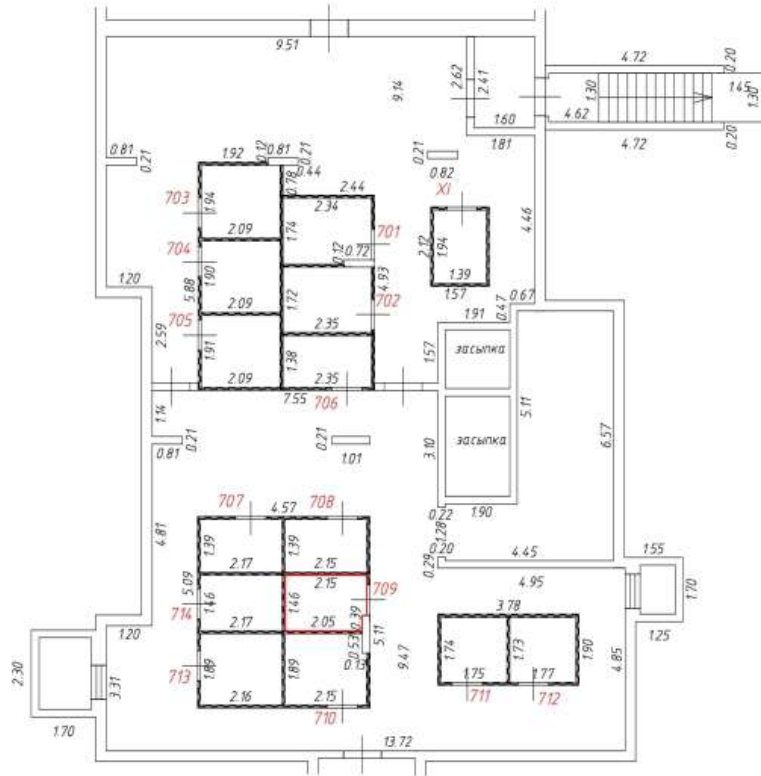
-  - часть границы вновь образованного помещения
-  - номер помещения
-  - линейный размер
-  - стена с дверью
-  - стена с окном и дверью
-  - перегородка

-  - лестница





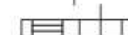

Масштаб: 1:200


Фрагмент плана этажа

Подвал
7 подъезд



Условные обозначения:

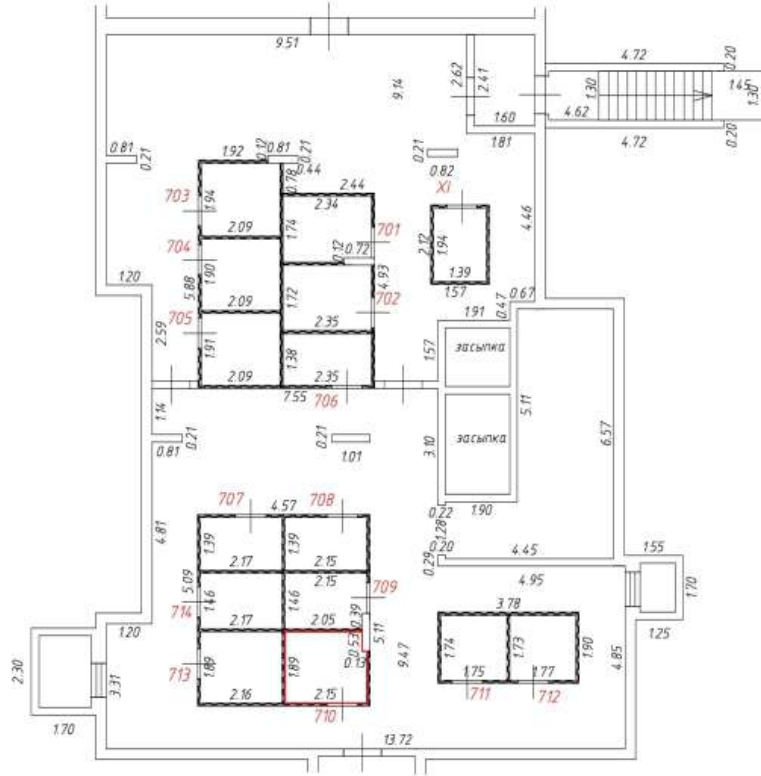
-  - часть границы вновь образованного помещения
-  - номер помещения
-  - линейный размер
-  - стена с дверью
-  - стена с окном и дверью
-  - перегородка

-  - лестница





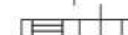

Масштаб: 1:200


Фрагмент плана этажа

Подвал
7 подъезд



Условные обозначения:

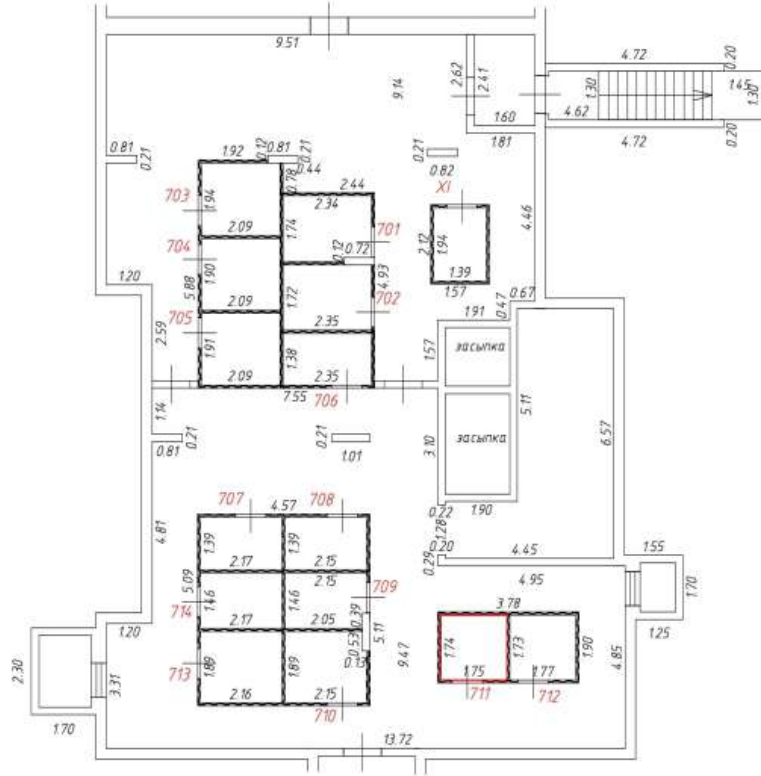
-  - часть границы вновь образованного помещения
-  - номер помещения
-  - линейный размер
-  - стена с дверью
-  - стена с окном и дверью
-  - перегородка

-  - лестница


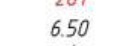

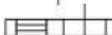

Масштаб: 1:200


Фрагмент плана этажа

Подвал
7 подъезд



Условные обозначения:

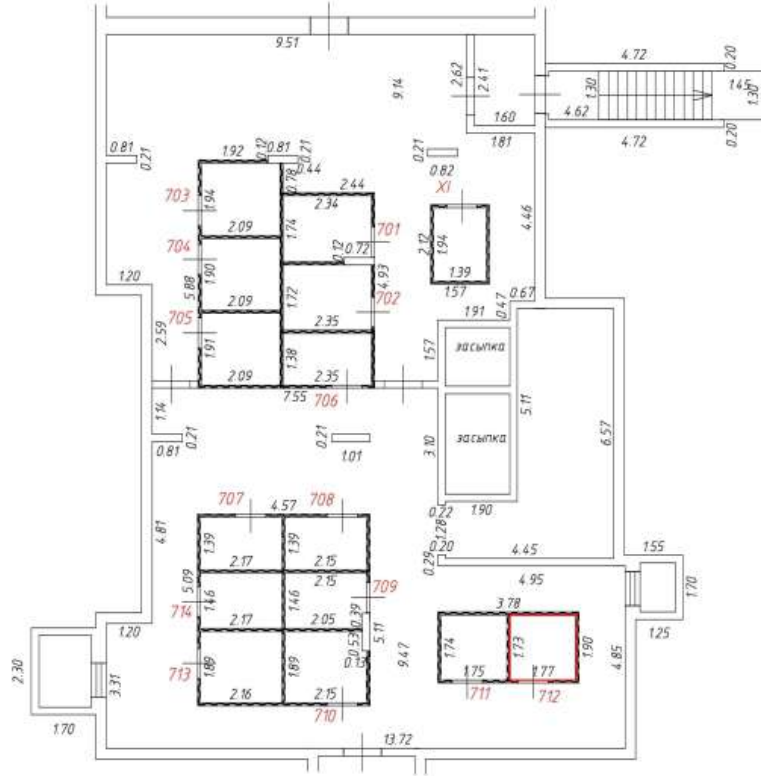
-  - часть границы вновь образованного помещения
- 201
6.50 - номер помещения
-  - линейный размер
-  - стена с дверью
-  - стена с окном и дверью
-  - перегородка

-  - лестница





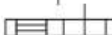

Масштаб: 1:200


Фрагмент плана этажа

Подвал
7 подъезд



Условные обозначения:

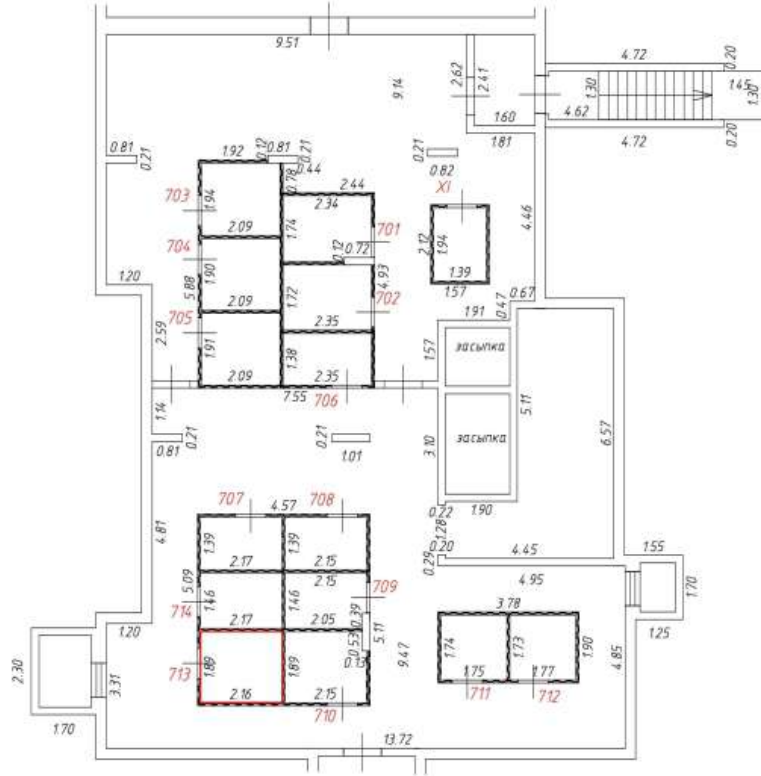
-  - часть границы вновь образованного помещения
-  - номер помещения
-  - линейный размер
-  - стена с дверью
-  - стена с окном и дверью
-  - перегородка

-  - лестница



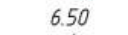

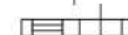

Масштаб: 1:200


Фрагмент плана этажа

Подвал
7 подъезд



Условные обозначения:

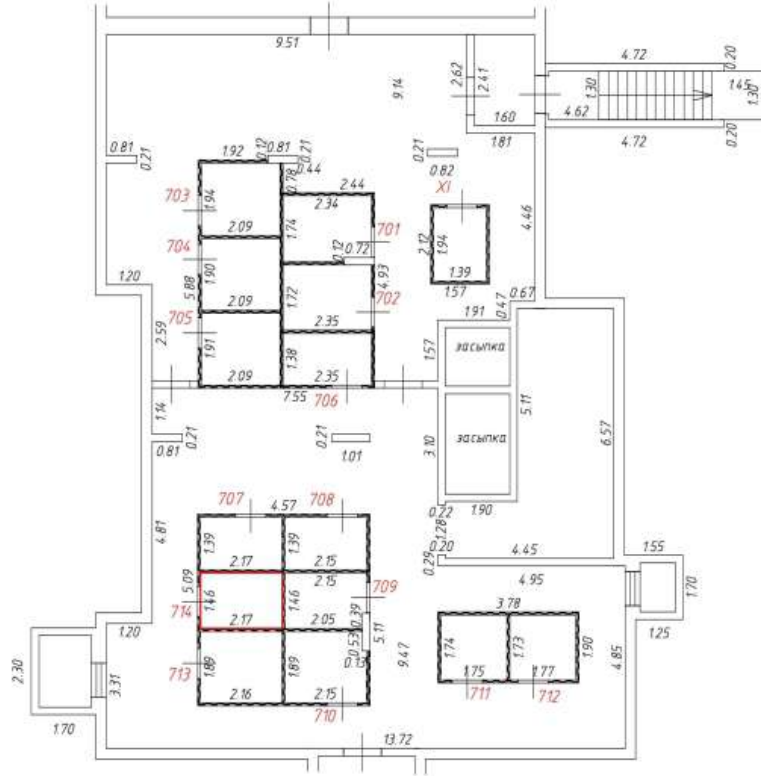
-  - часть границы вновь образованного помещения
-  - номер помещения
-  - линейный размер
-  - стена с дверью
-  - стена с окном и дверью
-  - перегородка

-  - лестница


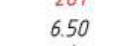
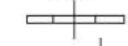
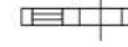

Масштаб: 1:200


Фрагмент плана этажа

Подвал
7 подъезд



Условные обозначения:

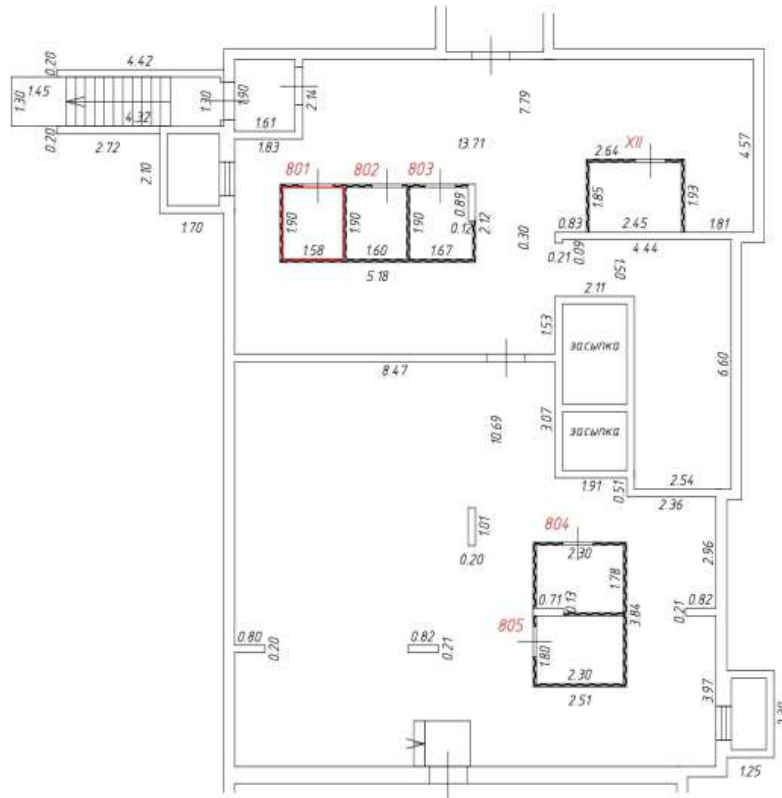
-  - часть границы вновь образованного помещения
- 201
6.50 - номер помещения
-  - линейный размер
-  - стена с дверью
-  - стена с окном и дверью
-  - перегородка

-  - лестница







Масштаб: 1:200

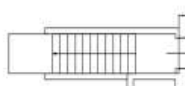
Фрагмент плана этажа

Подвал
в подъезде



Условные обозначения:

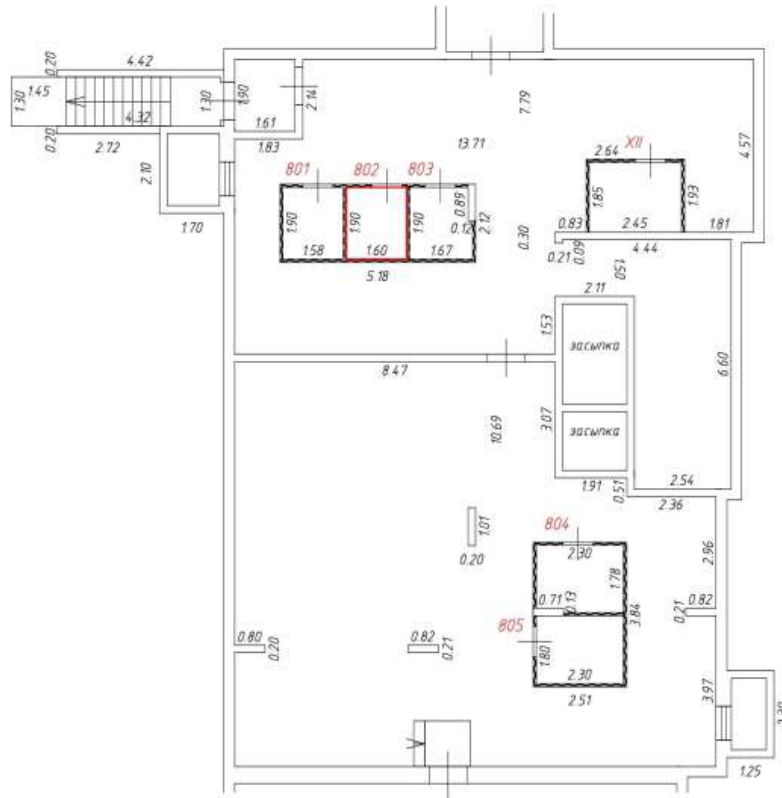
-  - часть границы вновь образованного помещения
-  201 - номер помещения
-  6.50 - линейный размер
-  - стена с дверью
-  - стена с окном и дверью
-  - перегородка

 - лестница







Масштаб: 1:200


Фрагмент плана этажа

Подвал
в подъезд



Условные обозначения:

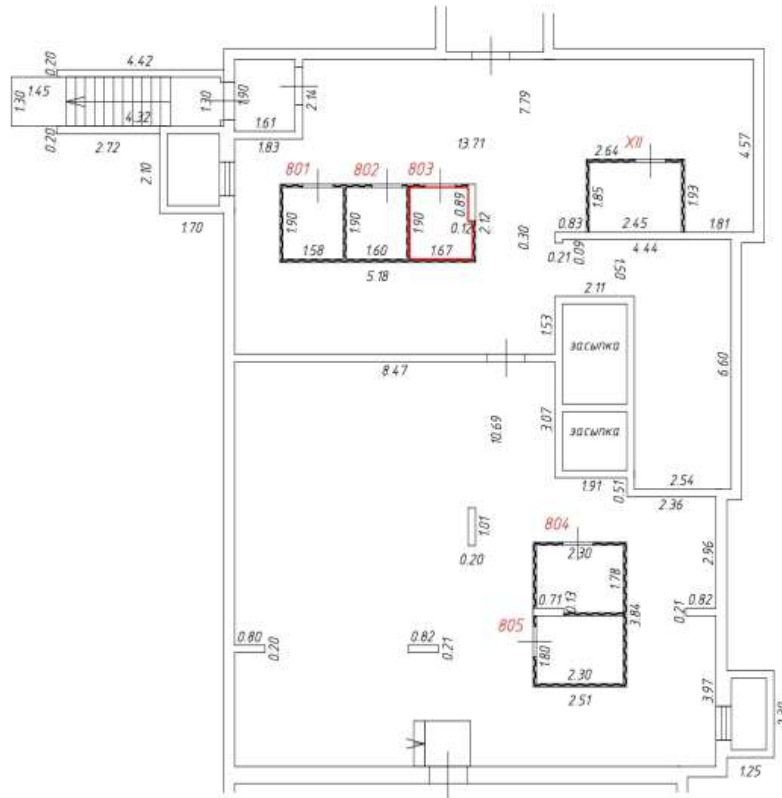
-  - часть границы вновь образованного помещения
-  - номер помещения
-  - линейный размер
-  - стена с дверью
-  - стена с окном и дверью
-  - перегородка

 - лестница


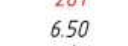

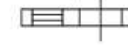


Масштаб: 1:200

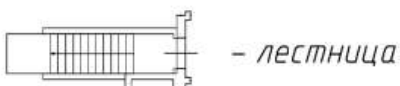
Фрагмент плана этажа

Подвал
в подъезде



Условные обозначения:

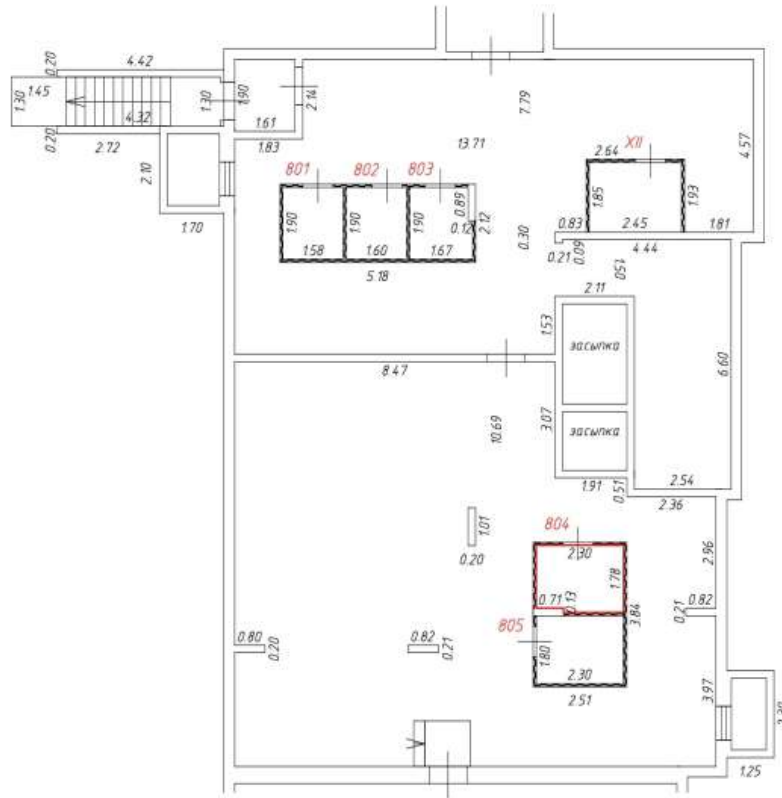
-  - часть границы вновь образованного помещения
-  - номер помещения
-  - линейный размер
-  - стена с дверью
-  - стена с окном и дверью
-  - перегородка






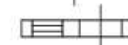


Масштаб: 1:200


Фрагмент плана этажа

Подвал
в подъезде



Условные обозначения:

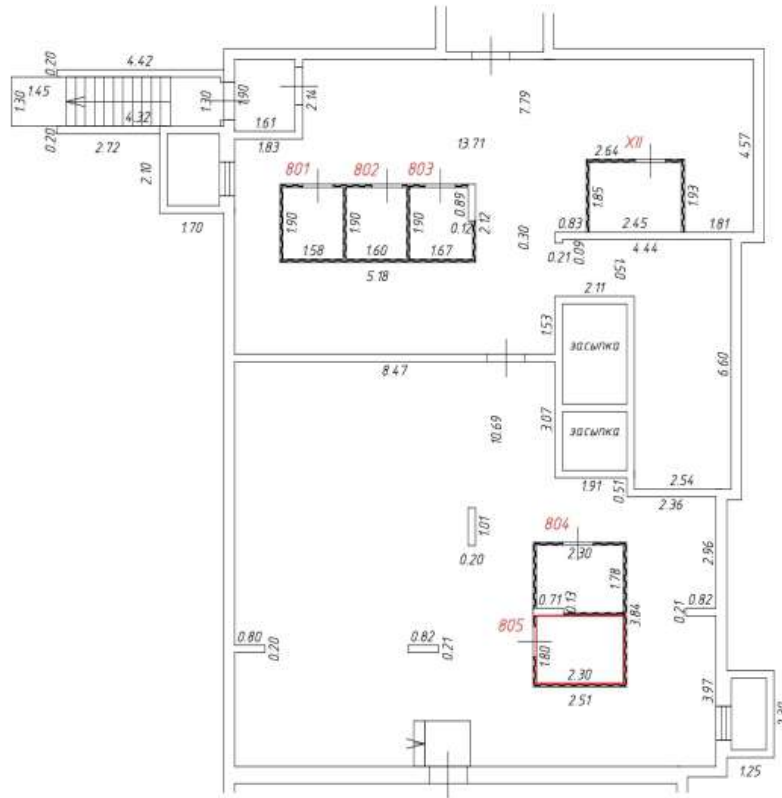
-  - часть границы вновь образованного помещения
-  - номер помещения
-  - линейный размер
-  - стена с дверью
-  - стена с окном и дверью
-  - перегородка

 - лестница







Масштаб: 1:200


Фрагмент плана этажа

Подвал
в подъезд



Условные обозначения:

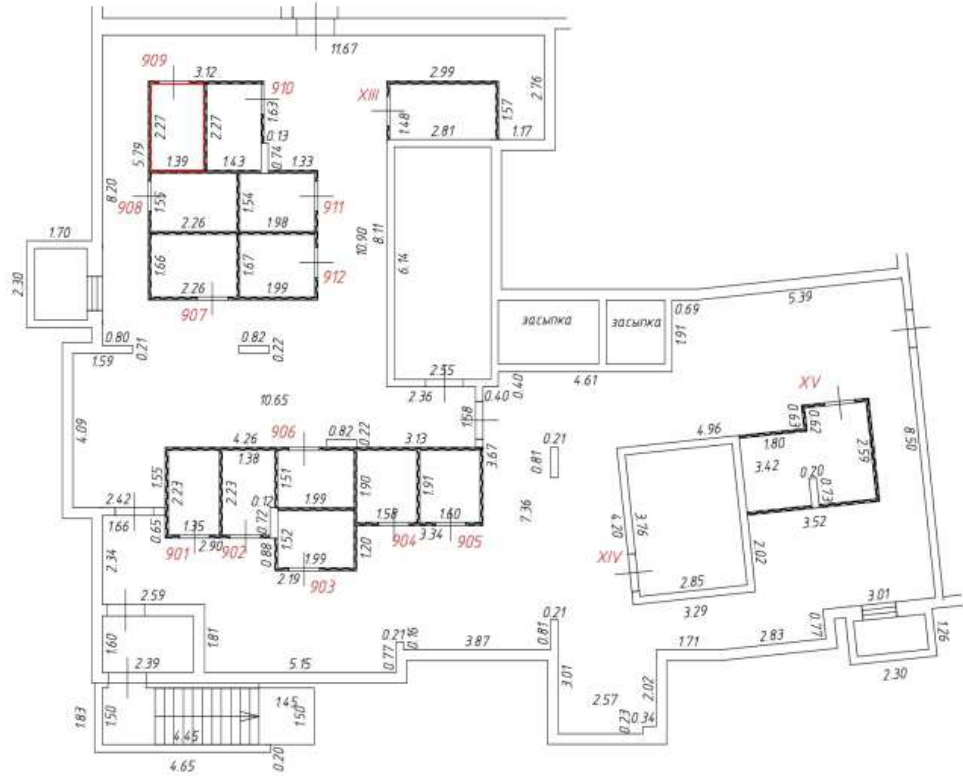
-  - часть границы вновь образованного помещения
-  - номер помещения
-  - линейный размер
-  - стена с дверью
-  - стена с окном и дверью
-  - перегородка

 - лестница


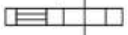


Масштаб: 1:200

Фрагмент плана этажа

Подвал
9 подъезд



Условные обозначения:

- — часть границы вновь образованного помещения
- 201 — номер помещения
- 6.50 — линейный размер
-  — стена с дверью
-  — стена с окном и дверью
-  — перегородка
-  — лестница





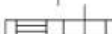

Масштаб: 1:200

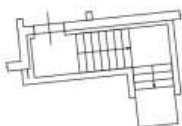
Фрагмент плана этажа

Подвал
10 подъезд



Условные обозначения:

-  - часть границы вновь образованного помещения
-  - номер помещения
-  - линейный размер
-  - стена с дверью
-  - стена с окном и дверью
-  - перегородка



- лестница



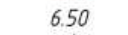

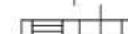

Масштаб: 1:200

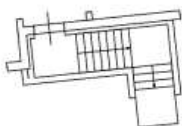
Фрагмент плана этажа

Подвал
10 подъезд



Условные обозначения:

-  - часть границы вновь образованного помещения
-  - номер помещения
-  - линейный размер
-  - стена с дверью
-  - стена с окном и дверью
-  - перегородка



- лестница



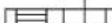

Масштаб: 1:200

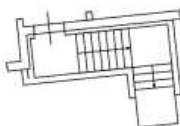
Фрагмент плана этажа

Подвал
10 подъезд



Условные обозначения:

-  - часть границы вновь образованного помещения
- 201** - номер помещения
- 6.50** - линейный размер
-  - стена с дверью
-  - стена с окном и дверью
-  - перегородка



- лестница





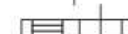

Масштаб: 1:200

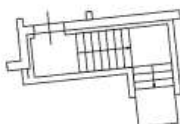
Фрагмент плана этажа

Подвал
10 подъезд



Условные обозначения:

-  - часть границы вновь образованного помещения
-  201 - номер помещения
-  6.50 - линейный размер
-  - стена с дверью
-  - стена с окном и дверью
-  - перегородка



- лестница



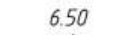
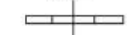
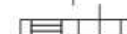

Масштаб: 1:200

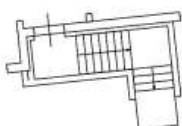
Фрагмент плана этажа

Подвал
10 подъезд



Условные обозначения:

-  - часть границы вновь образованного помещения
-  - номер помещения
-  - линейный размер
-  - стена с дверью
-  - стена с окном и дверью
-  - перегородка



- лестница







Масштаб: 1:200

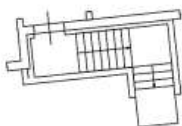
Фрагмент плана этажа

Подвал
10 подъезд



Условные обозначения:

-  - часть границы вновь образованного помещения
-  - номер помещения
-  - линейный размер
-  - стена с дверью
-  - стена с окном и дверью
-  - перегородка



- лестница



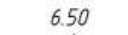

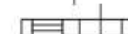

Масштаб: 1:200

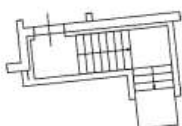
Фрагмент плана этажа

Подвал
10 подъезд



Условные обозначения:

-  - часть границы вновь образованного помещения
-  - номер помещения
-  - линейный размер
-  - стена с дверью
-  - стена с окном и дверью
-  - перегородка



- лестница



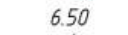

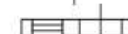

Масштаб: 1:200

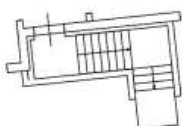
Фрагмент плана этажа

Подвал
10 подъезд



Условные обозначения:

-  - часть границы вновь образованного помещения
-  - номер помещения
-  - линейный размер
-  - стена с дверью
-  - стена с окном и дверью
-  - перегородка



- лестница



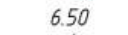

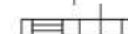

Масштаб: 1:200

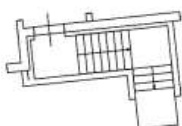
Фрагмент плана этажа

Подвал
10 подъезд



Условные обозначения:

-  - часть границы вновь образованного помещения
-  - номер помещения
-  - линейный размер
-  - стена с дверью
-  - стена с окном и дверью
-  - перегородка

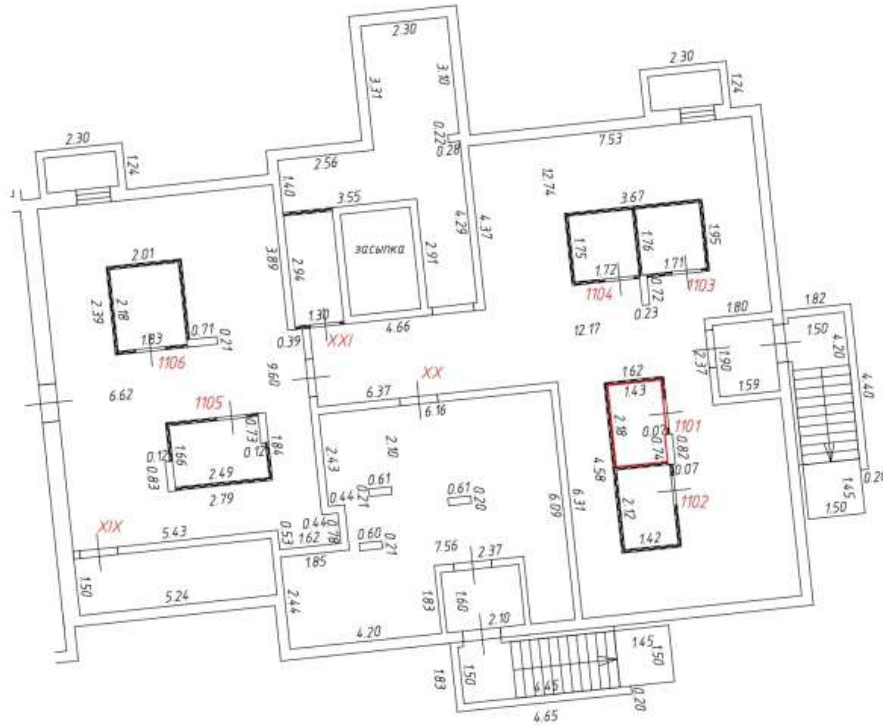


- лестница





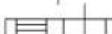

Масштаб: 1:200

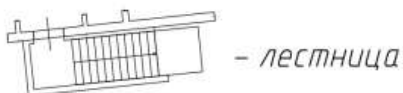
Фрагмент плана этажа

Подвал
11 подъезд



Условные обозначения:

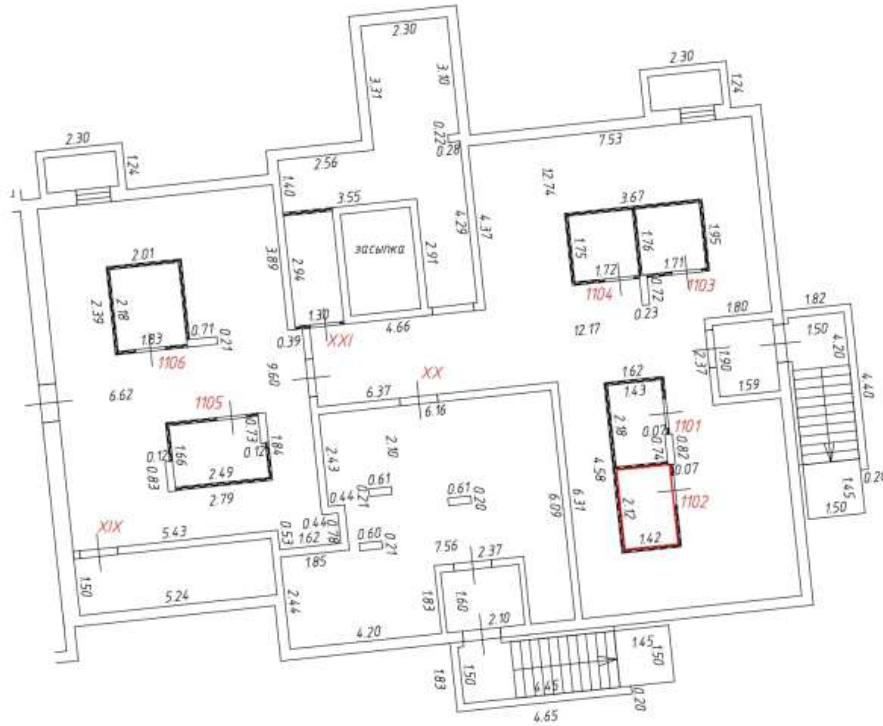
-  - часть границы вновь образованного помещения
-  - номер помещения
-  - линейный размер
-  - стена с дверью
-  - стена с окном и дверью
-  - перегородка







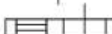

Масштаб: 1:200

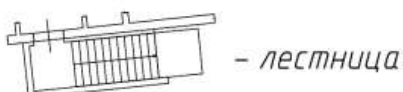
Фрагмент плана этажа

Подвал
11 подъезд



Условные обозначения:

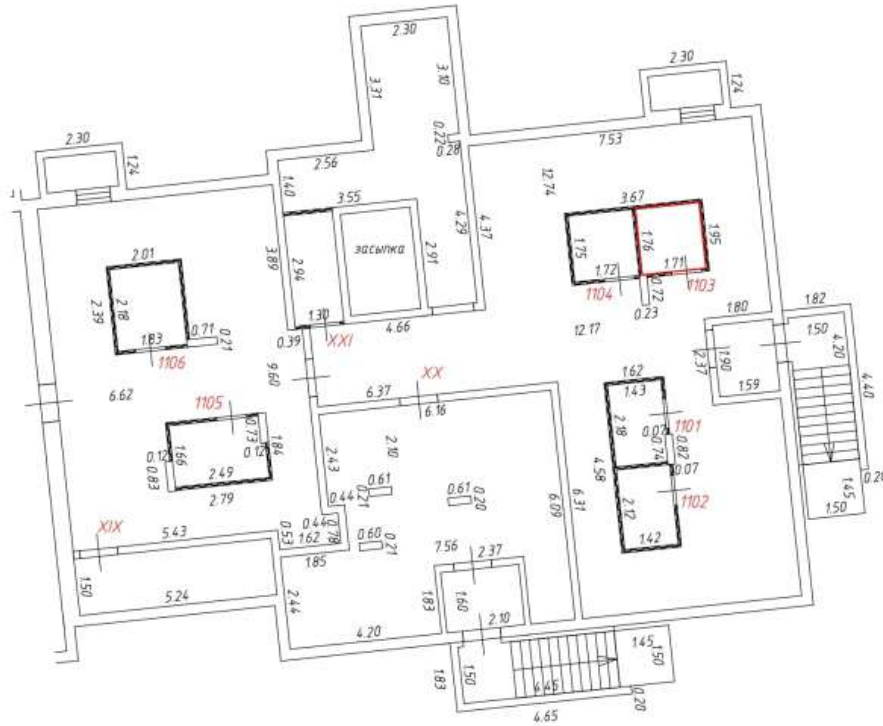
-  - часть границы вновь образованного помещения
-  - номер помещения
-  - линейный размер
-  - стена с дверью
-  - стена с окном и дверью
-  - перегородка



Масштаб: 1:200

Фрагмент плана этажа

Подвал
11 подъезд



Условные обозначения:

- часть границы вновь образованного помещения
- 201 - номер помещения
- 6.50 - линейный размер
- стена с дверью
- стена с окном и дверью
- перегородка

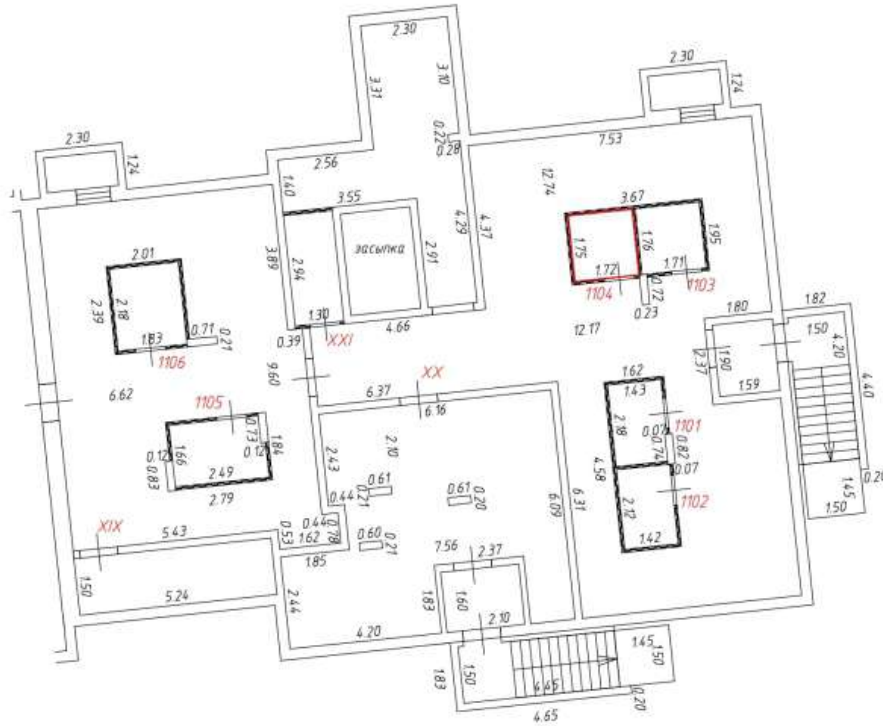


- лестница


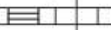

Масштаб: 1:200

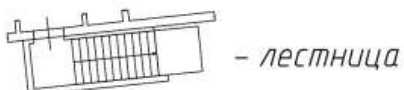
Фрагмент плана этажа

Подвал
11 подъезд



Условные обозначения:

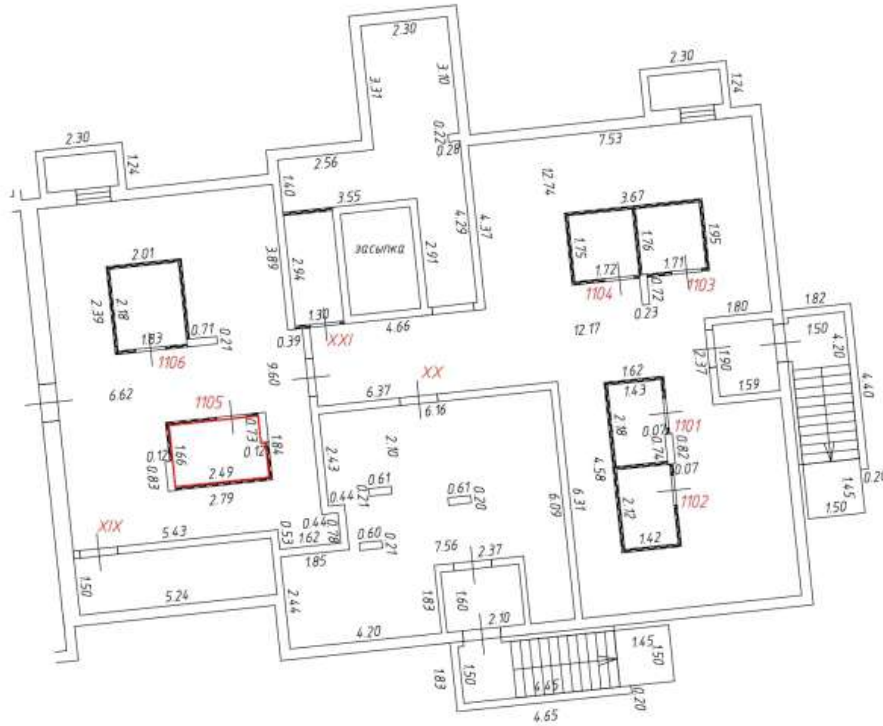
- часть границы вновь образованного помещения
- 201 - номер помещения
- 6.50 - линейный размер
-  - стена с дверью
-  - стена с окном и дверью
-  - перегородка




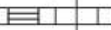

Масштаб: 1:200

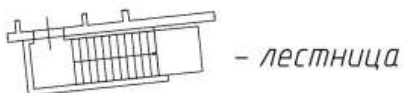
Фрагмент плана этажа

Подвал
11 подъезд



Условные обозначения:

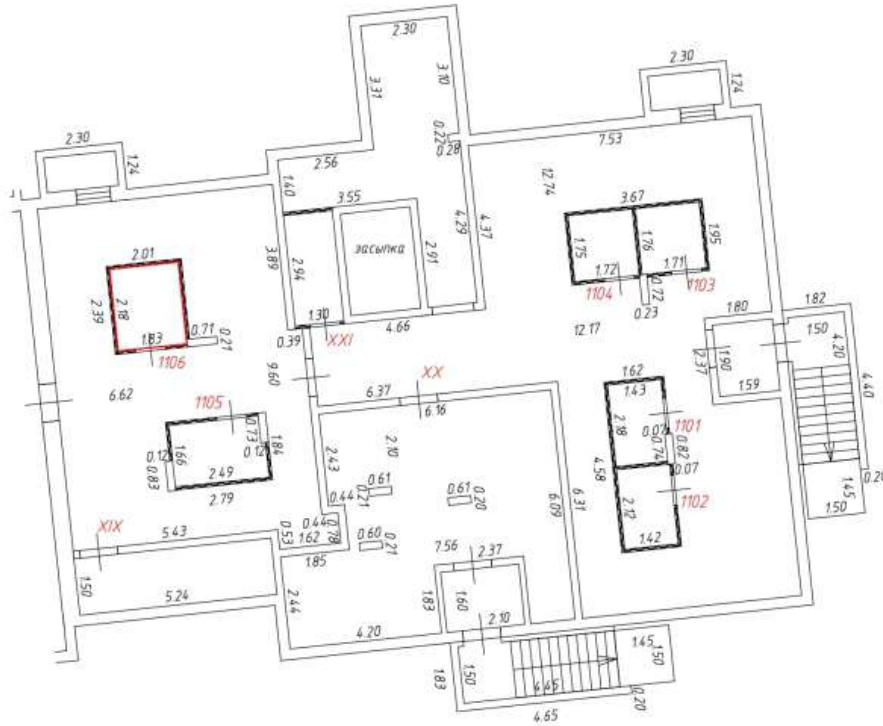
- — часть границы вновь образованного помещения
- 201 — номер помещения
- 6.50 — линейный размер
-  — стена с дверью
-  — стена с окном и дверью
-  — перегородка






Масштаб: 1:200

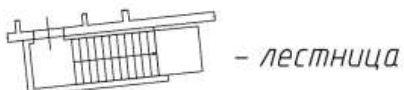
Фрагмент плана этажа

Подвал
11 подъезд



Условные обозначения:

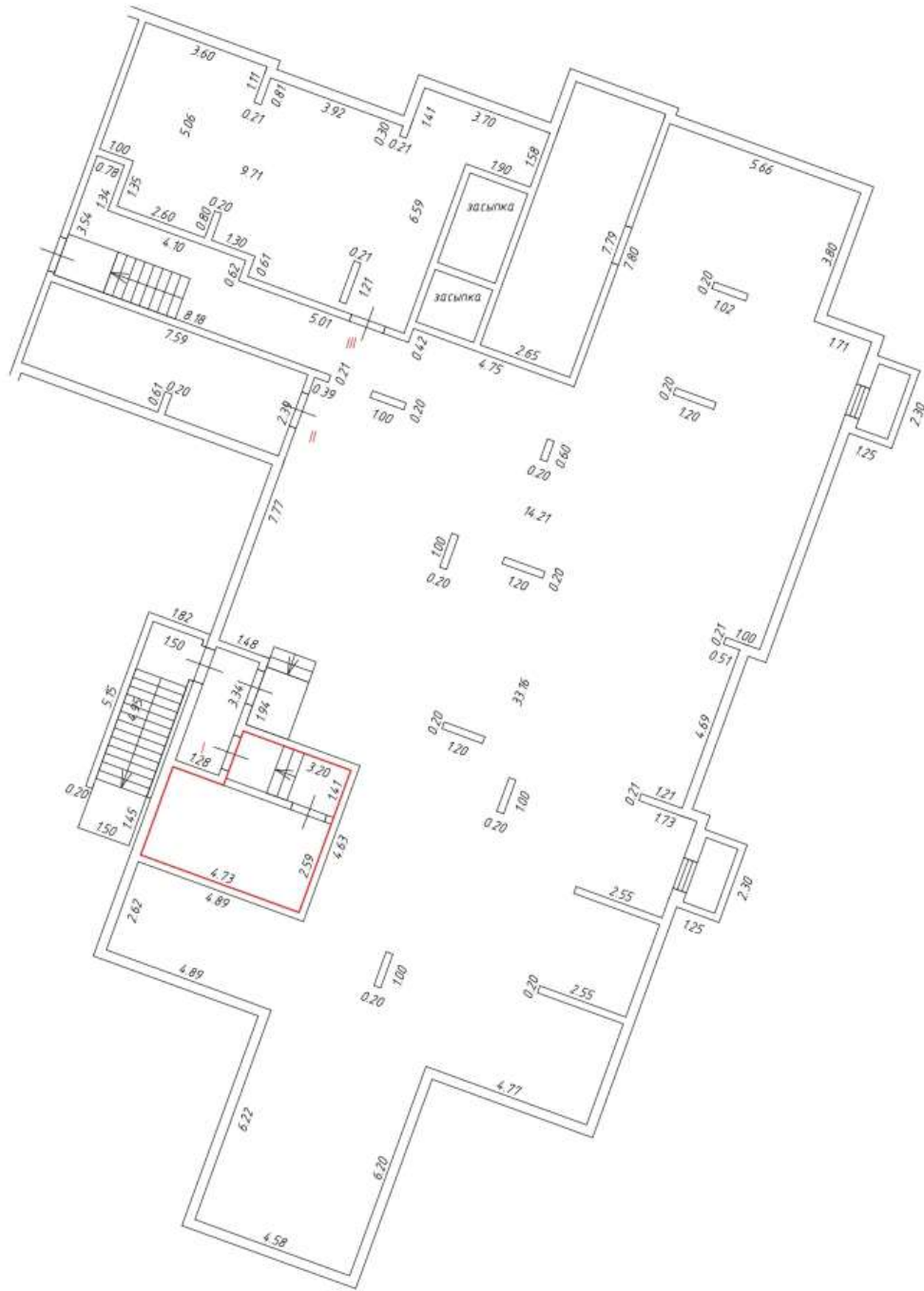
- часть границы вновь образованного помещения
- 201 - номер помещения
- 6.50 - линейный размер
-  - стена с дверью
-  - стена с окном и дверью
-  - перегородка





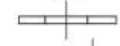
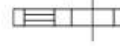



Масштаб: 1:200

Фрагмент плана этажа

Подвал
1 подъезд



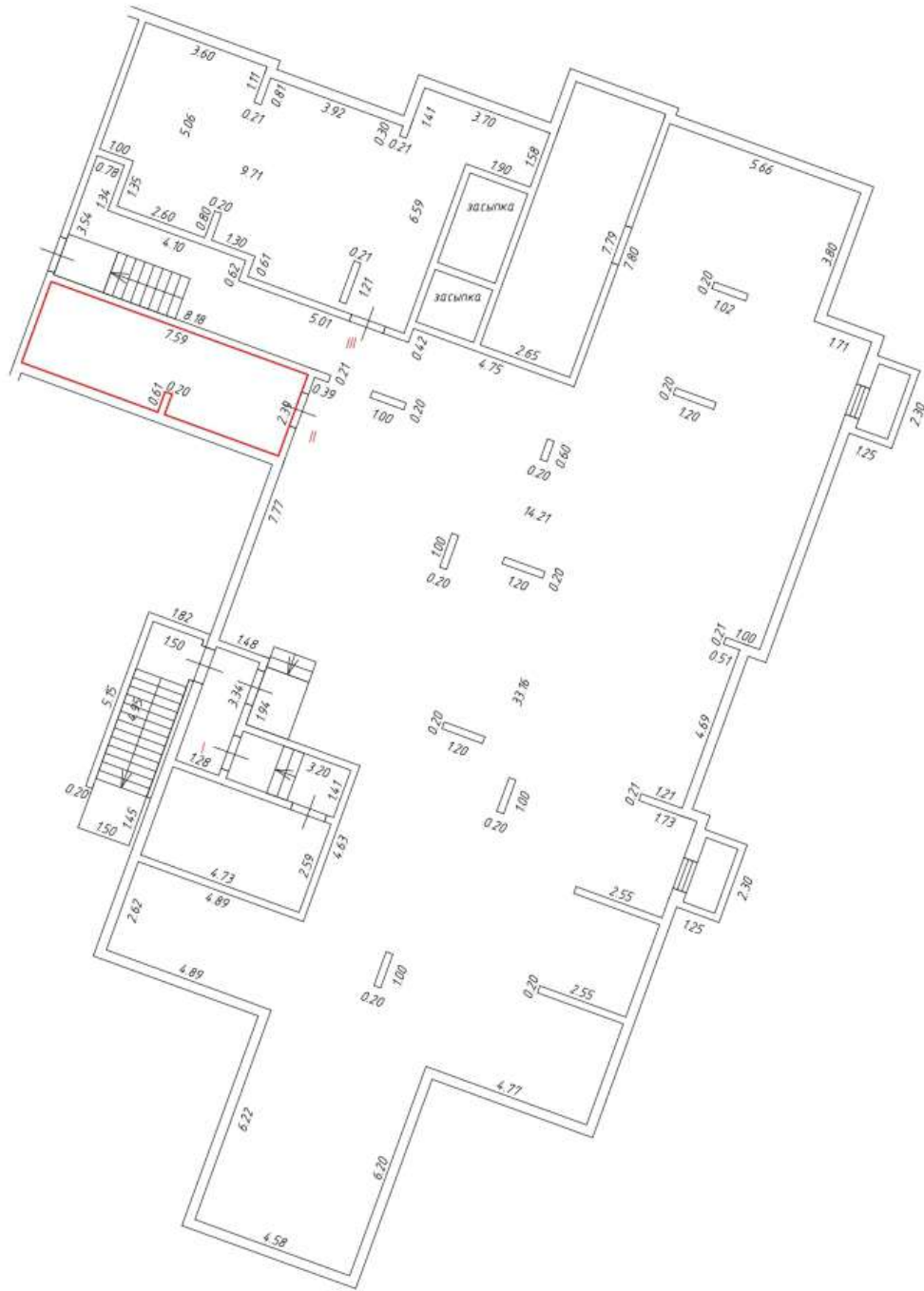
Условные обозначения:

-  - часть границы вновь образованного помещения
-  - номер помещения
-  - линейный размер
-  - стена с дверью
-  - стена с окном и дверью
-  - перегородка
-  - лестница


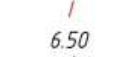

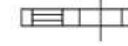



Масштаб: 1:200

Фрагмент плана этажа

Подвал
1 подъезд



Условные обозначения:

-  - часть границы вновь образованного помещения
-  - номер помещения
-  - линейный размер
-  - стена с дверью
-  - стена с окном и дверью
-  - перегородка
-  - лестница


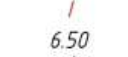

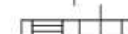


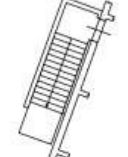
Масштаб: 1:200

Фрагмент плана этажа

Подвал
1 подъезд



Условные обозначения:

-  - часть границы вновь образованного помещения
-  - номер помещения
-  - линейный размер
-  - стена с дверью
-  - стена с окном и дверью
-  - перегородка
-  - лестница


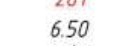

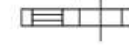

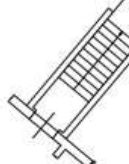
Масштаб: 1:200

Фрагмент плана этажа

Подвал
2 подъезд



Условные обозначения:

-  - часть границы вновь образованного помещения
- 201
6.50 - номер помещения
-  - линейный размер
-  - стена с дверью
-  - стена с окном и дверью
-  - перегородка
-  - лестница


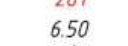

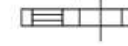

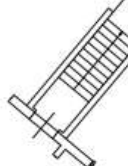
Масштаб: 1:200

Фрагмент плана этажа

Подвал
2 подъезд



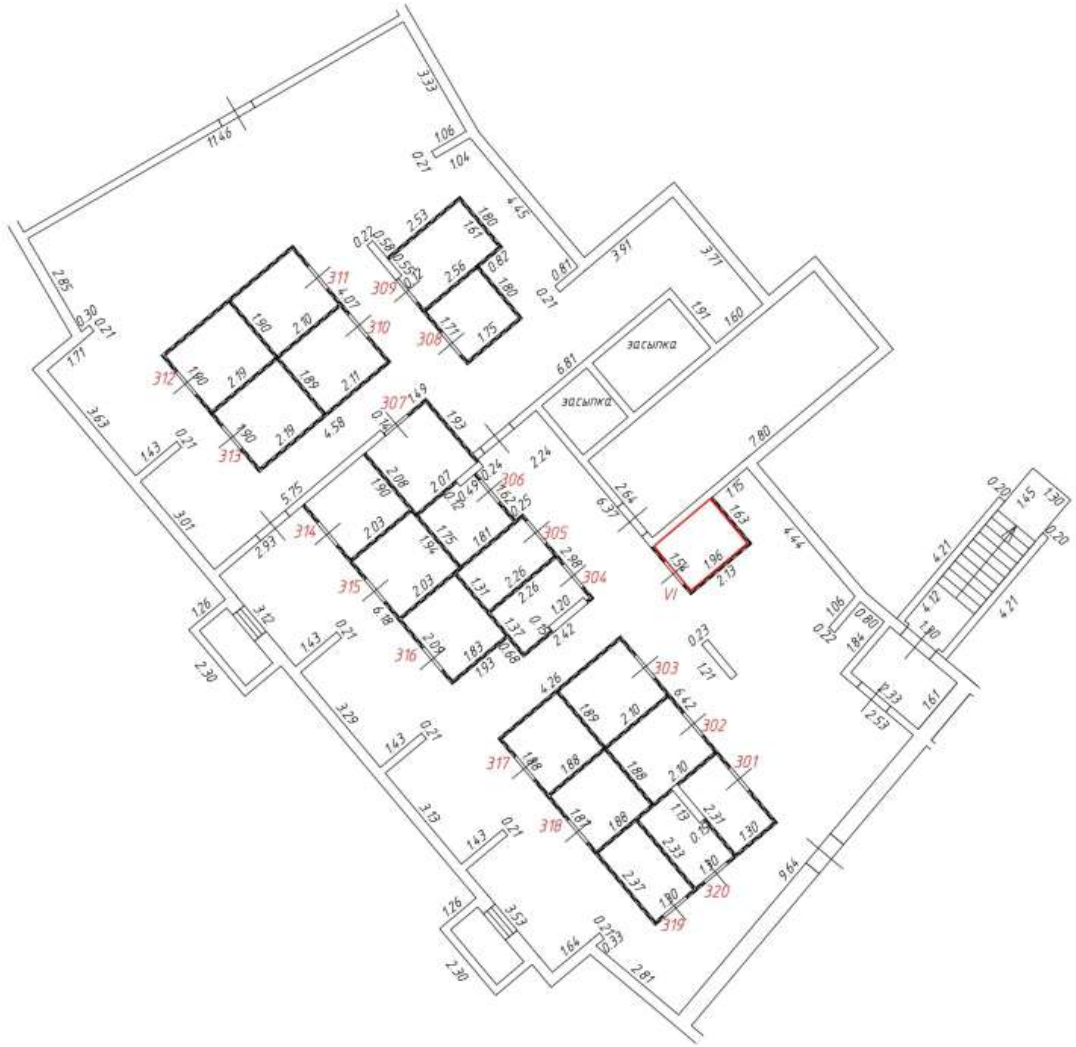
Условные обозначения:

-  - часть границы вновь образованного помещения
- 201
6.50 - номер помещения
-  - линейный размер
-  - стена с дверью
-  - стена с окном и дверью
-  - перегородка
-  - лестница



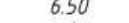


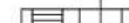
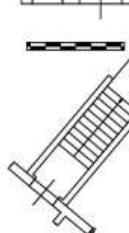
Масштаб: 1:200

Фрагмент плана этажа

Подвал
3 подъезд



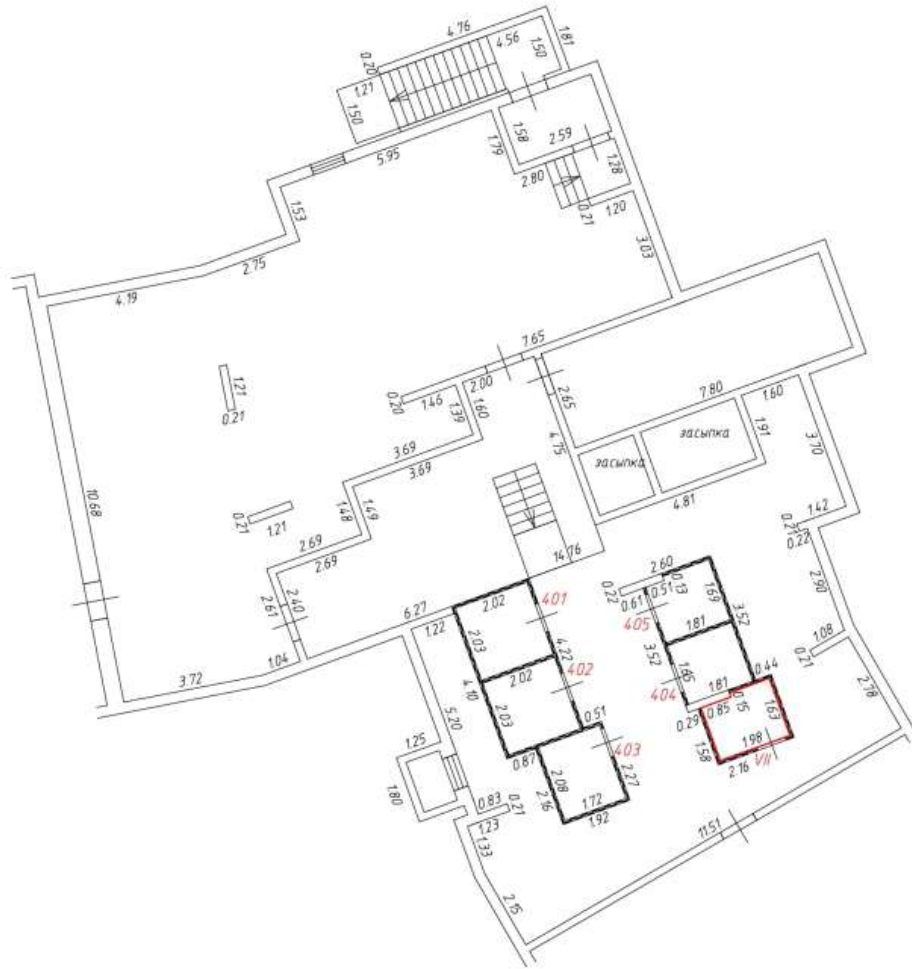
Условные обозначения:

-  - часть границы вновь образованного помещения
-  - номер помещения
-  - линейный размер
-  - стена с дверью
-  - стена с окном и дверью
-  - перегородка
-  - лестница







Масштаб: 1:200

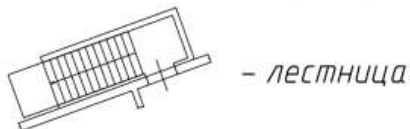
Фрагмент плана этажа

Подвал
4 подъезд



Условные обозначения:

-  - часть границы вновь образованного помещения
-  - номер помещения
-  - линейный размер
-  - стена с дверью
-  - стена с окном и дверью
-  - перегородка









Масштаб: 1:200

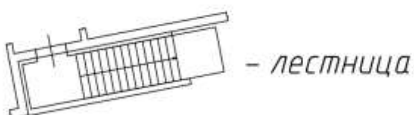
Фрагмент плана этажа

Подвал
5 подъезд



Условные обозначения:

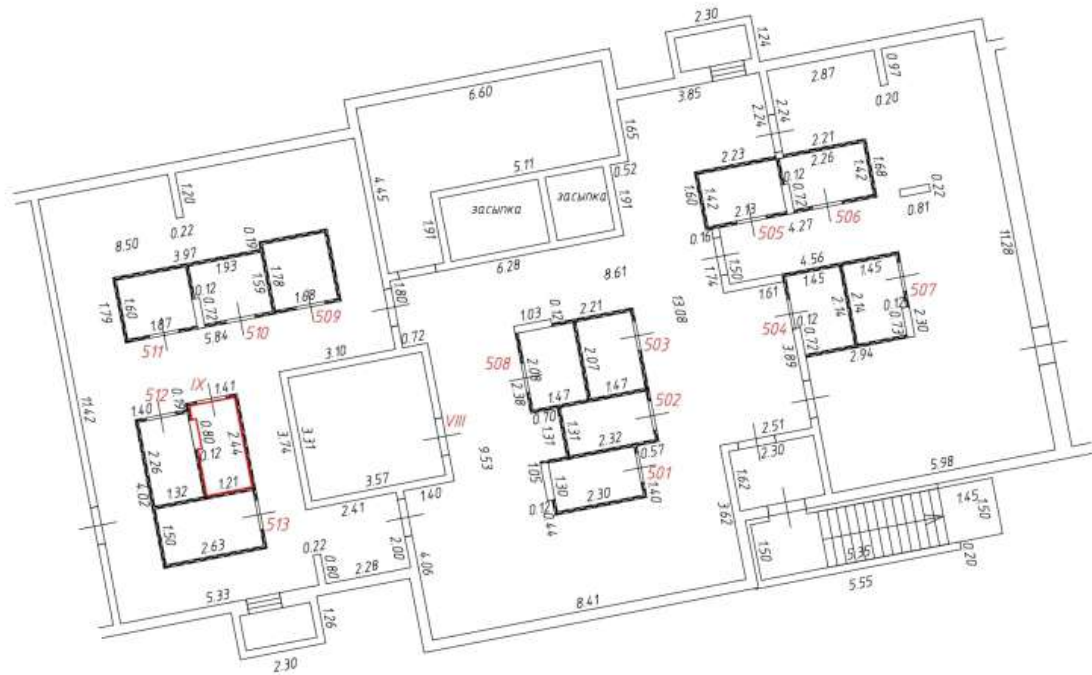
-  - часть границы вновь образованного помещения
-  - номер помещения
-  - линейный размер
-  - стена с дверью
-  - стена с окном и дверью
-  - перегородка









Масштаб: 1:200

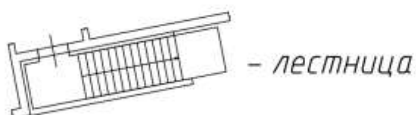
Фрагмент плана этажа

Подвал
5 подъезд



Условные обозначения:

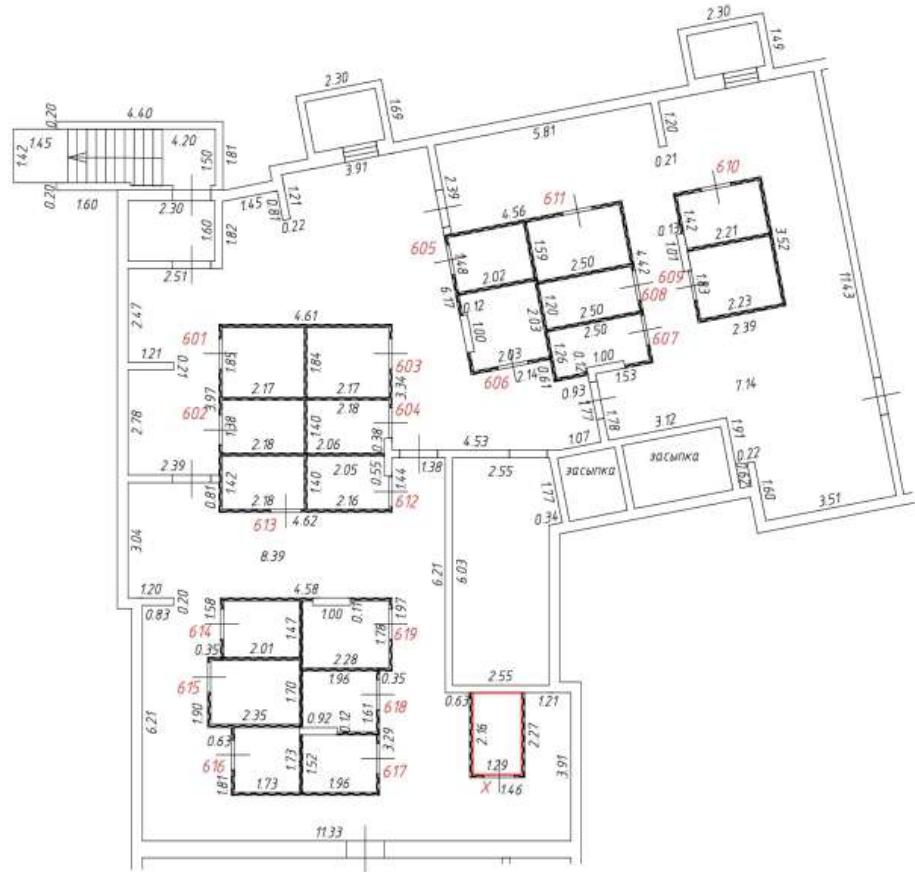
-  - часть границы вновь образованного помещения
-  - номер помещения
-  - линейный размер
-  - стена с дверью
-  - стена с окном и дверью
-  - перегородка





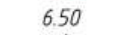



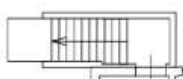
Масштаб: 1:200

Фрагмент плана этажа

Подвал
6 подъезд



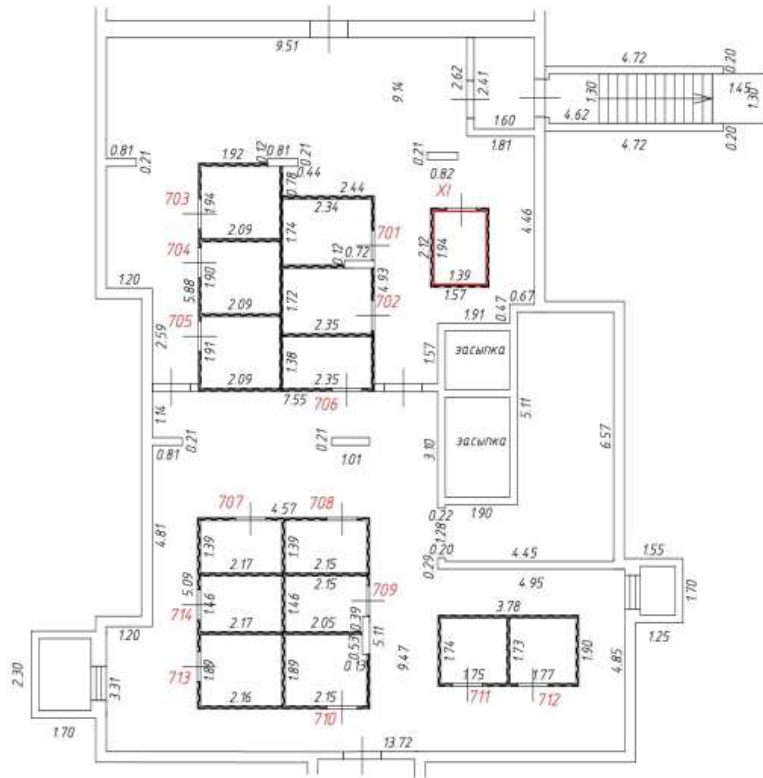
Условные обозначения:

-  - часть границы вновь образованного помещения
-  - номер помещения
-  - линейный размер
-  - стена с дверью
-  - стена с окном и дверью
-  - перегородка
-  - лестница


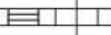

Масштаб: 1:200

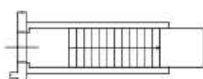
Фрагмент плана этажа

Подвал
7 подъезд



Условные обозначения:

- — часть границы вновь образованного помещения
- 201 — номер помещения
- 6.50 — линейный размер
-  — стена с дверью
-  — стена с окном и дверью
-  — перегородка

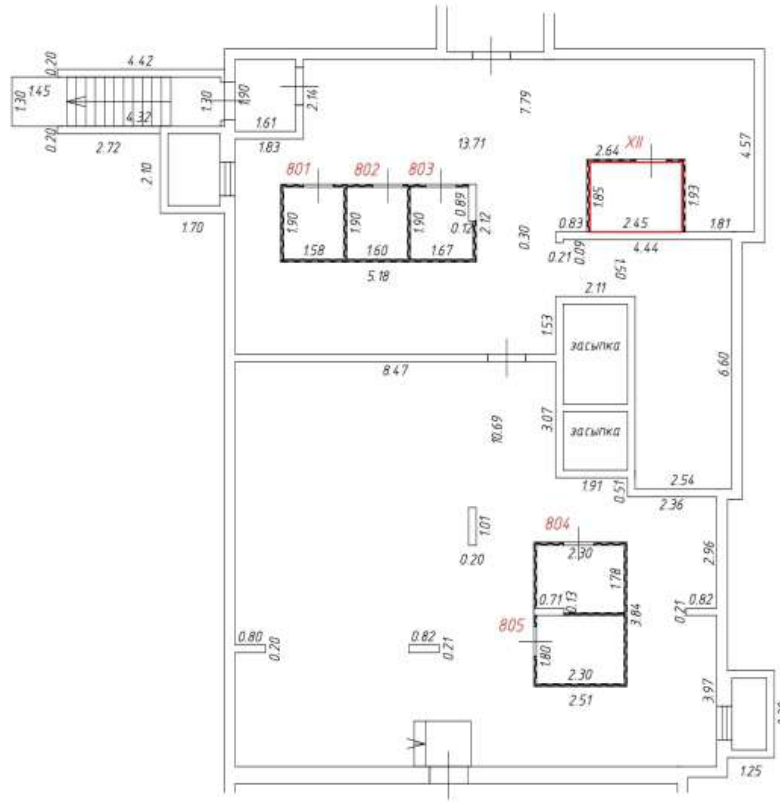


— лестница


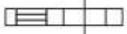


Масштаб: 1:200

Фрагмент плана этажа

Подвал
в подъезд



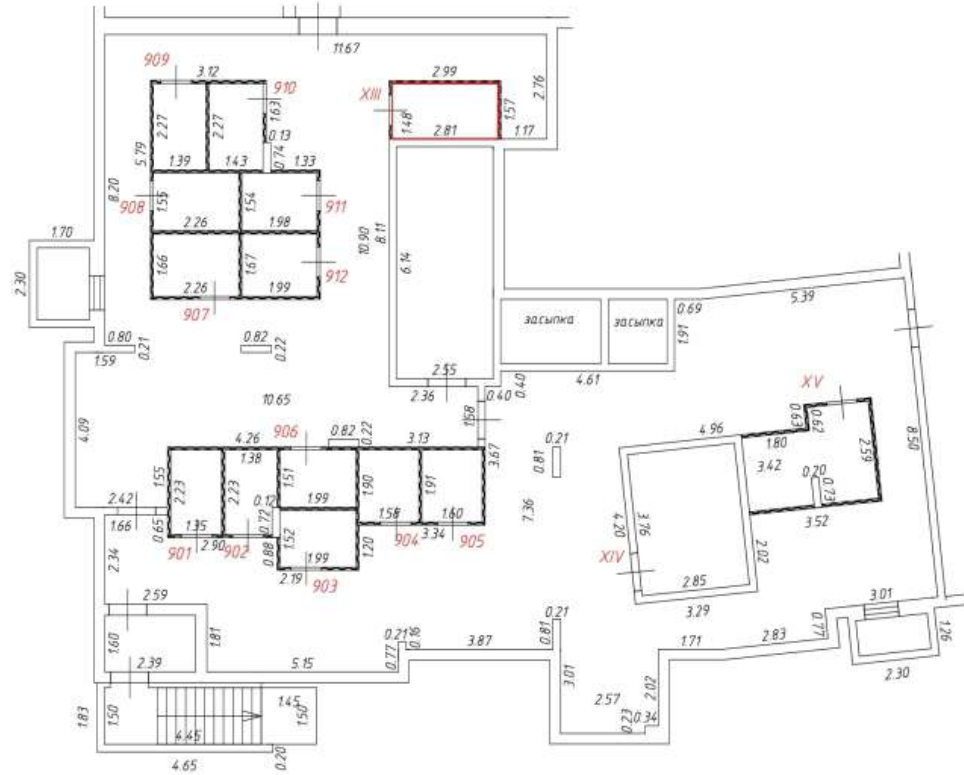
Условные обозначения:

- — часть границы вновь образованного помещения
- 201 — номер помещения
- 6.50 — линейный размер
-  — стена с дверью
-  — стена с окном и дверью
-  — перегородка
-  — лестница





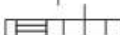


Масштаб: 1:200

Фрагмент плана этажа

Подвал
9 подъезд



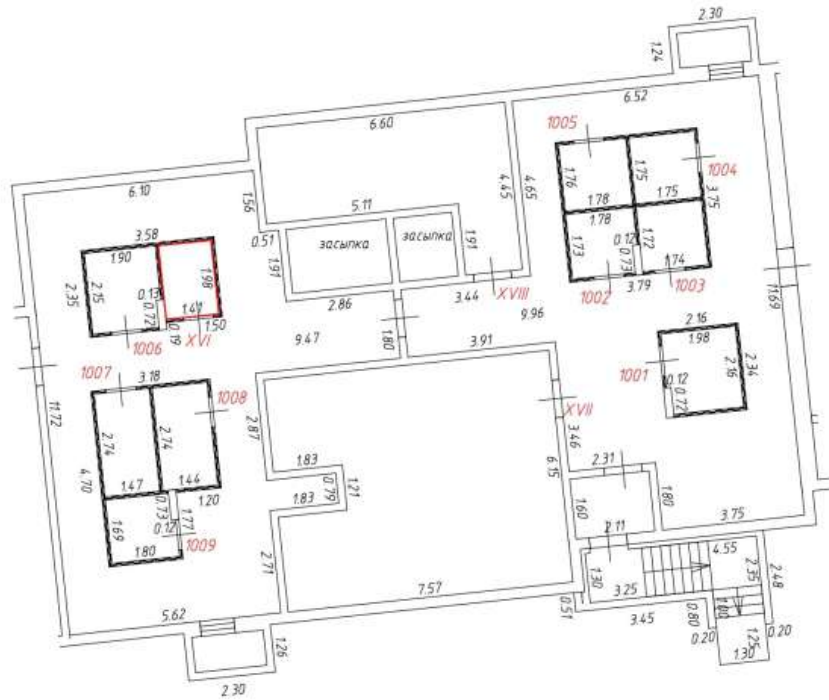
Условные обозначения:

-  - часть границы вновь образованного помещения
-  - номер помещения
-  - линейный размер
-  - стена с дверью
-  - стена с окном и дверью
-  - перегородка
-  - лестница




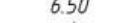


Масштаб: 1:200

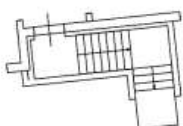
Фрагмент плана этажа

Подвал
10 подъезд



Условные обозначения:

-  - часть границы вновь образованного помещения
-  - номер помещения
-  - линейный размер
-  - стена с дверью
-  - стена с окном и дверью
-  - перегородка

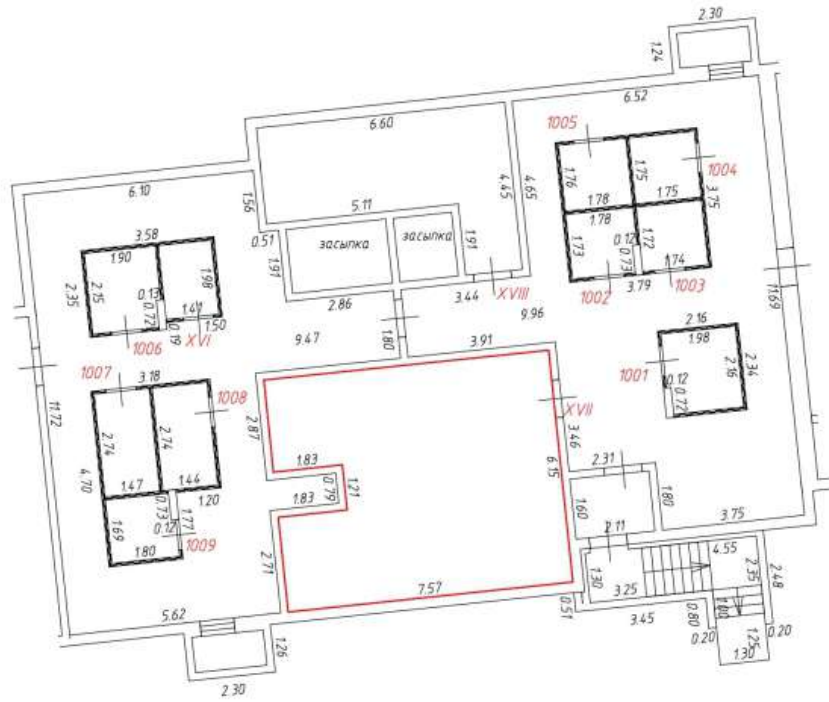


- лестница


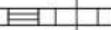



Масштаб: 1:200

Фрагмент плана этажа

Подвал
10 подъезд



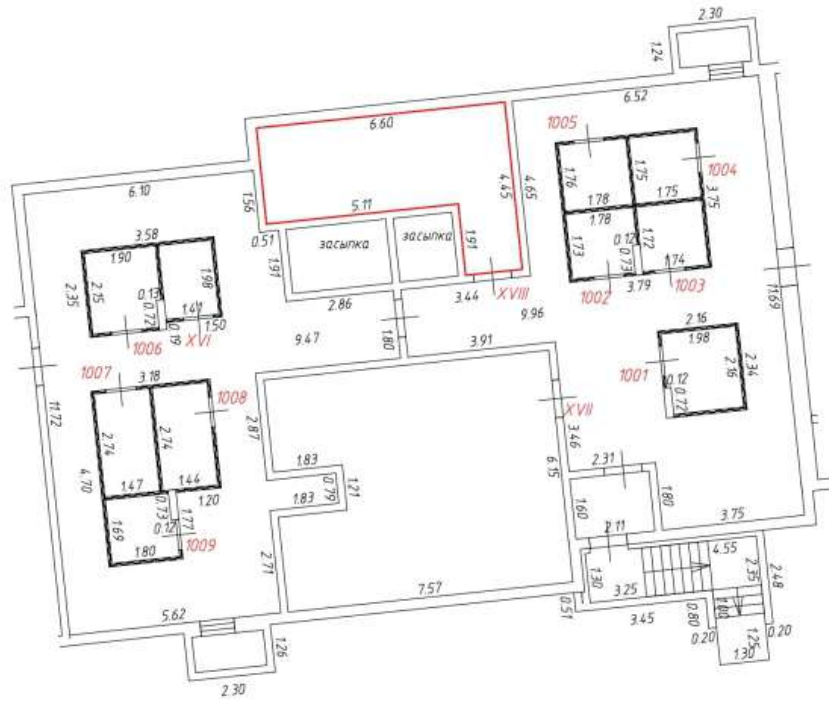
Условные обозначения:

- 201 — часть границы вновь образованного помещения
- 6.50 — номер помещения
-  — линейный размер
-  — стена с дверью
-  — стена с окном и дверью
-  — перегородка
-  — лестница


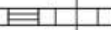

Масштаб: 1:200

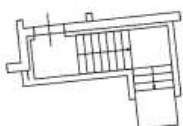
Фрагмент плана этажа

Подвал
10 подъезд



Условные обозначения:

- — часть границы вновь образованного помещения
- 201 — номер помещения
- 6.50 — линейный размер
-  — стена с дверью
-  — стена с окном и дверью
-  — перегородка

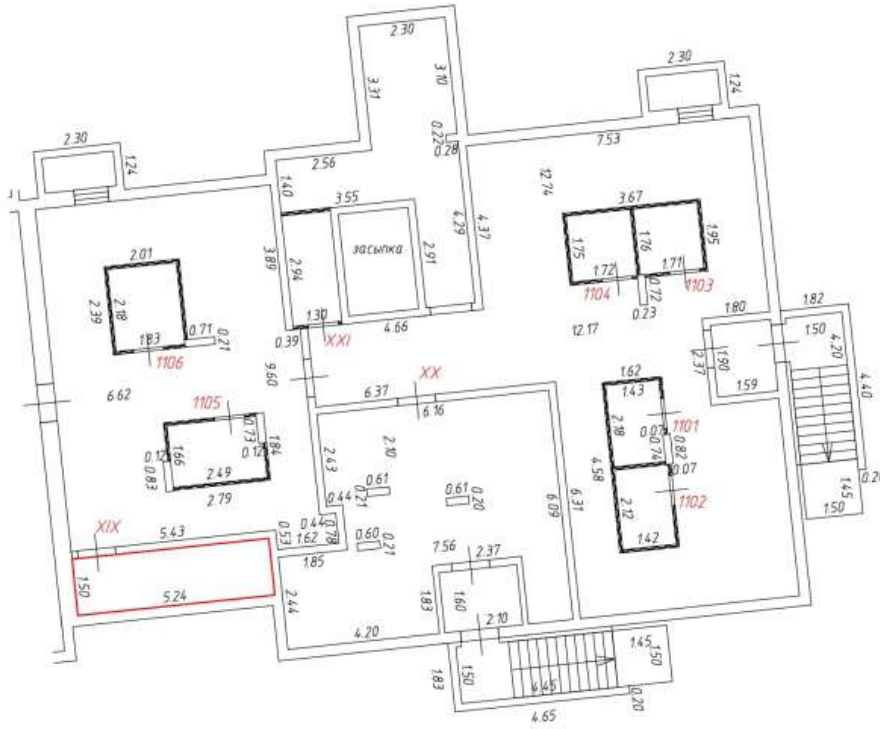


— лестница



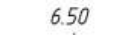

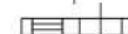

Масштаб: 1:200

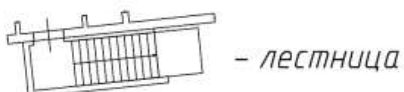
Фрагмент плана этажа

Подвал
11 подъезд



Условные обозначения:

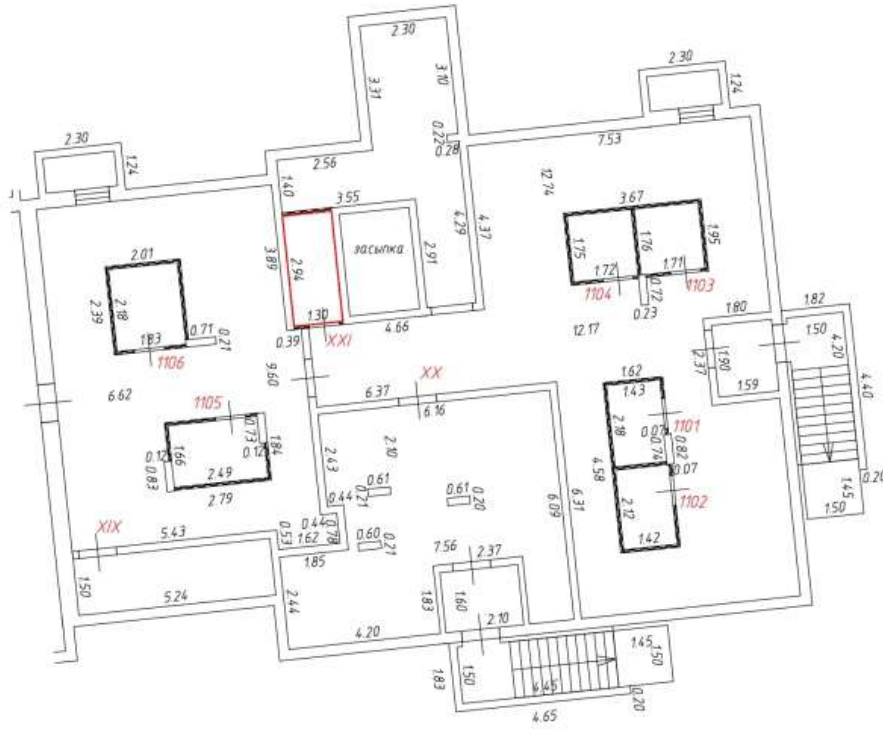
-  - часть границы вновь образованного помещения
-  - номер помещения
-  - линейный размер
-  - стена с дверью
-  - стена с окном и дверью
-  - перегородка




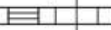

Масштаб: 1:200

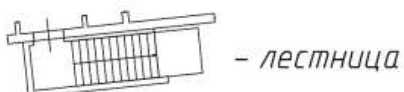
Фрагмент плана этажа

Подвал
11 подъезд



Условные обозначения:

- - часть границы вновь образованного помещения
- 201 - номер помещения
- 6.50 - линейный размер
-  - стена с дверью
-  - стена с окном и дверью
-  - перегородка








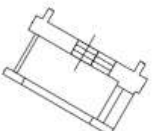

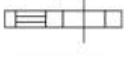




Масштаб: 1:200

Фрагмент плана этажа

1 этаж
1 подъезд



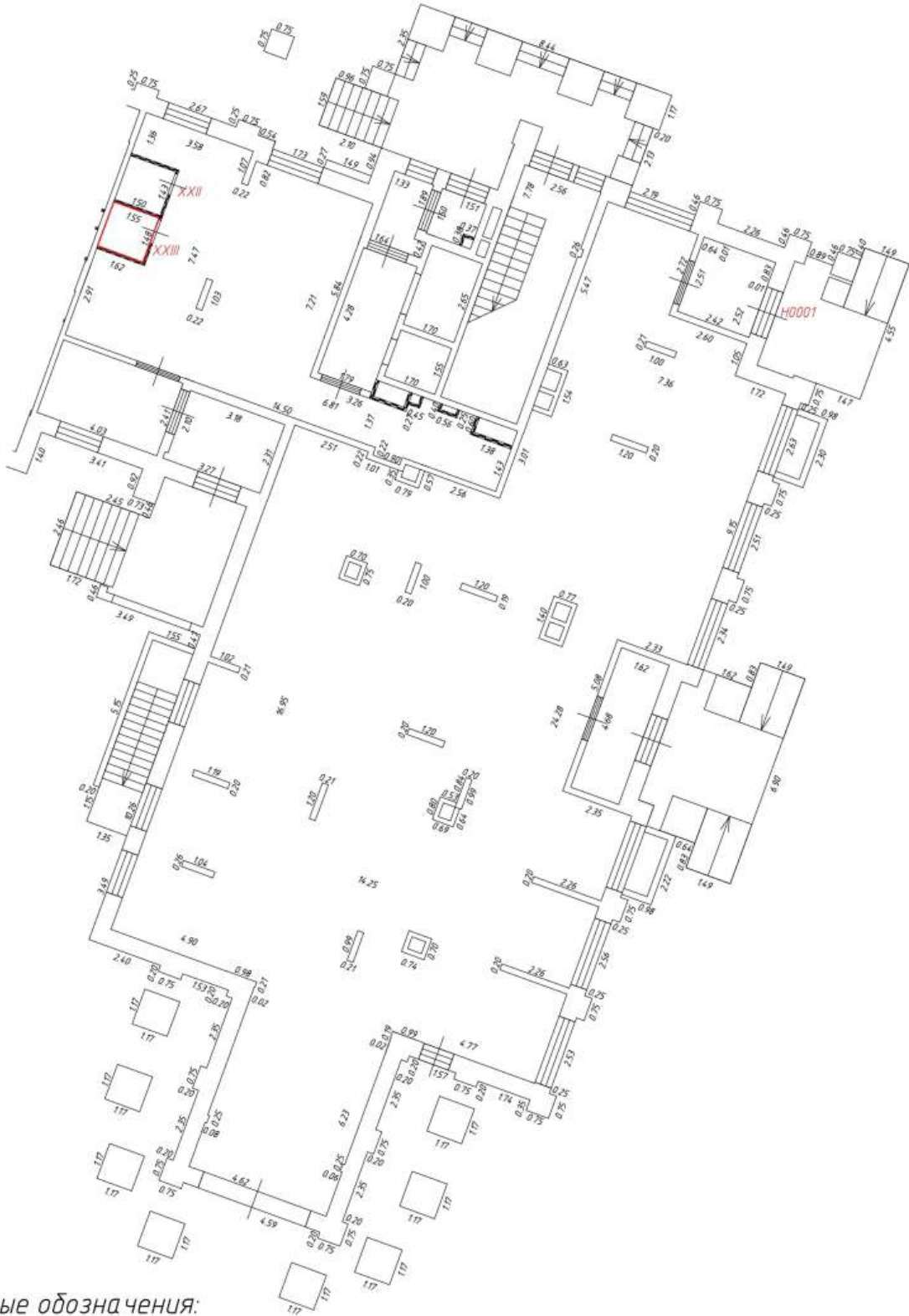
Условные обозначения:

- | | | | |
|-------------------------------------------------------------------------------------|-----------------------------------------------|---------------------------------------------------------------------------------------|------------------|
|  | - часть границы вновь образованного помещения |  | - лифтовая шахта |
|  | - номер помещения |  | - лестница |
|  | - линейный размер |  | - лоджия |
|  | - стена с дверью | | |
|  | - стена с окном и дверью | | |
|  | - перегородка | | |
|  | - стена с нишей | | |
|  | - конструкция транзитных коммуникаций | | |
|  | - балкон | | |




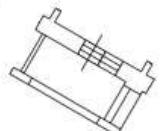

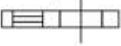




Масштаб: 1:200

Фрагмент плана этажа

1 этаж
1 подъезд



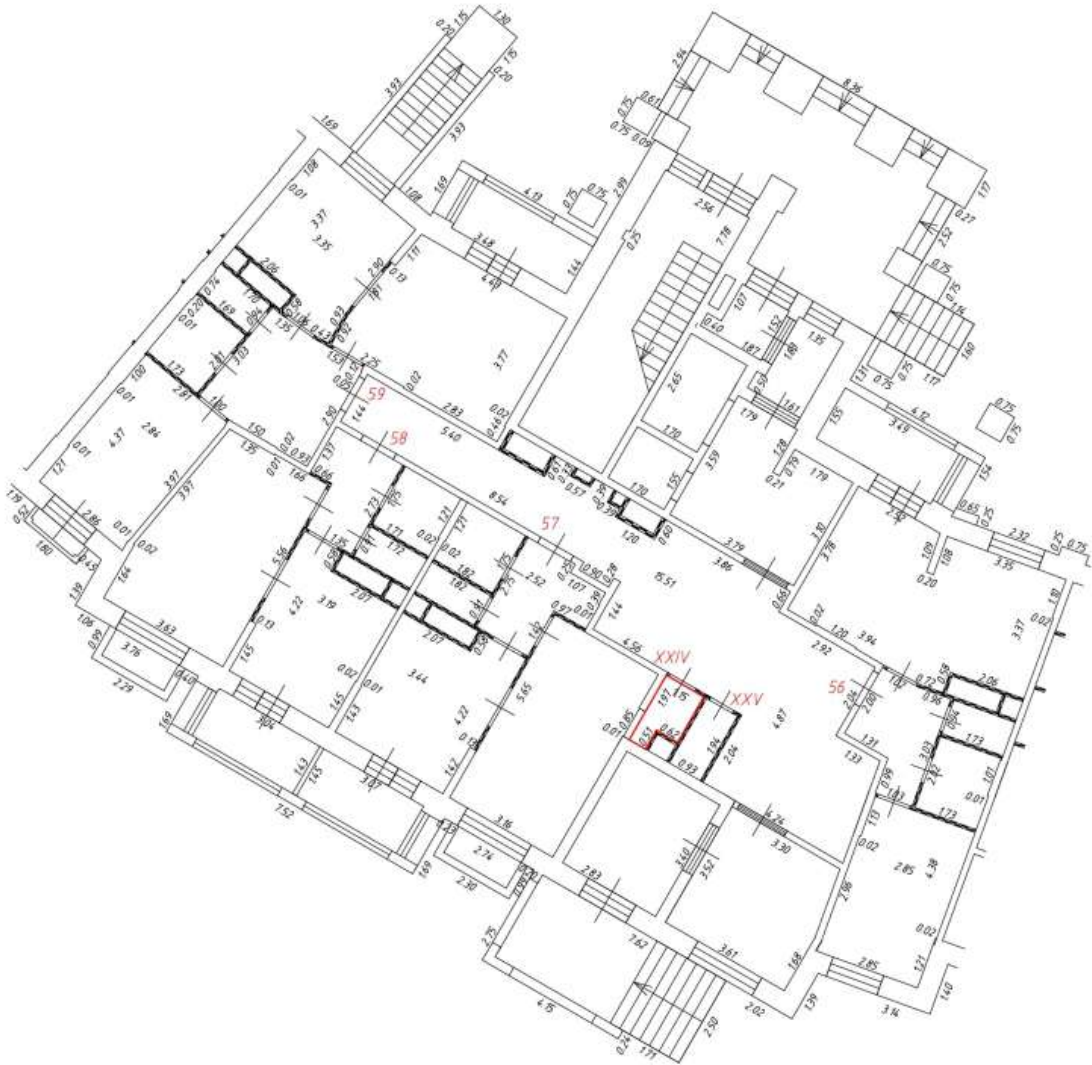
Условные обозначения:

- | | | | |
|-------------------------------------------------------------------------------------|-----------------------------------------------|---------------------------------------------------------------------------------------|------------------|
|  | - часть границы вновь образованного помещения |  | - лифтовая шахта |
| 1 | - номер помещения |  | - лестница |
| 6.50 | - линейный размер |  | - лоджия |
|  | - стена с дверью | | |
|  | - стена с окном и дверью | | |
|  | - перегородка | | |
|  | - стена с нишей | | |
|  | - конструкция транзитных коммуникаций | | |
|  | - балкон | | |

Масштаб: 1:200

Фрагмент плана этажа

1 этаж
2 подъезд



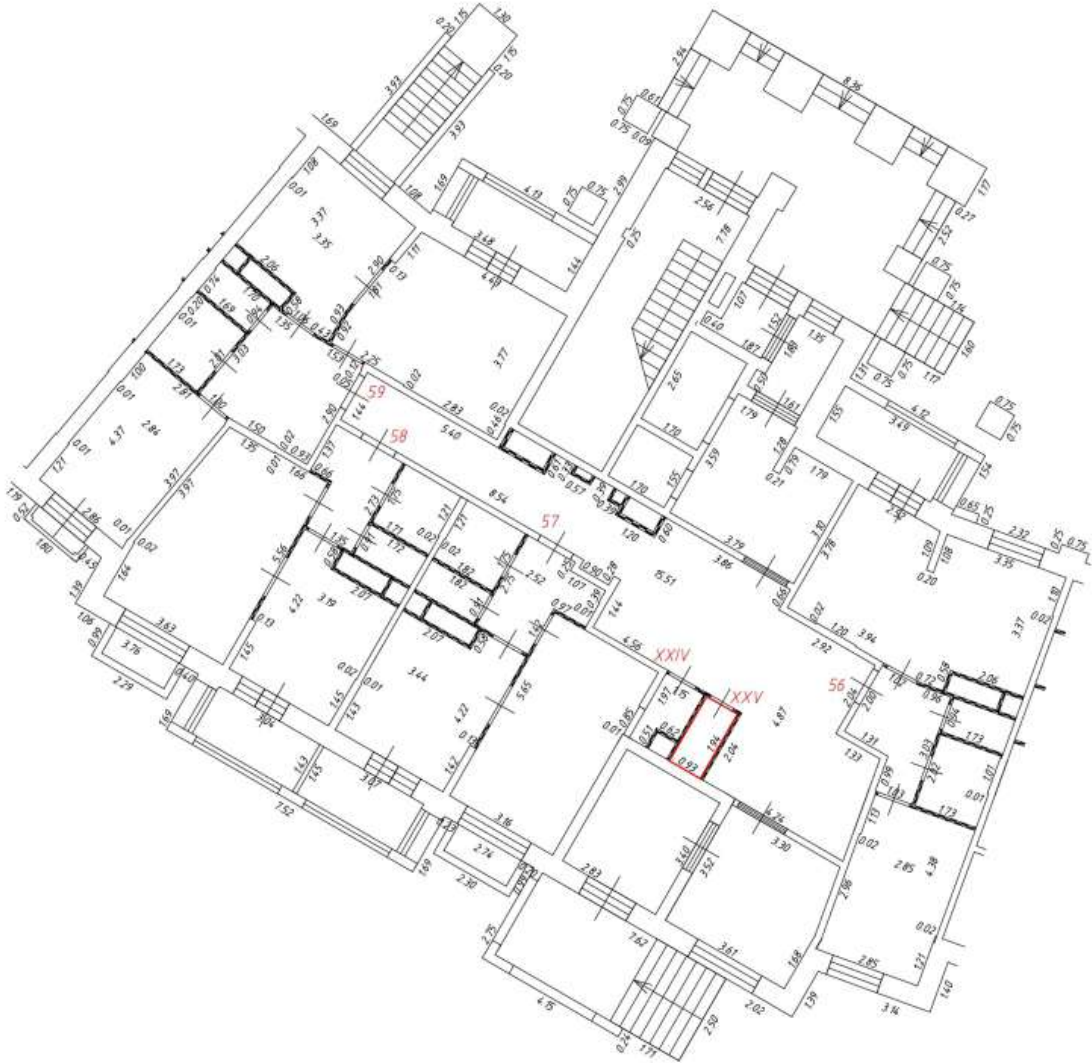
Условные обозначения:



Масштаб: 1:200

Фрагмент плана этажа

1 этаж
2 подъезд



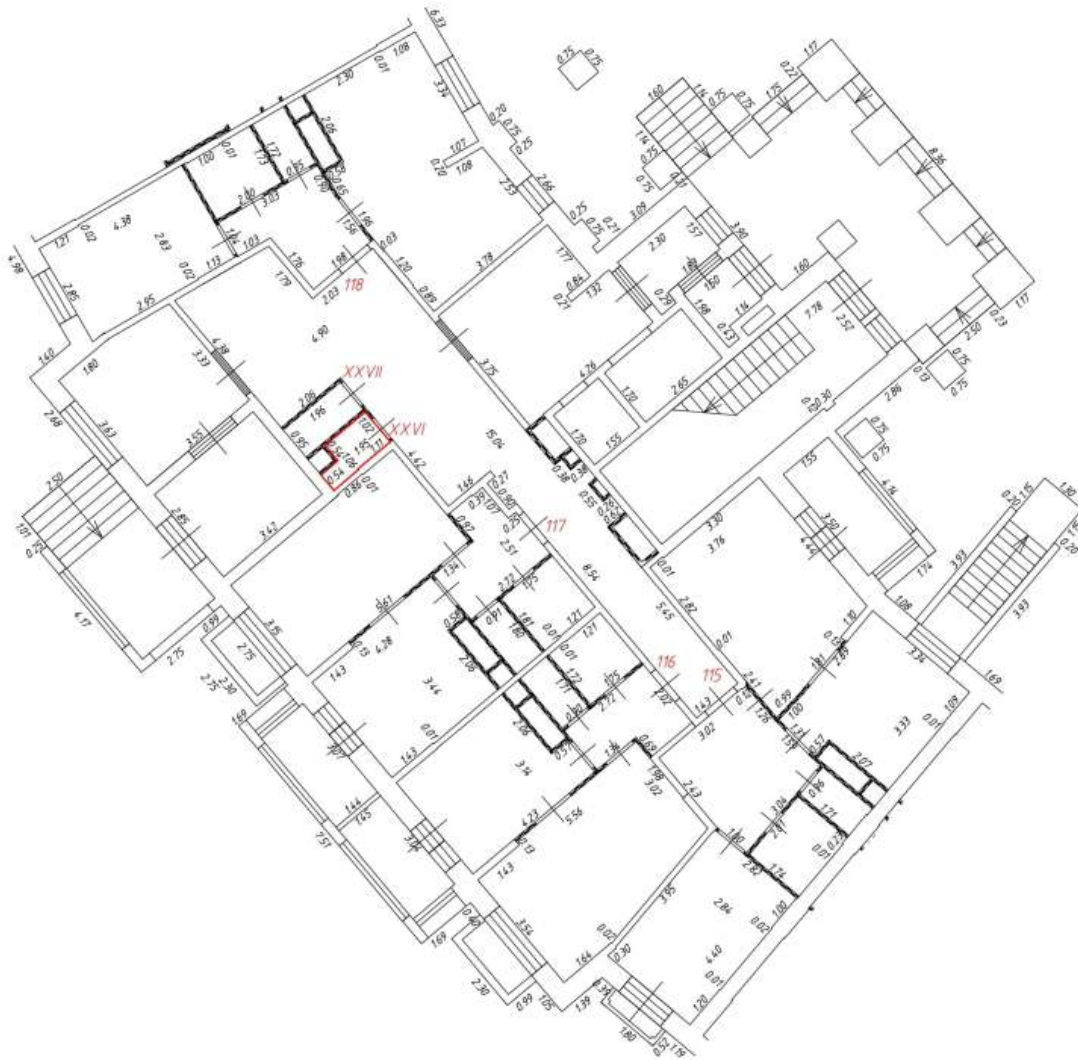
Условные обозначения:



Масштаб: 1:200

Фрагмент плана этажа

1 этаж
3 подъезд



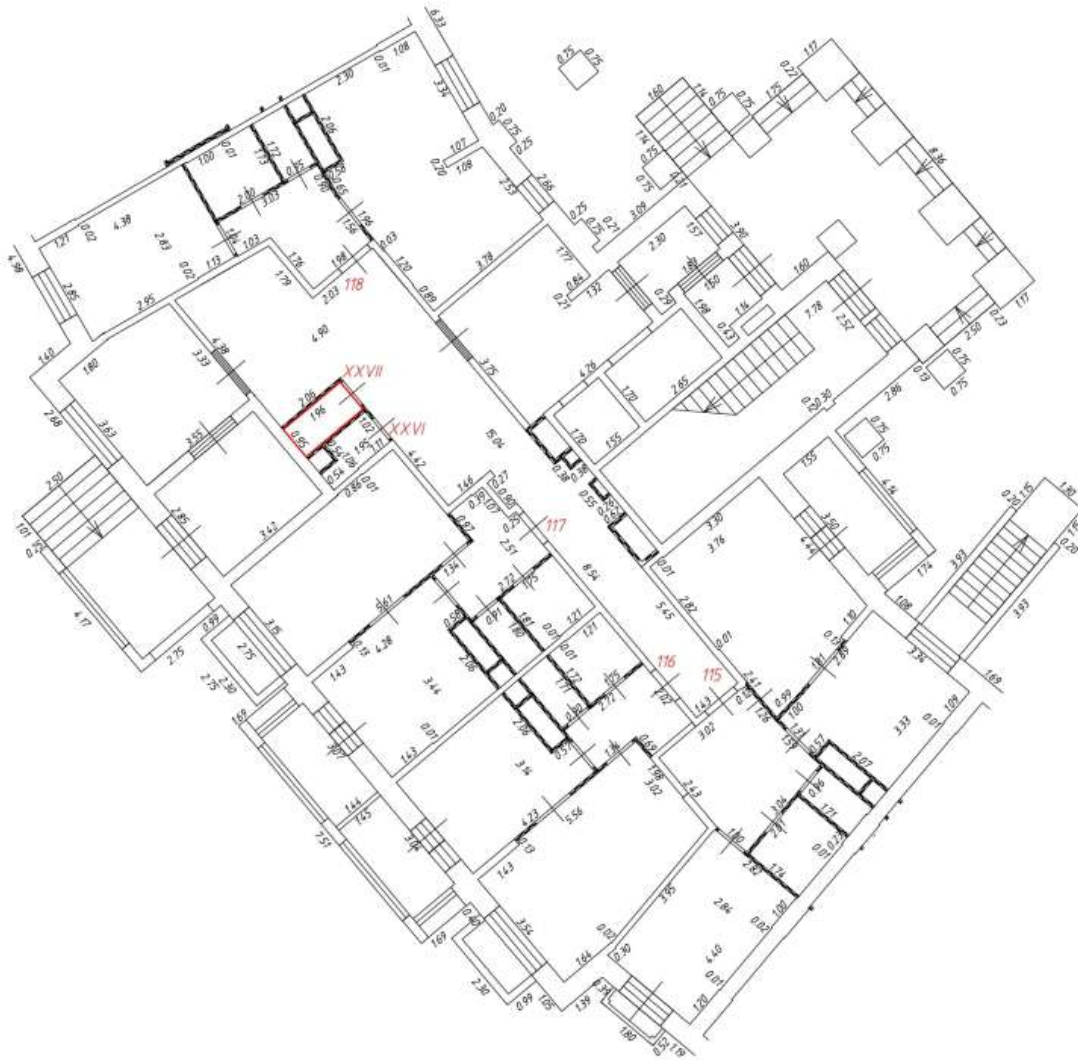
Условные обозначения:

-  1 – часть границы вновь образованного помещения
-  6.50 – номер помещения
-  – линейный размер
-  – стена с дверью
-  – стена с окном и дверью
-  – перегородка
-  – стена с прямым углом
-  – конструкция транзитных коммуникаций
-  – балкон
-  – лифтовая шахта
-  – лоджия
-  – лестница

Масштаб: 1:200

Фрагмент плана этажа

1 этаж
3 подъезд



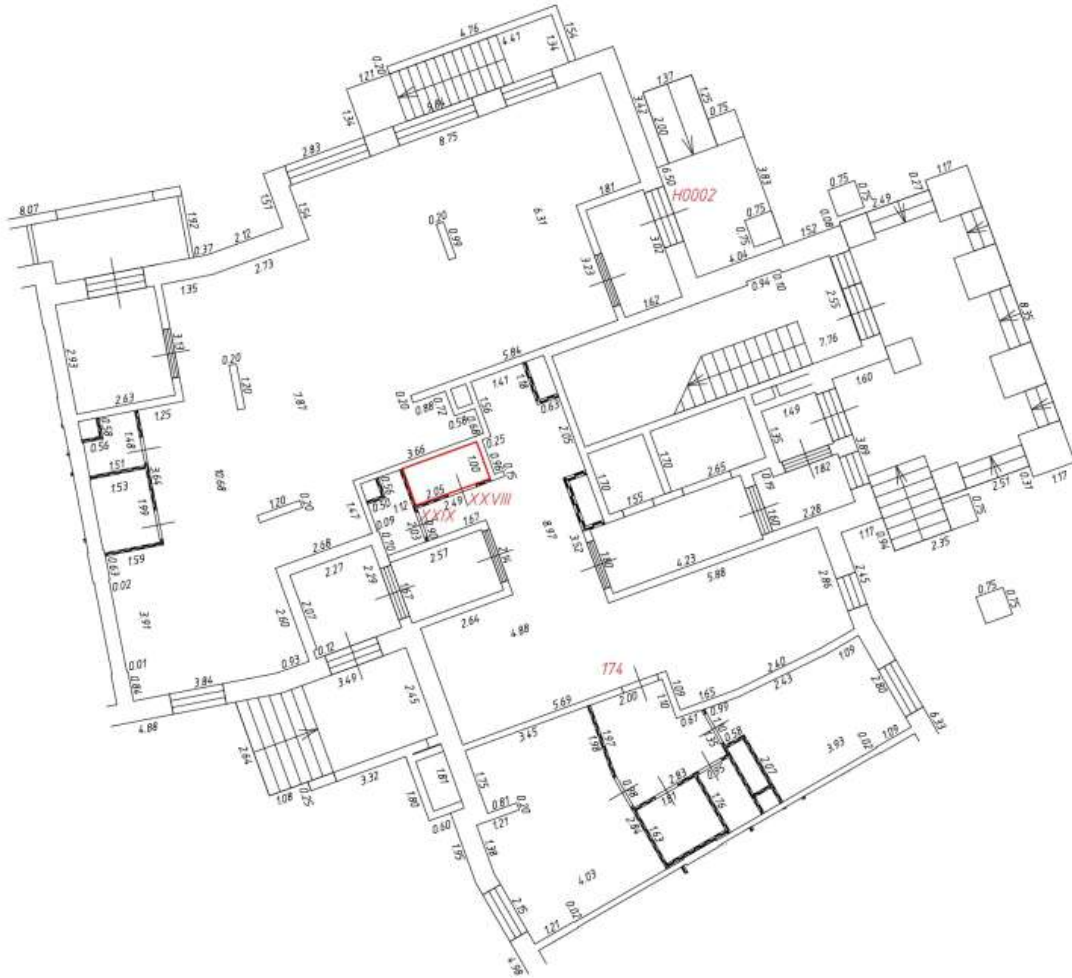
Условные обозначения:

-  — часть границы вновь образованного помещения
-  — номер помещения
-  6.50 — линейный размер
-  — стена с дверью
-  — стена с окном и дверью
-  — перегородка
-  — стена с нишей
-  — конструкция транзитных коммуникаций
-  — балкон
-  — лифтовая шахта
-  — лоджия
-  — лестница

Масштаб: 1:200

Фрагмент плана этажа

1 этаж
4 подъезд



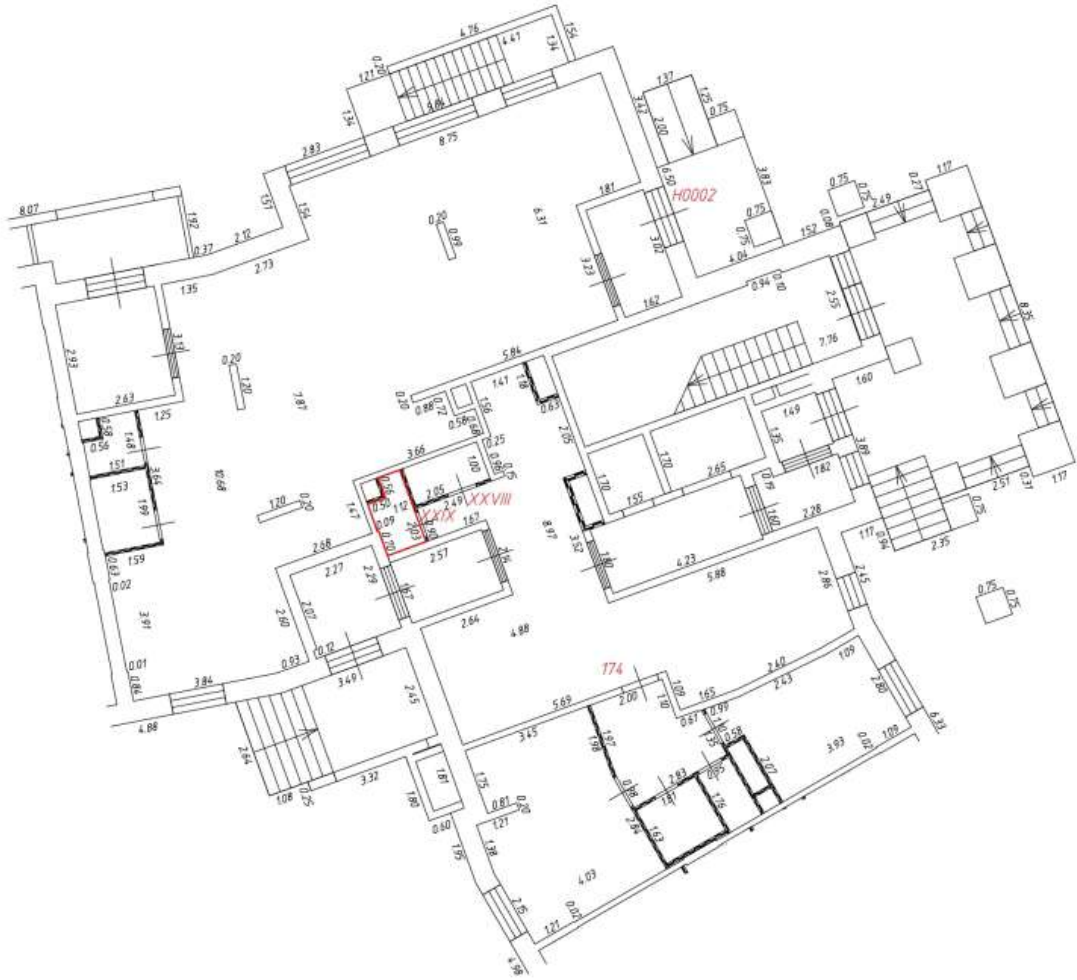
Условные обозначения:

-  - часть границы вновь образованного помещения
-  - номер помещения
-  6.50 - линейный размер
-  - стена с дверью
-  - стена с окном и дверью
-  - перегородка
-  - стена с приемком
-  - конструкция транзитных коммуникаций
-  - балкон
-  - лифтовая шахта
-  - лоджия
-  - лестница

Масштаб: 1:200

Фрагмент плана этажа

1 этаж
4 подъезд



Условные обозначения:

-  - часть границы вновь образованного помещения
-  - номер помещения
-  6.50 - линейный размер
-  - стена с дверью
-  - стена с окном и дверью
-  - перегородка
-  - стена с приямком
-  - конструкция транзитных коммуникаций
-  - балкон
-  - лифтовая шахта
-  - лоджия
-  - лестница

Масштаб: 1:200

Фрагмент плана этажа

1 этаж
5 подъезд



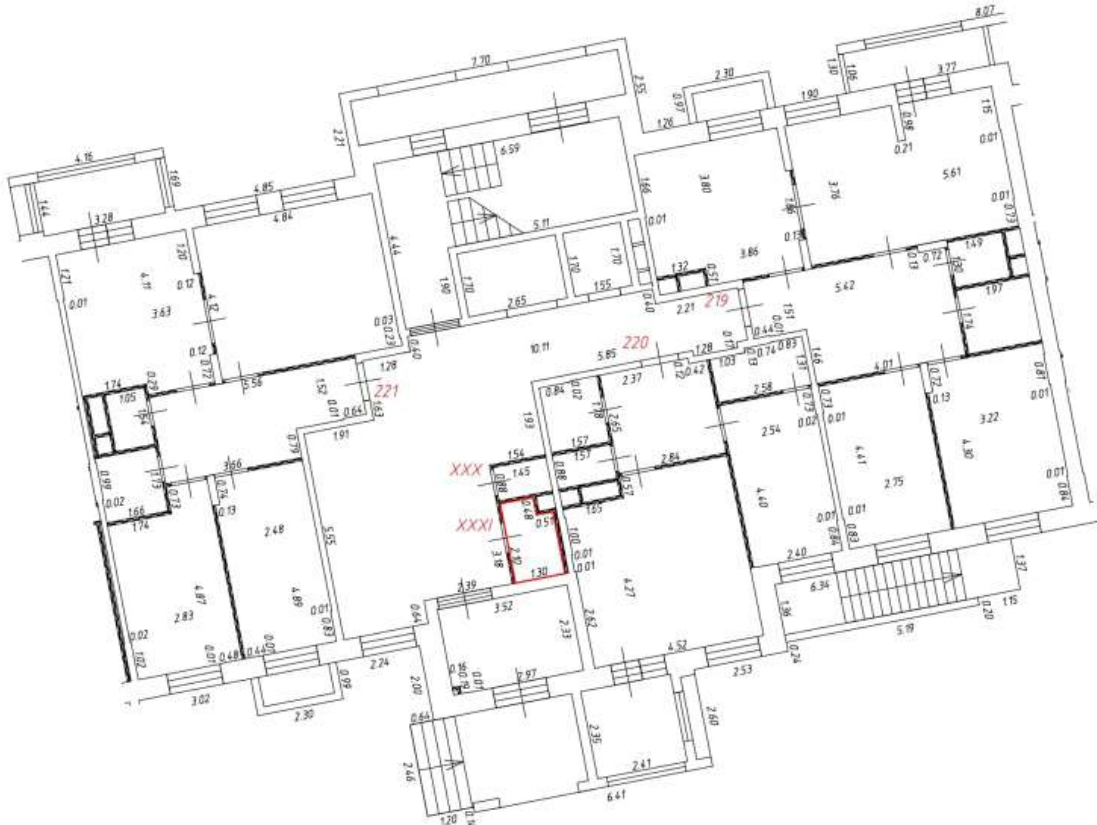
Условные обозначения:

-  - часть границы вновь образованного помещения
-  - номер помещения
-  6.50 - линейный размер
-  - стена с дверью
-  - стена с окном и дверью
-  - перегородка
-  - стена с нишей
-  - конструкция транзитных коммуникаций
-  - балкон
-  - лифтовая шахта
-  - лоджия
-  - лестница

Масштаб: 1:200

Фрагмент плана этажа

1 этаж
5 подъезд



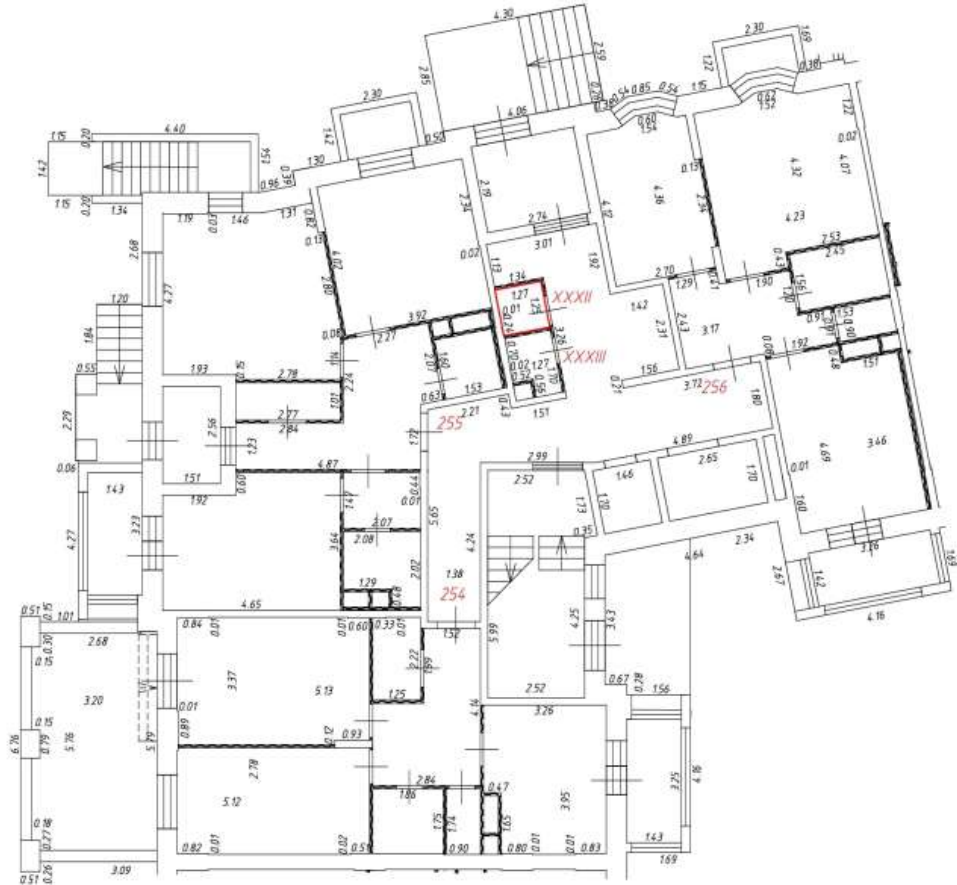
Условные обозначения:

-  — часть границы вновь образованного помещения
-  — номер помещения
-  6.50 — линейный размер
-  — стена с дверью
-  — стена с окном и дверью
-  — перегородка
-  — стена с нишей
-  — конструкция транзитных коммуникаций
-  — балкон
-  — лифтовая шахта
-  — лоджия
-  — лестница

Масштаб: 1:200

Фрагмент плана этажа

1 этаж
6 подъезд



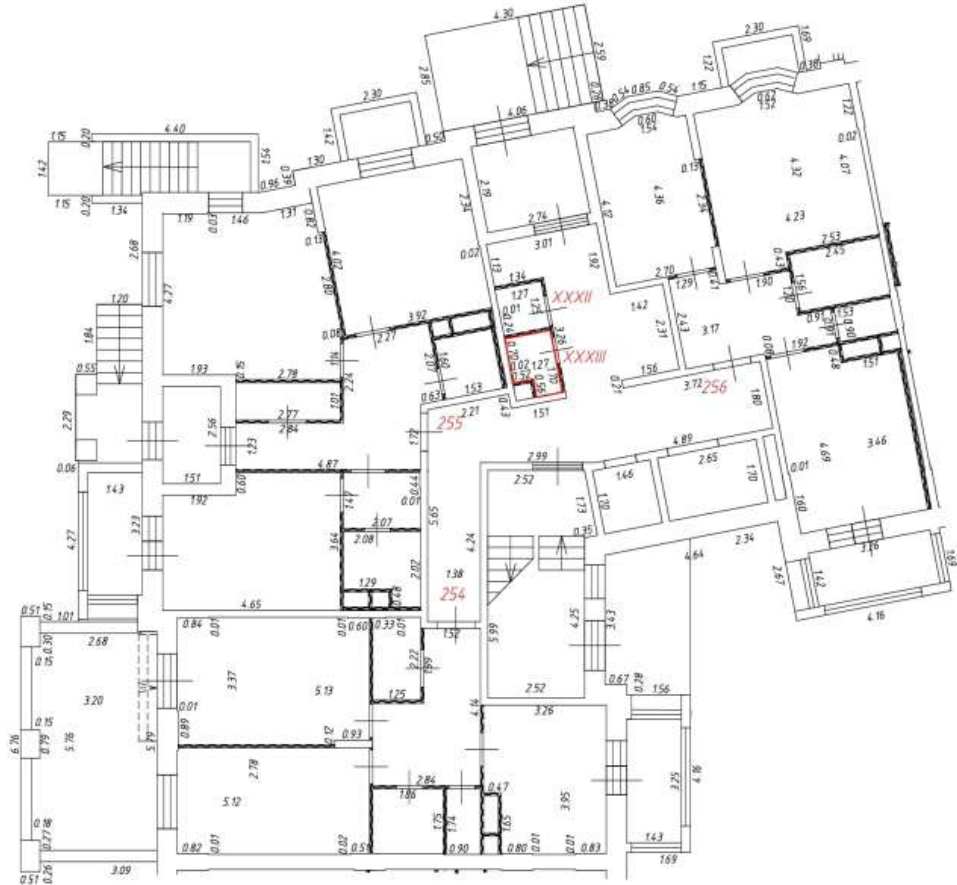
Условные обозначения:

- | | | | |
|-------------------------------------------------------------------------------------|-----------------------------------------------|---------------------------------------------------------------------------------------|------------------|
|  | - часть границы вновь образованного помещения |  | - лифтовая шахта |
| 1 | - номер помещения |  | - лоджия |
| 6.50 | - линейный размер |  | - лестница |
|  | - стена с дверью | | |
|  | - стена с окном и дверью | | |
|  | - перегородка | | |
|  | - стена с нишей | | |
|  | - конструкция транзитных коммуникаций | | |
|  | - балкон | | |

Масштаб: 1:200

Фрагмент плана этажа

1 этаж
6 подъезд



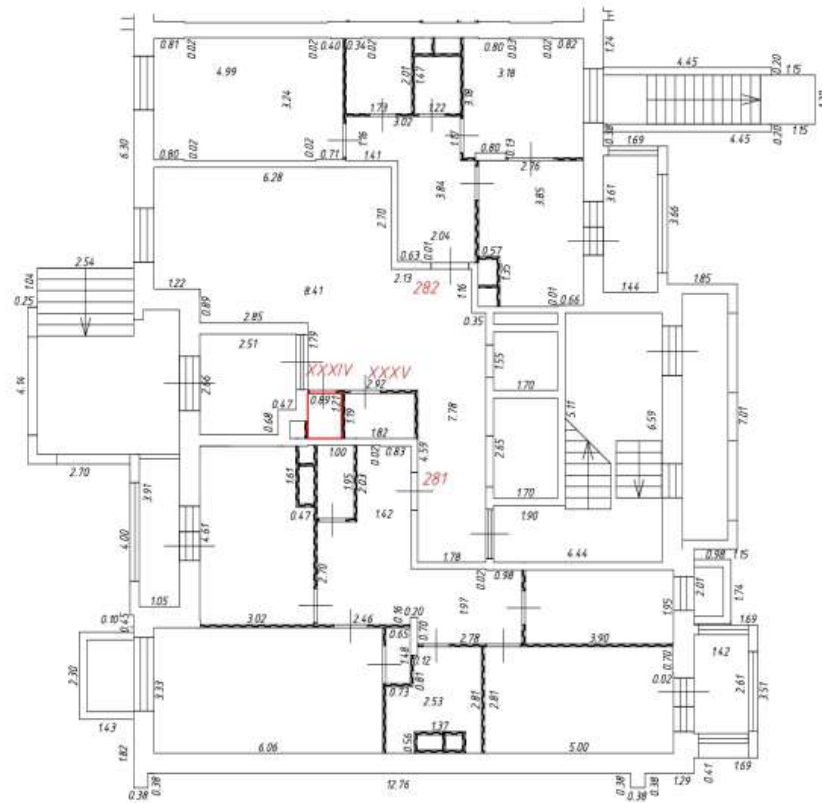
Условные обозначения:

- | | | | |
|-------------------------------------------------------------------------------------|-----------------------------------------------|---------------------------------------------------------------------------------------|------------------|
|  | - часть границы вновь образованного помещения |  | - лифтовая шахта |
| 1 | - номер помещения |  | - лоджия |
| 6.50 | - линейный размер |  | - лестница |
|  | - стена с дверью | | |
|  | - стена с окном и дверью | | |
|  | - перегородка | | |
|  | - стена с нишей | | |
|  | - конструкция транзитных коммуникаций | | |
|  | - балкон | | |

Масштаб: 1:200

Фрагмент плана этажа

1 этаж
7 подъезд



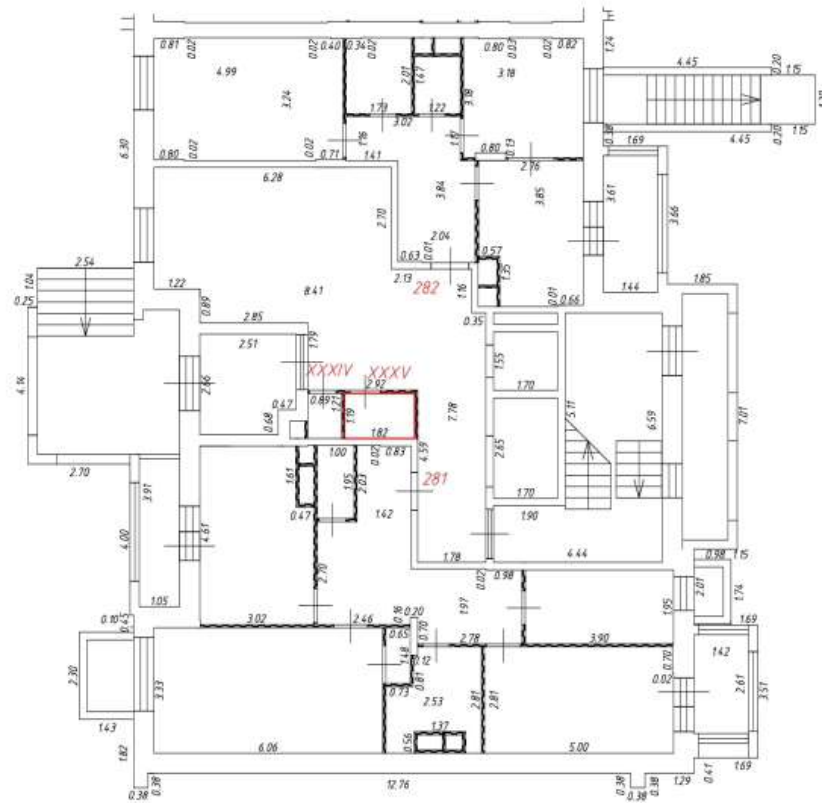
Условные обозначения:

- | | | | |
|-------------------------------------------------------------------------------------|-----------------------------------------------|---------------------------------------------------------------------------------------|------------------|
|  | - часть границы вновь образованного помещения |  | - лифтовая шахта |
|  | - номер помещения |  | - лоджия |
|  | - линейный размер |  | - лестница |
|  | - стена с дверью | | |
|  | - стена с окном и дверью | | |
|  | - перегородка | | |
|  | - стена с нишей | | |
|  | - конструкция транзитных коммуникаций | | |
|  | - балкон | | |

Масштаб: 1:200

Фрагмент плана этажа

1 этаж
7 подъезд



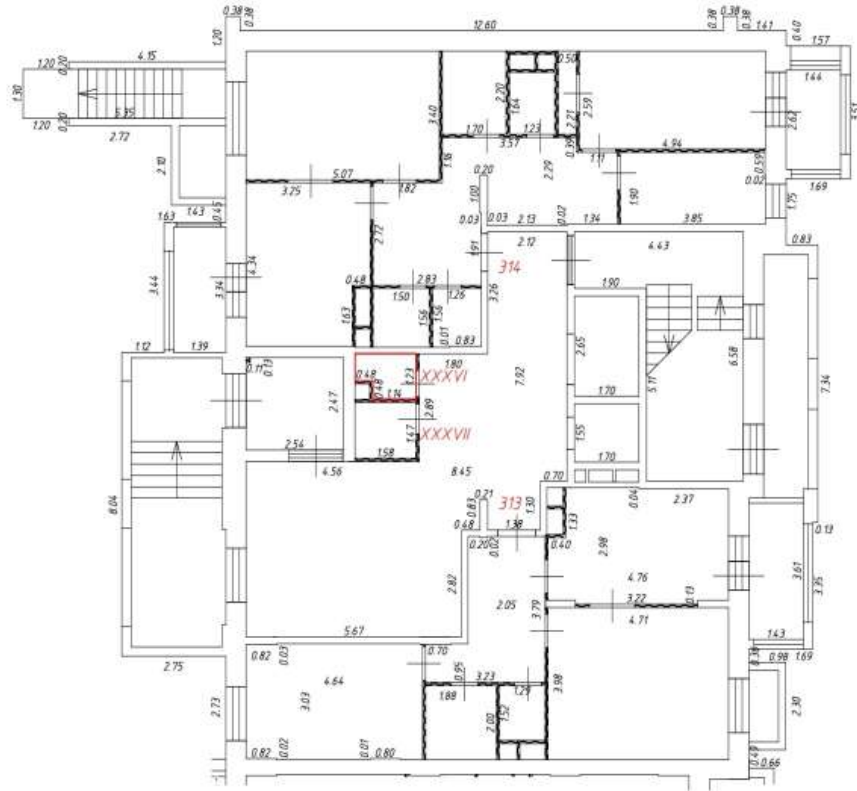
Условные обозначения:

-  — часть границы вновь образованного помещения
-  — номер помещения
-  6.50 — линейный размер
-  — стена с дверью
-  — стена с окном и дверью
-  — перегородка
-  — стена с нишей
-  — конструкция транзитных коммуникаций
-  — балкон
-  — лифтовая шахта
-  — лоджия
-  — лестница

Масштаб: 1:200

Фрагмент плана этажа

1 этаж
8 подъезд



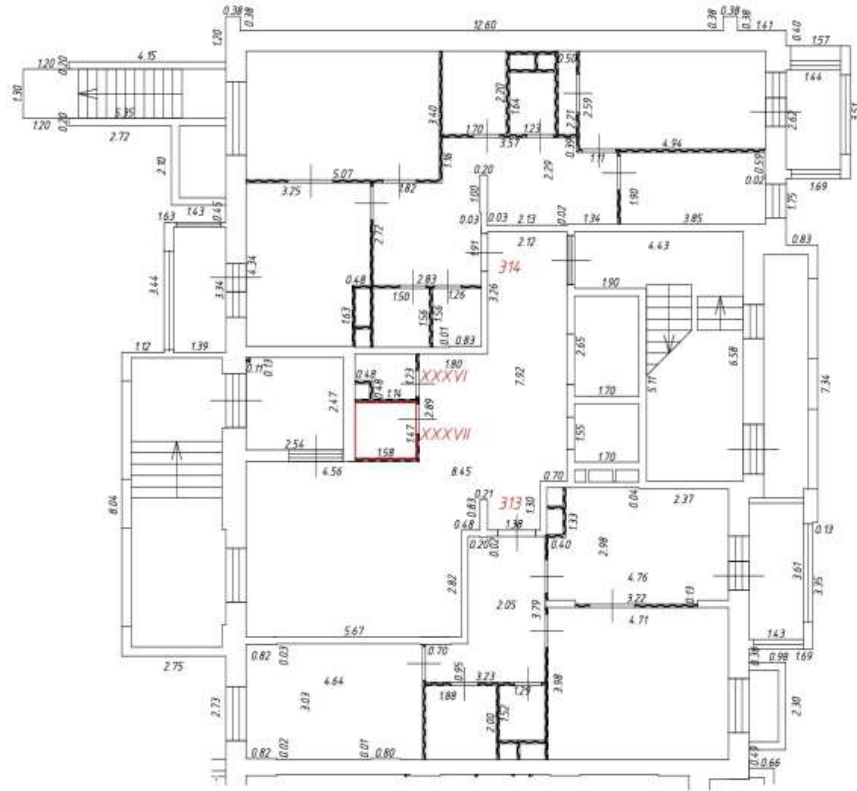
Условные обозначения:

- | | | | |
|-------------------------------------------------------------------------------------|-----------------------------------------------|---------------------------------------------------------------------------------------|------------------|
|  | - часть границы вновь образованного помещения |  | - лифтовая шахта |
|  | - номер помещения |  | - лоджия |
|  | - линейный размер |  | - лестница |
|  | - стена с дверью | | |
|  | - стена с окном и дверью | | |
|  | - перегородка | | |
|  | - стена с нишей | | |
|  | - конструкция транзитных коммуникаций | | |
|  | - балкон | | |

Масштаб: 1:200

Фрагмент плана этажа

1 этаж
8 подъезд



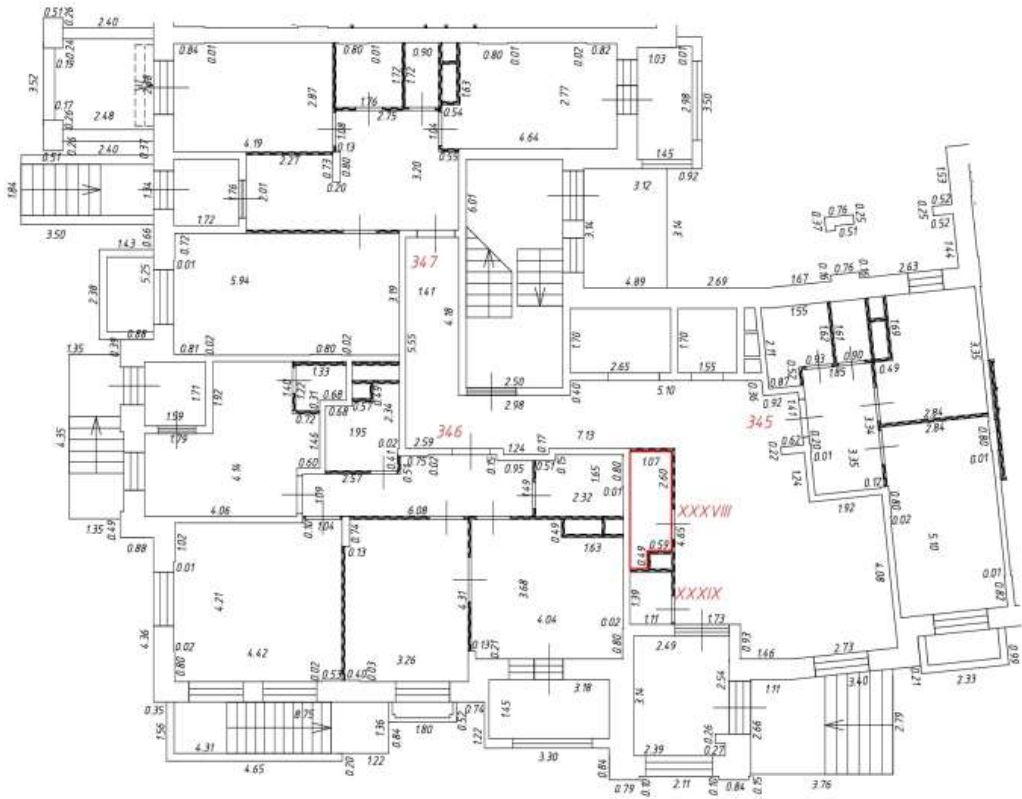
Условные обозначения:

- | | | | |
|-------------------------------------------------------------------------------------|-----------------------------------------------|---------------------------------------------------------------------------------------|------------------|
|  | - часть границы вновь образованного помещения |  | - лифтовая шахта |
|  | - номер помещения |  | - лоджия |
|  | - линейный размер |  | - лестница |
|  | - стена с дверью | | |
|  | - стена с окном и дверью | | |
|  | - перегородка | | |
|  | - стена с нишей | | |
|  | - конструкция транзитных коммуникаций | | |
|  | - балкон | | |

Масштаб: 1:200

Фрагмент плана этажа

1 этаж
9 подъезд



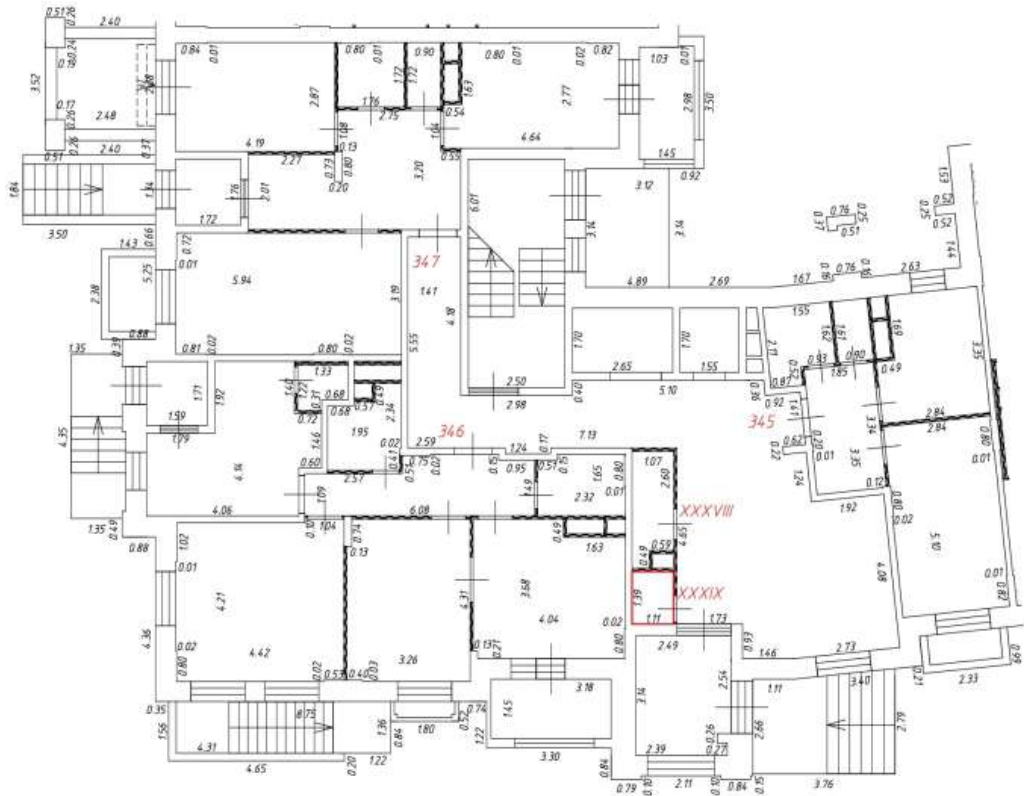
Условные обозначения:

-  - часть границы вновь образованного помещения
-  - номер помещения
-  6.50 - линейный размер
-  - стена с дверью
-  - стена с окном и дверью
-  - перегородка
-  - стена с нишей
-  - конструкция транзитных коммуникаций
-  - балкон
-  - лифтовая шахта
-  - лоджия
-  - лестница

Масштаб: 1:200

Фрагмент плана этажа

1 этаж
9 подъезд



Условные обозначения:

- | | | | |
|-------------------------------------------------------------------------------------|-----------------------------------------------|---------------------------------------------------------------------------------------|------------------|
|  | - часть границы вновь образованного помещения |  | - лифтовая шахта |
|  | - номер помещения |  | - лоджия |
|  | - линейный размер |  | - лестница |
|  | - стена с дверью | | |
|  | - стена с окном и дверью | | |
|  | - перегородка | | |
|  | - стена с нишей | | |
|  | - конструкция транзитных коммуникаций | | |
|  | - балкон | | |

Масштаб: 1:200

Фрагмент плана этажа

1 этаж
10 подъезд



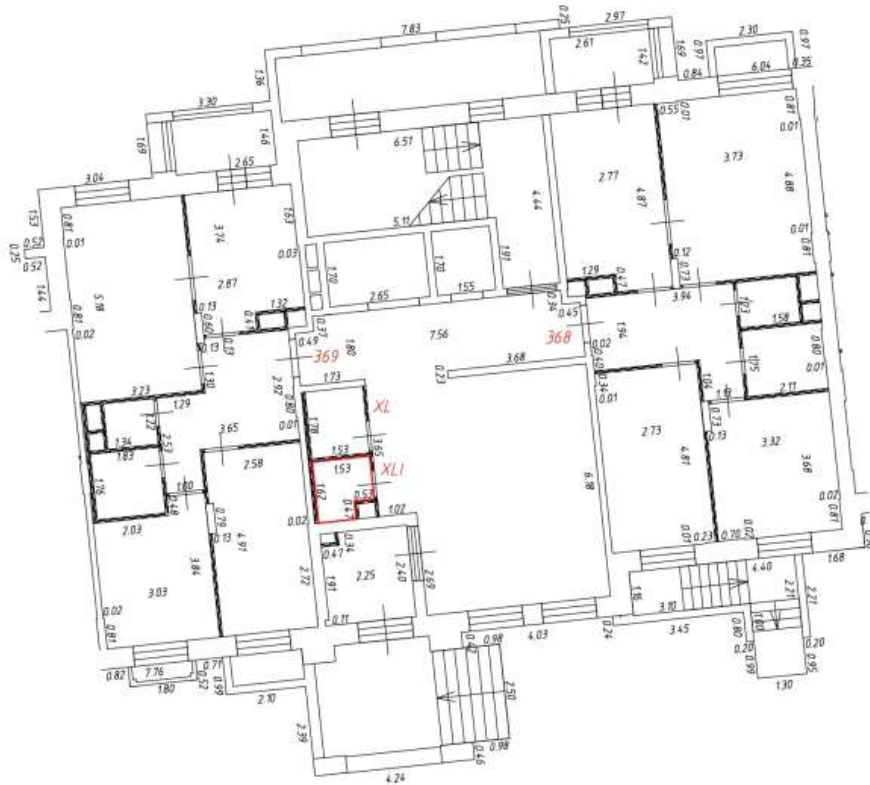
Условные обозначения:

- 
- часть границы вновь образованного помещения
- 1
- номер помещения
- 6.50
- линейный размер
- 
- стена с дверью
- 
- стена с окном и дверью
- 
- перегородка
- 
- стена с нишей
- 
- конструкция транзитных коммуникаций
- 
- балкон
- 
- лифтовая шахта
- 
- лоджия
- 
- лестница

Масштаб: 1:200

Фрагмент плана этажа

1 этаж
10 подъезд



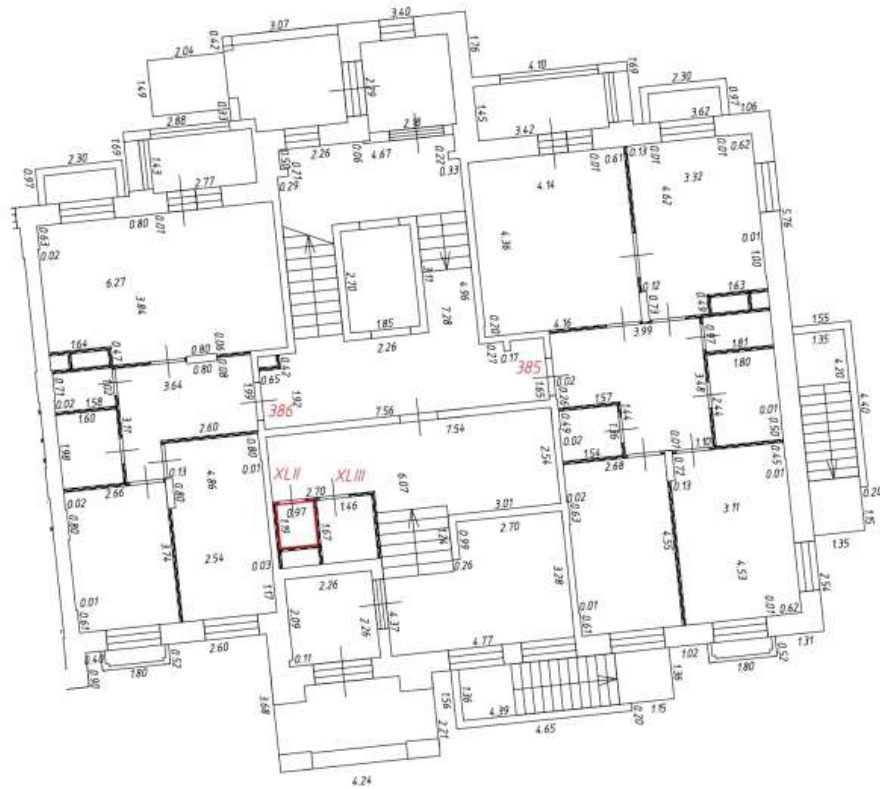
Условные обозначения:

-  - часть границы вновь образованного помещения
-  - номер помещения
-  - линейный размер
-  - стена с дверью
-  - стена с окном и дверью
-  - перегородка
-  - стена с прямым углом
-  - конструкция транзитных коммуникаций
-  - балкон
-  - лифтовая шахта
-  - лоджия
-  - лестница

Масштаб: 1:200

Фрагмент плана этажа

1 этаж
11 подъезд



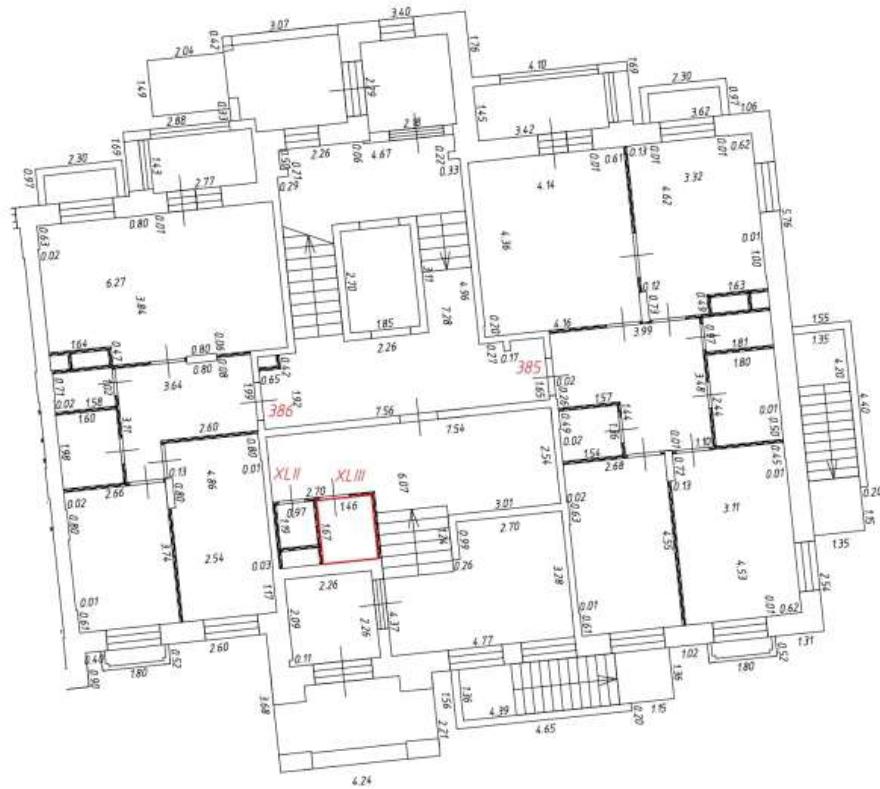
Условные обозначения:

-  - часть границы вновь образованного помещения
-  - номер помещения
-  6.50 - линейный размер
-  - стена с дверью
-  - стена с окном и дверью
-  - перегородка
-  - стена с нишей
-  - конструкция транзитных коммуникаций
-  - балкон
-  - лифтовая шахта
-  - лоджия
-  - лестница

Масштаб: 1:200

Фрагмент плана этажа

1 этаж
11 подъезд



Условные обозначения:

-  - часть границы вновь образованного помещения
-  - номер помещения
-  6.50 - линейный размер
-  - стена с дверью
-  - стена с окном и дверью
-  - перегородка
-  - стена с нишей
-  - конструкция транзитных коммуникаций
-  - балкон
-  - лифтовая шахта
-  - лоджия
-  - лестница

Масштаб: 1:200



Подвал

Условные обозначения:

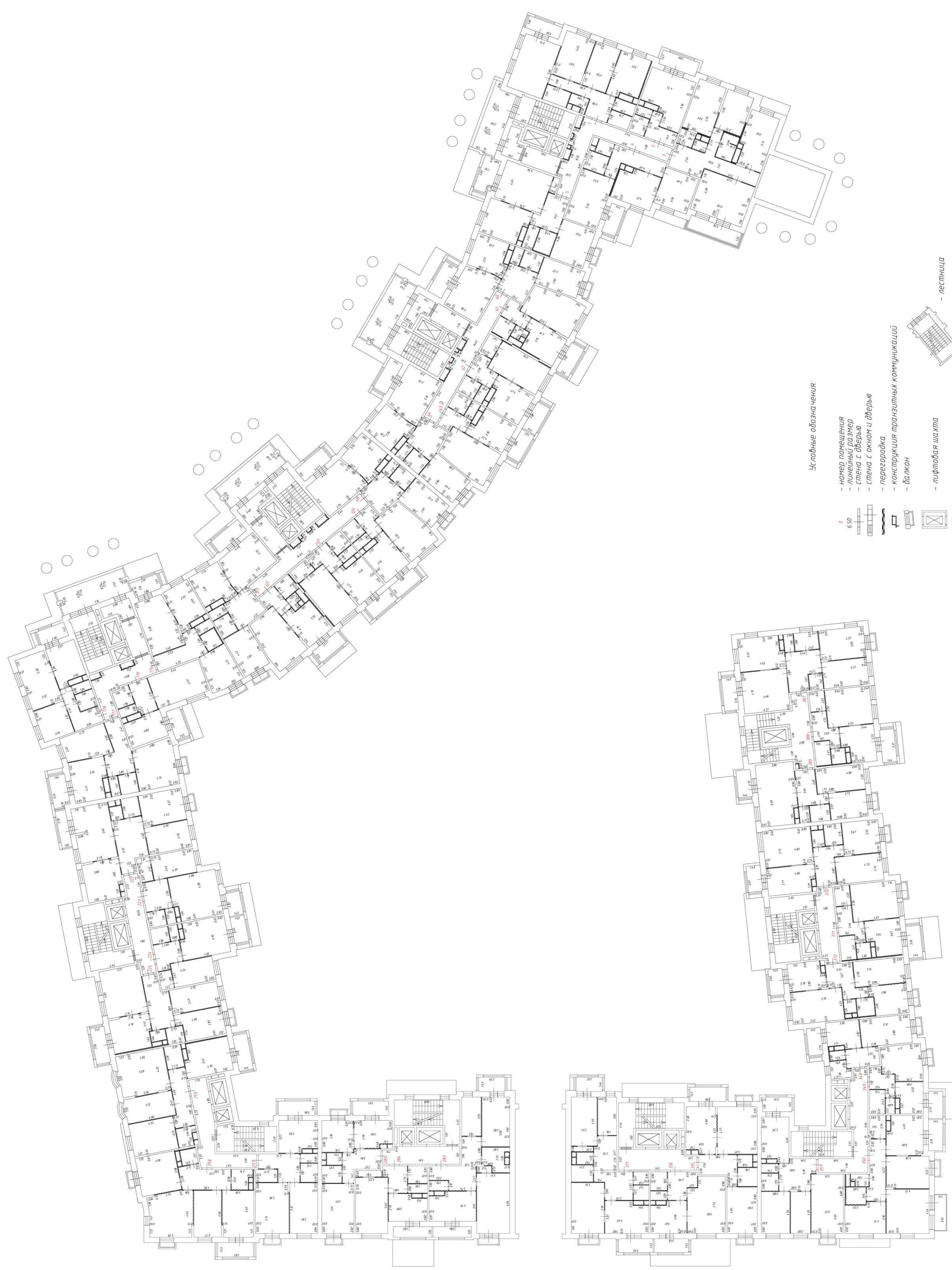
- номер помещения
- лицевой размер
- стена с дверью
- стена с окном и дверью
- перегородка
- конструкция транзитных коммуникаций
- лестница



1 этаж

Условные обозначения

- номер помещения
- плачный размер
- стена с окном и дверью
- перегородка
- стена с нишей
- конструкция транзитных коммуникаций
- балкон
- лоджия
- лифтовая шахта
- лестница
- терраса



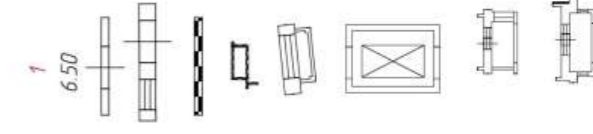
Условные обозначения

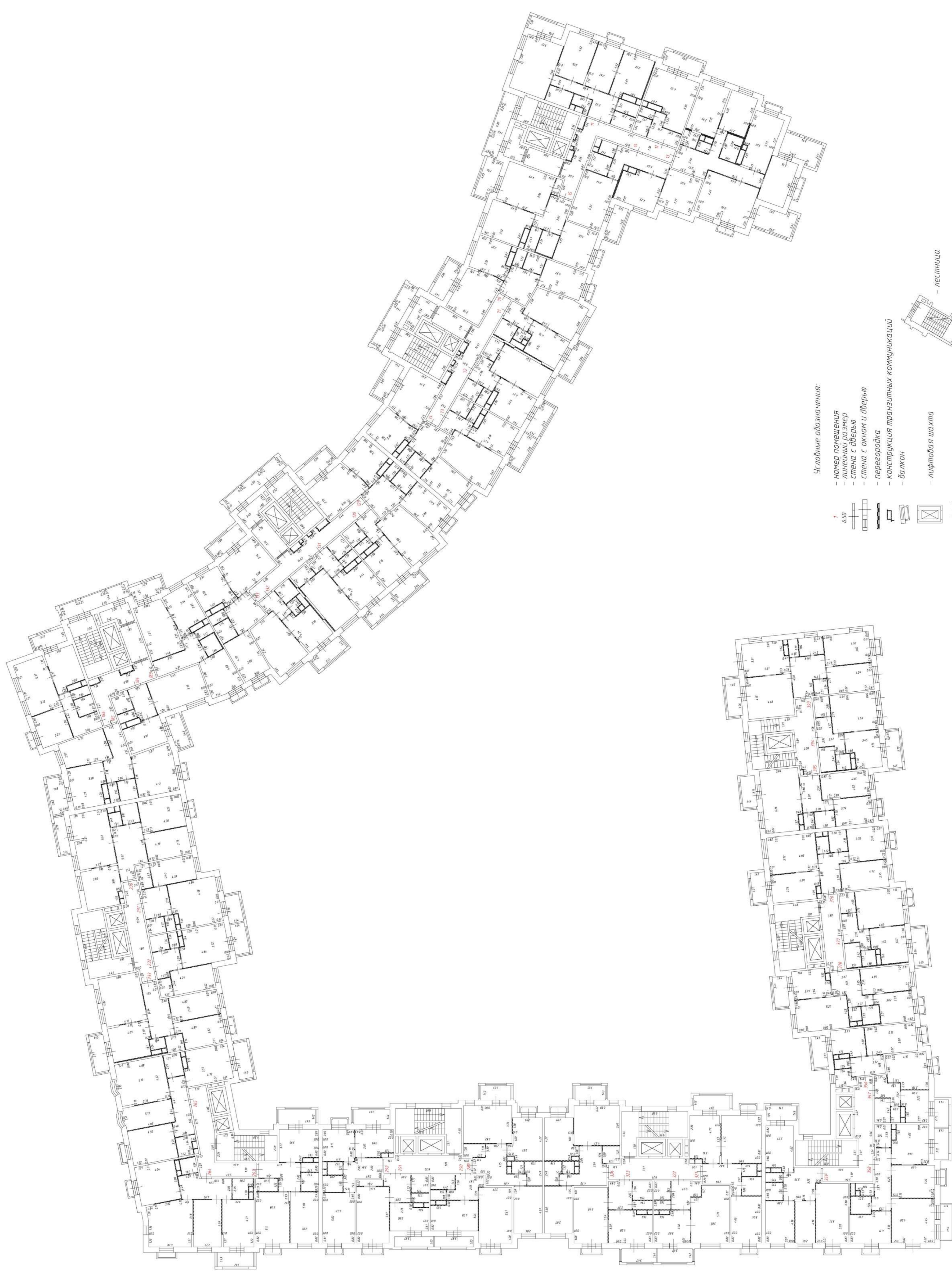
- номер помещения
- линейный размер
- стена с дверью
- стена с окном и дверью
- перегородка
- конструкция транзитных коммуникаций
- для окон
- лифтовая шахта
- лестница
- лоджия



Условные обозначения

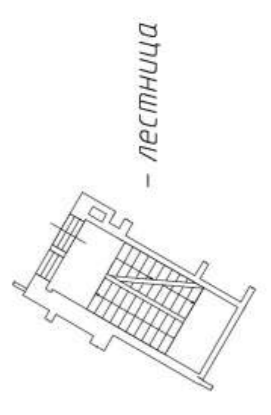
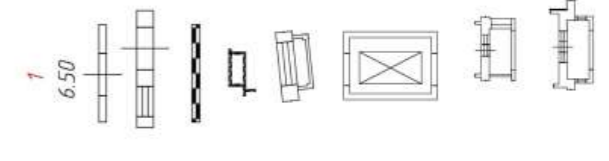
- номер помещения
- линейный размер
- стена с дверью
- стена с окном и дверью
- перегородка
- конструкция транзитных коммуникаций
- балкон
- лифтовая шахта
- лестница






Условные обозначения

- номер помещения
- линейный размер
- стена с дверью
- стена с окном и дверью
- перегородка
- конструкция транзитных коммуникаций
- балкон



- лестница

- лоджии



Условные обозначения

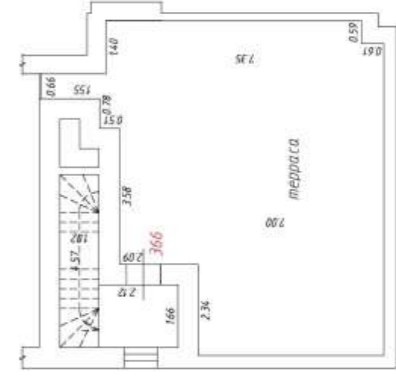
- номер помещения
- линейный размер
- стена с дверью
- стена с окном и дверью
- перегородка
- конструкция транзитных коммуникаций
- балкон
- лифтовая шахта
- лестница
- лоджии



Условные обозначения

- номер помещения
- линиями разъем
- стена с окном и дверью
- перегородка
- конструкция транзитных коммуникаций
- балконы
- лифтовая шахта
- лоджии
- терраса
- лестница

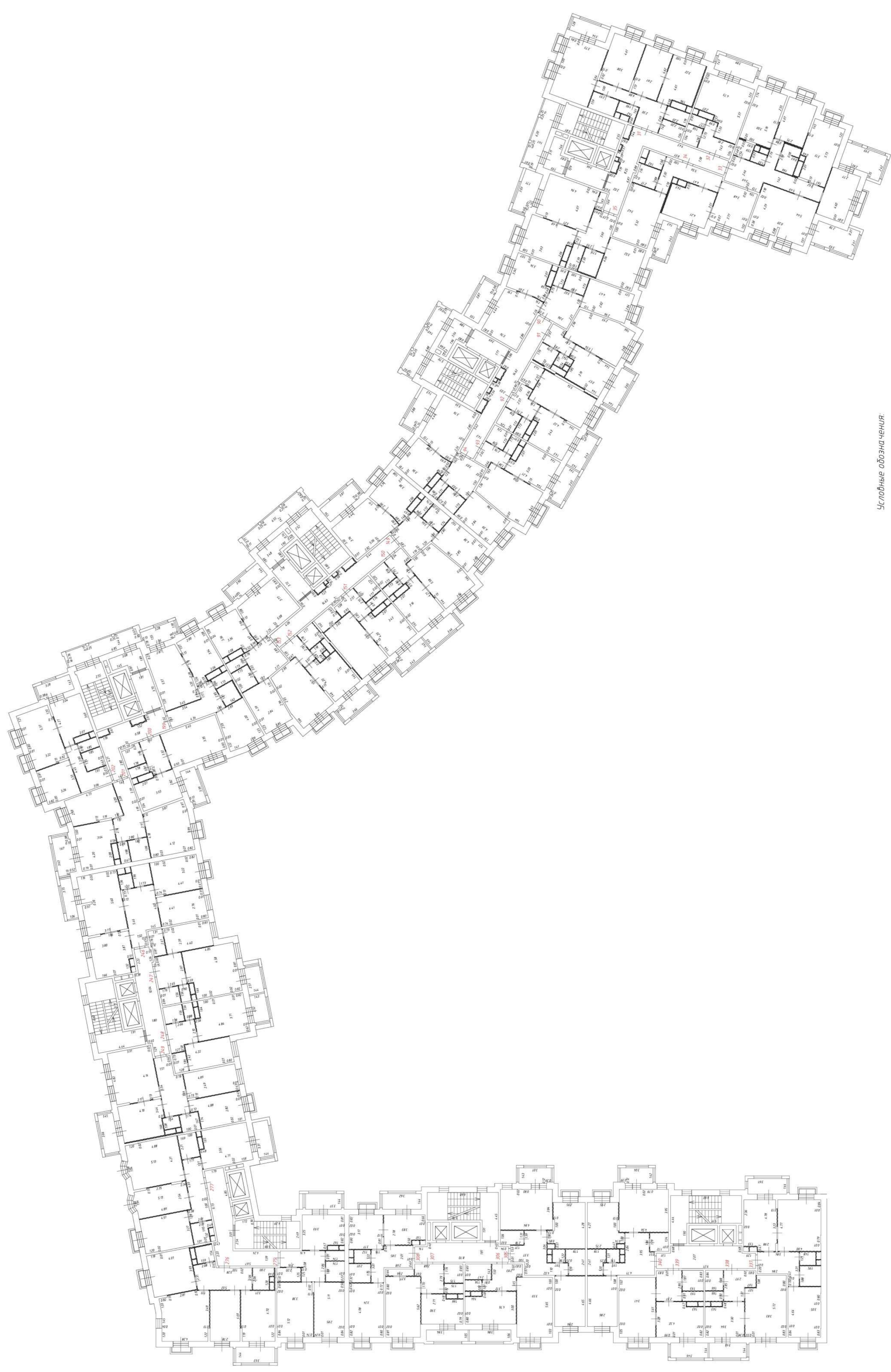
1:630





Условные обозначения

- 1 — номер помещения
- 6.50 — линейный размер
- стена с дверью
- стена с окном и дверью
- перегородка
- конструкция транзитных коммуникаций
- балкон
- лифтовая шахта
- лестница
- лоджия
- терраса



Условные обозначения

- 1 — номер помещения
- 6,50 — ленточный размер
- стена с обшивкой
- перегородка
- конструкция транзитных коммуникаций
- балкон
- лифтовая шахта
- лестница
- лоджия












Условные обозначения

- 1
- 6.50
- номер помещения
- линейный размер
- стена с окном и дверью
- перегородка
- конструкция транзитных коммуникаций
- балкон
- лифтовая шахта
- лоджии
- терраса
- лестница



Условные обозначения

-  - номер помещения
-  - линейный размер
-  - стена с окном и дверью
-  - перегородка
-  - конструкция транзитных коммуникаций
-  - балкон
-  - лифтовая шахта
-  - лестница
-  - терраса



Условные обозначения:

-  - номер помещения
-  - линейный размер
-  - стена с дверью
-  - стена с окном и дверью
-  - перегородка
-  - конструкция транзитных коммуникаций
-  - балкон
-  - лифтовая шахта
-  - лестница
-  - лоджии
-  - терраса
-  - лестница



МИНИСТЕРСТВО СТРОИТЕЛЬНОГО КОМПЛЕКСА МОСКОВСКОЙ ОБЛАСТИ

Кому: ООО «Ивастрой»

наименование застройщика (фамилия, имя,
отчество – для граждан, полное наименование
организации – для юридических лиц)

141400, Московская область, г. Химки, квартал
Международный, ул. Покровская, строение 1,
пом. 301, ком. №12, am-ageev@mail.ru
почтовый индекс и адрес, адрес электронной почты

РАЗРЕШЕНИЕ на строительство

Дата **10.08.2017**

№ **RU50-55-8808-2017**

Министерство строительного комплекса Московской области

(наименование уполномоченного федерального органа исполнительной власти или органа исполнительной власти субъекта Российской Федерации, или органа

местного самоуправления, осуществляющих выдачу разрешения на строительство. Государственная корпорация по атомной энергии «Росатом»)

в соответствии со статьей 51 Градостроительного кодекса Российской Федерации разрешает:

1	Строительство объекта капитального строительства	V
	Реконструкцию объекта капитального строительства	
	Работы по сохранению объекта культурного наследия, затрагивающие конструктивные и другие характеристики надежности и безопасности такого объекта	
	Строительство линейного объекта (объекта капитального строительства, входящего в состав линейного объекта)	
	Реконструкцию линейного объекта (объекта капитального строительства, входящего в состав линейного объекта)	
2	Наименование объекта капитального строительства (этапа) в соответствии с проектной документацией	«Жилой комплекс по адресу: Московская область, Одинцовский район, с. Лайково. Жилой дом № 70»
	Наименование организации, выдавшей положительное заключение экспертизы проектной документации, и в случаях, предусмотренных законодательством Российской Федерации, реквизиты приказа об утверждении положительного заключения государственной экологической экспертизы	ООО «Экспертстройинжиниринг»

	Регистрационный номер и дата выдачи положительного заключения экспертизы проектной документации и в случаях, предусмотренных законодательством Российской Федерации, реквизиты приказа об утверждении положительного заключения государственной экологической экспертизы	№ 50-2-1-3-0198-17 от 13.07.2017	
3	Кадастровый номер земельного участка (земельных участков), в пределах которого (которых) расположен или планируется расположение объекта капитального строительства	50:20:0040306:289	
	Номер кадастрового квартала (кадастровых кварталов), в пределах которого (которых) расположен или планируется расположение объекта капитального строительства	50:20:0040306	
	Кадастровый номер реконструируемого объекта капитального строительства	-	
3.1	Сведения о градостроительном плане земельного участка	№ RU50511309-MSK005137 утверждён распоряжением Министерства строительного комплекса Московской области от 19.10.2016 № Г19/3500	
3.2	Сведения о проекте планировки и проекте межевания территории	Проект планировки территории и проект межевания территории утверждены распоряжением Министерства строительного комплекса Московской области от 26.09.2016 № П19/3092 «Об утверждении проекта планировки территории и проекта межевания территории по адресу: Московская область, Одинцовский район, с.п. Горское, вблизи с. Лайково»	
3.3	Сведения о проектной документации объекта капитального строительства, планируемого к строительству, реконструкции, проведению работ сохранения объекта культурного наследия, при которых затрагиваются конструктивные и другие характеристики надежности и безопасности объекта	ООО «Урбан-Проектирование», ООО «Экология Комплексных проектов»	
4	Краткие проектные характеристики для строительства, реконструкции объекта капитального строительства, объекта культурного наследия, если при проведении работ по сохранению объекта культурного наследия затрагиваются конструктивные и другие характеристики надежности и безопасности такого объекта:		
	Наименование объекта капитального строительства, входящего в состав имущественного комплекса, в соответствии с проектной документацией:		
		-	
	Общая площадь (кв. м):	36 695,40	Площадь участка (кв. м): 187 040,00

Объем (куб. м):	132 747,70	в том числе подземной части (куб. м):	12 706,50
Количество этажей (шт.):	5-7-10-13	Высота (м):	-
Количество подземных этажей (шт.):	1	Вместимость (чел.):	-
Площадь застройки (кв. м):	4 662,90		
Иные показатели:	<p>Количество секций - 11; Площадь балконов, лоджий, террас - 3 121,40 кв.м.; Жилая площадь квартир - 11 406,30 кв.м.; Общая площадь квартир - 23 218,50 кв.м.; Площадь квартир - 21 949,20 кв.м.; Количество квартир - 395, в т.ч.: 1-комнатных - 140, 2-комнатных - 172, 3-комнатных - 73, 4-комнатных - 10; Общая площадь кладовых - 407,90 кв.м.; Количество кладовых - 119; Общая площадь помещений общего пользования - 7 220,70 кв.м.; Общая площадь технических помещений - 677,70 кв.м.; Общая площадь помещений под аренду или продажу - 445,80 кв.м.; Площадь застройки трансформаторной подстанции - 23,10 кв.м.</p>		
5	Адрес (местоположение) объекта:	Московская область, Одинцовский район, с. Лайково	
6	Краткие проектные характеристики линейного объекта: -		
	Категория: (класс)	-	
	Протяженность:	-	
	Мощность (пропускная способность, грузооборот, интенсивность движения):	-	
	Тип (КЛ, ВЛ, КВЛ), уровень напряжения линий электропередачи	-	
	Перечень конструктивных элементов, оказывающих влияние на безопасность:	-	
	Иные показатели :	-	

Срок действия настоящего разрешения – до **10.12.2019** в соответствии с **658-2016-70-ПОС**

**Первый заместитель
министра строительного
комплекса Московской
области**

(должность уполномоченного
лица органа, осуществляющего
выдачу разрешения на строительство)
10.08.2017



**ДОКУМЕНТ ПОДПИСАН
ЭЛЕКТРОННОЙ ПОДПИСЬЮ**

Сертификат:
331040142612044546969829479907315375433
Владелец: Федотова Инна Аркадьевна
Действителен: с 23.05.2017 по 23.08.2018

И.А. Федотова
(расшифровка подписи)



**ДУБЛИКАТ ДОКУМЕНТА
ПОДПИСАН
ЭЛЕКТРОННОЙ ПОДПИСЬЮ**

Сертификат: 67859585866120136448333532540286489384
Владелец: Федотова Инна Аркадьевна
Действителен: с 09.02.2018 по 09.05.2019

На основании заявления ФОНД «СПЕЦИАЛЬНЫЕ ПРОЕКТЫ ФОНДА ЗАЩИТЫ ПРАВ ГРАЖДАН – УЧАСТНИКОВ ДОЛЕВОГО СТРОИТЕЛЬСТВА» от 29.05.2019 № P001-2360362388-24760286 о внесении изменений в разрешение на строительство № RU50-55-8808-2017 от 10.08.2017 выданного Министерством строительного комплекса Московской области (далее – разрешение на строительство) внести в разрешение на строительство следующее(-ие) изменение(-я):

- в связи с приобретением физическим или юридическим лицом прав на земельный участок, в отношении, которого прежнему правообладателю земельного участка выдано разрешение на строительство внести в разрешение на строительство следующее изменение(-я):

На титульном листе разрешения на строительство поле «наименование застройщика (фамилия, имя, отчество – для граждан, полное наименование организации – для юридических лиц), почтовый индекс и адрес, адрес электронной почты» изложить в следующей редакции: Фонд «Специальные проекты Фонда защиты прав граждан – участников долевого строительства»

125009, г. Москва, ул. Воздвиженка, д. 10, пом. XI, ком. 179

**Министр жилищной
политики Московской
области**

(должность уполномоченного
лица органа, осуществляющего
выдачу разрешения на строительство)
05.06.2019



ДОКУМЕНТ ПОДПИСАН
ЭЛЕКТРОННОЙ ПОДПИСЬЮ

Сертификат:
406812724791273825709798678100557722955
Владелец: Федотова Инна Аркадьевна
Действителен: с 13.11.2018 по 13.02.2020

И.А. Федотова
(расшифровка подписи)

На основании заявления ФОНД «СПЕЦИАЛЬНЫЕ ПРОЕКТЫ ФОНДА ЗАЩИТЫ ПРАВ ГРАЖДАН – УЧАСТНИКОВ ДОЛЕВОГО СТРОИТЕЛЬСТВА» от 20.11.2019 № P001-2360362388-31045380 о внесении изменений в разрешение на строительство № RU50-55-8808-2017 от 10.08.2017 выданного Министерством строительного комплекса Московской области (далее – разрешение на строительство) внести в разрешение на строительство следующее(-ие) изменение(-я):

- в связи с продлением срока действия разрешения на строительство внести следующее изменение(-я):

Действие настоящего разрешения на строительство продлено до 31.12.2020

**Первый заместитель
министра жилищной
политики Московской
области**

(должность уполномоченного
лица органа, осуществляющего
выдачу разрешения на строительство)
28.11.2019



Л.В. Ращепкина
(расшифровка подписи)

На основании заявления ПУБЛИЧНО-ПРАВОВАЯ КОМПАНИЯ "ФОНД ЗАЩИТЫ ПРАВ ГРАЖДАН - УЧАСТНИКОВ ДОЛЕВОГО СТРОИТЕЛЬСТВА" от 08.09.2020 № P001-9918319777-38208924 о внесении изменений в разрешение на строительство № RU50-55-8808-2017 от 10.08.2017 выданного Министерством строительного комплекса Московской области (далее – разрешение на строительство) внести в разрешение на строительство следующее(-ие) изменение(-я):

графу "Площадь участка (кв.м)" пункта 4 "Краткие проектные характеристики для строительства, реконструкции объекта капитального строительства, объекта культурного наследия, если при проведении работ по сохранению объекта культурного наследия затрагиваются конструктивные и другие характеристики надежности и безопасности такого объекта: наименование объекта капитального строительства, входящего в состав имущественного комплекса, в соответствии с проектной документацией:" таблицы разрешения на строительство изложить в следующей редакции: 58353,00

Пункт 3 таблицы разрешения на строительство изложить в следующей редакции:

3	Кадастровый номер земельного участка (земельных участков), в пределах которого (которых) расположен или планируется расположение объекта капитального строительства	50:20:0040306:348
	Номер кадастрового квартала (кадастровых кварталов), в пределах которого (которых) расположен или планируется расположение объекта капитального строительства	50:20:0040306
	Кадастровый номер реконструируемого - объекта капитального строительства	-

**Первый заместитель
министра жилищной
политики Московской
области**

(должность уполномоченного
лица органа, осуществляющего
выдачу разрешения на строительство)
15.09.2020



Л.В. Ращепкина
(расшифровка подписи)

На основании заявления ПУБЛИЧНО-ПРАВОВАЯ КОМПАНИЯ "ФОНД ЗАЩИТЫ ПРАВ ГРАЖДАН - УЧАСТНИКОВ ДОЛЕВОГО СТРОИТЕЛЬСТВА" от 08.09.2020 № P001-9918319777-38209669 о внесении изменений в разрешение на строительство № RU50-55-8808-2017 от 10.08.2017 выданного Министерством строительного комплекса Московской области (далее – разрешение на строительство) внести в разрешение на строительство следующее(-ие) изменение(-я):

- в связи с приобретением физическим или юридическим лицом прав на земельный участок, в отношении, которого прежнему правообладателю земельного участка выдано разрешение на строительство внести в разрешение на строительство следующее изменение(-я):

На титульном листе разрешения на строительство поле «наименование застройщика (фамилия, имя, отчество – для граждан, полное наименование организации – для юридических лиц), почтовый индекс и адрес, адрес электронной почты» изложить в следующей редакции: ПУБЛИЧНО-ПРАВОВАЯ КОМПАНИЯ "ФОНД ЗАЩИТЫ ПРАВ ГРАЖДАН - УЧАСТНИКОВ ДОЛЕВОГО СТРОИТЕЛЬСТВА", 125009, г. Москва, ул. Воздвиженка, д. 10, Пом/ком XI/18

**Первый заместитель
министра жилищной
политики Московской
области**

(должность уполномоченного
лица органа, осуществляющего
выдачу разрешения на строительство)
15.09.2020



Л.В. Ращепкина
(расшифровка подписи)

На основании заявления ПУБЛИЧНО-ПРАВОВАЯ КОМПАНИЯ "ФОНД ЗАЩИТЫ ПРАВ ГРАЖДАН - УЧАСТНИКОВ ДОЛЕВОГО СТРОИТЕЛЬСТВА" от 01.12.2021 № P001-9918319777-52612276 о внесении изменений в разрешение на строительство от 10.08.2017 № RU50-55-8808-2017, выданного Министерством строительного комплекса Московской области (далее – разрешение на строительство) внести в разрешение на строительство следующее(-ие) изменение(-я):

- в связи с продлением срока действия разрешения на строительство внести следующее изменение(-я):

Действие настоящего разрешения продлено до 15.03.2022.

Первый заместитель
министра жилищной
политики Московской
области

(должность уполномоченного лица
органа, осуществляющего выдачу
разрешения на строительство)

07.12.2021



(электронная подпись)

Ращепкина Людмила
Владимировна

(расшифровка подписи)

На основании заявления ПУБЛИЧНО-ПРАВОВАЯ КОМПАНИЯ "ФОНД РАЗВИТИЯ ТЕРРИТОРИЙ" от 01.03.2022 № P001-9918319777-57014493 о внесении изменений в разрешение на строительство от 10.08.2017 № RU50-55-8808-2017, выданного Министерством строительного комплекса Московской области (далее – разрешение на строительство) внести в разрешение на строительство следующее(-ие) изменение(-я):

- в связи с продлением срока действия разрешения на строительство внести следующее изменение(-я):

Действие настоящего разрешения продлено до 15.12.2022.

Первый заместитель
министра жилищной
политики Московской
области

(должность уполномоченного лица
органа, осуществляющего выдачу
разрешения на строительство)

04.03.2022



(электронная подпись)

Ращепкина Людмила
Владимировна

(расшифровка подписи)

На основании заявления ПУБЛИЧНО-ПРАВОВАЯ КОМПАНИЯ "ФОНД РАЗВИТИЯ ТЕРРИТОРИЙ" от 12.12.2022 № P001-7684298907-66954585 о внесении изменений в разрешение на строительство от 10.08.2017 № RU50-55-8808-2017, выданного Министерством строительного комплекса Московской области (далее – разрешение на строительство) внести в разрешение на строительство следующее(-ие) изменение(-я):

- в связи с продлением срока действия разрешения на строительство внести следующее изменение(-я):

Действие настоящего разрешения продлено до 15.06.2023.

Первый заместитель
министра жилищной
политики Московской
области

(должность уполномоченного лица
органа, осуществляющего выдачу
разрешения на строительство)

14.12.2022



(электронная подпись)

Ращепкина Людмила
Владимировна

(расшифровка подписи)

На основании заявления ПУБЛИЧНО-ПРАВОВАЯ КОМПАНИЯ "ФОНД РАЗВИТИЯ ТЕРРИТОРИЙ" от 16.05.2023 № P001-9918319777-71698482 о внесении изменений в разрешение на строительство от 10.08.2017 № RU50-55-8808-2017, выданного Министерством строительного комплекса московской области (далее - разрешение на строительство) внести в разрешение на строительство следующее(-ие) изменение(-я):

Раздел 1. Реквизиты разрешения на строительство	
1.1. Дата разрешения на строительство:	10.08.2017
1.2. Номер разрешения на строительство:	RU50-55-8808-2017
1.3. Наименование органа (организации):	Министерство строительного комплекса Московской области
1.4. Срок действия настоящего разрешения:	15.06.2023
1.5. Дата внесения изменений или исправлений:	22.05.2023
Раздел 6. Информация о результатах экспертизы проектной документации и государственной экологической экспертизы	
6.1. Сведения об экспертизе проектной документации	
6.1.1.1. Дата утверждения:	13.07.2017
6.1.1.2. Номер:	50-2-1-3-0198-17
6.1.1.3. Наименование органа или организации, выдавшей положительное заключение экспертизы проектной документации:	ООО «Экспертстройинжиниринг»
6.1.2.1. Дата утверждения:	26.03.2020
6.1.2.2. Номер:	50-1-1-3-0540-20
6.1.2.3. Наименование органа или организации, выдавшей положительное заключение экспертизы проектной документации:	Государственное автономное учреждение Московской области «Московская областная государственная экспертиза»
6.2. Сведения о государственной экологической экспертизе	
6.2.1.1. Дата утверждения:	-
6.2.1.2. Номер:	-
6.2.1.3. Наименование органа, утвердившего положительное заключение государственной экологической экспертизы:	-
6.3. Подтверждение соответствия вносимых в проектную документацию изменений требованиям, указанным в части 3.8 статьи 49 Градостроительного кодекса Российской Федерации	
6.3.1. Дата:	14.04.2022
6.3.2. Номер:	б/№
6.3.3. Сведения о лице, утвердившем указанное подтверждение:	Корелов Г.А.

6.3.1. Дата:	18.04.2023
6.3.2. Номер:	б/№
6.3.3. Сведения о лице, утвердившем указанное подтверждение:	Землянухин С.В.
6.3.1. Дата:	05.05.2023
6.3.2. Номер:	б/№
6.3.3. Сведения о лице, утвердившем указанное подтверждение:	Землянухин С.В.
6.3.1. Дата:	10.05.2023
6.3.2. Номер:	б/№
6.3.3. Сведения о лице, утвердившем указанное подтверждение:	Землянухин С.В.
6.4. Подтверждение соответствия вносимых в проектную документацию изменений требованиям, указанным в части 3.9 статьи 49 Градостроительного кодекса Российской Федерации	
6.4.1. Дата:	-
6.4.2. Номер:	-
6.4.3. Наименование органа исполнительной власти или организации, проводившей оценку соответствия:	-
Раздел 7. Проектные характеристики объекта капитального строительства	
7. Наименование объекта капитального строительства, предусмотренного проектной документацией:	І ЭТАП - «ЖИЛОЙ КОМПЛЕКС ПО АДРЕСУ: МОСКОВСКАЯ ОБЛАСТЬ, ОДИНЦОВСКИЙ МУНИЦИПАЛЬНЫЙ РАЙОН, С.П. ГОРСКОЕ, ВБЛИЗИ С. ЛАЙКОВО. ЖИЛОЙ ДОМ № 70. ЗАВЕРШЕНИЕ СТРОИТЕЛЬСТВА»
7.1. Вид объекта капитального строительства:	Здание
7.2. Назначение объекта:	Многоквартирный дом
7.3. Кадастровый номер реконструируемого объекта капитального строительства:	-
7.4. Площадь застройки (кв. м):	4662,9
7.4.1. Площадь застройки части объекта капитального строительства (кв. м):	4662,9
7.5. Площадь (кв. м):	36695,4
7.5.1. Площадь части объекта капитального строительства (кв. м):	36695,4
7.6. Площадь нежилых помещений (кв. м):	-
7.7. Площадь жилых помещений (кв. м):	21949,20
7.8. Количество помещений (штук):	-
7.9. Количество нежилых помещений (штук):	-

7.10. Количество жилых помещений (штук):	395
7.11. в том числе квартир (штук):	395
7.12. Количество машино-мест (штук):	-
7.13. Количество этажей:	5-7-10-13
7.14. в том числе, количество подземных этажей:	1
7.15. Вместимость (человек):	-
7.16. Высота (м):	-
7.17. Другие показатели:	<p>Количество секций - 11; Общая площадь квартир - 23 218,50 кв.м.; Количество квартир - 395 шт., в т.ч.: 1-комнатных - 140 шт., 2-комнатных - 172 шт., 3-комнатных - 73 шт., 4-комнатных - 10 шт., Общая площадь кладовых - 407,90 кв.м.; Количество кладовых - 119; Общая площадь помещений общего пользования - 7220,70 кв.м.; Общая площадь технических помещений - 677,70 кв.м.; Общая площадь помещений под аренду или продажу - 445,80 кв.м.; Общий строительный объем - 132747,70 куб. м, в том числе: надземной части - 120041,2 куб. м, подземной части - 12706,5 куб. м, II ЭТАП - реализация системы технологического обеспечения региональной общественной безопасности и оперативного управления «Безопасный регион» и сетям связи общего пользования в соответствии с техническими условиями от 21.10.2019 № 191021-659. По результатам выполнения работ 2-го этапа проинформировать Министерство жилищной политики Московской области с приложением подтверждающих документов.</p>

<p>Первый заместитель министра жилищной политики Московской области</p>	<p> ДОКУМЕНТ ПОДПИСАН ЭЛЕКТРОННОЙ ПОДПИСЬЮ</p> <p>Сертификат 00F71BF825F8BEC5A3F371F992D2E98C68 Владелец Синельников Иван Александрович Действителен с 21.02.2023 по 16.05.2024</p>	<p>Синельников Иван Александрович</p>
<p>(должность уполномоченного лица органа (организации), осуществляющего выдачу разрешения на строительство)</p>	<p>(электронная подпись)</p>	<p>(расшифровка подписи)</p>

Лист №	1	Всего листов:	2
--------	---	---------------	---

ВЫПИСКА
из государственного адресного реестра об адресе
объекта адресации

22.11.2022	№ FV-221122-886829

Здание/сооружение
(вид объекта адресации)

1. Сведения об адресе объекта адресации:

1.1	Уникальный регистрационный номер адреса объекта адресации в государственном адресном реестре	332с6аеа-f8da-47b7-8f85-8e6b410e1163	
1.2	Дата последнего обновления записи в государственном адресном реестре	30.10.2022	
1.3	Характер сведений государственного адресного реестра (статус записи об объекте)	Актуальная запись	
1.4	Адрес объекта адресации:		
	Страна	Российская Федерация	
	Субъект Российской Федерации	Московская область <small>(наименование)</small>	
	Федеральная территория	<small>(наименование)</small>	
	Муниципальный район	<small>(наименование)</small>	
	Муниципальный округ	<small>(наименование)</small>	
	Городской округ	Одинцовский <small>(наименование)</small>	
	Внутригородская территория города федерального значения	<small>(наименование)</small>	
	Городское поселение	<small>(наименование)</small>	
	Сельское поселение	<small>(наименование)</small>	
Внутригородской район городского округа	<small>(наименование)</small>		
Населенный пункт	Село <small>(вид)</small>	Лайково <small>(наименование)</small>	
Элемент планировочной структуры	Микрорайон <small>(вид)</small>	Город-событие <small>(наименование)</small>	

Лист №	2	Всего листов:	2
	Элемент улично-дорожной сети		
		(вид)	(наименование)
	Земельный участок		(номер)
	Здание	Дом	70
		(тип)	(номер)
		(тип)	(номер)
	Помещение в пределах здания (сооружения)	(тип)	(номер)
		(тип)	(номер)
Помещение в пределах квартиры	(тип)	(номер)	
	(тип)	(номер)	
Машино-место		(номер)	
		(номер)	
1.5	Запись в государственном адресном реестре сделана на основании		
	Решение	04.10.2022	
	(тип документа основания)	(дата документа основания)	
	Решение о присвоении (аннулировании) адреса	3182	
	(наименование документа основания)	(номер документа основания)	
	Дата внесения записи в государственный адресный реестр	30.10.2022	
1.6	Дополнительные сведения:		
	Кадастровый номер объекта недвижимости		
	Почтовый индекс	143033	
	Код ОКТМО	46755000489	
	Иные сведения		

2. Предыдущие (измененные, аннулированные) сведения об адресе объекта адресации:

Количество предыдущих записей государственного адресного реестра по адресу объекта адресации	0
	(количество)

3. Сведения об органе, изготовившем выписку из государственного адресного реестра

3.1	Наименование территориального органа Федеральной налоговой службы МЕЖРАЙОННАЯ ИНСПЕКЦИЯ ФЕДЕРАЛЬНОЙ НАЛОГОВОЙ СЛУЖБЫ № 22 ПО МОСКОВСКОЙ ОБЛАСТИ
-----	-----------------------------------------------------------------------------------------------------------------------------------------------------------

Главный государственный налоговый инспектор отдела информационных технологий

(полное наименование должности)

(подпись)

М.П.

Ватутин Гордей Сергеевич

(инициалы, фамилия)





**АДМИНИСТРАЦИЯ ОДИНЦОВСКОГО ГОРОДСКОГО ОКРУГА МОСКОВСКОЙ
ОБЛАСТИ**

Маршала Жукова ул., д.28, Одинцово, 143000
тел. (495)596-1432, факс (495)599-7138,
e-mail: adm@odin.ru

(Ф.И.О. собственника)

РЕШЕНИЕ
о присвоении (аннулировании) адреса

от 04.10.2022 № 3182

Руководствуясь Административным регламентом предоставления органами местного самоуправления городских округов и муниципальных районов Московской области государственной услуги «Присвоение объекту адресации адреса и аннулирование такого адреса», утвержденным распоряжением Главархитектуры Московской области от 24.08.2017 № 31РВ-166, Уставом Одинцовского городского округа Московской области, Правилами присвоения, изменения и аннулирования адресов объектам адресации на территории Одинцовского городского округа Московской области, утвержденными постановлением Главы Одинцовского городского округа от 18.07.2019 № 20,

1. Земельному участку с кадастровым номером 50:20:0040306:285 присвоить адрес: Российская Федерация, Московская область, Одинцовский городской округ, село Лайково, микрорайон Город-событие, земельный участок 31.
2. Земельному участку с кадастровым номером 50:20:0040306:348 присвоить адрес: Российская Федерация, Московская область, Одинцовский городской округ, село Лайково, микрорайон Город-событие, земельный участок 35.
3. Земельному участку с кадастровым номером 50:20:0040306:350 присвоить адрес: Российская Федерация, Московская область, Одинцовский городской округ, село Лайково, микрорайон Город-событие, земельный участок 34.
4. Присвоить на основании разрешения на строительство от 25.10.2017 № RU50-55-9456-2017 строящемуся объекту капитального строительства: «Жилой комплекс по адресу: Московская область, Одинцовский район, с. Лайково. Жилой дом № 18», расположенному на земельном участке с кадастровым номером 50:20:0040306:285 следующий адрес: Российская Федерация, Московская область, Одинцовский городской округ, село Лайково, микрорайон Город-событие, дом 18.
5. Присвоить на основании разрешения на строительство от 30.11.2016 № RU50-19-6582-2016 строящемуся объекту капитального строительства: «Жилой комплекс по адресу: Московская область, Одинцовский район, с. Лайково. Жилой дом № 20», расположенному на земельном участке с кадастровым номером

50:20:0040306:285 следующий адрес: Российская Федерация, Московская область, Одинцовский городской округ, село Лайково, микрорайон Город-событие, дом 20.

6. Присвоить на основании разрешения на строительство от 01.02.2018 № RU50-55-10217-2018 строящемуся объекту капитального строительства: «Жилой комплекс по адресу: Московская область, Одинцовский район, с. Лайково. Жилой дом № 21», расположенному на земельном участке с кадастровым номером 50:20:0040306:285 следующий адрес: Российская Федерация, Московская область, Одинцовский городской округ, село Лайково, микрорайон Город-событие, дом 21.

7. Присвоить на основании разрешения на строительство от 01.12.2016 № RU50-19-6618-2016 строящемуся объекту капитального строительства: «Жилой комплекс по адресу: Московская область, Одинцовский район, с. Лайково. Жилой дом № 22», расположенному на земельном участке с кадастровым номером 50:20:0040306:285 следующий адрес: Российская Федерация, Московская область, Одинцовский городской округ, село Лайково, микрорайон Город-событие, дом 22.

8. Присвоить на основании разрешения на строительство от 02.08.2017 № RU50-55-8705-2017 строящемуся объекту капитального строительства: «Жилой комплекс по адресу: Московская область, Одинцовский район, с. Лайково. Жилой дом №69», расположенному на земельном участке с кадастровым номером 50:20:0040306:348 следующий адрес: Российская Федерация, Московская область, Одинцовский городской округ, село Лайково, микрорайон Город-событие, дом 69.

9. Присвоить на основании разрешения на строительство от 10.08.2017 № RU50-55-8808-2017 строящемуся объекту капитального строительства: «Жилой комплекс по адресу: Московская область, Одинцовский район, с. Лайково. Жилой дом №70», расположенному на земельном участке с кадастровым номером 50:20:0040306:348 следующий адрес: Российская Федерация, Московская область, Одинцовский городской округ, село Лайково, микрорайон Город-событие, дом 70.

10. Присвоить на основании разрешения на строительство от 02.08.2017 № RU50-55-8703-2017 строящемуся объекту капитального строительства: «Жилой комплекс по адресу: Московская область, Одинцовский район, с. Лайково. Жилой дом №64», расположенному на земельном участке с кадастровым номером 50:20:0040306:350 следующий адрес: Российская Федерация, Московская область, Одинцовский городской округ, село Лайково, микрорайон Город-событие, дом 64.

11. После принятия решения о вводе объекта в эксплуатацию считать адреса, указанные в 4,5,6,7,8,9,10 пунктах настоящего решения, адресами зданий, завершеного строительством.

Первый заместитель
Главы Администрации

ДОКУМЕНТ ПОДПИСАН
ЭЛЕКТРОННОЙ ПОДПИСЬЮ
Сертификат: 07C2A8FAEB1ACD4079BFED1E3C0CF2A128B86D6D
Владелец: Пайсов Михаил Алексеевич
Действителен с: 27.12.2021 по 27.03.2023

М.А. Пайсов

Подпись и печать кадастрового инженера (при подготовке технического плана в форме бумажного документа): _____